

**राजस्थान – सरकार**  
**कार्यालय खनि अभियन्ता, खान एवं भू-विज्ञान विभाग**  
 पत्रकार कॉलोनी, डूंगरपुर (राज.) फोन: 02964-232408 ईमेल: me.dungarpur@rajasthan.gov.in

क्रमांक: खअ/डूंगर/बजरी/2017-18/

362

दिनांक: 05.05.2017

प्रेषित:-

श्रीमान् निदेशक महोदय,  
 निदेशालय खान एवं भू-विज्ञान विभाग  
 राजस्थान – उदयपुर

विषय:- जिला डूंगरपुर की तहसील सागवाडा के ग्राम खडगदा से निकलने वाली मोरन नदी के राजस्व सीमा में निकलने वाले खनिज बजरी व ग्रेवल प्लाट की लीज आवंटन के प्रस्ताव भिजवाने बाबत।


प्रसंग:- आपका पत्र क्रमांक-अखअ/उदय-वृत्/आर.सी.सी/ई.आर.सी.सी./2017/871-876 दिनांक 07.04.2017 के क्रम में।

महोदय,

उपरोक्त विषयान्तर्गत निवेदन हैं श्रीमान निदेशालय के निर्देशानुसार पुनः संशोधित प्रस्ताव इस कार्यालय क्षेत्राधिकार की जिला डूंगरपुर की तहसील सागवाडा के ग्राम खडगदा की राजस्व सीमा में पडने वाली राजकीय भूमि में (चारागाह, वन, सार्वजनिक प्रायोजनार्थ एवं अन्य प्रायोजनार्थ आरक्षित भूमि को छोडकर) क्षेत्रफल 17.7872 हैक्टर पर खनिज बजरी के खननपट्टे का ई-निलामी के मरध्यम से आवंटन हेतु प्रेषित है।

क्र.सं.	विवरण														
1.	खननपट्टे का क्षेत्र	जिला डूंगरपुर की तहसील सागवाडा के ग्राम खडगदा की राजस्व सीमा													
2.	खनिज	बजरी व ग्रेवल													
3.	क्षेत्रफल	17.7872 हैक्टर													
4.	स्थिरभाटक	रूपये 53362/- प्रति वर्ष एवं समय-समय पर होने वाले संशोधनो के अनुसार													
5.	रॉयल्टी की दर	MMCR 2017 की अनुसूचि II में वर्णित दर एवं उसमें समय- समय पर होने वाले संशोधनो के अनुसार													
6.	प्रिमियम की आरक्षित राशि	रॉयल्टी दर का 20 प्रतिशत													
7.	खननपट्टे के क्षेत्र के सम्बन्ध में अन्य विवरण	राजकीय भूमि (संलग्न विवरण अनुसार) <table border="1" style="margin-left: 20px;"> <thead> <tr> <th>ग्राम</th> <th>खसरा संख्या</th> <th>क्षेत्रफल हैक्टर में</th> </tr> </thead> <tbody> <tr> <td rowspan="3">खडगदा</td> <td>1912</td> <td>6.5600</td> </tr> <tr> <td>5773</td> <td>3.8592</td> </tr> <tr> <td>877</td> <td>7.3680</td> </tr> <tr> <td colspan="2">कुल क्षेत्रफल</td> <td>17.7872</td> </tr> </tbody> </table>	ग्राम	खसरा संख्या	क्षेत्रफल हैक्टर में	खडगदा	1912	6.5600	5773	3.8592	877	7.3680	कुल क्षेत्रफल		17.7872
ग्राम	खसरा संख्या	क्षेत्रफल हैक्टर में													
खडगदा	1912	6.5600													
	5773	3.8592													
	877	7.3680													
कुल क्षेत्रफल		17.7872													
8.	विशेष	1. खननपट्टे के क्षेत्र में आने वाले सार्वजनिक प्रायोजनार्थ भूमि एवं आम रास्तो से नियमानुसार दूरी छोडकर ही खनन कार्य करेगे । 2. उपरोक्त खननपट्टा अनुसूचित जनजाती क्षेत्र में होने से MMCR 2017 के नियम 16(7)(ii) के अनुरूप उपरोक्त खननपट्टे का आवंटन कराने का श्रम करावे ।													

भवदीय,

  
 (यशवन्त डामोर)

खनि अभियन्ता, डूंगरपुर

दिनांक: 05.05.2017

क्रमांक: खअ/डूंगर/बजरी/2017-18/

प्रतिलिपी निम्न को सूचनार्थ एवं आवश्यक कार्यवाही हेतु :-

- श्रीमान् अतिरिक्त निदेशक(खान), खान एवं भू-विज्ञान विभाग, उदयपुर-जोन, उदयपुर।
- श्रीमान् अधीक्षण खनि अभियन्ता, खान एवं भू-विज्ञान विभाग, उदयपुर-वृत्, उदयपुर।

11  
 खनि अभियन्ता, डूंगरपुर

## केवल नकल उपयोग के लिए

पृष्ठ सं. की 26  
अंश सं. क्रमांक 1

खतौनी) ग्राम खतौनी पटवार क्षेत्र खतौनी भू-अभिलेख निरीक्षक क्षेत्र खतौनी तहसील खतौनी जिला खतौनी राजस्थान समकाल 2071 से 2075 तक

क्र.सं.)	भू-धारकों का नाम	काररकार का नाम मय पिता का नाम, जाति, निवास स्थान के पते सहित एवं भू-धृति का स्वरूप	खसरा संख्या	क्षेत्रफल	भूदा (भूमि) वर्गकिस्रा	सिंचन का स्वरूप	कृषक द्वारा		समकाल	के लिए	समकाल	के लिए	समकाल	के लिए	टिप्पणी
							उत्पन्न सहित व्यौरा	रकम							
2	3	4	5	6	7	8	9	10	11	12	13	14	15	16	17
	खतौनी	खतौनी	1912	41-00	वर्ग	-	-	-	-	-	-	-	-	-	-
	खतौनी	खतौनी	5773	24-12	वर्ग	-	-	-	-	-	-	-	-	-	-

- ① 1912-41
- ② 5773-24-12
- ③ 877-46-05

11,17 =

17.7872 Hect

0-35 Hect

24 Hect

03/11/19


खतौनी अभियन्ता  
खतौनी एवं भू-विज्ञान विभाग  
खतौनी (राज.)


## देवल नकल उपयोग के लिए


जमावन्दी (खतौनी) ग्राम ..... पटवार क्षेत्र ..... तहसील ..... जिला ..... राजस्थान सम्वत् 2073 से 2076

प्रप सं. पी. 21  
(सिद्ध विभाग)

खेट (खतौनी) संख्या	नयी पुरानी	पू-धारकों का नाम	कारखान का नाम मय पिता का नाम, जाति, निवास स्थान के पते सहित एवं पू-धृति का स्वरूप	संख्या	क्षेत्रफल	मूदा (पूषि) वर्गीकरण	सिंचाई का स्त्रोत	कृषक द्वारा		सम्वत् .....	के लिए		सम्वत् .....	के लिए		सम्वत् .....	के लिए	
								दर सहित व्यौरा	रकम		अंतरण के प्रकार सहित अनु प्रमाणित नामांतरकरण के आदेशों की संख्या तथा दिनांक	भूमि के व्यौरे सहित अंतरण की विशिष्टताओं जिसके पक्ष में भूमि अंतरित की गई है।		सम्वत् के व्यौरे सहित अंतरण की विशिष्टताओं जिसके पक्ष में भूमि अंतरित की गई है।	अंतरण के प्रकार सहित अनु प्रमाणित नामांतरकरण के आदेशों की संख्या तथा दिनांक		भूमि के व्यौरे सहित अंतरण की विशिष्टताओं जिसके पक्ष में भूमि अंतरित की गई है।	
1	2	3	4	5	6	7	8	9	10	11	12	13	14	15	16	1		
	1	2150 H/1911	नाथूरा राव भावे राजपुर	877	46-05	असि	-	-	-	-	-	-	-	-	-	-	-	-
				01	46-05	असि	-	-	-	-	-	-	-	-	-	-	-	-

  
 T.C.  
 खाने अभियन्ता  
 खान एवं पू-विज्ञान विभाग  
 बूंगारपुर (राज.)

  
 D. Singh  
 21/11/2023

  
 D. Singh  
 21/11/2023