

राजस्थान सरकार

निदेशालय खान एवं भूविज्ञान विभाग, राजस्थान, उदयपुर

क्रमांक: निदे/अ.ख.अ. नीलामी/नीलामी (ML-V)/2017//729

दिनांक: 21.11.2017

ई-नीलामी विज्ञप्ति

सर्वसाधारण को सूचनार्थ प्रकाशित किया जाता है कि राजस्थान अप्रधान खनिज रियायत नियमावली, 2017 के अध्याय-III के अन्तर्गत अप्रधान खनिजों के खननपट्टें ई-नीलामी के माध्यम से आवंटित किये जाने हैं। जिसके लिए इच्छुक बोलीदाताओं से बोली आमंत्रित की जाती है। ई-नीलामी दो चरणों में की जायेगी। प्रथम चरण में तकनीकी बिड एवं प्रारम्भिक बोली (IPO) ली जायेगी तथा द्वितीय चरण में ऑन-लाईन बोली ली जायेगी। ई-नीलामी में भाग लेने वाले बोलीदाताओं को नीलामी शुल्क रूपया 7,500/- तथा बिड प्रतिभूति राशि निर्धारित तिथि तक सेवा प्रदाता को जमा कराना आवश्यक होगा। आवंटित किये जाने वाले खनन पट्टों (प्लॉट) का विवरण एवं बोली प्रस्तुत करने की निर्धारित तिथियां व समय निम्नानुसार है :-

| क्र. स. | कार्यालय का नाम जिसमें खनन प्लॉट स्थित हैं एवं प्लॉट क्रमांक: | प्लॉट का विवरण |                 |          |         | प्लॉट का क्षेत्रफल (हेक्टेयर में) | खनिज का नाम | बिड प्रतिभूति राशि (रूपयों में) | बोली लगाने हेतु नीलामी शुल्क व बिड प्रतिभूति राशि जमा कराने की अंतिम तिथि | प्रथम चरण में बोली प्रस्तुत करने की अंतिम दिनांक व समय | द्वितीय चरण हेतु योग्य पाये गए बोलीदाताओं को सूचित करने की दिनांक | द्वितीय चरण में बोली प्रस्तुत करने की दिनांक | द्वितीय चरण में बोली प्रस्तुत करने का समय | एनेक्शर क्रमांक जहां प्लॉट का विस्तृत विवरण अंकित है। जो विभागीय वेबसाइट व एमएसटीसी की वेबसाइट पर है। |
|---------|---|----------------|-----------------|----------|---------|-----------------------------------|-------------|---------------------------------|---|--|---|--|---|---|
|         |   | भूमि का प्रकार | राजस्व ग्राम    | तहसील    | जिला    |                                   |             |                                 |   |  |   |  |   |   |
| 1       | खनि अभियन्ता, बीकानेर प्लॉट क्रमांक: 1                        | वन भूमि        | 15 केजेडी (OLD) | खाजूवाला | बीकानेर | 32.1764                           | जिप्सम      | 965310                          | 11.01.2018  | 16.01.2018 को 8.00 पीएम तक                             | 24.01.2018 तक   | 25.01.18                                     | 10.00 ए.एम. से 12.00 दोपहर                | एनेक्शर-1   |
| 2       | खनि अभियन्ता, बीकानेर प्लॉट क्रमांक: 2                        | वन भूमि        | 15 केजेडी (OLD) | खाजूवाला | बीकानेर | 35.00                             | जिप्सम      | 1050000                         | 11.01.2018  | 16.01.2018 को 8.00 पीएम तक                             | 24.01.2018 तक   | 25.01.18                                     | 11.00 ए.एम. से 1.00 पी. एम.               | एनेक्शर-2   |

|    |  |               |                               |          |         |         |          |         |            |                                  |                  |          |                                   |            |
|----|--|---------------|-------------------------------|----------|---------|---------|----------|---------|------------|----------------------------------|------------------|----------|-----------------------------------|------------|
| 3  | खनि अभियन्ता,<br>बीकानेर<br>प्लॉट क्रमांक: 3 | वन भूमि       | 15 केजेडी<br>(OLD)            | खाजूवाला | बीकानेर | 40.8698 | जिप्सम   | 1226100 | 11.01.2018 | 16.01.2018<br>को 8.00<br>पीएम तक | 24.01.2018<br>तक | 25.01.18 | 12.00<br>दोपहर से 2.<br>00 पी.एम. | एनेक्शर-3  |
| 4  | खनि अभियन्ता,<br>बीकानेर<br>प्लॉट क्रमांक: 4 | वन भूमि       | 15 केजेडी<br>(OLD)            | खाजूवाला | बीकानेर | 16.8372 | जिप्सम   | 505140  | 11.01.2018 | 16.01.2018<br>को 8.00<br>पीएम तक | 24.01.2018<br>तक | 25.01.18 | 1.00 पी.एम.<br>से 3.00 पी.<br>एम. | एनेक्शर-4  |
| 5  | खनि अभियन्ता,<br>बीकानेर<br>प्लॉट क्रमांक: 5 | वन भूमि       | चक 1<br>एसडब्ल्यूएम 'ए'       | खाजूवाला | बीकानेर | 36.1050 | जिप्सम   | 1083150 | 11.01.2018 | 16.01.2018<br>को 8.00<br>पीएम तक | 24.01.2018<br>तक | 25.01.18 | 2.00 पी.एम.<br>से 4.00 पी.<br>एम. | एनेक्शर-5  |
| 6  | खनि अभियन्ता,<br>बीकानेर<br>प्लॉट क्रमांक: 6 | वन भूमि       | चक 1<br>एसडब्ल्यूएम 'ए'       | खाजूवाला | बीकानेर | 43.7760 | जिप्सम   | 1313280 | 11.01.2018 | 16.01.2018<br>को 8.00<br>पीएम तक | 24.01.2018<br>तक | 25.01.18 | 3.00 पी.एम.<br>से 5.00 पी.<br>एम. | एनेक्शर-6  |
| 7  | खनि अभियन्ता,<br>बीकानेर<br>प्लॉट क्रमांक: 7 | वन भूमि       | चक 2<br>बीआरडब्ल्यूएम<br>'बी' | खाजूवाला | बीकानेर | 14.00   | जिप्सम   | 420000  | 11.01.2018 | 16.01.2018<br>को 8.00<br>पीएम तक | 24.01.2018<br>तक | 25.01.18 | 4.00 पी.एम.<br>से 6.00 पी.<br>एम. | एनेक्शर-7  |
| 8  | खनि अभियन्ता,<br>बीकानेर<br>प्लॉट क्रमांक: 8 | वन भूमि       | चक 1<br>एसडब्ल्यूएम 'ए'       | खाजूवाला | बीकानेर | 21.32   | जिप्सम   | 639480  | 11.01.2018 | 16.01.2018<br>को 8.00<br>पीएम तक | 24.01.2018<br>तक | 25.01.18 | 10.00 ए.एम.<br>से 12.00<br>दोपहर  | एनेक्शर-8  |
| 9  | खनि अभियन्ता,<br>बीकानेर<br>प्लॉट क्रमांक: 9 | खातेदारी भूमि | गोविन्द नगर                   | नौखा     | बीकानेर | 2.9146  | बजरी     | 87450   | 11.01.2018 | 16.01.2018<br>को 8.00<br>पीएम तक | 24.01.2018<br>तक | 25.01.18 | 11.00 ए.एम.<br>से 1.00 पी.<br>एम. | एनेक्शर-9  |
| 10 | खनि अभियन्ता,<br>आमेट<br>प्लॉट क्रमांक: 24   | खातेदारी भूमि | हीराखेडा                      | देवगढ    | राजसमंद | 3.00    | ग्रेनाइट | 180000  | 11.01.2018 | 16.01.2018<br>को 8.00<br>पीएम तक | 24.01.2018<br>तक | 25.01.18 | 12.00<br>दोपहर से 2.<br>00 पी.एम. | एनेक्शर-10 |

|    |   |               |            |        |         |        |          |        |            |                                  |                  |          |                                   |            |
|----|---|---------------|------------|--------|---------|--------|----------|--------|------------|----------------------------------|------------------|----------|-----------------------------------|------------|
| 11 | खनि अभियन्ता,<br>भीलवाडा<br>प्लॉट क्रमांक: 32 | खातेदारी भूमि | इन्द्रपुरा | आसीन्द | भीलवाडा | 2.9465 | ग्रेनाइट | 176820 | 11.01.2018 | 16.01.2018<br>को 8.00<br>पीएम तक | 24.01.2018<br>तक | 25.01.18 | 1.00 पी.एम.<br>से 3.00 पी.<br>एम. | एनेक्शर-11 |
|----|---|---------------|------------|--------|---------|--------|----------|--------|------------|----------------------------------|------------------|----------|-----------------------------------|------------|

**अ महत्वपूर्ण बिंदु:-**

- 1 आंवटित किये जाने वाले प्लॉटों की लोकेशन एवं अन्य सूचनाएँ उपरोक्त तालिका अनुसार एनेक्शर 1 से एनेक्शर 11 पर है जो कि विभागीय वेबसाइट [www.mines.rajasthan.gov.in](http://www.mines.rajasthan.gov.in) पर तथा सेवा प्रदाता की वेबसाइट [www.mstcecommerce.com](http://www.mstcecommerce.com) पर उपलब्ध है जहां से डाउनलोड की जा सकती है। नीलाम किये जा रहे खनन प्लॉट जहाँ है, जैसे है के आधार पर नीलाम किए जा रहे हैं। प्लॉट में उपलब्ध खनिज के संबंध में बोलीदाता प्लॉट का निरीक्षण, सीमा स्तम्भों के अक्षान्तर एवं देशान्तर के आधार पर अपने स्तर पर करेगा। प्लॉट की स्थिति, पहुंच के रास्ते एवं अन्य आधारभूत सुविधाओं इत्यादि बाबत बोलीदाता पूर्ण रूप से स्वयं को आश्वस्त करेगा। इस संबंध में किसी प्रकार की आपत्ति/शिकायतें स्वीकार नहीं की जायेगी। खननपट्टे का आवंटन एवं ई-ऑक्शन की प्रक्रिया राजस्थान अप्रधान खनिज नियमावली 2017 एवं इस विज्ञप्ति के अंतर्गत होगी।
- 2 ई-नीलामी में प्रिमियम की बोली ली जायेगी जो खनिज की रॉयल्टी के प्रतिशत के रूप में होगी। प्रिमियम की राशि प्रत्येक खनिज निर्गमन पर रॉयल्टी के अतिरिक्त देय होगी जिसमें रॉयल्टी की दरों में वृद्धि होने पर उसी अनुपात में वृद्धि होगी।
- 3 ई-नीलामी की प्रक्रिया के संबंध में अधिक जानकारी प्राप्त करने के लिये सेवा प्रदाता की वेबसाइट पर एवं उनके किसी भी कार्यालय में संपर्क किया जा सकता है। जयपुर कार्यालय का पता सीएफ/02, प्रथम तल, नेहरू प्लेस कॉम्प्लेक्स, टॉक रोड, जयपुर है व फोन न. 0141-2742208 है।
- 4 यदि भविष्य में उक्त विज्ञप्ति के सम्बन्ध में कोई परिवर्तन किया जाता है तो इसकी सूचना विभागीय वेबसाइट व सेवा प्रदाता एम.एस.टी.सी. की वेबसाइट पर दी जावेगी। इसका प्रकाशन समाचार पत्रों में अलग से नहीं किया जावेगा।

**ब बोलीदाता के लिए पंजीयन की प्रक्रिया:-**


- 1 ई-निविदा प्रक्रिया में भाग लेने के इच्छुक व्यक्तियों को [www.mstcecommerce.com](http://www.mstcecommerce.com) (पोर्टल) में सर्वप्रथम पंजीयन कराना होगा। एमएसटीसी के पोर्टल में पूर्व से पंजीकृत व्यक्ति को पुनः पंजीयन कराने की आवश्यकता नहीं होगी। पोर्टल के होम पेज में उपलब्ध पंजीयन मार्गदर्शिका (मैन्युअल) अथवा एमएसटीसी के द्वारा उपलब्ध कराये गये फोन नंबर पर आवश्यकतानुसार मदद ली जा सकती है।
- 2 पंजीयन प्रक्रिया के वक्त पंजीयनकर्ता के पास वैध ई-मेल आईडी और डिजिटल सिग्नेचर सर्टिफिकेट (डीएससी) होना आवश्यक है जो साइनिंग टाइप एवं न्यूनतम क्लास-1 का होना चाहिए। डिजिटल सिग्नेचर सर्टिफिकेट प्राप्त करने की प्रक्रिया वेबसाइट [www.eproc.rajasthan.gov.in](http://www.eproc.rajasthan.gov.in) पर दी गई है। डिजिटल सिग्नेचर सर्टिफिकेट के पासवर्ड की गोपनीयता बोलीदाता को ही रखनी होगी।

**स ई-नीलामी की प्रक्रिया**

- 1 ई-नीलामी में भाग लेने संबंधी पात्रता एवं अर्हता आरएमएमसीआर, 2017 के अनुरूप होगी। बोलीदाता द्वारा नीलामी शुल्क व बिड सिक्योरिटी जमा करा देने के पश्चात कभी भी प्रथम चरण की बोली प्रस्तुत की जा सकती है, परन्तु अंतिम तिथि / समय उपरोक्त तालिका अनुसार रहेगी।


- 2 प्रथम चरण में बोलीदाता द्वारा तकनीकी बिड में आवश्यक दस्तावेजों को ऑन लाईन अपलोड करते हुये प्रारम्भिक बोली (IBO) प्रस्तुत करनी होगी। प्रारम्भिक बोली प्रिमियम की आरक्षित दर (रिजर्व प्राइस) जो रॉयल्टी दर की 20 प्रतिशत है, से कम स्वीकार नहीं की जायेगी। तकनीकी बिड में अपलोड किये जाने वाले दस्तावेजों की सूची निम्नानुसार है:-
- i बिड लेटर आरएमएमसीआर, 2017 के फॉर्म नम्बर 3 में पूर्ति कर।
  - ii नीलामी शुल्क व बिड प्रतिभूति राशि जमा कराने की रसीद की प्रति जो एमएसटीसी द्वारा जारी की गई है।
  - iii विभागीय ना बकाया कें संबंध में शपथ-पत्र:- बोलीदाता के नाम, उसके परिवारजनों के नाम, तथा उसके जोईन्ट इन्ट्रेस्ट में पूर्व में या वर्तमान में कोई ठेका/खनन पट्टा/क्वारी लाईसेंस रहा है अथवा नहीं रहा हो, इस संबंध में नोटरी सत्यापित शपथ पत्र रूपया 100/- के स्टाम्प पेपर की स्केन प्रति देनी है। शपथ पत्र के संलग्न प्रारूप अ,ब,स,द,ई है।
    1. यदि बोलीदाता Individual (व्यक्ति) हो तो प्रारूप अ में शपथ पत्र प्रस्तुत करना है।
    2. यदि बोलीदाता भागीदारी फर्म हो तो प्रत्येक भागीदार को पृथक पृथक प्रारूप ब में तथा फर्म के पॉवर ऑफ एटोर्नी होल्डर को प्रारूप स में फर्म का शपथ पत्र प्रस्तुत करना है।
    3. यदि बोलीदाता कम्पनी हो तो प्रत्येक निदेशक को पृथक पृथक प्रारूप द में तथा कम्पनी के अधिकृत व्यक्ति को प्रारूप ई में कम्पनी का शपथ पत्र प्रस्तुत करना है।
 नोट-शपथ पत्र के प्रारूप अ, ब तथा द में बिन्दु संख्या 2 एवं शपथ पत्र के प्रारूप स तथा ई में बिन्दु संख्या 3 में जो लागू हो, वहीं शपथ पत्र में अंकित किया जावे।
  - iv बोलीदाता के नाम, उसके परिवारजनों के नाम अथवा उसके जोईन्ट इन्ट्रेस्ट में वर्तमान में घृत अथवा पूर्व में घृत रहा कोई ठेका/खनन पट्टा/क्वारी लाईसेंस रहा हो तो संबंधित सभी खनि अभियन्ता/सहायक खनि अभियन्ता कार्यालयों द्वारा जारी नो-ड्यूज प्रमाण पत्रों जो कि 6 माह से अधिक पुराने ना हो।
  - v बोलीदाता कम्पनी होने की दशा में कम्पनी का मेमोरेन्डम एण्ड आर्टिकल्स ऑफ एसोसिएशन एवं सर्टिफिकेट ऑफ इन्कोर्पोरेशन की प्रति।
  - vi बोलीदाता फर्म होने की दशा में फर्म का रजिस्ट्रेशन प्रमाण पत्र एवं पार्टनरशिप डीड की प्रति।
  - vii आवेदक फर्म होने पर पॉवर ऑफ एटोर्नी (आरएमएमसीआर 2017 के फॉर्म नम्बर 4 में) की प्रति तथा आवेदक के कम्पनी होने पर अधिकृत व्यक्ति के बोर्ड रिजोल्यूशन की प्रति।
  - viii PAN card / TIN की प्रति
  - ix एड्रेस प्रुफ हेतु आधार कार्ड/ड्राईविंग लाईसेन्स/मतदाता पहचान पत्र इत्यादि की प्रति।
  - x गत वित्तीय वर्ष की आयकर विवरणी अथवा चार्टर्ड एकाउन्टेन्ट से सत्यापित बैलेंस शीट की प्रति।
  - xi ईमेल एड्रेस एवं मोबाईल नंबर साधारण कागज पर अंकित कर अपलोड करें।
- 3 बोलीदाता द्वारा डिजिटल हस्ताक्षर करने के पश्चात ही टेक्नीकल बिड को फाईनल सबमिट किया जा सकेगा। बोलीदाता टेक्नीकल बिड सबमिशन प्रस्तुत करने की निर्धारित अंतिम समय से पूर्व आवश्यकतानुसार परिवर्तन कर सकता है जिसके लिए उसे डिलिट (delete) ऑप्शन चुनना होगा। परंतु बोलीदाता द्वारा विडो ऑप्शन चुन लिया जाता है तो वह इस नीलामी प्रक्रिया से बाहर हो जायेगा। अतः सावधानी रखी जावे।
- 4 बोलीदाता द्वारा टेक्नीकल बिड मय आईपीओ अपलोड करने पर यह माना जावेगा कि बोलीदाता द्वारा ई-नीलामी से संबंधित नियम, मार्गदर्शिकाएं, शर्तें, निर्देश आदि का ध्यानपूर्वक अवलोकन एवं अध्ययन कर लिया गया है। टेक्नीकल बिड में किसी भी असावधानी, गलती अथवा कमी हेतु बोलीदाता स्वयं जिम्मेदार होगा।
- 5 प्रथम चरण में प्रस्तुत बोलीदाताओं के तकनीकी दस्तावेजों के परीक्षण के पश्चात जिन बोलीदाताओं के दस्तावेज पूर्ण पाये जावेगें उन्हें तकनीकी रूप से योग्य बोलीदाता माना जाकर उन्हीं बोलीदाताओं की प्रथम चरण में प्रस्तुत प्रारम्भिक प्राईज ऑफर (आईपीओ) खोली जावेगी। प्राप्त प्रारम्भिक प्राईज ऑफर की वरीयता अवरोही क्रम (उच्चतम से न्यूनतम) के आधार पर सूची बनाई जावेगी। उक्त सूची में कुल योग्य बोलीदाताओं के प्रथम 50 प्रतिशत बोलीदाताओं (5 से अधिक होने की दशा में न्यूनतम 5) को ही द्वितीय चरण में भाग लेने हेतु योग्य बोलीदाता माना जावेगा। यदि कुल योग्य बोलीदाताओं की संख्या 5 या 5 से कम (न्यूनतम दो) होगी तो सभी बोलीदाता द्वितीय चरण में भाग लेने हेतु योग्य माने जावेगें।

- 6 प्रथम चरण में प्राप्त उच्चतम प्रारम्भिक प्राईस ऑफर को द्वितीय चरण के ई-नीलामी के लिए आधार मूल्य (फ्लोर प्राईज) निर्धारित किया जावेगा।
- 7 द्वितीय चरण के लिये चयनित बोलीदाताओं को ईमेल के जरिये चयनित होने की सूचना मय फ्लोर प्राइज दी जायेगी एवं साथ में एक वेबसाईट लिंक भेजा जायेगा। उक्त वेबसाईट लिंक के जरिये निर्धारित तिथि एवं समय पर बोलीदाता नीलामी में भाग लेकर अपनी बोली प्रस्तुत कर सकता है। बोलीदाता द्वारा फ्लोर प्राईस से अधिक की बोली न्यूनतम बढोतरी (इन्क्रीमेंट) एक प्रतिशत के आधार पर प्रस्तुत की जा सकेगी। बोलीदाता द्वारा एक प्रतिशत के गुणक में ही आगामी बोली प्रस्तुत की जा सकेगी।
- 8 यदि द्वितीय चरण में किसी भी बोलीदाता द्वारा भाग नहीं लिया जाता है तो प्रथम चरण में प्राप्त उच्चतम बोलीदाता/उच्चतम बोलीदाताओं की बिड प्रतिभूति राशि को जब सरकार किया जाकर शेष योग्य बोलीदाताओं की बिड प्रतिभूति राशि लौटा दी जावेगी तथा ई-नीलामी की प्रक्रिया को निरस्त माना जायेगा।
- 9 द्वितीय चरण में योग्य बोलीदाता अपनी बोली कितनी बार भी बढा सकता है। नीलामी समाप्ति के निर्धारित समय से आठ मिनट के अन्दर यदि कोई बोली प्राप्त होती है तो बोली का समय, बोली प्रस्तुत करने के समय से आठ मिनट स्वतः ही बढ जावेगा। यह प्रक्रिया तब तक जारी रहेगी जब तक अंतिम आठ मिनट में कोई बोली प्राप्त नहीं होती है।
- 10 उच्चतम बोलीदाता का चयन कम्प्यूटर सिस्टम द्वारा स्वतः किया जावेगा। जिसकी सूचना सेवाप्रदाता द्वारा ऐसे बोलीदाता को भेजी जावेगी।
- 11 उच्चतम / सफल बोलीदाता को 15 दिवस के भीतर न्यूनतम गारण्टीड प्रीमियम राशि जो वार्षिक स्थिर भाटक है, की प्रथम किस्त के रूप में 25 प्रतिशत राशि संबंधित कार्यालय में जमा करानी होगी। उक्त राशि जमा होने पर सक्षम अधिकारी द्वारा न्यूनतम गारण्टीड प्रीमियम राशि की 25 प्रतिशत राशि की द्वितीय किस्त, परफोरमेंस सिक्योरिटी, माईनिंग प्लान, एनवाइरमेंट क्लीयरेंस इत्यादि प्रस्तुत करने हेतु मंशा पत्र (एल.ओ.आई.) जारी की जायेगी। खनन पट्टे की अवधि खनन पट्टा पंजीयन तिथि से 50 वर्ष होगी।
- 12 सफल बोलीदाता को उसकी बिड प्रतिभूति राशि उसके द्वारा परफोरमेंस सिक्योरिटी जमा करने के पश्चात् लौटा दी जावेगी। यदि सफल बोलीदाता द्वारा न्यूनतम गारण्टीड प्रीमियम राशि (वार्षिक स्थिर भाटक) की प्रथम किस्त निर्धारित अवधि में जमा नहीं कराई जाती है तो उसकी जमा बिड प्रतिभूति जब करते हुए आगामी पांच वर्षों हेतु ई-ऑक्शन में भाग लेने से डिबार किया जायेगा एवं उसके नीचे के बोलीदाताओं को क्रमिक रूप से उस उच्चतम बोली पर प्लॉट लेने हेतु अवसर दिया जायेगा। अन्य बोलीदाताओं को उनकी बिड प्रतिभूति राशि का रिफंड उच्चतम बोलीदाता द्वारा प्रथम किस्त जमा करा देने पर कर दिया जायेगा। नीलामी शुल्क नोनरिफण्डेबल है।
- 13 वार्षिक प्रीमियम राशि किसी भी स्थिति में खनन पट्टे के वार्षिक स्थिर भाटक की राशि से कम नहीं होगी। वार्षिक स्थिर भाटक के बराबर प्रीमियम राशि को न्यूनतम गारण्टीड प्रीमियम राशि कहा जावेगा।
- 14 जिन प्लॉटों में निजी (खातेदारी) भूमि है, उनमें उच्चतम बोली प्राप्त होने के पश्चात् खातेदार को इसी उच्चतम बोली पर खनन पट्टा आवंटन हेतु मौका देने बाबत विभाग द्वारा नोटिस जारी किया जावेगा। यदि नोटिस प्राप्ति के 60 दिवस में खातेदार द्वारा उच्चतम बोली पर खनन पट्टा लेने की इच्छा जाहिर कर पूर्ति की जाती है तो उच्चतम बोलीदाता को जमाशुदा राशि लौटाई जाएगी एवं खातेदार के पक्ष में खनन पट्टा आवंटन की औपचारिकताएँ आरम्भ की जावेगी। यदि खातेदार द्वारा उक्तानुसार प्रथम इंकार के अधिकार का प्रयोग नहीं किया जाता है तो उच्चतम बोलीदाता को खातेदार से 60 दिवस की अवधि में पंजीकृत सहमति पत्र प्रस्तुत करने हेतु कहा जायेगा। उच्चतम बोलीदाता द्वारा सहमति प्रस्तुत करने पर उसे सफल बोलीदाता घोषित किया जायेगा। उच्चतम बोलीदाता द्वारा खातेदार की सहमती प्रस्तुत करने में असमर्थ रहने पर नीलामी रद्द कर दी जावेगी।
- 15 क.स. 1 से 8 पर अंकित प्लॉट वन भूमि में होने से सफल बोलीदाता को वन संरक्षण अधिनियम, 1980 के प्रावधानों के तहत वन भूमि का अनारक्षण अपने स्तर से कराना होगा।

  
 (डी.एस. माहू)  
 निदेशक  
 21-11-17

प्रतिलिपि :-

- 1- विशिष्ट सहायक, माननीय खनिज राज्य मंत्री, राजस्थान सरकार, जयपुर ।
- 2- सयुक्त शासन सचिव, खान (ग्रुप-2) विभाग, शासन सचिवालय, राजस्थान, जयपुर ।
- 3- श्री दिनेश कुमार मील, Dy. Manager, MSTC LTD Jaipur को भेजकर लेख है कि उक्त विज्ञप्ति का प्रकाशन एम एस टी सी की वेबसाइट पर आज ही किया जाना सुनिश्चित करें।
- 4- नोडल अधिकारी, डीएमजीओएमएस, के का उदयपुर को भेजकर लेख है कि उक्त विज्ञप्ति का प्रकाशन विभागीय वेबसाइट पर आज ही किया जाना सुनिश्चित करें।
- 5 -- नोटिस बोर्ड, निदेशालय खान एवं भूविज्ञान विभाग, राजस्थान, उदयपुर।
- 6-- निम्न को उनके कार्यालय के नोटिस बोर्ड पर चस्था करने हेतु :-  
अ- अतिरिक्त निदेशक (खान) उदयपुर/जयपुर/जोधपुर/कोटा।  
ब - अधीक्षण खनि अभियंता - उदयपुर/जयपुर/जोधपुर/कोटा/बीकानेर/भरतपुर/अजमेर/भीलवाडा/राजसमंद।  
स- खनि अभियन्ता, जयपुर/अजमेर/सीकर/मकराना/भरतपुर/करौली/धौलपुर /अलवर/कोटा/रामगंजमण्डी/बून्दी-1/II/जोधपुर/सिरोही/बीकानेर/ नागौर/सोजत/उदयपुर/राजसमन्द-1/  
II/आमेट/भीलवाडा/चित्तोडगढ/प्रतापगढ/बिजौलिया/झुंझुनू/ब्यावर/जालोर/बाडमेर/श्रीगंगानगर/डुंगरपुर/बांसवाडा/जैसलमेर ।  
द -सहायक खनि अभियन्ता, टौक/कोटपुतली/झालावाड/बालेसर/गोटन/ सलूमबर/ऋषभदेव/निम्बाहेडा/सवाईमाधोपुर/बारा/दौसा/रूपवास/ हनुमानगढ/चुरू/नीमकाथाना/सावर ।

  
(एन.के. फीठारी)

अतिरिक्त निदेशक (खान) मु.

राजस्थान सरकार

कार्यालय खनि अभियन्ता, खान एवं भू विज्ञान विभाग,  
चोपड़ा कटला, रानी बाजार, बीकानेर

| क्रम<br>संख्या |  | विवरण  |             |                      |                      |   |                |                 |   |                 |                 |   |                 |                 |   |                 |                 |   |                 |                 |   |                 |                 |   |                 |                 |   |                 |                 |   |                 |                |
|----------------|--|--|-------------|----------------------|----------------------|---|----------------|-----------------|---|-----------------|-----------------|---|-----------------|-----------------|---|-----------------|-----------------|---|-----------------|-----------------|---|-----------------|-----------------|---|-----------------|-----------------|---|-----------------|-----------------|---|-----------------|----------------|
| 1.             | प्लॉट क्रमांक                                  | 01   |             |                      |                      |   |                |                 |   |                 |                 |   |                 |                 |   |                 |                 |   |                 |                 |   |                 |                 |   |                 |                 |   |                 |                 |   |                 |                |
| 2.             | कार्यालय का नाम जहाँ प्लॉट आता है              | खनि अभियन्ता, बीकानेर  |             |                      |                      |   |                |                 |   |                 |                 |   |                 |                 |   |                 |                 |   |                 |                 |   |                 |                 |   |                 |                 |   |                 |                 |   |                 |                |
| 3.             | प्लॉट का राजस्व ग्राम, तहसील, जिला             | 15 केजेडी (OLD), खाजूवाला, बीकानेर   |             |                      |                      |   |                |                 |   |                 |                 |   |                 |                 |   |                 |                 |   |                 |                 |   |                 |                 |   |                 |                 |   |                 |                 |   |                 |                |
| 4.             | प्लॉट का क्षेत्रफल                             | 32.1764 हैक्टेयर   |             |                      |                      |   |                |                 |   |                 |                 |   |                 |                 |   |                 |                 |   |                 |                 |   |                 |                 |   |                 |                 |   |                 |                 |   |                 |                |
| 5.             | खनिज   | जिप्सम   |             |                      |                      |   |                |                 |   |                 |                 |   |                 |                 |   |                 |                 |   |                 |                 |   |                 |                 |   |                 |                 |   |                 |                 |   |                 |                |
| 6.             | स्थिर भाटक                                     | रूपये - 9,65,310/- प्रतिवर्ष एवं समय समय पर होने वाले संशोधनानुसार   |             |                      |                      |   |                |                 |   |                 |                 |   |                 |                 |   |                 |                 |   |                 |                 |   |                 |                 |   |                 |                 |   |                 |                 |   |                 |                |
| 7.             | रॉयल्टी की दर                                  | रूपये-125/- प्रति टन एवं समय समय पर होने वाले संशोधनानुसार   |             |                      |                      |   |                |                 |   |                 |                 |   |                 |                 |   |                 |                 |   |                 |                 |   |                 |                 |   |                 |                 |   |                 |                 |   |                 |                |
| 8.             | प्रीमियम की आरक्षित दर                         | प्रचलित रॉयल्टी दर की 20 प्रतिशत   |             |                      |                      |   |                |                 |   |                 |                 |   |                 |                 |   |                 |                 |   |                 |                 |   |                 |                 |   |                 |                 |   |                 |                 |   |                 |                |
| 9.             | भूमि का प्रकार                                 | वन भूमि, मुरब्बा/खसरा संख्या- ब्लॉक 147 का 45, 53, 54, 61, 62 व ब्लॉक 167 का 5, 6, 13, 14, 22, 23  |             |                      |                      |   |                |                 |   |                 |                 |   |                 |                 |   |                 |                 |   |                 |                 |   |                 |                 |   |                 |                 |   |                 |                 |   |                 |                |
| 10.            | प्लॉट के सीमा स्तम्भों के अक्षान्तर व देशान्तर | <table border="1"><thead><tr><th>सीमा स्तम्भ</th><th>अक्षान्तर (LATITUDE)</th><th>देशान्तर (LONGITUDE)</th></tr></thead><tbody><tr><td>A</td><td>28°-36'-20.66"</td><td>72°-39'-30.999"</td></tr><tr><td>B</td><td>28°-36'-23.904"</td><td>72°-39'-56.798"</td></tr><tr><td>C</td><td>28°-36'-28.752"</td><td>72°-39'-53.563"</td></tr><tr><td>D</td><td>28°-36'-28.591"</td><td>72°-39'-47.004"</td></tr><tr><td>E</td><td>28°-36'-34.069"</td><td>72°-39'-42.645"</td></tr><tr><td>F</td><td>28°-36'-35.374"</td><td>72°-39'-35.313"</td></tr><tr><td>G</td><td>28°-36'-31.688"</td><td>72°-39'-28.146"</td></tr><tr><td>H</td><td>28°-36'-30.418"</td><td>72°-39'-19.576"</td></tr><tr><td>I</td><td>28°-36'-26.853"</td><td>72°-39'-07.29"</td></tr></tbody></table> | सीमा स्तम्भ | अक्षान्तर (LATITUDE) | देशान्तर (LONGITUDE) | A | 28°-36'-20.66" | 72°-39'-30.999" | B | 28°-36'-23.904" | 72°-39'-56.798" | C | 28°-36'-28.752" | 72°-39'-53.563" | D | 28°-36'-28.591" | 72°-39'-47.004" | E | 28°-36'-34.069" | 72°-39'-42.645" | F | 28°-36'-35.374" | 72°-39'-35.313" | G | 28°-36'-31.688" | 72°-39'-28.146" | H | 28°-36'-30.418" | 72°-39'-19.576" | I | 28°-36'-26.853" | 72°-39'-07.29" |
| सीमा स्तम्भ    | अक्षान्तर (LATITUDE)                           | देशान्तर (LONGITUDE)   |             |                      |                      |   |                |                 |   |                 |                 |   |                 |                 |   |                 |                 |   |                 |                 |   |                 |                 |   |                 |                 |   |                 |                 |   |                 |                |
| A              | 28°-36'-20.66"                                 | 72°-39'-30.999"  |             |                      |                      |   |                |                 |   |                 |                 |   |                 |                 |   |                 |                 |   |                 |                 |   |                 |                 |   |                 |                 |   |                 |                 |   |                 |                |
| B              | 28°-36'-23.904"                                | 72°-39'-56.798"  |             |                      |                      |   |                |                 |   |                 |                 |   |                 |                 |   |                 |                 |   |                 |                 |   |                 |                 |   |                 |                 |   |                 |                 |   |                 |                |
| C              | 28°-36'-28.752"                                | 72°-39'-53.563"  |             |                      |                      |   |                |                 |   |                 |                 |   |                 |                 |   |                 |                 |   |                 |                 |   |                 |                 |   |                 |                 |   |                 |                 |   |                 |                |
| D              | 28°-36'-28.591"                                | 72°-39'-47.004"  |             |                      |                      |   |                |                 |   |                 |                 |   |                 |                 |   |                 |                 |   |                 |                 |   |                 |                 |   |                 |                 |   |                 |                 |   |                 |                |
| E              | 28°-36'-34.069"                                | 72°-39'-42.645"  |             |                      |                      |   |                |                 |   |                 |                 |   |                 |                 |   |                 |                 |   |                 |                 |   |                 |                 |   |                 |                 |   |                 |                 |   |                 |                |
| F              | 28°-36'-35.374"                                | 72°-39'-35.313"  |             |                      |                      |   |                |                 |   |                 |                 |   |                 |                 |   |                 |                 |   |                 |                 |   |                 |                 |   |                 |                 |   |                 |                 |   |                 |                |
| G              | 28°-36'-31.688"                                | 72°-39'-28.146"  |             |                      |                      |   |                |                 |   |                 |                 |   |                 |                 |   |                 |                 |   |                 |                 |   |                 |                 |   |                 |                 |   |                 |                 |   |                 |                |
| H              | 28°-36'-30.418"                                | 72°-39'-19.576"  |             |                      |                      |   |                |                 |   |                 |                 |   |                 |                 |   |                 |                 |   |                 |                 |   |                 |                 |   |                 |                 |   |                 |                 |   |                 |                |
| I              | 28°-36'-26.853"                                | 72°-39'-07.29"   |             |                      |                      |   |                |                 |   |                 |                 |   |                 |                 |   |                 |                 |   |                 |                 |   |                 |                 |   |                 |                 |   |                 |                 |   |                 |                |


खनि अभियन्ता,  
खान एवं भू विज्ञान विभाग,  
बीकानेर

एनेक्शा-२

राजस्थान सरकार

कार्यालय खनि अभियन्ता, खान एवं भू विज्ञान विभाग,  
चोपड़ा कटला, रानी बाजार, बीकानेर

| क्रम<br>सख्यां |  | विवरण  |                |                      |                      |   |                 |                 |   |                 |                 |   |                 |                 |   |                 |                 |   |                 |                 |   |                 |                 |   |                 |                |   |                 |                 |   |                |                 |   |                 |                |   |                 |                 |   |                 |                 |   |                 |                 |   |                 |                 |   |                 |                 |   |                 |                 |
|----------------|--|--|----------------|----------------------|----------------------|---|-----------------|-----------------|---|-----------------|-----------------|---|-----------------|-----------------|---|-----------------|-----------------|---|-----------------|-----------------|---|-----------------|-----------------|---|-----------------|----------------|---|-----------------|-----------------|---|----------------|-----------------|---|-----------------|----------------|---|-----------------|-----------------|---|-----------------|-----------------|---|-----------------|-----------------|---|-----------------|-----------------|---|-----------------|-----------------|---|-----------------|-----------------|
| 1.             | प्लॉट क्रमांक                                  | 02   |                |                      |                      |   |                 |                 |   |                 |                 |   |                 |                 |   |                 |                 |   |                 |                 |   |                 |                 |   |                 |                |   |                 |                 |   |                |                 |   |                 |                |   |                 |                 |   |                 |                 |   |                 |                 |   |                 |                 |   |                 |                 |   |                 |                 |
| 2.             | कार्यालय का नाम जहाँ प्लॉट आता है              | खनि अभियन्ता, बीकानेर  |                |                      |                      |   |                 |                 |   |                 |                 |   |                 |                 |   |                 |                 |   |                 |                 |   |                 |                 |   |                 |                |   |                 |                 |   |                |                 |   |                 |                |   |                 |                 |   |                 |                 |   |                 |                 |   |                 |                 |   |                 |                 |   |                 |                 |
| 3.             | प्लॉट का राजस्व ग्राम, तहसील, जिला             | 15 केजेडी (OLD), खाजूवाला, बीकानेर   |                |                      |                      |   |                 |                 |   |                 |                 |   |                 |                 |   |                 |                 |   |                 |                 |   |                 |                 |   |                 |                |   |                 |                 |   |                |                 |   |                 |                |   |                 |                 |   |                 |                 |   |                 |                 |   |                 |                 |   |                 |                 |   |                 |                 |
| 4.             | प्लॉट का क्षेत्रफल                             | 35.00 हैक्टेयर   |                |                      |                      |   |                 |                 |   |                 |                 |   |                 |                 |   |                 |                 |   |                 |                 |   |                 |                 |   |                 |                |   |                 |                 |   |                |                 |   |                 |                |   |                 |                 |   |                 |                 |   |                 |                 |   |                 |                 |   |                 |                 |   |                 |                 |
| 5.             | खनिज   | जिप्सम   |                |                      |                      |   |                 |                 |   |                 |                 |   |                 |                 |   |                 |                 |   |                 |                 |   |                 |                 |   |                 |                |   |                 |                 |   |                |                 |   |                 |                |   |                 |                 |   |                 |                 |   |                 |                 |   |                 |                 |   |                 |                 |   |                 |                 |
| 6.             | स्थिर भाटक                                     | रूपये - 10,50,000/- प्रतिवर्ष एवं समय समय पर होने वाले संशोधनानुसार  |                |                      |                      |   |                 |                 |   |                 |                 |   |                 |                 |   |                 |                 |   |                 |                 |   |                 |                 |   |                 |                |   |                 |                 |   |                |                 |   |                 |                |   |                 |                 |   |                 |                 |   |                 |                 |   |                 |                 |   |                 |                 |   |                 |                 |
| 7.             | रॉयल्टी की दर                                  | रूपये-125/- प्रति टन एवं समय समय पर होने वाले संशोधनानुसार   |                |                      |                      |   |                 |                 |   |                 |                 |   |                 |                 |   |                 |                 |   |                 |                 |   |                 |                 |   |                 |                |   |                 |                 |   |                |                 |   |                 |                |   |                 |                 |   |                 |                 |   |                 |                 |   |                 |                 |   |                 |                 |   |                 |                 |
| 8.             | प्रीमियम की आरक्षित दर                         | प्रचलित रॉयल्टी दर की 20 प्रतिशत   |                |                      |                      |   |                 |                 |   |                 |                 |   |                 |                 |   |                 |                 |   |                 |                 |   |                 |                 |   |                 |                |   |                 |                 |   |                |                 |   |                 |                |   |                 |                 |   |                 |                 |   |                 |                 |   |                 |                 |   |                 |                 |   |                 |                 |
| 9.             | भूमि का प्रकार                                 | वन भूमि, मुरब्बा/खसरा संख्यां- ब्लॉक 147 का 22, 29, 30, 31, 37, 38, 39, 45, 46, 47, 53, 54, 55, 62, 63   |                |                      |                      |   |                 |                 |   |                 |                 |   |                 |                 |   |                 |                 |   |                 |                 |   |                 |                 |   |                 |                |   |                 |                 |   |                |                 |   |                 |                |   |                 |                 |   |                 |                 |   |                 |                 |   |                 |                 |   |                 |                 |   |                 |                 |
| 10.            | प्लॉट के सीमा स्तम्भों के अक्षान्तर व देशान्तर | <table border="1"><thead><tr><th>सीमा<br/>स्तम्भ</th><th>अक्षान्तर (LATITUDE)</th><th>देशान्तर (LONGITUDE)</th></tr></thead><tbody><tr><td>A</td><td>28°-36'-17.492"</td><td>72°-38'-46.887"</td></tr><tr><td>B</td><td>28°-36'-16.029"</td><td>72°-38'-49.079"</td></tr><tr><td>C</td><td>28°-36'-16.482"</td><td>72°-38'-53.029"</td></tr><tr><td>D</td><td>28°-36'-12.783"</td><td>72°-38'-57.278"</td></tr><tr><td>E</td><td>28°-36'-09.107"</td><td>72°-39'-02.506"</td></tr><tr><td>F</td><td>28°-36'-10.194"</td><td>72°-39'-03.615"</td></tr><tr><td>G</td><td>28°-36'-12.286"</td><td>72°-39'-08.50"</td></tr><tr><td>H</td><td>28°-36'-16.085"</td><td>72°-39'-15.017"</td></tr><tr><td>I</td><td>28°-36'-20.66"</td><td>72°-39'-30.999"</td></tr><tr><td>J</td><td>28°-36'-26.853"</td><td>72°-39'-07.29"</td></tr><tr><td>K</td><td>28°-36'-26.452"</td><td>72°-39'-05.908"</td></tr><tr><td>L</td><td>28°-36'-26.514"</td><td>72°-38'-59.657"</td></tr><tr><td>M</td><td>28°-36'-27.058"</td><td>72°-38'-51.873"</td></tr><tr><td>N</td><td>28°-36'-24.699"</td><td>72°-38'-49.767"</td></tr><tr><td>O</td><td>28°-36'-18.515"</td><td>72°-38'-47.051"</td></tr><tr><td>A</td><td>28°-36'-17.492"</td><td>72°-38'-46.887"</td></tr></tbody></table> | सीमा<br>स्तम्भ | अक्षान्तर (LATITUDE) | देशान्तर (LONGITUDE) | A | 28°-36'-17.492" | 72°-38'-46.887" | B | 28°-36'-16.029" | 72°-38'-49.079" | C | 28°-36'-16.482" | 72°-38'-53.029" | D | 28°-36'-12.783" | 72°-38'-57.278" | E | 28°-36'-09.107" | 72°-39'-02.506" | F | 28°-36'-10.194" | 72°-39'-03.615" | G | 28°-36'-12.286" | 72°-39'-08.50" | H | 28°-36'-16.085" | 72°-39'-15.017" | I | 28°-36'-20.66" | 72°-39'-30.999" | J | 28°-36'-26.853" | 72°-39'-07.29" | K | 28°-36'-26.452" | 72°-39'-05.908" | L | 28°-36'-26.514" | 72°-38'-59.657" | M | 28°-36'-27.058" | 72°-38'-51.873" | N | 28°-36'-24.699" | 72°-38'-49.767" | O | 28°-36'-18.515" | 72°-38'-47.051" | A | 28°-36'-17.492" | 72°-38'-46.887" |
| सीमा<br>स्तम्भ | अक्षान्तर (LATITUDE)                           | देशान्तर (LONGITUDE)   |                |                      |                      |   |                 |                 |   |                 |                 |   |                 |                 |   |                 |                 |   |                 |                 |   |                 |                 |   |                 |                |   |                 |                 |   |                |                 |   |                 |                |   |                 |                 |   |                 |                 |   |                 |                 |   |                 |                 |   |                 |                 |   |                 |                 |
| A              | 28°-36'-17.492"                                | 72°-38'-46.887"  |                |                      |                      |   |                 |                 |   |                 |                 |   |                 |                 |   |                 |                 |   |                 |                 |   |                 |                 |   |                 |                |   |                 |                 |   |                |                 |   |                 |                |   |                 |                 |   |                 |                 |   |                 |                 |   |                 |                 |   |                 |                 |   |                 |                 |
| B              | 28°-36'-16.029"                                | 72°-38'-49.079"  |                |                      |                      |   |                 |                 |   |                 |                 |   |                 |                 |   |                 |                 |   |                 |                 |   |                 |                 |   |                 |                |   |                 |                 |   |                |                 |   |                 |                |   |                 |                 |   |                 |                 |   |                 |                 |   |                 |                 |   |                 |                 |   |                 |                 |
| C              | 28°-36'-16.482"                                | 72°-38'-53.029"  |                |                      |                      |   |                 |                 |   |                 |                 |   |                 |                 |   |                 |                 |   |                 |                 |   |                 |                 |   |                 |                |   |                 |                 |   |                |                 |   |                 |                |   |                 |                 |   |                 |                 |   |                 |                 |   |                 |                 |   |                 |                 |   |                 |                 |
| D              | 28°-36'-12.783"                                | 72°-38'-57.278"  |                |                      |                      |   |                 |                 |   |                 |                 |   |                 |                 |   |                 |                 |   |                 |                 |   |                 |                 |   |                 |                |   |                 |                 |   |                |                 |   |                 |                |   |                 |                 |   |                 |                 |   |                 |                 |   |                 |                 |   |                 |                 |   |                 |                 |
| E              | 28°-36'-09.107"                                | 72°-39'-02.506"  |                |                      |                      |   |                 |                 |   |                 |                 |   |                 |                 |   |                 |                 |   |                 |                 |   |                 |                 |   |                 |                |   |                 |                 |   |                |                 |   |                 |                |   |                 |                 |   |                 |                 |   |                 |                 |   |                 |                 |   |                 |                 |   |                 |                 |
| F              | 28°-36'-10.194"                                | 72°-39'-03.615"  |                |                      |                      |   |                 |                 |   |                 |                 |   |                 |                 |   |                 |                 |   |                 |                 |   |                 |                 |   |                 |                |   |                 |                 |   |                |                 |   |                 |                |   |                 |                 |   |                 |                 |   |                 |                 |   |                 |                 |   |                 |                 |   |                 |                 |
| G              | 28°-36'-12.286"                                | 72°-39'-08.50"   |                |                      |                      |   |                 |                 |   |                 |                 |   |                 |                 |   |                 |                 |   |                 |                 |   |                 |                 |   |                 |                |   |                 |                 |   |                |                 |   |                 |                |   |                 |                 |   |                 |                 |   |                 |                 |   |                 |                 |   |                 |                 |   |                 |                 |
| H              | 28°-36'-16.085"                                | 72°-39'-15.017"  |                |                      |                      |   |                 |                 |   |                 |                 |   |                 |                 |   |                 |                 |   |                 |                 |   |                 |                 |   |                 |                |   |                 |                 |   |                |                 |   |                 |                |   |                 |                 |   |                 |                 |   |                 |                 |   |                 |                 |   |                 |                 |   |                 |                 |
| I              | 28°-36'-20.66"                                 | 72°-39'-30.999"  |                |                      |                      |   |                 |                 |   |                 |                 |   |                 |                 |   |                 |                 |   |                 |                 |   |                 |                 |   |                 |                |   |                 |                 |   |                |                 |   |                 |                |   |                 |                 |   |                 |                 |   |                 |                 |   |                 |                 |   |                 |                 |   |                 |                 |
| J              | 28°-36'-26.853"                                | 72°-39'-07.29"   |                |                      |                      |   |                 |                 |   |                 |                 |   |                 |                 |   |                 |                 |   |                 |                 |   |                 |                 |   |                 |                |   |                 |                 |   |                |                 |   |                 |                |   |                 |                 |   |                 |                 |   |                 |                 |   |                 |                 |   |                 |                 |   |                 |                 |
| K              | 28°-36'-26.452"                                | 72°-39'-05.908"  |                |                      |                      |   |                 |                 |   |                 |                 |   |                 |                 |   |                 |                 |   |                 |                 |   |                 |                 |   |                 |                |   |                 |                 |   |                |                 |   |                 |                |   |                 |                 |   |                 |                 |   |                 |                 |   |                 |                 |   |                 |                 |   |                 |                 |
| L              | 28°-36'-26.514"                                | 72°-38'-59.657"  |                |                      |                      |   |                 |                 |   |                 |                 |   |                 |                 |   |                 |                 |   |                 |                 |   |                 |                 |   |                 |                |   |                 |                 |   |                |                 |   |                 |                |   |                 |                 |   |                 |                 |   |                 |                 |   |                 |                 |   |                 |                 |   |                 |                 |
| M              | 28°-36'-27.058"                                | 72°-38'-51.873"  |                |                      |                      |   |                 |                 |   |                 |                 |   |                 |                 |   |                 |                 |   |                 |                 |   |                 |                 |   |                 |                |   |                 |                 |   |                |                 |   |                 |                |   |                 |                 |   |                 |                 |   |                 |                 |   |                 |                 |   |                 |                 |   |                 |                 |
| N              | 28°-36'-24.699"                                | 72°-38'-49.767"  |                |                      |                      |   |                 |                 |   |                 |                 |   |                 |                 |   |                 |                 |   |                 |                 |   |                 |                 |   |                 |                |   |                 |                 |   |                |                 |   |                 |                |   |                 |                 |   |                 |                 |   |                 |                 |   |                 |                 |   |                 |                 |   |                 |                 |
| O              | 28°-36'-18.515"                                | 72°-38'-47.051"  |                |                      |                      |   |                 |                 |   |                 |                 |   |                 |                 |   |                 |                 |   |                 |                 |   |                 |                 |   |                 |                |   |                 |                 |   |                |                 |   |                 |                |   |                 |                 |   |                 |                 |   |                 |                 |   |                 |                 |   |                 |                 |   |                 |                 |
| A              | 28°-36'-17.492"                                | 72°-38'-46.887"  |                |                      |                      |   |                 |                 |   |                 |                 |   |                 |                 |   |                 |                 |   |                 |                 |   |                 |                 |   |                 |                |   |                 |                 |   |                |                 |   |                 |                |   |                 |                 |   |                 |                 |   |                 |                 |   |                 |                 |   |                 |                 |   |                 |                 |

  
खनि अभियन्ता,  
खान एवं भू विज्ञान विभाग,  
बीकानेर



राजस्थान सरकार

कार्यालय खनि अभियन्ता, खान एवं भू विज्ञान विभाग,  
चोपड़ा कटला, रानी बाजार, बीकानेर

| क्रम<br>सख्यां |  | विवरण   |                |                      |                      |   |                 |                |   |                |                 |   |                 |                 |   |                 |                 |   |                |                 |   |                 |                 |   |                 |               |   |                 |                 |   |                 |                 |   |                 |                 |   |                 |                 |   |                 |                |   |                 |                 |   |                 |                 |   |                 |                |
|----------------|--|---|----------------|----------------------|----------------------|---|-----------------|----------------|---|----------------|-----------------|---|-----------------|-----------------|---|-----------------|-----------------|---|----------------|-----------------|---|-----------------|-----------------|---|-----------------|---------------|---|-----------------|-----------------|---|-----------------|-----------------|---|-----------------|-----------------|---|-----------------|-----------------|---|-----------------|----------------|---|-----------------|-----------------|---|-----------------|-----------------|---|-----------------|----------------|
| 1.             | प्लॉट क्रमांक                                  | 03  |                |                      |                      |   |                 |                |   |                |                 |   |                 |                 |   |                 |                 |   |                |                 |   |                 |                 |   |                 |               |   |                 |                 |   |                 |                 |   |                 |                 |   |                 |                 |   |                 |                |   |                 |                 |   |                 |                 |   |                 |                |
| 2.             | कार्यालय का नाम जहाँ प्लॉट आता है              | खनि अभियन्ता, बीकानेर   |                |                      |                      |   |                 |                |   |                |                 |   |                 |                 |   |                 |                 |   |                |                 |   |                 |                 |   |                 |               |   |                 |                 |   |                 |                 |   |                 |                 |   |                 |                 |   |                 |                |   |                 |                 |   |                 |                 |   |                 |                |
| 3.             | प्लॉट का राजस्व ग्राम, तहसील, जिला             | 15 केजेडी (OLD), खाजूवाला, बीकानेर  |                |                      |                      |   |                 |                |   |                |                 |   |                 |                 |   |                 |                 |   |                |                 |   |                 |                 |   |                 |               |   |                 |                 |   |                 |                 |   |                 |                 |   |                 |                 |   |                 |                |   |                 |                 |   |                 |                 |   |                 |                |
| 4.             | प्लॉट का क्षेत्रफल                             | 40.8698 हैक्टेयर  |                |                      |                      |   |                 |                |   |                |                 |   |                 |                 |   |                 |                 |   |                |                 |   |                 |                 |   |                 |               |   |                 |                 |   |                 |                 |   |                 |                 |   |                 |                 |   |                 |                |   |                 |                 |   |                 |                 |   |                 |                |
| 5.             | खनिज   | जिप्सम  |                |                      |                      |   |                 |                |   |                |                 |   |                 |                 |   |                 |                 |   |                |                 |   |                 |                 |   |                 |               |   |                 |                 |   |                 |                 |   |                 |                 |   |                 |                 |   |                 |                |   |                 |                 |   |                 |                 |   |                 |                |
| 6.             | स्थिर भाटक                                     | रुपये - 12,26,100/- प्रतिवर्ष एवं समय समय पर होने वाले संशोधनानुसार   |                |                      |                      |   |                 |                |   |                |                 |   |                 |                 |   |                 |                 |   |                |                 |   |                 |                 |   |                 |               |   |                 |                 |   |                 |                 |   |                 |                 |   |                 |                 |   |                 |                |   |                 |                 |   |                 |                 |   |                 |                |
| 7.             | रॉयल्टी की दर                                  | रुपये-125/- प्रति टन एवं समय समय पर होने वाले संशोधनानुसार  |                |                      |                      |   |                 |                |   |                |                 |   |                 |                 |   |                 |                 |   |                |                 |   |                 |                 |   |                 |               |   |                 |                 |   |                 |                 |   |                 |                 |   |                 |                 |   |                 |                |   |                 |                 |   |                 |                 |   |                 |                |
| 8.             | प्रीमियम की आरक्षित दर                         | प्रचलित रॉयल्टी दर की 20 प्रतिशत  |                |                      |                      |   |                 |                |   |                |                 |   |                 |                 |   |                 |                 |   |                |                 |   |                 |                 |   |                 |               |   |                 |                 |   |                 |                 |   |                 |                 |   |                 |                 |   |                 |                |   |                 |                 |   |                 |                 |   |                 |                |
| 9.             | भूमि का प्रकार                                 | वन भूमि, मुरब्बा/खसरा संख्यां- ब्लॉक 146 का 50, 51, 52, 58, 59, 60, 61 व ब्लॉक 166 का 2, 3, 4, 5, 6, 11, 12, 13, 14, 21   |                |                      |                      |   |                 |                |   |                |                 |   |                 |                 |   |                 |                 |   |                |                 |   |                 |                 |   |                 |               |   |                 |                 |   |                 |                 |   |                 |                 |   |                 |                 |   |                 |                |   |                 |                 |   |                 |                 |   |                 |                |
| 10.            | प्लॉट के सीमा स्तम्भों के अक्षान्तर व देशान्तर | <table border="1"><thead><tr><th>सीमा<br/>स्तम्भ</th><th>अक्षान्तर (LATITUDE)</th><th>देशान्तर (LONGITUDE)</th></tr></thead><tbody><tr><td>A</td><td>28°-37'-34.332"</td><td>72°-39'-35.54"</td></tr><tr><td>B</td><td>28°-37'-31.17"</td><td>72°-39'-35.728"</td></tr><tr><td>C</td><td>28°-37'-26.493"</td><td>72°-39'-45.192"</td></tr><tr><td>D</td><td>28°-37'-25.676"</td><td>72°-39'-48.823"</td></tr><tr><td>E</td><td>28°-37'-28.34"</td><td>72°-39'-53.598"</td></tr><tr><td>F</td><td>28°-37'-32.734"</td><td>72°-39'-56.158"</td></tr><tr><td>G</td><td>28°-37'-33.438"</td><td>72°-39'-52.1"</td></tr><tr><td>H</td><td>28°-37'-38.827"</td><td>72°-39'-49.994"</td></tr><tr><td>I</td><td>28°-37'-41.623"</td><td>72°-39'-47.999"</td></tr><tr><td>J</td><td>28°-37'-45.246"</td><td>72°-39'-47.495"</td></tr><tr><td>K</td><td>28°-37'-50.562"</td><td>72°-39'-45.526"</td></tr><tr><td>L</td><td>28°-37'-55.581"</td><td>72°-39'-31.16"</td></tr><tr><td>M</td><td>28°-37'-53.491"</td><td>72°-39'-27.498"</td></tr><tr><td>N</td><td>28°-37'-39.234"</td><td>72°-39'-27.892"</td></tr><tr><td>A</td><td>28°-37'-34.332"</td><td>72°-39'-35.54"</td></tr></tbody></table> | सीमा<br>स्तम्भ | अक्षान्तर (LATITUDE) | देशान्तर (LONGITUDE) | A | 28°-37'-34.332" | 72°-39'-35.54" | B | 28°-37'-31.17" | 72°-39'-35.728" | C | 28°-37'-26.493" | 72°-39'-45.192" | D | 28°-37'-25.676" | 72°-39'-48.823" | E | 28°-37'-28.34" | 72°-39'-53.598" | F | 28°-37'-32.734" | 72°-39'-56.158" | G | 28°-37'-33.438" | 72°-39'-52.1" | H | 28°-37'-38.827" | 72°-39'-49.994" | I | 28°-37'-41.623" | 72°-39'-47.999" | J | 28°-37'-45.246" | 72°-39'-47.495" | K | 28°-37'-50.562" | 72°-39'-45.526" | L | 28°-37'-55.581" | 72°-39'-31.16" | M | 28°-37'-53.491" | 72°-39'-27.498" | N | 28°-37'-39.234" | 72°-39'-27.892" | A | 28°-37'-34.332" | 72°-39'-35.54" |
| सीमा<br>स्तम्भ | अक्षान्तर (LATITUDE)                           | देशान्तर (LONGITUDE)  |                |                      |                      |   |                 |                |   |                |                 |   |                 |                 |   |                 |                 |   |                |                 |   |                 |                 |   |                 |               |   |                 |                 |   |                 |                 |   |                 |                 |   |                 |                 |   |                 |                |   |                 |                 |   |                 |                 |   |                 |                |
| A              | 28°-37'-34.332"                                | 72°-39'-35.54"  |                |                      |                      |   |                 |                |   |                |                 |   |                 |                 |   |                 |                 |   |                |                 |   |                 |                 |   |                 |               |   |                 |                 |   |                 |                 |   |                 |                 |   |                 |                 |   |                 |                |   |                 |                 |   |                 |                 |   |                 |                |
| B              | 28°-37'-31.17"                                 | 72°-39'-35.728"   |                |                      |                      |   |                 |                |   |                |                 |   |                 |                 |   |                 |                 |   |                |                 |   |                 |                 |   |                 |               |   |                 |                 |   |                 |                 |   |                 |                 |   |                 |                 |   |                 |                |   |                 |                 |   |                 |                 |   |                 |                |
| C              | 28°-37'-26.493"                                | 72°-39'-45.192"   |                |                      |                      |   |                 |                |   |                |                 |   |                 |                 |   |                 |                 |   |                |                 |   |                 |                 |   |                 |               |   |                 |                 |   |                 |                 |   |                 |                 |   |                 |                 |   |                 |                |   |                 |                 |   |                 |                 |   |                 |                |
| D              | 28°-37'-25.676"                                | 72°-39'-48.823"   |                |                      |                      |   |                 |                |   |                |                 |   |                 |                 |   |                 |                 |   |                |                 |   |                 |                 |   |                 |               |   |                 |                 |   |                 |                 |   |                 |                 |   |                 |                 |   |                 |                |   |                 |                 |   |                 |                 |   |                 |                |
| E              | 28°-37'-28.34"                                 | 72°-39'-53.598"   |                |                      |                      |   |                 |                |   |                |                 |   |                 |                 |   |                 |                 |   |                |                 |   |                 |                 |   |                 |               |   |                 |                 |   |                 |                 |   |                 |                 |   |                 |                 |   |                 |                |   |                 |                 |   |                 |                 |   |                 |                |
| F              | 28°-37'-32.734"                                | 72°-39'-56.158"   |                |                      |                      |   |                 |                |   |                |                 |   |                 |                 |   |                 |                 |   |                |                 |   |                 |                 |   |                 |               |   |                 |                 |   |                 |                 |   |                 |                 |   |                 |                 |   |                 |                |   |                 |                 |   |                 |                 |   |                 |                |
| G              | 28°-37'-33.438"                                | 72°-39'-52.1"   |                |                      |                      |   |                 |                |   |                |                 |   |                 |                 |   |                 |                 |   |                |                 |   |                 |                 |   |                 |               |   |                 |                 |   |                 |                 |   |                 |                 |   |                 |                 |   |                 |                |   |                 |                 |   |                 |                 |   |                 |                |
| H              | 28°-37'-38.827"                                | 72°-39'-49.994"   |                |                      |                      |   |                 |                |   |                |                 |   |                 |                 |   |                 |                 |   |                |                 |   |                 |                 |   |                 |               |   |                 |                 |   |                 |                 |   |                 |                 |   |                 |                 |   |                 |                |   |                 |                 |   |                 |                 |   |                 |                |
| I              | 28°-37'-41.623"                                | 72°-39'-47.999"   |                |                      |                      |   |                 |                |   |                |                 |   |                 |                 |   |                 |                 |   |                |                 |   |                 |                 |   |                 |               |   |                 |                 |   |                 |                 |   |                 |                 |   |                 |                 |   |                 |                |   |                 |                 |   |                 |                 |   |                 |                |
| J              | 28°-37'-45.246"                                | 72°-39'-47.495"   |                |                      |                      |   |                 |                |   |                |                 |   |                 |                 |   |                 |                 |   |                |                 |   |                 |                 |   |                 |               |   |                 |                 |   |                 |                 |   |                 |                 |   |                 |                 |   |                 |                |   |                 |                 |   |                 |                 |   |                 |                |
| K              | 28°-37'-50.562"                                | 72°-39'-45.526"   |                |                      |                      |   |                 |                |   |                |                 |   |                 |                 |   |                 |                 |   |                |                 |   |                 |                 |   |                 |               |   |                 |                 |   |                 |                 |   |                 |                 |   |                 |                 |   |                 |                |   |                 |                 |   |                 |                 |   |                 |                |
| L              | 28°-37'-55.581"                                | 72°-39'-31.16"  |                |                      |                      |   |                 |                |   |                |                 |   |                 |                 |   |                 |                 |   |                |                 |   |                 |                 |   |                 |               |   |                 |                 |   |                 |                 |   |                 |                 |   |                 |                 |   |                 |                |   |                 |                 |   |                 |                 |   |                 |                |
| M              | 28°-37'-53.491"                                | 72°-39'-27.498"   |                |                      |                      |   |                 |                |   |                |                 |   |                 |                 |   |                 |                 |   |                |                 |   |                 |                 |   |                 |               |   |                 |                 |   |                 |                 |   |                 |                 |   |                 |                 |   |                 |                |   |                 |                 |   |                 |                 |   |                 |                |
| N              | 28°-37'-39.234"                                | 72°-39'-27.892"   |                |                      |                      |   |                 |                |   |                |                 |   |                 |                 |   |                 |                 |   |                |                 |   |                 |                 |   |                 |               |   |                 |                 |   |                 |                 |   |                 |                 |   |                 |                 |   |                 |                |   |                 |                 |   |                 |                 |   |                 |                |
| A              | 28°-37'-34.332"                                | 72°-39'-35.54"  |                |                      |                      |   |                 |                |   |                |                 |   |                 |                 |   |                 |                 |   |                |                 |   |                 |                 |   |                 |               |   |                 |                 |   |                 |                 |   |                 |                 |   |                 |                 |   |                 |                |   |                 |                 |   |                 |                 |   |                 |                |

खनि अभियन्ता,  
खान एवं भू विज्ञान विभाग,  
बीकानेर

एनेक्शर-4

राजस्थान सरकार

कार्यालय खनि अभियन्ता, खान एवं भू विज्ञान विभाग,  
चोपड़ा कटला, रानी बाजार, बीकानेर

| क्रम<br>संख्या |  | विवरण   |             |                      |                      |   |                 |                 |   |                 |                 |   |                 |                 |   |                |                 |   |                 |                 |   |                 |                 |   |                 |                 |   |                 |                 |   |                 |                |   |                 |                 |
|----------------|--|---|-------------|----------------------|----------------------|---|-----------------|-----------------|---|-----------------|-----------------|---|-----------------|-----------------|---|----------------|-----------------|---|-----------------|-----------------|---|-----------------|-----------------|---|-----------------|-----------------|---|-----------------|-----------------|---|-----------------|----------------|---|-----------------|-----------------|
| 1.             | प्लॉट क्रमांक                                  | 04  |             |                      |                      |   |                 |                 |   |                 |                 |   |                 |                 |   |                |                 |   |                 |                 |   |                 |                 |   |                 |                 |   |                 |                 |   |                 |                |   |                 |                 |
| 2.             | कार्यालय का नाम जहाँ प्लॉट आता है              | खनि अभियन्ता, बीकानेर   |             |                      |                      |   |                 |                 |   |                 |                 |   |                 |                 |   |                |                 |   |                 |                 |   |                 |                 |   |                 |                 |   |                 |                 |   |                 |                |   |                 |                 |
| 3.             | प्लॉट का राजस्व ग्राम, तहसील, जिला             | 15 कैजेडी (OLD), खाजूवाला, बीकानेर  |             |                      |                      |   |                 |                 |   |                 |                 |   |                 |                 |   |                |                 |   |                 |                 |   |                 |                 |   |                 |                 |   |                 |                 |   |                 |                |   |                 |                 |
| 4.             | प्लॉट का क्षेत्रफल                             | 16.8372 हेक्टेयर 40.  |             |                      |                      |   |                 |                 |   |                 |                 |   |                 |                 |   |                |                 |   |                 |                 |   |                 |                 |   |                 |                 |   |                 |                 |   |                 |                |   |                 |                 |
| 5.             | खनिज   | जिप्सम  |             |                      |                      |   |                 |                 |   |                 |                 |   |                 |                 |   |                |                 |   |                 |                 |   |                 |                 |   |                 |                 |   |                 |                 |   |                 |                |   |                 |                 |
| 6.             | स्थिर भाटक                                     | रूपये - 5,05,140/- प्रतिवर्ष एवं समय समय पर होने वाले संशोधनानुसार  |             |                      |                      |   |                 |                 |   |                 |                 |   |                 |                 |   |                |                 |   |                 |                 |   |                 |                 |   |                 |                 |   |                 |                 |   |                 |                |   |                 |                 |
| 7.             | रॉयल्टी की दर                                  | रूपये-125/- प्रति टन एवं समय समय पर होने वाले संशोधनानुसार  |             |                      |                      |   |                 |                 |   |                 |                 |   |                 |                 |   |                |                 |   |                 |                 |   |                 |                 |   |                 |                 |   |                 |                 |   |                 |                |   |                 |                 |
| 8.             | प्रीमियम की आरक्षित दर                         | प्रचलित रॉयल्टी दर की 20 प्रतिशत  |             |                      |                      |   |                 |                 |   |                 |                 |   |                 |                 |   |                |                 |   |                 |                 |   |                 |                 |   |                 |                 |   |                 |                 |   |                 |                |   |                 |                 |
| 9.             | भूमि का प्रकार                                 | वन भूमि, मुरब्बा/खसरा संख्याँ- ब्लॉक 166 का 45, 52, 53, 60, 61  |             |                      |                      |   |                 |                 |   |                 |                 |   |                 |                 |   |                |                 |   |                 |                 |   |                 |                 |   |                 |                 |   |                 |                 |   |                 |                |   |                 |                 |
| 10.            | प्लॉट के सीमा स्तम्भों के अक्षान्तर व देशान्तर | <table border="1"><thead><tr><th>सीमा स्तम्भ</th><th>अक्षान्तर (LATITUDE)</th><th>देशान्तर (LONGITUDE)</th></tr></thead><tbody><tr><td>A</td><td>28°-37'-43.088"</td><td>72°-40'-47.598"</td></tr><tr><td>B</td><td>28°-37'-29.916"</td><td>72°-40'-47.467"</td></tr><tr><td>C</td><td>28°-37'-30.683"</td><td>72°-40'-42.874"</td></tr><tr><td>D</td><td>28°-37'-29.45"</td><td>72°-40'-37.563"</td></tr><tr><td>E</td><td>28°-37'-29.995"</td><td>72°-40'-31.786"</td></tr><tr><td>F</td><td>28°-37'-30.761"</td><td>72°-40'-30.713"</td></tr><tr><td>G</td><td>28°-37'-40.597"</td><td>72°-40'-33.394"</td></tr><tr><td>H</td><td>28°-37'-44.054"</td><td>72°-40'-40.801"</td></tr><tr><td>I</td><td>28°-37'-44.567"</td><td>72°-40'-44.25"</td></tr><tr><td>A</td><td>28°-37'-43.088"</td><td>72°-40'-47.598"</td></tr></tbody></table> | सीमा स्तम्भ | अक्षान्तर (LATITUDE) | देशान्तर (LONGITUDE) | A | 28°-37'-43.088" | 72°-40'-47.598" | B | 28°-37'-29.916" | 72°-40'-47.467" | C | 28°-37'-30.683" | 72°-40'-42.874" | D | 28°-37'-29.45" | 72°-40'-37.563" | E | 28°-37'-29.995" | 72°-40'-31.786" | F | 28°-37'-30.761" | 72°-40'-30.713" | G | 28°-37'-40.597" | 72°-40'-33.394" | H | 28°-37'-44.054" | 72°-40'-40.801" | I | 28°-37'-44.567" | 72°-40'-44.25" | A | 28°-37'-43.088" | 72°-40'-47.598" |
| सीमा स्तम्भ    | अक्षान्तर (LATITUDE)                           | देशान्तर (LONGITUDE)  |             |                      |                      |   |                 |                 |   |                 |                 |   |                 |                 |   |                |                 |   |                 |                 |   |                 |                 |   |                 |                 |   |                 |                 |   |                 |                |   |                 |                 |
| A              | 28°-37'-43.088"                                | 72°-40'-47.598"   |             |                      |                      |   |                 |                 |   |                 |                 |   |                 |                 |   |                |                 |   |                 |                 |   |                 |                 |   |                 |                 |   |                 |                 |   |                 |                |   |                 |                 |
| B              | 28°-37'-29.916"                                | 72°-40'-47.467"   |             |                      |                      |   |                 |                 |   |                 |                 |   |                 |                 |   |                |                 |   |                 |                 |   |                 |                 |   |                 |                 |   |                 |                 |   |                 |                |   |                 |                 |
| C              | 28°-37'-30.683"                                | 72°-40'-42.874"   |             |                      |                      |   |                 |                 |   |                 |                 |   |                 |                 |   |                |                 |   |                 |                 |   |                 |                 |   |                 |                 |   |                 |                 |   |                 |                |   |                 |                 |
| D              | 28°-37'-29.45"                                 | 72°-40'-37.563"   |             |                      |                      |   |                 |                 |   |                 |                 |   |                 |                 |   |                |                 |   |                 |                 |   |                 |                 |   |                 |                 |   |                 |                 |   |                 |                |   |                 |                 |
| E              | 28°-37'-29.995"                                | 72°-40'-31.786"   |             |                      |                      |   |                 |                 |   |                 |                 |   |                 |                 |   |                |                 |   |                 |                 |   |                 |                 |   |                 |                 |   |                 |                 |   |                 |                |   |                 |                 |
| F              | 28°-37'-30.761"                                | 72°-40'-30.713"   |             |                      |                      |   |                 |                 |   |                 |                 |   |                 |                 |   |                |                 |   |                 |                 |   |                 |                 |   |                 |                 |   |                 |                 |   |                 |                |   |                 |                 |
| G              | 28°-37'-40.597"                                | 72°-40'-33.394"   |             |                      |                      |   |                 |                 |   |                 |                 |   |                 |                 |   |                |                 |   |                 |                 |   |                 |                 |   |                 |                 |   |                 |                 |   |                 |                |   |                 |                 |
| H              | 28°-37'-44.054"                                | 72°-40'-40.801"   |             |                      |                      |   |                 |                 |   |                 |                 |   |                 |                 |   |                |                 |   |                 |                 |   |                 |                 |   |                 |                 |   |                 |                 |   |                 |                |   |                 |                 |
| I              | 28°-37'-44.567"                                | 72°-40'-44.25"  |             |                      |                      |   |                 |                 |   |                 |                 |   |                 |                 |   |                |                 |   |                 |                 |   |                 |                 |   |                 |                 |   |                 |                 |   |                 |                |   |                 |                 |
| A              | 28°-37'-43.088"                                | 72°-40'-47.598"   |             |                      |                      |   |                 |                 |   |                 |                 |   |                 |                 |   |                |                 |   |                 |                 |   |                 |                 |   |                 |                 |   |                 |                 |   |                 |                |   |                 |                 |

खनि अभियन्ता,  
खान एवं भू विज्ञान विभाग,  
बीकानेर

कार्यालय खनि अभियन्ता, खान एवं भू विज्ञान विभाग,  
चोपड़ा कटला, रानी बाजार, बीकानेर

| क्रम<br>संख्यां |   | विवरण   |             |                     |                      |   |                 |                 |   |                 |                 |   |                 |                 |   |                 |                |   |                 |                |   |                 |                 |   |                |                 |   |                 |                 |   |                 |                 |   |                 |                 |   |                 |                |   |                 |                |   |                 |                 |   |                 |                 |   |                 |                 |   |                 |                 |
|-----------------|---|---|-------------|---------------------|----------------------|---|-----------------|-----------------|---|-----------------|-----------------|---|-----------------|-----------------|---|-----------------|----------------|---|-----------------|----------------|---|-----------------|-----------------|---|----------------|-----------------|---|-----------------|-----------------|---|-----------------|-----------------|---|-----------------|-----------------|---|-----------------|----------------|---|-----------------|----------------|---|-----------------|-----------------|---|-----------------|-----------------|---|-----------------|-----------------|---|-----------------|-----------------|
| 1.              | प्लॉट क्रमांक                                 | 05  |             |                     |                      |   |                 |                 |   |                 |                 |   |                 |                 |   |                 |                |   |                 |                |   |                 |                 |   |                |                 |   |                 |                 |   |                 |                 |   |                 |                 |   |                 |                |   |                 |                |   |                 |                 |   |                 |                 |   |                 |                 |   |                 |                 |
| 2.              | कार्यालय का नाम जहाँ प्लॉट आता है             | खनि अभियन्ता, बीकानेर   |             |                     |                      |   |                 |                 |   |                 |                 |   |                 |                 |   |                 |                |   |                 |                |   |                 |                 |   |                |                 |   |                 |                 |   |                 |                 |   |                 |                 |   |                 |                |   |                 |                |   |                 |                 |   |                 |                 |   |                 |                 |   |                 |                 |
| 3.              | प्लॉट का राजस्व ग्राम, तहसील, जिला            | चक 1 एसडब्ल्यूएम 'ए' खाजूवाला, बीकानेर  |             |                     |                      |   |                 |                 |   |                 |                 |   |                 |                 |   |                 |                |   |                 |                |   |                 |                 |   |                |                 |   |                 |                 |   |                 |                 |   |                 |                 |   |                 |                |   |                 |                |   |                 |                 |   |                 |                 |   |                 |                 |   |                 |                 |
| 4.              | प्लॉट का क्षेत्रफल                            | 36.1050 हैक्टेयर  |             |                     |                      |   |                 |                 |   |                 |                 |   |                 |                 |   |                 |                |   |                 |                |   |                 |                 |   |                |                 |   |                 |                 |   |                 |                 |   |                 |                 |   |                 |                |   |                 |                |   |                 |                 |   |                 |                 |   |                 |                 |   |                 |                 |
| 5.              | खनिज  | जिप्सम  |             |                     |                      |   |                 |                 |   |                 |                 |   |                 |                 |   |                 |                |   |                 |                |   |                 |                 |   |                |                 |   |                 |                 |   |                 |                 |   |                 |                 |   |                 |                |   |                 |                |   |                 |                 |   |                 |                 |   |                 |                 |   |                 |                 |
| 6.              | स्थिर भाटक                                    | रूपये - 10,83,150/- प्रतिवर्ष एवं समय समय पर होने वाले संशोधनानुसार   |             |                     |                      |   |                 |                 |   |                 |                 |   |                 |                 |   |                 |                |   |                 |                |   |                 |                 |   |                |                 |   |                 |                 |   |                 |                 |   |                 |                 |   |                 |                |   |                 |                |   |                 |                 |   |                 |                 |   |                 |                 |   |                 |                 |
| 7.              | रॉयल्टी की दर                                 | रूपये-125/- प्रति टन एवं समय समय पर होने वाले संशोधनानुसार  |             |                     |                      |   |                 |                 |   |                 |                 |   |                 |                 |   |                 |                |   |                 |                |   |                 |                 |   |                |                 |   |                 |                 |   |                 |                 |   |                 |                 |   |                 |                |   |                 |                |   |                 |                 |   |                 |                 |   |                 |                 |   |                 |                 |
| 8.              | प्रीमियम की आरक्षित दर                        | प्रचलित रॉयल्टी दर की 20 प्रतिशत  |             |                     |                      |   |                 |                 |   |                 |                 |   |                 |                 |   |                 |                |   |                 |                |   |                 |                 |   |                |                 |   |                 |                 |   |                 |                 |   |                 |                 |   |                 |                |   |                 |                |   |                 |                 |   |                 |                 |   |                 |                 |   |                 |                 |
| 9.              | भूमि का प्रकार                                | वन भूमि, मुरब्बा/खसरा संख्यां- ब्लॉक 220 का 38, 39, 40, 46, 47, 48, 54, 55, 56, 63, 64 व ब्लॉक 201 का 41, 49, 57  |             |                     |                      |   |                 |                 |   |                 |                 |   |                 |                 |   |                 |                |   |                 |                |   |                 |                 |   |                |                 |   |                 |                 |   |                 |                 |   |                 |                 |   |                 |                |   |                 |                |   |                 |                 |   |                 |                 |   |                 |                 |   |                 |                 |
| 10.             | प्लॉट के सीमा स्तम्भों के अक्षांतर व देशान्तर | <table border="1"> <thead> <tr> <th>सीमा स्तम्भ</th> <th>अक्षांतर (LATITUDE)</th> <th>देशान्तर (LONGITUDE)</th> </tr> </thead> <tbody> <tr><td>A</td><td>28°-43'-39.563"</td><td>72°-42'-49.206"</td></tr> <tr><td>B</td><td>28°-43'-41.333"</td><td>72°-42'-54.528"</td></tr> <tr><td>C</td><td>28°-43'-46.744"</td><td>72°-42'-54.153"</td></tr> <tr><td>D</td><td>28°-43'-46.741"</td><td>72°-43'-1.829"</td></tr> <tr><td>E</td><td>28°-43'-42.374"</td><td>72°-43'-9.249"</td></tr> <tr><td>F</td><td>28°-43'-36.874"</td><td>72°-43'-13.014"</td></tr> <tr><td>G</td><td>28°-43'-32.54"</td><td>72°-43'-15.699"</td></tr> <tr><td>H</td><td>28°-43'-28.254"</td><td>72°-43'-21.378"</td></tr> <tr><td>I</td><td>28°-43'-25.366"</td><td>72°-43'-21.421"</td></tr> <tr><td>J</td><td>28°-43'-23.809"</td><td>72°-43'-18.438"</td></tr> <tr><td>K</td><td>28°-43'-24.227"</td><td>72°-43'-11.62"</td></tr> <tr><td>L</td><td>28°-43'-26.726"</td><td>72°-43'-5.066"</td></tr> <tr><td>M</td><td>28°-43'-28.561"</td><td>72°-42'-55.776"</td></tr> <tr><td>N</td><td>28°-43'-32.882"</td><td>72°-42'-53.167"</td></tr> <tr><td>O</td><td>28°-43'-35.643"</td><td>72°-42'-47.887"</td></tr> <tr><td>A</td><td>28°-43'-39.563"</td><td>72°-42'-49.206"</td></tr> </tbody> </table> | सीमा स्तम्भ | अक्षांतर (LATITUDE) | देशान्तर (LONGITUDE) | A | 28°-43'-39.563" | 72°-42'-49.206" | B | 28°-43'-41.333" | 72°-42'-54.528" | C | 28°-43'-46.744" | 72°-42'-54.153" | D | 28°-43'-46.741" | 72°-43'-1.829" | E | 28°-43'-42.374" | 72°-43'-9.249" | F | 28°-43'-36.874" | 72°-43'-13.014" | G | 28°-43'-32.54" | 72°-43'-15.699" | H | 28°-43'-28.254" | 72°-43'-21.378" | I | 28°-43'-25.366" | 72°-43'-21.421" | J | 28°-43'-23.809" | 72°-43'-18.438" | K | 28°-43'-24.227" | 72°-43'-11.62" | L | 28°-43'-26.726" | 72°-43'-5.066" | M | 28°-43'-28.561" | 72°-42'-55.776" | N | 28°-43'-32.882" | 72°-42'-53.167" | O | 28°-43'-35.643" | 72°-42'-47.887" | A | 28°-43'-39.563" | 72°-42'-49.206" |
| सीमा स्तम्भ     | अक्षांतर (LATITUDE)                           | देशान्तर (LONGITUDE)  |             |                     |                      |   |                 |                 |   |                 |                 |   |                 |                 |   |                 |                |   |                 |                |   |                 |                 |   |                |                 |   |                 |                 |   |                 |                 |   |                 |                 |   |                 |                |   |                 |                |   |                 |                 |   |                 |                 |   |                 |                 |   |                 |                 |
| A               | 28°-43'-39.563"                               | 72°-42'-49.206"   |             |                     |                      |   |                 |                 |   |                 |                 |   |                 |                 |   |                 |                |   |                 |                |   |                 |                 |   |                |                 |   |                 |                 |   |                 |                 |   |                 |                 |   |                 |                |   |                 |                |   |                 |                 |   |                 |                 |   |                 |                 |   |                 |                 |
| B               | 28°-43'-41.333"                               | 72°-42'-54.528"   |             |                     |                      |   |                 |                 |   |                 |                 |   |                 |                 |   |                 |                |   |                 |                |   |                 |                 |   |                |                 |   |                 |                 |   |                 |                 |   |                 |                 |   |                 |                |   |                 |                |   |                 |                 |   |                 |                 |   |                 |                 |   |                 |                 |
| C               | 28°-43'-46.744"                               | 72°-42'-54.153"   |             |                     |                      |   |                 |                 |   |                 |                 |   |                 |                 |   |                 |                |   |                 |                |   |                 |                 |   |                |                 |   |                 |                 |   |                 |                 |   |                 |                 |   |                 |                |   |                 |                |   |                 |                 |   |                 |                 |   |                 |                 |   |                 |                 |
| D               | 28°-43'-46.741"                               | 72°-43'-1.829"  |             |                     |                      |   |                 |                 |   |                 |                 |   |                 |                 |   |                 |                |   |                 |                |   |                 |                 |   |                |                 |   |                 |                 |   |                 |                 |   |                 |                 |   |                 |                |   |                 |                |   |                 |                 |   |                 |                 |   |                 |                 |   |                 |                 |
| E               | 28°-43'-42.374"                               | 72°-43'-9.249"  |             |                     |                      |   |                 |                 |   |                 |                 |   |                 |                 |   |                 |                |   |                 |                |   |                 |                 |   |                |                 |   |                 |                 |   |                 |                 |   |                 |                 |   |                 |                |   |                 |                |   |                 |                 |   |                 |                 |   |                 |                 |   |                 |                 |
| F               | 28°-43'-36.874"                               | 72°-43'-13.014"   |             |                     |                      |   |                 |                 |   |                 |                 |   |                 |                 |   |                 |                |   |                 |                |   |                 |                 |   |                |                 |   |                 |                 |   |                 |                 |   |                 |                 |   |                 |                |   |                 |                |   |                 |                 |   |                 |                 |   |                 |                 |   |                 |                 |
| G               | 28°-43'-32.54"                                | 72°-43'-15.699"   |             |                     |                      |   |                 |                 |   |                 |                 |   |                 |                 |   |                 |                |   |                 |                |   |                 |                 |   |                |                 |   |                 |                 |   |                 |                 |   |                 |                 |   |                 |                |   |                 |                |   |                 |                 |   |                 |                 |   |                 |                 |   |                 |                 |
| H               | 28°-43'-28.254"                               | 72°-43'-21.378"   |             |                     |                      |   |                 |                 |   |                 |                 |   |                 |                 |   |                 |                |   |                 |                |   |                 |                 |   |                |                 |   |                 |                 |   |                 |                 |   |                 |                 |   |                 |                |   |                 |                |   |                 |                 |   |                 |                 |   |                 |                 |   |                 |                 |
| I               | 28°-43'-25.366"                               | 72°-43'-21.421"   |             |                     |                      |   |                 |                 |   |                 |                 |   |                 |                 |   |                 |                |   |                 |                |   |                 |                 |   |                |                 |   |                 |                 |   |                 |                 |   |                 |                 |   |                 |                |   |                 |                |   |                 |                 |   |                 |                 |   |                 |                 |   |                 |                 |
| J               | 28°-43'-23.809"                               | 72°-43'-18.438"   |             |                     |                      |   |                 |                 |   |                 |                 |   |                 |                 |   |                 |                |   |                 |                |   |                 |                 |   |                |                 |   |                 |                 |   |                 |                 |   |                 |                 |   |                 |                |   |                 |                |   |                 |                 |   |                 |                 |   |                 |                 |   |                 |                 |
| K               | 28°-43'-24.227"                               | 72°-43'-11.62"  |             |                     |                      |   |                 |                 |   |                 |                 |   |                 |                 |   |                 |                |   |                 |                |   |                 |                 |   |                |                 |   |                 |                 |   |                 |                 |   |                 |                 |   |                 |                |   |                 |                |   |                 |                 |   |                 |                 |   |                 |                 |   |                 |                 |
| L               | 28°-43'-26.726"                               | 72°-43'-5.066"  |             |                     |                      |   |                 |                 |   |                 |                 |   |                 |                 |   |                 |                |   |                 |                |   |                 |                 |   |                |                 |   |                 |                 |   |                 |                 |   |                 |                 |   |                 |                |   |                 |                |   |                 |                 |   |                 |                 |   |                 |                 |   |                 |                 |
| M               | 28°-43'-28.561"                               | 72°-42'-55.776"   |             |                     |                      |   |                 |                 |   |                 |                 |   |                 |                 |   |                 |                |   |                 |                |   |                 |                 |   |                |                 |   |                 |                 |   |                 |                 |   |                 |                 |   |                 |                |   |                 |                |   |                 |                 |   |                 |                 |   |                 |                 |   |                 |                 |
| N               | 28°-43'-32.882"                               | 72°-42'-53.167"   |             |                     |                      |   |                 |                 |   |                 |                 |   |                 |                 |   |                 |                |   |                 |                |   |                 |                 |   |                |                 |   |                 |                 |   |                 |                 |   |                 |                 |   |                 |                |   |                 |                |   |                 |                 |   |                 |                 |   |                 |                 |   |                 |                 |
| O               | 28°-43'-35.643"                               | 72°-42'-47.887"   |             |                     |                      |   |                 |                 |   |                 |                 |   |                 |                 |   |                 |                |   |                 |                |   |                 |                 |   |                |                 |   |                 |                 |   |                 |                 |   |                 |                 |   |                 |                |   |                 |                |   |                 |                 |   |                 |                 |   |                 |                 |   |                 |                 |
| A               | 28°-43'-39.563"                               | 72°-42'-49.206"   |             |                     |                      |   |                 |                 |   |                 |                 |   |                 |                 |   |                 |                |   |                 |                |   |                 |                 |   |                |                 |   |                 |                 |   |                 |                 |   |                 |                 |   |                 |                |   |                 |                |   |                 |                 |   |                 |                 |   |                 |                 |   |                 |                 |

खनि अभियन्ता,  
खान एवं भू विज्ञान विभाग,  
बीकानेर


कार्यालय खनि अभियन्ता, खान एवं भू विज्ञान विभाग,  
चोपड़ा कटला, रानी बाजार, बीकानेर

| क्रम<br>सख्यां |  | विवरण   |             |                      |                      |   |                 |                 |   |                 |                 |   |                 |                 |   |                 |                 |   |                 |                 |   |                 |                 |   |                 |                |   |                 |                 |   |                 |                 |   |                |                 |   |                 |                 |   |                 |                |   |                |                 |   |                |                 |   |                |                 |   |                 |                 |   |                 |                 |   |                 |                 |
|----------------|--|---|-------------|----------------------|----------------------|---|-----------------|-----------------|---|-----------------|-----------------|---|-----------------|-----------------|---|-----------------|-----------------|---|-----------------|-----------------|---|-----------------|-----------------|---|-----------------|----------------|---|-----------------|-----------------|---|-----------------|-----------------|---|----------------|-----------------|---|-----------------|-----------------|---|-----------------|----------------|---|----------------|-----------------|---|----------------|-----------------|---|----------------|-----------------|---|-----------------|-----------------|---|-----------------|-----------------|---|-----------------|-----------------|
| 1.             | प्लॉट क्रमांक                                  | 06  |             |                      |                      |   |                 |                 |   |                 |                 |   |                 |                 |   |                 |                 |   |                 |                 |   |                 |                 |   |                 |                |   |                 |                 |   |                 |                 |   |                |                 |   |                 |                 |   |                 |                |   |                |                 |   |                |                 |   |                |                 |   |                 |                 |   |                 |                 |   |                 |                 |
| 2.             | कार्यालय का नाम जहाँ प्लॉट आता है              | खनि अभियन्ता, बीकानेर   |             |                      |                      |   |                 |                 |   |                 |                 |   |                 |                 |   |                 |                 |   |                 |                 |   |                 |                 |   |                 |                |   |                 |                 |   |                 |                 |   |                |                 |   |                 |                 |   |                 |                |   |                |                 |   |                |                 |   |                |                 |   |                 |                 |   |                 |                 |   |                 |                 |
| 3.             | प्लॉट का राजस्व ग्राम, तहसील, जिला             | चक 1 एसडब्ल्यूएम 'ए' खाजूवाला, बीकानेर  |             |                      |                      |   |                 |                 |   |                 |                 |   |                 |                 |   |                 |                 |   |                 |                 |   |                 |                 |   |                 |                |   |                 |                 |   |                 |                 |   |                |                 |   |                 |                 |   |                 |                |   |                |                 |   |                |                 |   |                |                 |   |                 |                 |   |                 |                 |   |                 |                 |
| 4.             | प्लॉट का क्षेत्रफल                             | 43.776 हैक्टेयर   |             |                      |                      |   |                 |                 |   |                 |                 |   |                 |                 |   |                 |                 |   |                 |                 |   |                 |                 |   |                 |                |   |                 |                 |   |                 |                 |   |                |                 |   |                 |                 |   |                 |                |   |                |                 |   |                |                 |   |                |                 |   |                 |                 |   |                 |                 |   |                 |                 |
| 5.             | खनिज   | जिप्सम  |             |                      |                      |   |                 |                 |   |                 |                 |   |                 |                 |   |                 |                 |   |                 |                 |   |                 |                 |   |                 |                |   |                 |                 |   |                 |                 |   |                |                 |   |                 |                 |   |                 |                |   |                |                 |   |                |                 |   |                |                 |   |                 |                 |   |                 |                 |   |                 |                 |
| 6.             | स्थिर भाटक                                     | रुपये - 13,13,280/- प्रतिवर्ष एवं समय समय पर होने वाले संशोधनानुसार   |             |                      |                      |   |                 |                 |   |                 |                 |   |                 |                 |   |                 |                 |   |                 |                 |   |                 |                 |   |                 |                |   |                 |                 |   |                 |                 |   |                |                 |   |                 |                 |   |                 |                |   |                |                 |   |                |                 |   |                |                 |   |                 |                 |   |                 |                 |   |                 |                 |
| 7.             | रॉयल्टी की दर                                  | रुपये-125/- प्रति टन एवं समय समय पर होने वाले संशोधनानुसार  |             |                      |                      |   |                 |                 |   |                 |                 |   |                 |                 |   |                 |                 |   |                 |                 |   |                 |                 |   |                 |                |   |                 |                 |   |                 |                 |   |                |                 |   |                 |                 |   |                 |                |   |                |                 |   |                |                 |   |                |                 |   |                 |                 |   |                 |                 |   |                 |                 |
| 8.             | प्रीमियम की आरक्षित दर                         | प्रचलित रॉयल्टी दर की 20 प्रतिशत  |             |                      |                      |   |                 |                 |   |                 |                 |   |                 |                 |   |                 |                 |   |                 |                 |   |                 |                 |   |                 |                |   |                 |                 |   |                 |                 |   |                |                 |   |                 |                 |   |                 |                |   |                |                 |   |                |                 |   |                |                 |   |                 |                 |   |                 |                 |   |                 |                 |
| 9.             | भूमि का प्रकार                                 | वन भूमि, मुरब्बा/खसरा संख्यां- ब्लॉक 240 का 8, 16, 24, 32 व ब्लॉक 221 का 1, 2, 9, 10, 11, 17, 18, 19, 20, 25  |             |                      |                      |   |                 |                 |   |                 |                 |   |                 |                 |   |                 |                 |   |                 |                 |   |                 |                 |   |                 |                |   |                 |                 |   |                 |                 |   |                |                 |   |                 |                 |   |                 |                |   |                |                 |   |                |                 |   |                |                 |   |                 |                 |   |                 |                 |   |                 |                 |
| 10.            | प्लॉट के सीमा स्तम्भों के अक्षान्तर व देशान्तर | <table border="1"> <thead> <tr> <th>सीमा स्तम्भ</th> <th>अक्षान्तर (LATITUDE)</th> <th>देशान्तर (LONGITUDE)</th> </tr> </thead> <tbody> <tr><td>A</td><td>28°-43'-26.691"</td><td>72°-43'-25.121"</td></tr> <tr><td>B</td><td>28°-43'-29.632"</td><td>72°-43'-29.993"</td></tr> <tr><td>C</td><td>28°-43'-30.529"</td><td>72°-43'-33.399"</td></tr> <tr><td>D</td><td>28°-43'-29.081"</td><td>72°-43'-38.557"</td></tr> <tr><td>E</td><td>28°-43'-29.983"</td><td>72°-43'-43.703"</td></tr> <tr><td>F</td><td>28°-43'-33.533"</td><td>72°-43'-49.108"</td></tr> <tr><td>G</td><td>28°-43'-32.931"</td><td>72°-43'-54.49"</td></tr> <tr><td>H</td><td>28°-43'-29.519"</td><td>72°-43'-58.072"</td></tr> <tr><td>I</td><td>28°-43'-25.241"</td><td>72°-43'-54.664"</td></tr> <tr><td>J</td><td>28°-43'-23.11"</td><td>72°-43'-52.159"</td></tr> <tr><td>K</td><td>28°-43'-19.356"</td><td>72°-43'-49.406"</td></tr> <tr><td>L</td><td>28°-43'-11.212"</td><td>72°-43'-49.87"</td></tr> <tr><td>M</td><td>28°-43'-5.636"</td><td>72°-43'-50.766"</td></tr> <tr><td>N</td><td>28°-43'-2.065"</td><td>72°-43'-49.219"</td></tr> <tr><td>O</td><td>28°-43'-3.178"</td><td>72°-43'-42.228"</td></tr> <tr><td>P</td><td>28°-43'-11.686"</td><td>72°-42'-38.946"</td></tr> <tr><td>Q</td><td>28°-43'-17.618"</td><td>72°-43'-29.809"</td></tr> <tr><td>A</td><td>28°-43'-26.691"</td><td>72°-43'-25.121"</td></tr> </tbody> </table> | सीमा स्तम्भ | अक्षान्तर (LATITUDE) | देशान्तर (LONGITUDE) | A | 28°-43'-26.691" | 72°-43'-25.121" | B | 28°-43'-29.632" | 72°-43'-29.993" | C | 28°-43'-30.529" | 72°-43'-33.399" | D | 28°-43'-29.081" | 72°-43'-38.557" | E | 28°-43'-29.983" | 72°-43'-43.703" | F | 28°-43'-33.533" | 72°-43'-49.108" | G | 28°-43'-32.931" | 72°-43'-54.49" | H | 28°-43'-29.519" | 72°-43'-58.072" | I | 28°-43'-25.241" | 72°-43'-54.664" | J | 28°-43'-23.11" | 72°-43'-52.159" | K | 28°-43'-19.356" | 72°-43'-49.406" | L | 28°-43'-11.212" | 72°-43'-49.87" | M | 28°-43'-5.636" | 72°-43'-50.766" | N | 28°-43'-2.065" | 72°-43'-49.219" | O | 28°-43'-3.178" | 72°-43'-42.228" | P | 28°-43'-11.686" | 72°-42'-38.946" | Q | 28°-43'-17.618" | 72°-43'-29.809" | A | 28°-43'-26.691" | 72°-43'-25.121" |
| सीमा स्तम्भ    | अक्षान्तर (LATITUDE)                           | देशान्तर (LONGITUDE)  |             |                      |                      |   |                 |                 |   |                 |                 |   |                 |                 |   |                 |                 |   |                 |                 |   |                 |                 |   |                 |                |   |                 |                 |   |                 |                 |   |                |                 |   |                 |                 |   |                 |                |   |                |                 |   |                |                 |   |                |                 |   |                 |                 |   |                 |                 |   |                 |                 |
| A              | 28°-43'-26.691"                                | 72°-43'-25.121"   |             |                      |                      |   |                 |                 |   |                 |                 |   |                 |                 |   |                 |                 |   |                 |                 |   |                 |                 |   |                 |                |   |                 |                 |   |                 |                 |   |                |                 |   |                 |                 |   |                 |                |   |                |                 |   |                |                 |   |                |                 |   |                 |                 |   |                 |                 |   |                 |                 |
| B              | 28°-43'-29.632"                                | 72°-43'-29.993"   |             |                      |                      |   |                 |                 |   |                 |                 |   |                 |                 |   |                 |                 |   |                 |                 |   |                 |                 |   |                 |                |   |                 |                 |   |                 |                 |   |                |                 |   |                 |                 |   |                 |                |   |                |                 |   |                |                 |   |                |                 |   |                 |                 |   |                 |                 |   |                 |                 |
| C              | 28°-43'-30.529"                                | 72°-43'-33.399"   |             |                      |                      |   |                 |                 |   |                 |                 |   |                 |                 |   |                 |                 |   |                 |                 |   |                 |                 |   |                 |                |   |                 |                 |   |                 |                 |   |                |                 |   |                 |                 |   |                 |                |   |                |                 |   |                |                 |   |                |                 |   |                 |                 |   |                 |                 |   |                 |                 |
| D              | 28°-43'-29.081"                                | 72°-43'-38.557"   |             |                      |                      |   |                 |                 |   |                 |                 |   |                 |                 |   |                 |                 |   |                 |                 |   |                 |                 |   |                 |                |   |                 |                 |   |                 |                 |   |                |                 |   |                 |                 |   |                 |                |   |                |                 |   |                |                 |   |                |                 |   |                 |                 |   |                 |                 |   |                 |                 |
| E              | 28°-43'-29.983"                                | 72°-43'-43.703"   |             |                      |                      |   |                 |                 |   |                 |                 |   |                 |                 |   |                 |                 |   |                 |                 |   |                 |                 |   |                 |                |   |                 |                 |   |                 |                 |   |                |                 |   |                 |                 |   |                 |                |   |                |                 |   |                |                 |   |                |                 |   |                 |                 |   |                 |                 |   |                 |                 |
| F              | 28°-43'-33.533"                                | 72°-43'-49.108"   |             |                      |                      |   |                 |                 |   |                 |                 |   |                 |                 |   |                 |                 |   |                 |                 |   |                 |                 |   |                 |                |   |                 |                 |   |                 |                 |   |                |                 |   |                 |                 |   |                 |                |   |                |                 |   |                |                 |   |                |                 |   |                 |                 |   |                 |                 |   |                 |                 |
| G              | 28°-43'-32.931"                                | 72°-43'-54.49"  |             |                      |                      |   |                 |                 |   |                 |                 |   |                 |                 |   |                 |                 |   |                 |                 |   |                 |                 |   |                 |                |   |                 |                 |   |                 |                 |   |                |                 |   |                 |                 |   |                 |                |   |                |                 |   |                |                 |   |                |                 |   |                 |                 |   |                 |                 |   |                 |                 |
| H              | 28°-43'-29.519"                                | 72°-43'-58.072"   |             |                      |                      |   |                 |                 |   |                 |                 |   |                 |                 |   |                 |                 |   |                 |                 |   |                 |                 |   |                 |                |   |                 |                 |   |                 |                 |   |                |                 |   |                 |                 |   |                 |                |   |                |                 |   |                |                 |   |                |                 |   |                 |                 |   |                 |                 |   |                 |                 |
| I              | 28°-43'-25.241"                                | 72°-43'-54.664"   |             |                      |                      |   |                 |                 |   |                 |                 |   |                 |                 |   |                 |                 |   |                 |                 |   |                 |                 |   |                 |                |   |                 |                 |   |                 |                 |   |                |                 |   |                 |                 |   |                 |                |   |                |                 |   |                |                 |   |                |                 |   |                 |                 |   |                 |                 |   |                 |                 |
| J              | 28°-43'-23.11"                                 | 72°-43'-52.159"   |             |                      |                      |   |                 |                 |   |                 |                 |   |                 |                 |   |                 |                 |   |                 |                 |   |                 |                 |   |                 |                |   |                 |                 |   |                 |                 |   |                |                 |   |                 |                 |   |                 |                |   |                |                 |   |                |                 |   |                |                 |   |                 |                 |   |                 |                 |   |                 |                 |
| K              | 28°-43'-19.356"                                | 72°-43'-49.406"   |             |                      |                      |   |                 |                 |   |                 |                 |   |                 |                 |   |                 |                 |   |                 |                 |   |                 |                 |   |                 |                |   |                 |                 |   |                 |                 |   |                |                 |   |                 |                 |   |                 |                |   |                |                 |   |                |                 |   |                |                 |   |                 |                 |   |                 |                 |   |                 |                 |
| L              | 28°-43'-11.212"                                | 72°-43'-49.87"  |             |                      |                      |   |                 |                 |   |                 |                 |   |                 |                 |   |                 |                 |   |                 |                 |   |                 |                 |   |                 |                |   |                 |                 |   |                 |                 |   |                |                 |   |                 |                 |   |                 |                |   |                |                 |   |                |                 |   |                |                 |   |                 |                 |   |                 |                 |   |                 |                 |
| M              | 28°-43'-5.636"                                 | 72°-43'-50.766"   |             |                      |                      |   |                 |                 |   |                 |                 |   |                 |                 |   |                 |                 |   |                 |                 |   |                 |                 |   |                 |                |   |                 |                 |   |                 |                 |   |                |                 |   |                 |                 |   |                 |                |   |                |                 |   |                |                 |   |                |                 |   |                 |                 |   |                 |                 |   |                 |                 |
| N              | 28°-43'-2.065"                                 | 72°-43'-49.219"   |             |                      |                      |   |                 |                 |   |                 |                 |   |                 |                 |   |                 |                 |   |                 |                 |   |                 |                 |   |                 |                |   |                 |                 |   |                 |                 |   |                |                 |   |                 |                 |   |                 |                |   |                |                 |   |                |                 |   |                |                 |   |                 |                 |   |                 |                 |   |                 |                 |
| O              | 28°-43'-3.178"                                 | 72°-43'-42.228"   |             |                      |                      |   |                 |                 |   |                 |                 |   |                 |                 |   |                 |                 |   |                 |                 |   |                 |                 |   |                 |                |   |                 |                 |   |                 |                 |   |                |                 |   |                 |                 |   |                 |                |   |                |                 |   |                |                 |   |                |                 |   |                 |                 |   |                 |                 |   |                 |                 |
| P              | 28°-43'-11.686"                                | 72°-42'-38.946"   |             |                      |                      |   |                 |                 |   |                 |                 |   |                 |                 |   |                 |                 |   |                 |                 |   |                 |                 |   |                 |                |   |                 |                 |   |                 |                 |   |                |                 |   |                 |                 |   |                 |                |   |                |                 |   |                |                 |   |                |                 |   |                 |                 |   |                 |                 |   |                 |                 |
| Q              | 28°-43'-17.618"                                | 72°-43'-29.809"   |             |                      |                      |   |                 |                 |   |                 |                 |   |                 |                 |   |                 |                 |   |                 |                 |   |                 |                 |   |                 |                |   |                 |                 |   |                 |                 |   |                |                 |   |                 |                 |   |                 |                |   |                |                 |   |                |                 |   |                |                 |   |                 |                 |   |                 |                 |   |                 |                 |
| A              | 28°-43'-26.691"                                | 72°-43'-25.121"   |             |                      |                      |   |                 |                 |   |                 |                 |   |                 |                 |   |                 |                 |   |                 |                 |   |                 |                 |   |                 |                |   |                 |                 |   |                 |                 |   |                |                 |   |                 |                 |   |                 |                |   |                |                 |   |                |                 |   |                |                 |   |                 |                 |   |                 |                 |   |                 |                 |

खनि अभियन्ता,  
खान एवं भू विज्ञान विभाग,  
बीकानेर

कार्यालय खनि अभियन्ता, खान एवं भू विज्ञान विभाग,  
चोपड़ा कटला, रानी बाजार, बीकानेर


| क्रम<br>संख्यां | विवरण  |   |                      |                      |
|-----------------|--|---|----------------------|----------------------|
| 1.              | प्लॉट क्रमांक                                  | 07  |                      |                      |
| 2.              | कार्यालय का नाम जहाँ प्लॉट आता है              | खनि अभियन्ता, बीकानेर   |                      |                      |
| 3.              | प्लॉट का राजस्व ग्राम, तहसील, जिला             | चक 2 बीआरडब्ल्यूएम 'बी' खाजूवाला, बीकानेर                                     |                      |                      |
| 4.              | प्लॉट का क्षेत्रफल                             | 14.00 हैक्टेयर  |                      |                      |
| 5.              | खनिज   | जिप्सम  |                      |                      |
| 6.              | स्थिर भाटक                                     | रुपये - 4,20,000/- प्रतिवर्ष एवं समय समय पर होने वाले संशोधनानुसार            |                      |                      |
| 7.              | रॉयल्टी की दर                                  | रुपये-125/- प्रति टन एवं समय समय पर होने वाले संशोधनानुसार                    |                      |                      |
| 8.              | प्रीमियम की आरक्षित दर                         | प्रचलित रॉयल्टी दर की 20 प्रतिशत  |                      |                      |
| 9.              | भूमि का प्रकार                                 | वन भूमि, मुरब्बा/खसरा संख्यां- ब्लॉक 161 का 60, 61, 62 व ब्लॉक 181 का 4, 5, 6 |                      |                      |
| 10.             | प्लॉट के सीमा स्तम्भों के अक्षान्तर व देशान्तर | सीमा स्तम्भ   | अक्षान्तर (LATITUDE) | देशान्तर (LONGITUDE) |
|                 |  | A   | 28°-43'-6.099"       | 72°-40'-46.998"      |
|                 |  | B   | 28°-43'-2.699"       | 72°-40'-54.398"      |
|                 |  | C   | 28°-42'-50.058"      | 72°-40'-54.876"      |
|                 |  | D   | 28°-42'-49.601"      | 72°-40'-47.499"      |
|                 |  | E   | 28°-42'-52.099"      | 72°-40'-41.099"      |
|                 |  | F   | 28°-42'-53.3"        | 72°-40'-40.299"      |
| A               | 28°-43'-6.099"                                 | 72°-40'-46.998"   |                      |                      |

  
 खनि अभियन्ता,  
 खान एवं भू विज्ञान विभाग,  
 बीकानेर

राजस्थान सरकार

कार्यालय खनि अभियन्ता, खान एवं भू विज्ञान विभाग,  
चोपड़ा कटला, रानी बाजार, बीकानेर

| क्रम<br>संख्यां |  | विवरण  |             |                      |                      |   |                 |                 |   |                 |                |   |                 |                 |   |                |                 |   |                 |                 |   |                |                 |   |                |                 |   |                |                |   |                 |                 |
|-----------------|--|--|-------------|----------------------|----------------------|---|-----------------|-----------------|---|-----------------|----------------|---|-----------------|-----------------|---|----------------|-----------------|---|-----------------|-----------------|---|----------------|-----------------|---|----------------|-----------------|---|----------------|----------------|---|-----------------|-----------------|
| 1.              | प्लॉट क्रमांक                                  | 08   |             |                      |                      |   |                 |                 |   |                 |                |   |                 |                 |   |                |                 |   |                 |                 |   |                |                 |   |                |                 |   |                |                |   |                 |                 |
| 2.              | कार्यालय का नाम जहाँ प्लॉट आता है              | खनि अभियन्ता, बीकानेर  |             |                      |                      |   |                 |                 |   |                 |                |   |                 |                 |   |                |                 |   |                 |                 |   |                |                 |   |                |                 |   |                |                |   |                 |                 |
| 3.              | प्लॉट का राजस्व ग्राम, तहसील, जिला             | चक 1 एसडब्ल्यूएम 'ए' खाजूवाला, बीकानेर   |             |                      |                      |   |                 |                 |   |                 |                |   |                 |                 |   |                |                 |   |                 |                 |   |                |                 |   |                |                 |   |                |                |   |                 |                 |
| 4.              | प्लॉट का क्षेत्रफल                             | 21.3159 हैक्टेयर   |             |                      |                      |   |                 |                 |   |                 |                |   |                 |                 |   |                |                 |   |                 |                 |   |                |                 |   |                |                 |   |                |                |   |                 |                 |
| 5.              | खनिज   | जिप्सम   |             |                      |                      |   |                 |                 |   |                 |                |   |                 |                 |   |                |                 |   |                 |                 |   |                |                 |   |                |                 |   |                |                |   |                 |                 |
| 6.              | स्थिर भाटक                                     | रूपये - 6,39,480/- प्रतिवर्ष एवं समय समय पर होने वाले संशोधनानुसार   |             |                      |                      |   |                 |                 |   |                 |                |   |                 |                 |   |                |                 |   |                 |                 |   |                |                 |   |                |                 |   |                |                |   |                 |                 |
| 7.              | रॉयल्टी की दर                                  | रूपये-125/- प्रति टन एवं समय समय पर होने वाले संशोधनानुसार   |             |                      |                      |   |                 |                 |   |                 |                |   |                 |                 |   |                |                 |   |                 |                 |   |                |                 |   |                |                 |   |                |                |   |                 |                 |
| 8.              | प्रीमियम की आरक्षित दर                         | प्रचलित रॉयल्टी दर की 20 प्रतिशत   |             |                      |                      |   |                 |                 |   |                 |                |   |                 |                 |   |                |                 |   |                 |                 |   |                |                 |   |                |                 |   |                |                |   |                 |                 |
| 9.              | भूमि का प्रकार                                 | वन भूमि, मुरब्बा/खसरा संख्यां- ब्लॉक 240 का 27, 35, 36, 43, 44, 51, 52, 59, 60   |             |                      |                      |   |                 |                 |   |                 |                |   |                 |                 |   |                |                 |   |                 |                 |   |                |                 |   |                |                 |   |                |                |   |                 |                 |
| 10.             | प्लॉट के सीमा स्तम्भों के अक्षान्तर व देशान्तर | <table border="1"><thead><tr><th>सीमा स्तम्भ</th><th>अक्षान्तर (LATITUDE)</th><th>देशान्तर (LONGITUDE)</th></tr></thead><tbody><tr><td>A</td><td>28°-44'-10.977"</td><td>72°-43'-58.373"</td></tr><tr><td>B</td><td>28°-44'-14.141"</td><td>72°-44'-8.299"</td></tr><tr><td>C</td><td>28°-44'-15.011"</td><td>72°-44'-16.986"</td></tr><tr><td>D</td><td>28°-44'-16.79"</td><td>72°-44'-22.851"</td></tr><tr><td>E</td><td>28°-44'-15.439"</td><td>72°-44'-34.946"</td></tr><tr><td>F</td><td>28°-44'-3.492"</td><td>72°-44'-21.765"</td></tr><tr><td>G</td><td>28°-44'-4.096"</td><td>72°-44'-18.585"</td></tr><tr><td>H</td><td>28°-44'-7.691"</td><td>72°-44'-6.637"</td></tr><tr><td>A</td><td>28°-44'-10.977"</td><td>72°-43'-58.373"</td></tr></tbody></table> | सीमा स्तम्भ | अक्षान्तर (LATITUDE) | देशान्तर (LONGITUDE) | A | 28°-44'-10.977" | 72°-43'-58.373" | B | 28°-44'-14.141" | 72°-44'-8.299" | C | 28°-44'-15.011" | 72°-44'-16.986" | D | 28°-44'-16.79" | 72°-44'-22.851" | E | 28°-44'-15.439" | 72°-44'-34.946" | F | 28°-44'-3.492" | 72°-44'-21.765" | G | 28°-44'-4.096" | 72°-44'-18.585" | H | 28°-44'-7.691" | 72°-44'-6.637" | A | 28°-44'-10.977" | 72°-43'-58.373" |
| सीमा स्तम्भ     | अक्षान्तर (LATITUDE)                           | देशान्तर (LONGITUDE)   |             |                      |                      |   |                 |                 |   |                 |                |   |                 |                 |   |                |                 |   |                 |                 |   |                |                 |   |                |                 |   |                |                |   |                 |                 |
| A               | 28°-44'-10.977"                                | 72°-43'-58.373"  |             |                      |                      |   |                 |                 |   |                 |                |   |                 |                 |   |                |                 |   |                 |                 |   |                |                 |   |                |                 |   |                |                |   |                 |                 |
| B               | 28°-44'-14.141"                                | 72°-44'-8.299"   |             |                      |                      |   |                 |                 |   |                 |                |   |                 |                 |   |                |                 |   |                 |                 |   |                |                 |   |                |                 |   |                |                |   |                 |                 |
| C               | 28°-44'-15.011"                                | 72°-44'-16.986"  |             |                      |                      |   |                 |                 |   |                 |                |   |                 |                 |   |                |                 |   |                 |                 |   |                |                 |   |                |                 |   |                |                |   |                 |                 |
| D               | 28°-44'-16.79"                                 | 72°-44'-22.851"  |             |                      |                      |   |                 |                 |   |                 |                |   |                 |                 |   |                |                 |   |                 |                 |   |                |                 |   |                |                 |   |                |                |   |                 |                 |
| E               | 28°-44'-15.439"                                | 72°-44'-34.946"  |             |                      |                      |   |                 |                 |   |                 |                |   |                 |                 |   |                |                 |   |                 |                 |   |                |                 |   |                |                 |   |                |                |   |                 |                 |
| F               | 28°-44'-3.492"                                 | 72°-44'-21.765"  |             |                      |                      |   |                 |                 |   |                 |                |   |                 |                 |   |                |                 |   |                 |                 |   |                |                 |   |                |                 |   |                |                |   |                 |                 |
| G               | 28°-44'-4.096"                                 | 72°-44'-18.585"  |             |                      |                      |   |                 |                 |   |                 |                |   |                 |                 |   |                |                 |   |                 |                 |   |                |                 |   |                |                 |   |                |                |   |                 |                 |
| H               | 28°-44'-7.691"                                 | 72°-44'-6.637"   |             |                      |                      |   |                 |                 |   |                 |                |   |                 |                 |   |                |                 |   |                 |                 |   |                |                 |   |                |                 |   |                |                |   |                 |                 |
| A               | 28°-44'-10.977"                                | 72°-43'-58.373"  |             |                      |                      |   |                 |                 |   |                 |                |   |                 |                 |   |                |                 |   |                 |                 |   |                |                 |   |                |                 |   |                |                |   |                 |                 |

  
खनि अभियन्ता,  
खान एवं भू विज्ञान विभाग,  
बीकानेर

राजस्थान सरकार

कार्यालय खनि अभियन्ता, खान एवं भू विज्ञान विभाग,  
चोपड़ा कटला, रानी बाजार, बीकानेर


| क्रम<br>संख्यां |  | विवरण  |             |                      |                      |   |               |               |   |               |               |   |               |               |   |               |               |   |               |               |   |              |               |
|-----------------|--|--|-------------|----------------------|----------------------|---|---------------|---------------|---|---------------|---------------|---|---------------|---------------|---|---------------|---------------|---|---------------|---------------|---|--------------|---------------|
| 1.              | प्लॉट क्रमांक                                  | 09   |             |                      |                      |   |               |               |   |               |               |   |               |               |   |               |               |   |               |               |   |              |               |
| 2.              | कार्यालय का नाम जहाँ प्लॉट आता है              | खनि अभियन्ता, बीकानेर  |             |                      |                      |   |               |               |   |               |               |   |               |               |   |               |               |   |               |               |   |              |               |
| 3.              | प्लॉट का राजस्व ग्राम, तहसील, जिला             | गोविन्द नगर, नोखा, बीकानेर   |             |                      |                      |   |               |               |   |               |               |   |               |               |   |               |               |   |               |               |   |              |               |
| 4.              | प्लॉट का क्षेत्रफल                             | 2.9146 हैक्टेयर  |             |                      |                      |   |               |               |   |               |               |   |               |               |   |               |               |   |               |               |   |              |               |
| 5.              | खनिज   | बजरी, ग्रेवल   |             |                      |                      |   |               |               |   |               |               |   |               |               |   |               |               |   |               |               |   |              |               |
| 6.              | स्थिर भाटक                                     | रुपये - 87,450/- प्रतिवर्ष एवं समय समय पर होने वाले संशोधनानुसार   |             |                      |                      |   |               |               |   |               |               |   |               |               |   |               |               |   |               |               |   |              |               |
| 7.              | रॉयल्टी की दर                                  | रुपये-30/- प्रति टन एवं समय समय पर होने वाले संशोधनानुसार  |             |                      |                      |   |               |               |   |               |               |   |               |               |   |               |               |   |               |               |   |              |               |
| 8.              | प्रीमियम की आरक्षित दर                         | प्रचलित रॉयल्टी दर की 20 प्रतिशत   |             |                      |                      |   |               |               |   |               |               |   |               |               |   |               |               |   |               |               |   |              |               |
| 9.              | भूमि का प्रकार                                 | खातेदारी भूमि, खसरा संख्यां- 1974/1724, 1975/1724  |             |                      |                      |   |               |               |   |               |               |   |               |               |   |               |               |   |               |               |   |              |               |
| 10.             | प्लॉट के सीमा स्तम्भों के अक्षान्तर व देशान्तर | <table border="1"><thead><tr><th>सीमा स्तम्भ</th><th>अक्षान्तर (LATITUDE)</th><th>देशान्तर (LONGITUDE)</th></tr></thead><tbody><tr><td>A</td><td>27°-34'-07.0"</td><td>73°-25'-58.4"</td></tr><tr><td>B</td><td>27°-34'-13.2"</td><td>73°-25'-55.2"</td></tr><tr><td>C</td><td>27°-34'-14.8"</td><td>73°-26'-00.7"</td></tr><tr><td>D</td><td>27°-34'-10.9"</td><td>73°-26'-02.5"</td></tr><tr><td>E</td><td>27°-34'-10.4"</td><td>73°-26'-01.4"</td></tr><tr><td>F</td><td>27°-34'-8.4"</td><td>73°-26'-02.3"</td></tr></tbody></table> | सीमा स्तम्भ | अक्षान्तर (LATITUDE) | देशान्तर (LONGITUDE) | A | 27°-34'-07.0" | 73°-25'-58.4" | B | 27°-34'-13.2" | 73°-25'-55.2" | C | 27°-34'-14.8" | 73°-26'-00.7" | D | 27°-34'-10.9" | 73°-26'-02.5" | E | 27°-34'-10.4" | 73°-26'-01.4" | F | 27°-34'-8.4" | 73°-26'-02.3" |
| सीमा स्तम्भ     | अक्षान्तर (LATITUDE)                           | देशान्तर (LONGITUDE)   |             |                      |                      |   |               |               |   |               |               |   |               |               |   |               |               |   |               |               |   |              |               |
| A               | 27°-34'-07.0"                                  | 73°-25'-58.4"  |             |                      |                      |   |               |               |   |               |               |   |               |               |   |               |               |   |               |               |   |              |               |
| B               | 27°-34'-13.2"                                  | 73°-25'-55.2"  |             |                      |                      |   |               |               |   |               |               |   |               |               |   |               |               |   |               |               |   |              |               |
| C               | 27°-34'-14.8"                                  | 73°-26'-00.7"  |             |                      |                      |   |               |               |   |               |               |   |               |               |   |               |               |   |               |               |   |              |               |
| D               | 27°-34'-10.9"                                  | 73°-26'-02.5"  |             |                      |                      |   |               |               |   |               |               |   |               |               |   |               |               |   |               |               |   |              |               |
| E               | 27°-34'-10.4"                                  | 73°-26'-01.4"  |             |                      |                      |   |               |               |   |               |               |   |               |               |   |               |               |   |               |               |   |              |               |
| F               | 27°-34'-8.4"                                   | 73°-26'-02.3"  |             |                      |                      |   |               |               |   |               |               |   |               |               |   |               |               |   |               |               |   |              |               |

खनि अभियन्ता,  
खान एवं भू विज्ञान विभाग,  
बीकानेर

क्रम सं. 7 पर सांख्यिक रायावर्टी की दर शासन की  
साधिकाचना 27.10-17 से संशोधन की गयी है

**राजस्थान-सरकार**  
कार्यालय खनि, अभियन्ता, खान एवं भू-विज्ञान विभाग, आमेट जिला राजसमन्द (राज.)


| क्र.स. | विवरण                              |   |                 |
|--------|------------------------------------|---|-----------------|
| 1      | प्लॉट क्रमांक                      | <b>24</b>   |                 |
| 2      | कार्यालय का नाम जहां प्लॉट आता है  | खनि अभियन्ता, आमेट  |                 |
| 3      | प्लॉट का राजस्व ग्राम, तहसील, जिला | राजस्व ग्राम हीराखेड़ा तहसील देवगढ, जिला राजसमंद  |                 |
| 4      | प्लॉट का क्षेत्रफल                 | <b>3.00 हेक्टर</b>  |                 |
| 5      | खनिज                               | <b>ग्रेनाईट</b>   |                 |
| 6      | स्थिरभाटक                          | राजस्थान अप्रधान खनिज रियायत नियमावली, 2017 के नियम 28(2)(ii) के क्रम में शिड्यूल III अनुसार एवं समय समय पर होने वाले संशोधननुसार |                 |
| 7      | रॉयल्टी की दर                      | राजस्थान अप्रधान खनिज रियायत नियमावली, 2017 के द्वितीय अनुसूची के अनुसार  |                 |
| 8      | प्रीमियम की आरक्षित दर             | प्रचलित रॉयल्टी दर की 20 प्रतिशत  |                 |
| 9      | भूमि का प्रकार                     | राजस्व ग्राम हीराखेड़ा, तहसील देवगढ, जिला राजसमंद की खातेदारी आराजी नम्बर 214   |                 |
|        | सीमा स्तम्भ                        | अक्षान्तर   | देशान्तर        |
|        | A                                  | 25°30'37.45783"   | 73°58'51.78007" |
|        | B                                  | 25°30'36.97914"   | 73°58'53.26466" |
|        | C                                  | 25°30'36.80594"   | 73°58'55.22479" |
|        | D                                  | 25°30'36.31605"   | 73°58'55.03296" |
|        | E                                  | 25°30'35.26611"   | 73°58'58.11737" |
|        | F                                  | 25°30'32.89689"   | 73°58'56.41788" |
|        | G                                  | 25°30'32.01558"   | 73°58'54.82925" |
|        | H                                  | 25°30'31.74635"   | 73°58'52.55690" |
|        | I                                  | 25°30'32.27343"   | 73°58'48.91481" |
|        | J                                  | 25°30'33.75557"   | 73°58'48.70155" |
|        | K                                  | 25°30'34.40419"   | 73°58'48.74603" |
|        | L                                  | 25°30'34.84288"   | 73°58'50.93767" |
|        | M                                  | 25°30'36.44305"   | 73°58'50.67605" |
|        | N                                  | 25°30'36.91892"   | 73°58'51.44079" |

  
 खनि अभियन्ता,  
 आमेट



## कार्यालय खनि अभियन्ता, भीलवाड़ा

| क्र.सं.     |  | विवरण   |             |                      |                      |   |                 |                 |   |                 |                 |   |                 |                 |   |                 |                 |   |                 |                 |   |                 |                 |   |                 |                 |   |                 |                 |   |                 |                 |   |                 |                 |   |                 |                 |   |                 |                 |   |                 |                 |   |                 |                 |   |                 |                 |   |                 |                 |   |                 |                 |   |                 |                 |   |                 |                 |   |                 |                 |   |                 |                 |   |                 |                 |   |                 |                 |   |                 |                 |   |                 |                 |   |                 |                 |   |                 |                 |
|-------------|--|---|-------------|----------------------|----------------------|---|-----------------|-----------------|---|-----------------|-----------------|---|-----------------|-----------------|---|-----------------|-----------------|---|-----------------|-----------------|---|-----------------|-----------------|---|-----------------|-----------------|---|-----------------|-----------------|---|-----------------|-----------------|---|-----------------|-----------------|---|-----------------|-----------------|---|-----------------|-----------------|---|-----------------|-----------------|---|-----------------|-----------------|---|-----------------|-----------------|---|-----------------|-----------------|---|-----------------|-----------------|---|-----------------|-----------------|---|-----------------|-----------------|---|-----------------|-----------------|---|-----------------|-----------------|---|-----------------|-----------------|---|-----------------|-----------------|---|-----------------|-----------------|---|-----------------|-----------------|---|-----------------|-----------------|---|-----------------|-----------------|
| 1           | प्लॉट क्रमांक                                  | 32  |             |                      |                      |   |                 |                 |   |                 |                 |   |                 |                 |   |                 |                 |   |                 |                 |   |                 |                 |   |                 |                 |   |                 |                 |   |                 |                 |   |                 |                 |   |                 |                 |   |                 |                 |   |                 |                 |   |                 |                 |   |                 |                 |   |                 |                 |   |                 |                 |   |                 |                 |   |                 |                 |   |                 |                 |   |                 |                 |   |                 |                 |   |                 |                 |   |                 |                 |   |                 |                 |   |                 |                 |   |                 |                 |
| 2           | कार्यालय का नाम जहाँ प्लॉट आता है              | खनि अभियन्ता, भीलवाड़ा  |             |                      |                      |   |                 |                 |   |                 |                 |   |                 |                 |   |                 |                 |   |                 |                 |   |                 |                 |   |                 |                 |   |                 |                 |   |                 |                 |   |                 |                 |   |                 |                 |   |                 |                 |   |                 |                 |   |                 |                 |   |                 |                 |   |                 |                 |   |                 |                 |   |                 |                 |   |                 |                 |   |                 |                 |   |                 |                 |   |                 |                 |   |                 |                 |   |                 |                 |   |                 |                 |   |                 |                 |   |                 |                 |
| 3           | प्लॉट का राजस्व ग्राम, तहसील, जिला             | इन्द्रपुरा, आसीन्द, भीलवाड़ा  |             |                      |                      |   |                 |                 |   |                 |                 |   |                 |                 |   |                 |                 |   |                 |                 |   |                 |                 |   |                 |                 |   |                 |                 |   |                 |                 |   |                 |                 |   |                 |                 |   |                 |                 |   |                 |                 |   |                 |                 |   |                 |                 |   |                 |                 |   |                 |                 |   |                 |                 |   |                 |                 |   |                 |                 |   |                 |                 |   |                 |                 |   |                 |                 |   |                 |                 |   |                 |                 |   |                 |                 |   |                 |                 |
| 4           | प्लॉट का क्षेत्रफल                             | 02.9465 हैक्टेयर  |             |                      |                      |   |                 |                 |   |                 |                 |   |                 |                 |   |                 |                 |   |                 |                 |   |                 |                 |   |                 |                 |   |                 |                 |   |                 |                 |   |                 |                 |   |                 |                 |   |                 |                 |   |                 |                 |   |                 |                 |   |                 |                 |   |                 |                 |   |                 |                 |   |                 |                 |   |                 |                 |   |                 |                 |   |                 |                 |   |                 |                 |   |                 |                 |   |                 |                 |   |                 |                 |   |                 |                 |   |                 |                 |
| 5           | खनिज   | ग्रेनाईट  |             |                      |                      |   |                 |                 |   |                 |                 |   |                 |                 |   |                 |                 |   |                 |                 |   |                 |                 |   |                 |                 |   |                 |                 |   |                 |                 |   |                 |                 |   |                 |                 |   |                 |                 |   |                 |                 |   |                 |                 |   |                 |                 |   |                 |                 |   |                 |                 |   |                 |                 |   |                 |                 |   |                 |                 |   |                 |                 |   |                 |                 |   |                 |                 |   |                 |                 |   |                 |                 |   |                 |                 |   |                 |                 |
| 6           | स्थिर भाटक                                     | रुपये 1,76,820/- प्रतिवर्ष एवं समय-समय पर होने वाले संशोधनानुसार  |             |                      |                      |   |                 |                 |   |                 |                 |   |                 |                 |   |                 |                 |   |                 |                 |   |                 |                 |   |                 |                 |   |                 |                 |   |                 |                 |   |                 |                 |   |                 |                 |   |                 |                 |   |                 |                 |   |                 |                 |   |                 |                 |   |                 |                 |   |                 |                 |   |                 |                 |   |                 |                 |   |                 |                 |   |                 |                 |   |                 |                 |   |                 |                 |   |                 |                 |   |                 |                 |   |                 |                 |   |                 |                 |
| 7           | रॉयल्टी की दर                                  | राजस्थान अप्रधान खनिज रियायत नियमावली 2017 के द्वितीय अनुसूची के अनुसार   |             |                      |                      |   |                 |                 |   |                 |                 |   |                 |                 |   |                 |                 |   |                 |                 |   |                 |                 |   |                 |                 |   |                 |                 |   |                 |                 |   |                 |                 |   |                 |                 |   |                 |                 |   |                 |                 |   |                 |                 |   |                 |                 |   |                 |                 |   |                 |                 |   |                 |                 |   |                 |                 |   |                 |                 |   |                 |                 |   |                 |                 |   |                 |                 |   |                 |                 |   |                 |                 |   |                 |                 |   |                 |                 |
| 8           | प्रीमियम की आरक्षित दर                         | प्रचलित रॉयल्टी दर की 20 प्रतिशत  |             |                      |                      |   |                 |                 |   |                 |                 |   |                 |                 |   |                 |                 |   |                 |                 |   |                 |                 |   |                 |                 |   |                 |                 |   |                 |                 |   |                 |                 |   |                 |                 |   |                 |                 |   |                 |                 |   |                 |                 |   |                 |                 |   |                 |                 |   |                 |                 |   |                 |                 |   |                 |                 |   |                 |                 |   |                 |                 |   |                 |                 |   |                 |                 |   |                 |                 |   |                 |                 |   |                 |                 |   |                 |                 |
| 8           | भूमि का प्रकार                                 | खातेदारी भूमि, ख.स.- 14, 15, 17, 18, 51, 387/52   |             |                      |                      |   |                 |                 |   |                 |                 |   |                 |                 |   |                 |                 |   |                 |                 |   |                 |                 |   |                 |                 |   |                 |                 |   |                 |                 |   |                 |                 |   |                 |                 |   |                 |                 |   |                 |                 |   |                 |                 |   |                 |                 |   |                 |                 |   |                 |                 |   |                 |                 |   |                 |                 |   |                 |                 |   |                 |                 |   |                 |                 |   |                 |                 |   |                 |                 |   |                 |                 |   |                 |                 |   |                 |                 |
| 9           | प्लॉट के सीमा स्तम्भों के अक्षान्तर व देशान्तर | <table border="1"> <thead> <tr> <th>सीमा स्तम्भ</th> <th>अक्षान्तर (Latitude)</th> <th>देशान्तर (Longitude)</th> </tr> </thead> <tbody> <tr><td>A</td><td>25°45'15.32765"</td><td>74°16'56.61907"</td></tr> <tr><td>B</td><td>25°45'16.33054"</td><td>74°16'56.31586"</td></tr> <tr><td>C</td><td>25°45'16.21880"</td><td>74°16'55.35429"</td></tr> <tr><td>D</td><td>25°45'15.35282"</td><td>74°16'55.39290"</td></tr> <tr><td>E</td><td>25°45'15.06130"</td><td>74°16'56.34460"</td></tr> <tr><td>F</td><td>25°45'13.86213"</td><td>74°16'55.79101"</td></tr> <tr><td>G</td><td>25°45'14.87768"</td><td>74°16'54.39064"</td></tr> <tr><td>H</td><td>25°45'15.80572"</td><td>74°16'53.66472"</td></tr> <tr><td>I</td><td>25°45'15.90135"</td><td>74°16'52.88243"</td></tr> <tr><td>J</td><td>25°45'16.56423"</td><td>74°16'52.36391"</td></tr> <tr><td>K</td><td>25°45'17.25773"</td><td>74°16'53.78542"</td></tr> <tr><td>L</td><td>25°45'19.56218"</td><td>74°16'57.12440"</td></tr> <tr><td>M</td><td>25°45'20.45134"</td><td>74°17'01.44207"</td></tr> <tr><td>N</td><td>25°45'18.46987"</td><td>74°17'01.80082"</td></tr> <tr><td>O</td><td>25°45'18.25350"</td><td>74°17'01.79377"</td></tr> <tr><td>P</td><td>25°45'17.91753"</td><td>74°17'02.07651"</td></tr> <tr><td>Q</td><td>25°45'17.35954"</td><td>74°17'01.58307"</td></tr> <tr><td>R</td><td>25°45'17.00704"</td><td>74°17'02.00506"</td></tr> <tr><td>S</td><td>25°45'17.33180"</td><td>74°17'02.16992"</td></tr> <tr><td>T</td><td>25°45'16.21289"</td><td>74°17'02.39471"</td></tr> <tr><td>U</td><td>25°45'16.21148"</td><td>74°17'02.10767"</td></tr> <tr><td>V</td><td>25°45'15.66199"</td><td>74°17'01.21854"</td></tr> <tr><td>W</td><td>25°45'14.86486"</td><td>74°17'00.81389"</td></tr> <tr><td>X</td><td>25°45'16.39231"</td><td>74°17'00.01618"</td></tr> <tr><td>Y</td><td>25°45'16.30507"</td><td>74°16'59.48665"</td></tr> <tr><td>Z</td><td>25°45'15.09856"</td><td>74°16'59.91470"</td></tr> <tr><td>a</td><td>25°45'15.02779"</td><td>74°16'57.97869"</td></tr> </tbody> </table> | सीमा स्तम्भ | अक्षान्तर (Latitude) | देशान्तर (Longitude) | A | 25°45'15.32765" | 74°16'56.61907" | B | 25°45'16.33054" | 74°16'56.31586" | C | 25°45'16.21880" | 74°16'55.35429" | D | 25°45'15.35282" | 74°16'55.39290" | E | 25°45'15.06130" | 74°16'56.34460" | F | 25°45'13.86213" | 74°16'55.79101" | G | 25°45'14.87768" | 74°16'54.39064" | H | 25°45'15.80572" | 74°16'53.66472" | I | 25°45'15.90135" | 74°16'52.88243" | J | 25°45'16.56423" | 74°16'52.36391" | K | 25°45'17.25773" | 74°16'53.78542" | L | 25°45'19.56218" | 74°16'57.12440" | M | 25°45'20.45134" | 74°17'01.44207" | N | 25°45'18.46987" | 74°17'01.80082" | O | 25°45'18.25350" | 74°17'01.79377" | P | 25°45'17.91753" | 74°17'02.07651" | Q | 25°45'17.35954" | 74°17'01.58307" | R | 25°45'17.00704" | 74°17'02.00506" | S | 25°45'17.33180" | 74°17'02.16992" | T | 25°45'16.21289" | 74°17'02.39471" | U | 25°45'16.21148" | 74°17'02.10767" | V | 25°45'15.66199" | 74°17'01.21854" | W | 25°45'14.86486" | 74°17'00.81389" | X | 25°45'16.39231" | 74°17'00.01618" | Y | 25°45'16.30507" | 74°16'59.48665" | Z | 25°45'15.09856" | 74°16'59.91470" | a | 25°45'15.02779" | 74°16'57.97869" |
| सीमा स्तम्भ | अक्षान्तर (Latitude)                           | देशान्तर (Longitude)  |             |                      |                      |   |                 |                 |   |                 |                 |   |                 |                 |   |                 |                 |   |                 |                 |   |                 |                 |   |                 |                 |   |                 |                 |   |                 |                 |   |                 |                 |   |                 |                 |   |                 |                 |   |                 |                 |   |                 |                 |   |                 |                 |   |                 |                 |   |                 |                 |   |                 |                 |   |                 |                 |   |                 |                 |   |                 |                 |   |                 |                 |   |                 |                 |   |                 |                 |   |                 |                 |   |                 |                 |   |                 |                 |
| A           | 25°45'15.32765"                                | 74°16'56.61907"   |             |                      |                      |   |                 |                 |   |                 |                 |   |                 |                 |   |                 |                 |   |                 |                 |   |                 |                 |   |                 |                 |   |                 |                 |   |                 |                 |   |                 |                 |   |                 |                 |   |                 |                 |   |                 |                 |   |                 |                 |   |                 |                 |   |                 |                 |   |                 |                 |   |                 |                 |   |                 |                 |   |                 |                 |   |                 |                 |   |                 |                 |   |                 |                 |   |                 |                 |   |                 |                 |   |                 |                 |   |                 |                 |
| B           | 25°45'16.33054"                                | 74°16'56.31586"   |             |                      |                      |   |                 |                 |   |                 |                 |   |                 |                 |   |                 |                 |   |                 |                 |   |                 |                 |   |                 |                 |   |                 |                 |   |                 |                 |   |                 |                 |   |                 |                 |   |                 |                 |   |                 |                 |   |                 |                 |   |                 |                 |   |                 |                 |   |                 |                 |   |                 |                 |   |                 |                 |   |                 |                 |   |                 |                 |   |                 |                 |   |                 |                 |   |                 |                 |   |                 |                 |   |                 |                 |   |                 |                 |
| C           | 25°45'16.21880"                                | 74°16'55.35429"   |             |                      |                      |   |                 |                 |   |                 |                 |   |                 |                 |   |                 |                 |   |                 |                 |   |                 |                 |   |                 |                 |   |                 |                 |   |                 |                 |   |                 |                 |   |                 |                 |   |                 |                 |   |                 |                 |   |                 |                 |   |                 |                 |   |                 |                 |   |                 |                 |   |                 |                 |   |                 |                 |   |                 |                 |   |                 |                 |   |                 |                 |   |                 |                 |   |                 |                 |   |                 |                 |   |                 |                 |   |                 |                 |
| D           | 25°45'15.35282"                                | 74°16'55.39290"   |             |                      |                      |   |                 |                 |   |                 |                 |   |                 |                 |   |                 |                 |   |                 |                 |   |                 |                 |   |                 |                 |   |                 |                 |   |                 |                 |   |                 |                 |   |                 |                 |   |                 |                 |   |                 |                 |   |                 |                 |   |                 |                 |   |                 |                 |   |                 |                 |   |                 |                 |   |                 |                 |   |                 |                 |   |                 |                 |   |                 |                 |   |                 |                 |   |                 |                 |   |                 |                 |   |                 |                 |   |                 |                 |
| E           | 25°45'15.06130"                                | 74°16'56.34460"   |             |                      |                      |   |                 |                 |   |                 |                 |   |                 |                 |   |                 |                 |   |                 |                 |   |                 |                 |   |                 |                 |   |                 |                 |   |                 |                 |   |                 |                 |   |                 |                 |   |                 |                 |   |                 |                 |   |                 |                 |   |                 |                 |   |                 |                 |   |                 |                 |   |                 |                 |   |                 |                 |   |                 |                 |   |                 |                 |   |                 |                 |   |                 |                 |   |                 |                 |   |                 |                 |   |                 |                 |   |                 |                 |
| F           | 25°45'13.86213"                                | 74°16'55.79101"   |             |                      |                      |   |                 |                 |   |                 |                 |   |                 |                 |   |                 |                 |   |                 |                 |   |                 |                 |   |                 |                 |   |                 |                 |   |                 |                 |   |                 |                 |   |                 |                 |   |                 |                 |   |                 |                 |   |                 |                 |   |                 |                 |   |                 |                 |   |                 |                 |   |                 |                 |   |                 |                 |   |                 |                 |   |                 |                 |   |                 |                 |   |                 |                 |   |                 |                 |   |                 |                 |   |                 |                 |   |                 |                 |
| G           | 25°45'14.87768"                                | 74°16'54.39064"   |             |                      |                      |   |                 |                 |   |                 |                 |   |                 |                 |   |                 |                 |   |                 |                 |   |                 |                 |   |                 |                 |   |                 |                 |   |                 |                 |   |                 |                 |   |                 |                 |   |                 |                 |   |                 |                 |   |                 |                 |   |                 |                 |   |                 |                 |   |                 |                 |   |                 |                 |   |                 |                 |   |                 |                 |   |                 |                 |   |                 |                 |   |                 |                 |   |                 |                 |   |                 |                 |   |                 |                 |   |                 |                 |
| H           | 25°45'15.80572"                                | 74°16'53.66472"   |             |                      |                      |   |                 |                 |   |                 |                 |   |                 |                 |   |                 |                 |   |                 |                 |   |                 |                 |   |                 |                 |   |                 |                 |   |                 |                 |   |                 |                 |   |                 |                 |   |                 |                 |   |                 |                 |   |                 |                 |   |                 |                 |   |                 |                 |   |                 |                 |   |                 |                 |   |                 |                 |   |                 |                 |   |                 |                 |   |                 |                 |   |                 |                 |   |                 |                 |   |                 |                 |   |                 |                 |   |                 |                 |
| I           | 25°45'15.90135"                                | 74°16'52.88243"   |             |                      |                      |   |                 |                 |   |                 |                 |   |                 |                 |   |                 |                 |   |                 |                 |   |                 |                 |   |                 |                 |   |                 |                 |   |                 |                 |   |                 |                 |   |                 |                 |   |                 |                 |   |                 |                 |   |                 |                 |   |                 |                 |   |                 |                 |   |                 |                 |   |                 |                 |   |                 |                 |   |                 |                 |   |                 |                 |   |                 |                 |   |                 |                 |   |                 |                 |   |                 |                 |   |                 |                 |   |                 |                 |
| J           | 25°45'16.56423"                                | 74°16'52.36391"   |             |                      |                      |   |                 |                 |   |                 |                 |   |                 |                 |   |                 |                 |   |                 |                 |   |                 |                 |   |                 |                 |   |                 |                 |   |                 |                 |   |                 |                 |   |                 |                 |   |                 |                 |   |                 |                 |   |                 |                 |   |                 |                 |   |                 |                 |   |                 |                 |   |                 |                 |   |                 |                 |   |                 |                 |   |                 |                 |   |                 |                 |   |                 |                 |   |                 |                 |   |                 |                 |   |                 |                 |   |                 |                 |
| K           | 25°45'17.25773"                                | 74°16'53.78542"   |             |                      |                      |   |                 |                 |   |                 |                 |   |                 |                 |   |                 |                 |   |                 |                 |   |                 |                 |   |                 |                 |   |                 |                 |   |                 |                 |   |                 |                 |   |                 |                 |   |                 |                 |   |                 |                 |   |                 |                 |   |                 |                 |   |                 |                 |   |                 |                 |   |                 |                 |   |                 |                 |   |                 |                 |   |                 |                 |   |                 |                 |   |                 |                 |   |                 |                 |   |                 |                 |   |                 |                 |   |                 |                 |
| L           | 25°45'19.56218"                                | 74°16'57.12440"   |             |                      |                      |   |                 |                 |   |                 |                 |   |                 |                 |   |                 |                 |   |                 |                 |   |                 |                 |   |                 |                 |   |                 |                 |   |                 |                 |   |                 |                 |   |                 |                 |   |                 |                 |   |                 |                 |   |                 |                 |   |                 |                 |   |                 |                 |   |                 |                 |   |                 |                 |   |                 |                 |   |                 |                 |   |                 |                 |   |                 |                 |   |                 |                 |   |                 |                 |   |                 |                 |   |                 |                 |   |                 |                 |
| M           | 25°45'20.45134"                                | 74°17'01.44207"   |             |                      |                      |   |                 |                 |   |                 |                 |   |                 |                 |   |                 |                 |   |                 |                 |   |                 |                 |   |                 |                 |   |                 |                 |   |                 |                 |   |                 |                 |   |                 |                 |   |                 |                 |   |                 |                 |   |                 |                 |   |                 |                 |   |                 |                 |   |                 |                 |   |                 |                 |   |                 |                 |   |                 |                 |   |                 |                 |   |                 |                 |   |                 |                 |   |                 |                 |   |                 |                 |   |                 |                 |   |                 |                 |
| N           | 25°45'18.46987"                                | 74°17'01.80082"   |             |                      |                      |   |                 |                 |   |                 |                 |   |                 |                 |   |                 |                 |   |                 |                 |   |                 |                 |   |                 |                 |   |                 |                 |   |                 |                 |   |                 |                 |   |                 |                 |   |                 |                 |   |                 |                 |   |                 |                 |   |                 |                 |   |                 |                 |   |                 |                 |   |                 |                 |   |                 |                 |   |                 |                 |   |                 |                 |   |                 |                 |   |                 |                 |   |                 |                 |   |                 |                 |   |                 |                 |   |                 |                 |
| O           | 25°45'18.25350"                                | 74°17'01.79377"   |             |                      |                      |   |                 |                 |   |                 |                 |   |                 |                 |   |                 |                 |   |                 |                 |   |                 |                 |   |                 |                 |   |                 |                 |   |                 |                 |   |                 |                 |   |                 |                 |   |                 |                 |   |                 |                 |   |                 |                 |   |                 |                 |   |                 |                 |   |                 |                 |   |                 |                 |   |                 |                 |   |                 |                 |   |                 |                 |   |                 |                 |   |                 |                 |   |                 |                 |   |                 |                 |   |                 |                 |   |                 |                 |
| P           | 25°45'17.91753"                                | 74°17'02.07651"   |             |                      |                      |   |                 |                 |   |                 |                 |   |                 |                 |   |                 |                 |   |                 |                 |   |                 |                 |   |                 |                 |   |                 |                 |   |                 |                 |   |                 |                 |   |                 |                 |   |                 |                 |   |                 |                 |   |                 |                 |   |                 |                 |   |                 |                 |   |                 |                 |   |                 |                 |   |                 |                 |   |                 |                 |   |                 |                 |   |                 |                 |   |                 |                 |   |                 |                 |   |                 |                 |   |                 |                 |   |                 |                 |
| Q           | 25°45'17.35954"                                | 74°17'01.58307"   |             |                      |                      |   |                 |                 |   |                 |                 |   |                 |                 |   |                 |                 |   |                 |                 |   |                 |                 |   |                 |                 |   |                 |                 |   |                 |                 |   |                 |                 |   |                 |                 |   |                 |                 |   |                 |                 |   |                 |                 |   |                 |                 |   |                 |                 |   |                 |                 |   |                 |                 |   |                 |                 |   |                 |                 |   |                 |                 |   |                 |                 |   |                 |                 |   |                 |                 |   |                 |                 |   |                 |                 |   |                 |                 |
| R           | 25°45'17.00704"                                | 74°17'02.00506"   |             |                      |                      |   |                 |                 |   |                 |                 |   |                 |                 |   |                 |                 |   |                 |                 |   |                 |                 |   |                 |                 |   |                 |                 |   |                 |                 |   |                 |                 |   |                 |                 |   |                 |                 |   |                 |                 |   |                 |                 |   |                 |                 |   |                 |                 |   |                 |                 |   |                 |                 |   |                 |                 |   |                 |                 |   |                 |                 |   |                 |                 |   |                 |                 |   |                 |                 |   |                 |                 |   |                 |                 |   |                 |                 |
| S           | 25°45'17.33180"                                | 74°17'02.16992"   |             |                      |                      |   |                 |                 |   |                 |                 |   |                 |                 |   |                 |                 |   |                 |                 |   |                 |                 |   |                 |                 |   |                 |                 |   |                 |                 |   |                 |                 |   |                 |                 |   |                 |                 |   |                 |                 |   |                 |                 |   |                 |                 |   |                 |                 |   |                 |                 |   |                 |                 |   |                 |                 |   |                 |                 |   |                 |                 |   |                 |                 |   |                 |                 |   |                 |                 |   |                 |                 |   |                 |                 |   |                 |                 |
| T           | 25°45'16.21289"                                | 74°17'02.39471"   |             |                      |                      |   |                 |                 |   |                 |                 |   |                 |                 |   |                 |                 |   |                 |                 |   |                 |                 |   |                 |                 |   |                 |                 |   |                 |                 |   |                 |                 |   |                 |                 |   |                 |                 |   |                 |                 |   |                 |                 |   |                 |                 |   |                 |                 |   |                 |                 |   |                 |                 |   |                 |                 |   |                 |                 |   |                 |                 |   |                 |                 |   |                 |                 |   |                 |                 |   |                 |                 |   |                 |                 |   |                 |                 |
| U           | 25°45'16.21148"                                | 74°17'02.10767"   |             |                      |                      |   |                 |                 |   |                 |                 |   |                 |                 |   |                 |                 |   |                 |                 |   |                 |                 |   |                 |                 |   |                 |                 |   |                 |                 |   |                 |                 |   |                 |                 |   |                 |                 |   |                 |                 |   |                 |                 |   |                 |                 |   |                 |                 |   |                 |                 |   |                 |                 |   |                 |                 |   |                 |                 |   |                 |                 |   |                 |                 |   |                 |                 |   |                 |                 |   |                 |                 |   |                 |                 |   |                 |                 |
| V           | 25°45'15.66199"                                | 74°17'01.21854"   |             |                      |                      |   |                 |                 |   |                 |                 |   |                 |                 |   |                 |                 |   |                 |                 |   |                 |                 |   |                 |                 |   |                 |                 |   |                 |                 |   |                 |                 |   |                 |                 |   |                 |                 |   |                 |                 |   |                 |                 |   |                 |                 |   |                 |                 |   |                 |                 |   |                 |                 |   |                 |                 |   |                 |                 |   |                 |                 |   |                 |                 |   |                 |                 |   |                 |                 |   |                 |                 |   |                 |                 |   |                 |                 |
| W           | 25°45'14.86486"                                | 74°17'00.81389"   |             |                      |                      |   |                 |                 |   |                 |                 |   |                 |                 |   |                 |                 |   |                 |                 |   |                 |                 |   |                 |                 |   |                 |                 |   |                 |                 |   |                 |                 |   |                 |                 |   |                 |                 |   |                 |                 |   |                 |                 |   |                 |                 |   |                 |                 |   |                 |                 |   |                 |                 |   |                 |                 |   |                 |                 |   |                 |                 |   |                 |                 |   |                 |                 |   |                 |                 |   |                 |                 |   |                 |                 |   |                 |                 |
| X           | 25°45'16.39231"                                | 74°17'00.01618"   |             |                      |                      |   |                 |                 |   |                 |                 |   |                 |                 |   |                 |                 |   |                 |                 |   |                 |                 |   |                 |                 |   |                 |                 |   |                 |                 |   |                 |                 |   |                 |                 |   |                 |                 |   |                 |                 |   |                 |                 |   |                 |                 |   |                 |                 |   |                 |                 |   |                 |                 |   |                 |                 |   |                 |                 |   |                 |                 |   |                 |                 |   |                 |                 |   |                 |                 |   |                 |                 |   |                 |                 |   |                 |                 |
| Y           | 25°45'16.30507"                                | 74°16'59.48665"   |             |                      |                      |   |                 |                 |   |                 |                 |   |                 |                 |   |                 |                 |   |                 |                 |   |                 |                 |   |                 |                 |   |                 |                 |   |                 |                 |   |                 |                 |   |                 |                 |   |                 |                 |   |                 |                 |   |                 |                 |   |                 |                 |   |                 |                 |   |                 |                 |   |                 |                 |   |                 |                 |   |                 |                 |   |                 |                 |   |                 |                 |   |                 |                 |   |                 |                 |   |                 |                 |   |                 |                 |   |                 |                 |
| Z           | 25°45'15.09856"                                | 74°16'59.91470"   |             |                      |                      |   |                 |                 |   |                 |                 |   |                 |                 |   |                 |                 |   |                 |                 |   |                 |                 |   |                 |                 |   |                 |                 |   |                 |                 |   |                 |                 |   |                 |                 |   |                 |                 |   |                 |                 |   |                 |                 |   |                 |                 |   |                 |                 |   |                 |                 |   |                 |                 |   |                 |                 |   |                 |                 |   |                 |                 |   |                 |                 |   |                 |                 |   |                 |                 |   |                 |                 |   |                 |                 |   |                 |                 |
| a           | 25°45'15.02779"                                | 74°16'57.97869"   |             |                      |                      |   |                 |                 |   |                 |                 |   |                 |                 |   |                 |                 |   |                 |                 |   |                 |                 |   |                 |                 |   |                 |                 |   |                 |                 |   |                 |                 |   |                 |                 |   |                 |                 |   |                 |                 |   |                 |                 |   |                 |                 |   |                 |                 |   |                 |                 |   |                 |                 |   |                 |                 |   |                 |                 |   |                 |                 |   |                 |                 |   |                 |                 |   |                 |                 |   |                 |                 |   |                 |                 |   |                 |                 |

  
खनि अभियन्ता,  
भीलवाड़ा