

ई-नीलामी विज्ञप्ति

सर्वसाधारण को सूचनार्थ प्रकाशित किया जाता है कि राजस्थान अप्रधान खनिज रियायत नियमावली, 2017 के अध्याय-III के अन्तर्गत अप्रधान खनिजों के क्वारी लाईसेंस खुली ई-नीलामी (E-auction) के माध्यम से आवंटित किये जाने हैं, जिसके लिए इच्छुक बोलीदाता आवेदन शुल्क व बिड की प्रतिभूति राशि जमा कर ई-नीलामी में भाग ले सकता है। ई-नीलामी में भाग लेने वाले बोलीदाताओं को आवेदन शुल्क रूपया 7,500/- तथा बिड प्रतिभूति राशि (नीचे अंकित तालिका अनुसार) निर्धारित तिथि तक ई-नीलामी की सेवा प्रदाता कम्पनी एम.एस.टी.सी. लि. को जमा कराना आवश्यक होगा। आवंटित किये जाने वाले क्वारी लाईसेंसों (प्लॉट) का विवरण एवं बोली की निर्धारित तिथियां व समय निम्नानुसार है :-

क्र. स.	कार्यालय का नाम, क्वारी लाईसेंस प्लॉट क्रमांक तथा बाउण्ड्री का नाम	प्लॉट का विवरण				प्लॉट का क्षेत्रफल (हैक्टेयर में)	खनिज का नाम	बिड प्रतिभूति राशि (रूपयों में)	आरक्षित राशि (रूपयों में)	बोली लगाने हेतु आवेदन शुल्क व बिड प्रतिभूति राशि जमा कराने की अंतिम तिथि	ऑनलाईन बोली की दिनांक	ऑनलाईन बोली का समय	एनेक्शर क्रमांक जहां प्लॉट का विस्तृत विवरण अंकित है। नोट:- एनेक्शर वेबसाइट पर अपलोड इस विज्ञप्ति के साथ संलग्न है।
		भूमि का प्रकार	राजस्व ग्राम	तहसील	जिला								
1	खनि अभियंता, बिजौलिया प्लॉट क्रमांक: 1 (सुखपुरा-एन-बाउण्ड्री)	राजकीय बिलानाम भूमि	सुखपुरा	बिजौलिया	भीलवाडा	1.3529	सैण्ड स्टोन	129270	646350	25.03.2019	26.03.2019	10.00 ए.एम. से 12.00 दोपहर	एनेक्शर-1
2	खनि अभियंता, बिजौलिया प्लॉट क्रमांक: 2 (सुखपुरा-एन-बाउण्ड्री)	राजकीय बिलानाम भूमि	सुखपुरा	बिजौलिया	भीलवाडा	1.080	सैण्ड स्टोन	103200	516000	25.03.2019	26.03.2019	10.00 ए.एम. से 12.00 दोपहर	एनेक्शर-2

3	खनि अभियंता, बिजौलियां प्लॉट क्रमांक: 3 (सुखपुरा-एन-बाउण्ड्री)	राजकीय बिलानाम भूमि	सुखपुरा	बिजौलिया	भीलवाडा	1.080	सैण्ड स्टोन	103200	516000	25.03.2019	26.03.2019	01.00 पी.एम. से 03.00 पी.एम.	एनेक्शर-3
4	खनि अभियंता, बिजौलियां प्लॉट क्रमांक: 4 (सुखपुरा-एन-बाउण्ड्री)	राजकीय बिलानाम भूमि	सुखपुरा	बिजौलिया	भीलवाडा	1.2535	सैण्ड स्टोन	119710	598550	25.03.2019	26.03.2019	01.00 पी.एम. से 03.00 पी.एम.	एनेक्शर-4
5	खनि अभियंता, बिजौलियां प्लॉट क्रमांक: 5 (सुखपुरा-एन-बाउण्ड्री)	राजकीय बिलानाम भूमि	सुखपुरा	बिजौलिया	भीलवाडा	1.080	सैण्ड स्टोन	103200	516000	25.03.2019	26.03.2019	04.00 पी.एम. से 6.00 पी.एम.	एनेक्शर-5
6	खनि अभियंता, बिजौलियां प्लॉट क्रमांक: 6 (सुखपुरा-एन-बाउण्ड्री)	राजकीय बिलानाम भूमि	सुखपुरा	बिजौलिया	भीलवाडा	1.0777	सैण्ड स्टोन	102975	514875	25.03.2019	26.03.2019	04.00 पी.एम. से 6.00 पी.एम.	एनेक्शर-6
7	खनि अभियंता, बिजौलियां प्लॉट क्रमांक: 7 (सुखपुरा-ए-बाउण्ड्री)	राजकीय बिलानाम भूमि	सुखपुरा	बिजौलिया	भीलवाडा	1.3857	सैण्ड स्टोन	132335	661675	26.03.2019	27.03.2019	10.00 ए.एम. से 12.00 दोपहर	एनेक्शर-7
8	खनि अभियंता, बिजौलियां प्लॉट क्रमांक: 1 (महुपुरा-बाउण्ड्री)	राजकीय बिलानाम भूमि	महुपुरा	बिजौलिया	भीलवाडा	1.4376	सैण्ड स्टोन	137362	686810	26.03.2019	27.03.2019	10.00 ए.एम. से 12.00 दोपहर	एनेक्शर-8
9	खनि अभियंता, बिजौलियां प्लॉट क्रमांक: 2 (महुपुरा-बाउण्ड्री)	राजकीय बिलानाम भूमि	महुपुरा	बिजौलिया	भीलवाडा	1.00	सैण्ड स्टोन	95556	477780	26.03.2019	27.03.2019	01.00 पी.एम. से 03.00 पी.एम.	एनेक्शर-9
10	खनि अभियंता, बिजौलियां प्लॉट क्रमांक: 3 (महुपुरा-बाउण्ड्री)	राजकीय बिलानाम भूमि	महुपुरा	बिजौलिया	भीलवाडा	1.00	सैण्ड स्टोन	95556	477780	26.03.2019	27.03.2019	01.00 पी.एम. से 03.00 पी.एम.	एनेक्शर-10
11	खनि अभियंता, बिजौलियां प्लॉट क्रमांक: 4 (महुपुरा-बाउण्ड्री)	राजकीय बिलानाम भूमि	महुपुरा	बिजौलिया	भीलवाडा	1.00	सैण्ड स्टोन	95556	477780	26.03.2019	27.03.2019	04.00 पी.एम. से 6.00 पी.एम.	एनेक्शर-11

12	खनि अभियंता, बिजौलिया प्लॉट क्रमांक: 5 (महुपुरा-बाउण्डी)	राजकीय बिलानाम भूमि	महुपुरा	बिजौलिया	भीलवाडा	1.00	सैण्ड स्टोन	95556	477780	26.03.2019	27.03.2019	04.00 पी.एम. से 6.00 पी. एम.	एनेक्शर-12
13	खनि अभियंता, बिजौलिया प्लॉट क्रमांक: 6 (महुपुरा-बाउण्डी)	राजकीय बिलानाम भूमि	महुपुरा	बिजौलिया	भीलवाडा	1.2944	सैण्ड स्टोन	123686	618430	27.03.2018	28.03.2018	10.00 ए.एम. से 12.00 दोपहर	एनेक्शर-13

अ महत्वपूर्ण बिंदु:-

- उक्त वर्णित क्वारी लाईसेंसों की अवधि नियम 10(1) के अनुसार अधिकतम 30 वर्ष (तीसवें वर्ष के 31 मार्च तक) होगी।
- आवंटित किये जाने वाले प्लॉटों की लोकेशन एवं अन्य सूचनाएँ उपरोक्त तालिका अनुसार एनेक्शर 1 से एनेक्शर 13 पर है। उक्त सूचना विभागीय वेबसाइट www.mines.rajasthan.gov.in पर तथा सेवा प्रदाता की वेबसाइट www.mstcecommerce.com पर भी उपलब्ध है, जहां से डाउनलोड की जा सकती है। नीलाम किये जा रहे क्वारी प्लॉट जहाँ है, जैसे है के आधार पर नीलाम किए जा रहे है। बोलीदाता सीमा स्तम्भों के अक्षान्तर एवं देशान्तर के आधार पर प्लॉट का निरीक्षण अपने स्तर पर करेगा। प्लॉट की स्थिति, उपलब्ध खनिज, पहुंच के रास्ते एवं अन्य आधारभूत सुविधाओं इत्यादि बाबत बोलीदाता पूर्ण रूप से बोली लगाने से पूर्व स्वयं को आश्वस्त करेगा। इस संबंध में किसी प्रकार की आपत्ति/शिकायतें बाद में स्वीकार नहीं की जायेगी।
- ई-नीलामी प्रीमियम राशि की होगी तथा प्रीमियम राशि क्वारी लाईसेंस अवधि में केवल एक बार जमा करानी होगी। उच्चतम बोलीदाता को प्रीमियम की राशि राजस्थान अप्रधान खनिज रियायत नियमावली, 2017 के नियम 13 के तहत 4 किशतों में जमा करानी होगी। प्रथम किशत (बोली राशि की 40 प्रतिशत राशि के बराबर) ई-ऑक्शन पूर्ण होने की तिथि से 15 दिन में जमा करानी होगी, द्वितीय किशत (बोली राशि की 20 प्रतिशत राशि के बराबर) लाईसेंस जारी करने से पूर्व, तृतीय किशत (बोली राशि की 20 प्रतिशत राशि के बराबर) क्वारी लाईसेंस के द्वितीय वर्ष के प्रारंभ में व अंतिम किशत (बोली राशि की 20 प्रतिशत राशि के बराबर) तृतीय वर्ष के प्रारंभ में जमा करानी होगी। उक्त प्रीमियम राशि का समायोजन लाईसेंस फीस, रॉयल्टी इत्यादि में नहीं होगा।
- क्वारी लाईसेंस का आवंटन एवं ई-ऑक्शन की प्रक्रिया राजस्थान अप्रधान खनिज रियायत नियमावली 2017 एवं इसके तहत जारी विज्ञप्ति के अंतर्गत होगी।
- यदि भविष्य में उक्त विज्ञप्ति के सम्बन्ध में कोई परिवर्तन किया जाता है तो इसकी सूचना विभागीय वेबसाइट व सेवा प्रदाता एम.एस.टी.सी. की वेबसाइट पर दी जावेगी। इसका प्रकाशन समाचार पत्रों में अलग से नहीं किया जावेगा।
- प्रत्येक प्लॉटों की ई-नीलामी हेतु कम से कम 2 बोलीदाताओं का होना आवश्यक है। यदि एक बोलीदाता द्वारा ही नीलामी में भाग लिया जावेगा तो इसे नीलामी होना नहीं मानते हुये एकल बोलीदाता को उच्चतम बोलीदाता घोषित नहीं किया जावेगा।

ब बोलीदाता के लिए बोली में भाग लेने की प्रक्रिया:-

- ई-नीलामी प्रक्रिया में भाग लेने के इच्छुक व्यक्तियों को www.mstcecommerce.com के पोर्टल से पंजीयन कराना होगा। यदि किसी व्यक्ति / फर्म / कम्पनी ने पूर्व में ही एमएसटीसी के पोर्टल में पंजीयन करा रखा है तो उन्हें पुनः पंजीयन कराने की आवश्यकता नहीं है। पंजीयन हेतु पोर्टल के होम पेज में उपलब्ध पंजीयन मार्गदर्शिका (मिन्नुअल) अथवा एमएसटीसी के फोन नंबर पर आवश्यकतानुसार मदद ली जा सकती है।

- 2 ई-नीलामी की प्रक्रिया के संबंध में अधिक जानकारी प्राप्त करने के लिये सेवा प्रदाता की वेबसाइट पर एवं उनके किसी भी कार्यालय में संपर्क किया जा सकता है। जयपुर कार्यालय का पता सीएफ/02, प्रथम तल, नेहरू प्लेस कॉम्प्लेक्स, टॉक रोड, जयपुर है व फोन न. 0141-2742208 है। विभागीय हेल्पलाइन नम्बर 0294-2415091 विभागीय एक्सटेंशन नम्बर 211, 212 व 219 है।
- 3 पंजीयन प्रक्रिया के वक्त पंजीयनकर्ता के पास वैध ई-मेल आईडी और डिजिटल सिग्नेचर सर्टिफिकेट (डीएससी) होना आवश्यक है उक्त सर्टिफिकेट साइनिंग टाइप एवं न्यूनतम क्लास-1 का होना चाहिए। डिजिटल सिग्नेचर सर्टिफिकेट प्राप्त करने की प्रक्रिया वेबसाइट www.eproc.rajasthan.gov.in पर दी गई है। डिजिटल सिग्नेचर सर्टिफिकेट के पासवर्ड की गोपनीयता बोलीदाता को ही रखनी होगी।
- 4 पंजीयन हेतु ऑनलाईन रजिस्ट्रेशन फार्म भरने के बाद एम.एस.टी.सी. द्वारा आवश्यक दस्तावेजों की सूची (जैसे पैन कॉड, एड्रेस प्रुफ, बैंक अकाउन्ट नम्बर, बैंक से हस्ताक्षर का प्रमाणीकरण, डी.एस.सी. सीरियल नम्बर, फर्म / कम्पनी होने की दशा में अधिकृत व्यक्ति का पैन कार्ड एवं एड्रेस प्रुफ, रजिस्ट्रेशन फीस 10000/- व जी.एस.टी. जमा कराने पर जारी यू.टी.आर. नम्बर) बोलीदाता को उसके ई-मेल आई.डी. पर भिजवाई जावेगी। बोलीदाता को रजिस्ट्रेशन फीस जमा कराते हुये दस्तावेज एम.एस.टी.सी. को ई-मेल से भिजवाने होंगे।

स ई-नीलामी की प्रक्रिया

- 1 ई-नीलामी में भाग लेने हेतु बोलीदाता द्वारा सर्वप्रथम अपने डिजिटल सिग्नेचर बनवाकर एमएसटीसी में पंजीयन कराने के उपरान्त नीलामी विज्ञप्ति में अंकित निर्धारित समय व तिथि तक आवेदन शुल्क एवं बिड सिक्यूरिटी जमा करा देने पर ऑनलाईन बोली में भाग ले सकेगा। बोलीदाता के लिए यह आवश्यक नहीं है कि वह प्रत्येक प्लॉट के लिए अलग-अलग आवेदन शुल्क व बिड सिक्यूरिटी जमा कराये। बोलीदाता द्वारा एक लम्पसम राशि भी जमा करवाई जा सकती है जिसमें से वह जिस-जिस प्लॉट हेतु बोली लगायेगा, उस प्लॉट के अनुसार आवेदन शुल्क व बिड सिक्यूरिटी राशि लम्पसम राशि में से कम होती जायेगी।
- 2 बोलीदाता द्वारा आवेदन शुल्क एवं बिड सिक्यूरिटी जमा कराने पर यह माना जावेगा कि बोलीदाता द्वारा ई-नीलामी की शर्तें एवं आर.एम.एम.सी.आर., 2017 के प्रावधानों का ध्यान पूर्वक अवलोकन एवं अध्ययन कर लिया गया है। बोली प्रस्तुत करने में किसी भी असावधानी, गलती अथवा कमी हेतु बोलीदाता स्वयं जिम्मेदार होगा।
- 3 बोलीदाता द्वारा डिजिटल हस्ताक्षर (डीएससी जिसके सीरियल नम्बर बोलीदाता द्वारा एमएसटीसी को दिये गये हैं) से ही बोली प्रस्तुत की जा सकेगी।
- 4 बोली प्रिमियम की आरक्षित दर (रिजर्व प्राइज) जो कि कॉलम संख्या 10 में अंकित है, से कम स्वीकार नहीं की जायेगी।
- 5 बोलीदाता अपनी बोली नीलामी पूर्ण होने से पूर्व कितनी भी बार बढ़ा सकता है। नीलामी समाप्ति के निर्धारित समय से आठ मिनट के अन्दर यदि कोई बोली प्राप्त होती है तो बोली का समय, बोली प्रस्तुत करने के समय से आठ मिनट स्वतः ही बढ़ जावेगा। यह प्रक्रिया तब तक जारी रहेगी जब तक अंतिम आठ मिनट में कोई बोली प्राप्त नहीं होती है। बोली 5000 रुपये के गुणांक (multiple) में बढ़ाई जा सकेगी।
- 6 उच्चतम बोलीदाता का चयन कम्प्यूटर सिस्टम द्वारा स्वतः किया जावेगा, जिसकी सूचना सेवा प्रदाता द्वारा ऐसे बोलीदाता को भेजी जावेगी।
- 7 सफल बोलीदाता को बोली समाप्ति के 15 दिवस में लगाई गई बोली राशि का 40 प्रतिशत राशि के बराबर राशि जमा कराते हुए एवं निम्न दस्तावेज प्रस्तुत करने आवश्यक होंगे :-
i बोलीदाता के नाम अथवा उसके परिवारजनों के नाम अथवा उसके जोइन्ट इन्टेस्ट में वर्तमान में अथवा पूर्व में कोई ठेका/खनन पट्टा/क्वारी लाईसेंस धृत रहा हो तो संबंधित सभी खनि अभियन्ता/सहायक खनि अभियन्ता कार्यालयों द्वारा जारी नो-ड्यूज प्रमाण पत्रों जो कि ई-नीलामी विज्ञप्ति तिथि से 6 माह से अधिक पुराना ना हो प्रस्तुत करना होगा।

ii विभागीय ना बकाया के संबंध में शपथ-पत्र:- यदि बोलीदाता के नाम अथवा उसके परिवारजनों के नाम व उसके जोईन्ट इन्ट्रेस्ट में पूर्व में या वर्तमान में कोई टेका/खनन पट्टा/क्वारी लाईसेंस धृत नहीं रहा हो तो, इस संबंध में नोटरी सत्यापित शपथ पत्र रूपया 100/- के स्टाम्प पेपर की स्केन प्रति देनी है। शपथ पत्र के प्रारूप अ,ब,स,द,ई वेबसाईट पर अपलोड है। जो भी लागू हो उसी अनुसार शपथ-पत्र तैयार किया जावे।

1. यदि बोलीदाता Individual (व्यक्ति) हो तो प्रारूप अ में शपथ पत्र प्रस्तुत करना है। 2. यदि बोलीदाता भागीदारी फर्म हो तो प्रत्येक भागीदार को पृथक पृथक प्रारूप ब में तथा फर्म के पॉवर ऑफ एटोर्नी होल्डर को प्रारूप स में फर्म का शपथ पत्र प्रस्तुत करना है। 3. यदि बोलीदाता कम्पनी हो तो प्रत्येक निदेशक को पृथक पृथक प्रारूप द में तथा कम्पनी के अधिकृत व्यक्ति को प्रारूप ई में कम्पनी का शपथ पत्र प्रस्तुत करना है।

नोट-शपथ पत्र के प्रारूप अ, ब तथा द में बिन्दु संख्या 2 एवं शपथ पत्र के प्रारूप स तथा ई में बिन्दु संख्या 3 में जो लागू हो, वहीं शपथ पत्र में अंकित किया जावे।

iii बोलीदाता कम्पनी होने की दशा में कम्पनी का मेमोरेन्डम एण्ड आर्टिकल्स ऑफ एसोसिएशन एवं सर्टिफिकेट ऑफ इन्कोर्पोरेशन की प्रति।

iv बोलीदाता फर्म होने की दशा में फर्म का रजिस्ट्रेशन प्रमाण पत्र एवं पार्टनरशिप डीड की प्रति।

v आवेदक फर्म होने पर पॉवर ऑफ एटोर्नी (आरएमएमसीआर 2017 के फार्म नम्बर 4 में) की प्रति तथा आवेदक के कम्पनी होने पर अधिकृत व्यक्ति के बोर्ड रिजोल्यूशन की प्रति।

vi PAN card / TIN की प्रति।

vii एड्रेस प्रुफ हेतु आधार कार्ड/ड्राईविंग लाईसेन्स/मतदाता पहचान पत्र इत्यादि की प्रति।

viii ईमेल एड्रेस एवं मोबाईल नंबर साधारण कागज या लेटर पेड पर अंकित करते हुये।

यदि सफल बोलीदाता द्वारा निर्धारित 15 दिवस की अवधि में उक्त राशि एवं दस्तावेज जमा नहीं कराये जाते हैं, तो उसकी जमा बिड प्रतिभूति राशि जब्त करते हुये आगामी पांच वर्षों हेतु ई-ऑक्शन में भाग लेने से डिबार किया जायेगा एवं उसके नीचे के बोलीदाताओं को कमिक रूप में प्राप्त उच्चतम बोली पर प्लॉट लेने हेतु अवसर दिया जायेगा।

8 ई नीलामी प्रक्रिया के बिन्दु संख्या 7 की पूर्ण पालना कर देने पर बोलीदाता को मंशा पत्र जारी किया जावेगा, जिसमें वर्णित समयावधि में सिम्पलीफाईड माईनिंग स्कीम, ई.सी. परफोरमेंस सिक्यूरिटी आदि जमा कराना होगा।


नोट (1) अन्य बोलीदाताओं को उनकी बिड प्रतिभूति राशि का रिफण्ड उच्चतम बोलीदाता द्वारा बोली की प्रथम किश्त जमा करा देने पर कर दिया जायेगा। नीलामी शुल्क नोन रिफण्डेबल है।

(2) सफल बोलीदाता को उसकी बिड प्रतिभूति राशि उसके द्वारा परफोरमेंस सिक्यूरिटी जमा कराने के पश्चात लौटायी जावेगी।

(जे के उपाध्याय)IAS
निदेशक

प्रतिलिपि :-

- 1- श्री उमेश चंद्र, मुख्य प्रबंधक, MSTC LTD Jaipur को भेजकर लेख है कि उक्त विज्ञप्ति का प्रकाशन एम एस टी सी की वेबसाइट पर आज ही किया जाना सुनिश्चित करें।
- 2- नोडल अधिकारी, डीएमजीओएमएस, के का उदयपुर को भेजकर लेख है कि उक्त विज्ञप्ति का प्रकाशन विभागीय वेबसाइट पर आज ही किया जाना सुनिश्चित करें।
- 3 - नोटिस बोर्ड, निदेशालय खान एवं भूविज्ञान विभाग, राजस्थान, उदयपुर।
- 4- निम्न को उनके कार्यालय के नोटिस बोर्ड पर चस्पा करने हेतु :-
अ- अतिरिक्त निदेशक (खान) उदयपुर/जयपुर/जोधपुर/कोटा।
ब - अधीक्षण खनि अभियंता - उदयपुर/जयपुर/जोधपुर/कोटा/बीकानेर/भरतपुर/अजमेर/भीलवाडा/राजसमंद।
स- खनि अभियन्ता, जयपुर/अजमेर/सीकर/मकराना/भरतपुर/करौली/धौलपुर /अलवर/कोटा/रामगंजमण्डी/बून्दी-1/II/जोधपुर/सिरोही/बीकानेर/ नागौर/सोजत/उदयपुर/राजसमन्द-1/
II/आमेट/भीलवाडा/चित्तोडगढ़/प्रतापगढ़/बिजौलिया/झुंझुनू/ब्यावर/जालोर/बाडमेर/श्रीगंगानगर/डुंगरपुर/बांसवाडा/जैसलमेर।
द -सहायक खनि अभियन्ता, टौक/कोटपुतली/झालावाड/बालेसर/गोटन/ सलूमबर/ऋषभदेव/निम्बाहेडा/सवाईमाधोपुर/बांरा/दौसा/रूपवास/ हनुमानगढ़/चुरु/नीमकाथाना/सावर।


(ओ.पी. कम्बरा)


अधीक्षण खनि अभियन्ता (नी.प्र.)



राजस्थान सरकार

कार्यालय खनि अभियन्ता, खान एवं भू-विज्ञान विभाग, बिजौलियाँ


क्र.स.		विवरण																		
1	प्लॉट क्रमांक	1 (सुखपुरा एन बाउण्ड्री)																		
2	कार्यालय का नाम जहाँ प्लॉट आता है	खनि अभियन्ता बिजौलियाँ																		
3	प्लॉट का राजस्व ग्राम, तहसील जिला	सुखपुरा बिजौलिया, भीलवाडा																		
4	प्लॉट का क्षेत्रफल	1.3529 हैक्टर																		
5	खनिज	सेण्डस्टोन																		
6	क्वारीलाईसेंस फीस	1,29,270																		
7	भूमि का प्रकार	राजकीय बिलानाम भूमि																		
8	प्लॉट के सीमास्तम्भों का अक्षांश एवं देशान्तर	<table border="1"><thead><tr><th>पिल्लर</th><th>अक्षांतर</th><th>देशान्तर</th></tr></thead><tbody><tr><td>A</td><td>25°8'9.14627''</td><td>75°14'16.39547''</td></tr><tr><td>B</td><td>25°8'2.97418''</td><td>75°14'19.39986''</td></tr><tr><td>C</td><td>25°8'4.53552''</td><td>75°14'22.15555''</td></tr><tr><td>D</td><td>25°8'6.72905''</td><td>75°14'21.08783''</td></tr><tr><td>E</td><td>25°8'9.33414''</td><td>75°14'16.86122''</td></tr></tbody></table>	पिल्लर	अक्षांतर	देशान्तर	A	25°8'9.14627''	75°14'16.39547''	B	25°8'2.97418''	75°14'19.39986''	C	25°8'4.53552''	75°14'22.15555''	D	25°8'6.72905''	75°14'21.08783''	E	25°8'9.33414''	75°14'16.86122''
पिल्लर	अक्षांतर	देशान्तर																		
A	25°8'9.14627''	75°14'16.39547''																		
B	25°8'2.97418''	75°14'19.39986''																		
C	25°8'4.53552''	75°14'22.15555''																		
D	25°8'6.72905''	75°14'21.08783''																		
E	25°8'9.33414''	75°14'16.86122''																		


खनि अभियन्ता
बिजौलियाँ


राजस्थान सरकार
कार्यालय खनि अभियन्ता, खान एवं भू-विज्ञान विभाग, बिजौलियाँ

क्र.स.		विवरण															
1	प्लॉट क्रमांक	2 (सुखपुरा एन बाउण्ड्री)															
2	कार्यालय का नाम जहाँ प्लॉट आता है	खनि अभियन्ता बिजौलियाँ															
3	प्लॉट का राजस्व ग्राम, तहसील जिला	सुखपुरा बिजौलिया, भीलवाडा															
4	प्लॉट का क्षेत्रफल	1.080 हैक्टर															
5	खनिज	सेण्डस्टोन															
6	क्वारीलाईसेंस फीस	1,03,200 / -															
7	भूमि का प्रकार	राजकीय बिलानाम भूमि															
8	प्लॉट के सीमास्तम्भों का अक्षांश एवं देशान्तर	<table border="1"><thead><tr><th>पिल्लर</th><th>अक्षांन्तर</th><th>देशान्तर</th></tr></thead><tbody><tr><td>A</td><td>25°8'7.37341"</td><td>75°14'6.71121"</td></tr><tr><td>B</td><td>25°8'4.99203"</td><td>75°14'8.44753"</td></tr><tr><td>C</td><td>25°8'8.55886"</td><td>75°14'11.38620"</td></tr><tr><td>D</td><td>25°8'7.3341"</td><td>75°14'9.64690"</td></tr></tbody></table>	पिल्लर	अक्षांन्तर	देशान्तर	A	25°8'7.37341"	75°14'6.71121"	B	25°8'4.99203"	75°14'8.44753"	C	25°8'8.55886"	75°14'11.38620"	D	25°8'7.3341"	75°14'9.64690"
पिल्लर	अक्षांन्तर	देशान्तर															
A	25°8'7.37341"	75°14'6.71121"															
B	25°8'4.99203"	75°14'8.44753"															
C	25°8'8.55886"	75°14'11.38620"															
D	25°8'7.3341"	75°14'9.64690"															

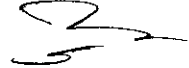

खनि अभियन्ता
बिजौलियाँ

राजस्थान  सरकार
कार्यालय खनि अभियन्ता, खान एवं भू-विज्ञान विभाग, बिजौलियाँ

क्र.स.		विवरण															
1	प्लॉट क्रमांक	3 (सुखपुरा एन बाउण्ड्री)															
2	कार्यालय का नाम जहाँ प्लॉट आता है	खनि अभियन्ता बिजौलियाँ															
3	प्लॉट का राजस्व ग्राम, तहसील जिला	सुखपुरा बिजौलिया, भीलवाडा															
4	प्लॉट का क्षेत्रफल	1.080 हैक्टर															
5	खनिज	सेण्डस्टोन															
6	क्वारीलाईसेंस फीस	1,03,200 / -															
7	भूमि का प्रकार	राजकीय बिलानाम भूमि															
8	प्लॉट के सीमास्तम्भों का अक्षांश एवं देशान्तर	<table border="1"><thead><tr><th>पिल्लर</th><th>अक्षांन्तर</th><th>देशान्तर</th></tr></thead><tbody><tr><td>A</td><td>25°8'3.80660"</td><td>75°14'8.44753"</td></tr><tr><td>B</td><td>25°8'0.23979"</td><td>75°14'10.18382"</td></tr><tr><td>C</td><td>25°8'1.42521"</td><td>75°14'13.12248"</td></tr><tr><td>D</td><td>25°8'4.99203"</td><td>75°14'11.38620"</td></tr></tbody></table>	पिल्लर	अक्षांन्तर	देशान्तर	A	25°8'3.80660"	75°14'8.44753"	B	25°8'0.23979"	75°14'10.18382"	C	25°8'1.42521"	75°14'13.12248"	D	25°8'4.99203"	75°14'11.38620"
पिल्लर	अक्षांन्तर	देशान्तर															
A	25°8'3.80660"	75°14'8.44753"															
B	25°8'0.23979"	75°14'10.18382"															
C	25°8'1.42521"	75°14'13.12248"															
D	25°8'4.99203"	75°14'11.38620"															



खनि अभियन्ता
बिजौलियाँ

क्र.स.		विवरण																					
1	प्लॉट क्रमांक	4 (सुखपुरा एन बाउण्ड्री)																					
2	कार्यालय का नाम जहाँ प्लॉट आता है	खनि अभियन्ता बिजौलियाँ																					
3	प्लॉट का राजस्व ग्राम, तहसील जिला	सुखपुरा बिजौलिया, भीलवाडा																					
4	प्लॉट का क्षेत्रफल	1.2535 हैक्टर																					
5	खनिज	सेण्डस्टोन																					
6	क्वारीलाईसेंस फीस	1,19,710/-																					
7	भूमि का प्रकार	राजकीय बिलानाम भूमि																					
8	प्लॉट के सीमास्तम्भों का अक्षांश एवं देशान्तर	<table border="1"><thead><tr><th>पिल्लर</th><th>अक्षांन्तर</th><th>देशान्तर</th></tr></thead><tbody><tr><td>A</td><td>25°8'4.99203"</td><td>75°14'11.38620"</td></tr><tr><td>B</td><td>25°8'1.42521"</td><td>75°14'13.12248"</td></tr><tr><td>C</td><td>25°8'2.04888"</td><td>75°14'14.66858"</td></tr><tr><td>D</td><td>25°8'0.75612"</td><td>75°14'15.48515"</td></tr><tr><td>E</td><td>25°8'1.41283"</td><td>75°14'16.64419"</td></tr><tr><td>F</td><td>25°8'6.17745"</td><td>75°14'14.32489"</td></tr></tbody></table>	पिल्लर	अक्षांन्तर	देशान्तर	A	25°8'4.99203"	75°14'11.38620"	B	25°8'1.42521"	75°14'13.12248"	C	25°8'2.04888"	75°14'14.66858"	D	25°8'0.75612"	75°14'15.48515"	E	25°8'1.41283"	75°14'16.64419"	F	25°8'6.17745"	75°14'14.32489"
पिल्लर	अक्षांन्तर	देशान्तर																					
A	25°8'4.99203"	75°14'11.38620"																					
B	25°8'1.42521"	75°14'13.12248"																					
C	25°8'2.04888"	75°14'14.66858"																					
D	25°8'0.75612"	75°14'15.48515"																					
E	25°8'1.41283"	75°14'16.64419"																					
F	25°8'6.17745"	75°14'14.32489"																					


खनि अभियन्ता
बिजौलियाँ

राजस्थान  सरकार
कार्यालय खनि अभियन्ता, खान एवं भू-विज्ञान विभाग, बिजौलियाँ

क्र.स.		विवरण															
1	प्लॉट क्रमांक	5 (सुखपुरा एन बाउण्ड्री)															
2	कार्यालय का नाम जहाँ प्लॉट आता है	खनि अभियन्ता बिजौलियाँ															
3	प्लॉट का राजस्व ग्राम, तहसील जिला	सुखपुरा बिजौलिया, भीलवाडा															
4	प्लॉट का क्षेत्रफल	1.080 हैक्टर															
5	खनिज	सेण्डस्टोन															
6	क्वारीलाईसंस फीस	1,03,200 / -															
7	भूमि का प्रकार	राजकीय बिलानाम भूमि															
8	प्लॉट के सीमास्तम्भों का अक्षांश एवं देशान्तर	<table border="1"><thead><tr><th>पिल्लर</th><th>अक्षांन्तर</th><th>देशान्तर</th></tr></thead><tbody><tr><td>A</td><td>25°8'8.55886"</td><td>75°14'9.64990"</td></tr><tr><td>B</td><td>25°8'4.99203"</td><td>75°14'11.38620"</td></tr><tr><td>C</td><td>25°8'6.17745"</td><td>75°14'14.32489"</td></tr><tr><td>D</td><td>25°8'9.74428"</td><td>75°14'12.58861"</td></tr></tbody></table>	पिल्लर	अक्षांन्तर	देशान्तर	A	25°8'8.55886"	75°14'9.64990"	B	25°8'4.99203"	75°14'11.38620"	C	25°8'6.17745"	75°14'14.32489"	D	25°8'9.74428"	75°14'12.58861"
पिल्लर	अक्षांन्तर	देशान्तर															
A	25°8'8.55886"	75°14'9.64990"															
B	25°8'4.99203"	75°14'11.38620"															
C	25°8'6.17745"	75°14'14.32489"															
D	25°8'9.74428"	75°14'12.58861"															


खनि अभियन्ता
बिजौलियाँ

राजस्थान  सरकार
कार्यालय खनि अभियन्ता, खान एवं भू-विज्ञान विभाग, बिजौलियों

क्र.स.		विवरण																					
1	प्लॉट क्रमांक	6 (सुखपुरा एन बाउण्ड्री)																					
2	कार्यालय का नाम जहाँ प्लॉट आता है	खनि अभियन्ता बिजौलियों																					
3	प्लॉट का राजस्व ग्राम, तहसील जिला	सुखपुरा बिजौलिया, भीलवाडा																					
4	प्लॉट का क्षेत्रफल	1.0777 हैक्टर																					
5	खनिज	सेण्डस्टोन																					
6	क्वारीलाईसेंस फीस	1,02,975 / -																					
7	भूमि का प्रकार	राजकीय बिलानाम भूमि																					
8	प्लॉट के सीमास्तम्भों का अक्षांश एवं देशान्तर	<table border="1"><thead><tr><th>पिल्लर</th><th>अक्षांतर</th><th>देशान्तर</th></tr></thead><tbody><tr><td>A</td><td>25°8'9.74428"</td><td>75°14'12.58861"</td></tr><tr><td>B</td><td>25°8'6.17745"</td><td>75°14'14.32489"</td></tr><tr><td>C</td><td>25°8'7.36285"</td><td>75°14'17.26359"</td></tr><tr><td>D</td><td>25°8'9.14627"</td><td>75°14'16.39547"</td></tr><tr><td>E</td><td>25°8'9.33414"</td><td>75°14'16.86122"</td></tr><tr><td>F</td><td>25°8'10.73212"</td><td>75°14'15.03754"</td></tr></tbody></table>	पिल्लर	अक्षांतर	देशान्तर	A	25°8'9.74428"	75°14'12.58861"	B	25°8'6.17745"	75°14'14.32489"	C	25°8'7.36285"	75°14'17.26359"	D	25°8'9.14627"	75°14'16.39547"	E	25°8'9.33414"	75°14'16.86122"	F	25°8'10.73212"	75°14'15.03754"
पिल्लर	अक्षांतर	देशान्तर																					
A	25°8'9.74428"	75°14'12.58861"																					
B	25°8'6.17745"	75°14'14.32489"																					
C	25°8'7.36285"	75°14'17.26359"																					
D	25°8'9.14627"	75°14'16.39547"																					
E	25°8'9.33414"	75°14'16.86122"																					
F	25°8'10.73212"	75°14'15.03754"																					


खनि अभियन्ता
बिजौलियों



राजस्थान सरकार
कार्यालय खनि अभियन्ता, खान एवं भू-विज्ञान विभाग, बिजौलियाँ


क्र.स.		विवरण															
1	प्लॉट क्रमांक	7 (सुखपुरा एन बाउण्ड्री)															
2	कार्यालय का नाम जहाँ प्लॉट आता है	खनि अभियन्ता बिजौलियाँ															
3	प्लॉट का राजस्व ग्राम, तहसील जिला	सुखपुरा बिजौलिया, भीलवाडा															
4	प्लॉट का क्षेत्रफल	1.3857 हैक्टर															
5	खनिज	सेण्डस्टोन															
6	क्वारीलाईसेंस फीस	1,32,335 /-															
7	भूमि का प्रकार	राजकीय बिलानाम भूमि															
8	प्लॉट के सीमास्तम्भों का अक्षांश एवं देशान्तर	<table border="1"><thead><tr><th>पिल्लर</th><th>अक्षांन्तर</th><th>देशान्तर</th></tr></thead><tbody><tr><td>A</td><td>25°8'6.17745"</td><td>75°14'14.32489"</td></tr><tr><td>B</td><td>25°8'1.41283"</td><td>75°14'16.64419"</td></tr><tr><td>C</td><td>25°8'2.97418"</td><td>75°14'19.39986"</td></tr><tr><td>D</td><td>25°8'7.36285"</td><td>75°14'17.26359"</td></tr></tbody></table>	पिल्लर	अक्षांन्तर	देशान्तर	A	25°8'6.17745"	75°14'14.32489"	B	25°8'1.41283"	75°14'16.64419"	C	25°8'2.97418"	75°14'19.39986"	D	25°8'7.36285"	75°14'17.26359"
पिल्लर	अक्षांन्तर	देशान्तर															
A	25°8'6.17745"	75°14'14.32489"															
B	25°8'1.41283"	75°14'16.64419"															
C	25°8'2.97418"	75°14'19.39986"															
D	25°8'7.36285"	75°14'17.26359"															


खनि अभियन्ता
बिजौलियाँ

राजस्थान  सरकार

कार्यालय खनि अभियन्ता, खान एवं भू-विज्ञान विभाग, बिजौलियाँ

क्र.स.		विवरण																																				
1	प्लॉट क्रमांक	1 (महुपुरा बाउण्ड्री)																																				
2	कार्यालय का नाम जहाँ प्लॉट आता है	खनि अभियन्ता बिजौलियाँ																																				
3	प्लॉट का राजस्व ग्राम, तहसील जिला	महुपुरा, बिजौलिया, भीलवाडा																																				
4	प्लॉट का क्षेत्रफल	1.4376 हैक्टर																																				
5	खनिज	सेण्डस्टोन																																				
6	क्वारीलाईसेंस फीस	1,37,362 →																																				
7	भूमि का प्रकार	राजकीय बिलानाम भूमि																																				
8	प्लॉट के सीमास्तम्भों का अक्षांश एवं देशान्तर	<table border="1"> <thead> <tr> <th>पिल्लर</th> <th>अक्षांन्तर</th> <th>देशान्तर</th> </tr> </thead> <tbody> <tr> <td>A</td> <td>25°4'10.53833"</td> <td>75°19'53.45060'</td> </tr> <tr> <td>B</td> <td>25°4'10.93541"</td> <td>75°19'52.37909'</td> </tr> <tr> <td>C</td> <td>25°4'14.62372"</td> <td>75°19'53.17654'</td> </tr> <tr> <td>D</td> <td>25°4'14.68889"</td> <td>75°19'52.60528'</td> </tr> <tr> <td>E</td> <td>25°4'17.59211"</td> <td>75°19'49.05144'</td> </tr> <tr> <td>F</td> <td>25°4'19.31459"</td> <td>75°19'50.18286'</td> </tr> <tr> <td>G</td> <td>25°4'19.17624"</td> <td>75°19'51.87157'</td> </tr> <tr> <td>H</td> <td>25°4'16.30096"</td> <td>75°19'51.64305'</td> </tr> <tr> <td>I</td> <td>25°4'15.77436"</td> <td>75°19'54.87574'</td> </tr> <tr> <td>J</td> <td>25°4'13.91541"</td> <td>75°19'54.22670'</td> </tr> <tr> <td>K</td> <td>25°4'13.65305"</td> <td>75°19'55.14642'</td> </tr> </tbody> </table>	पिल्लर	अक्षांन्तर	देशान्तर	A	25°4'10.53833"	75°19'53.45060'	B	25°4'10.93541"	75°19'52.37909'	C	25°4'14.62372"	75°19'53.17654'	D	25°4'14.68889"	75°19'52.60528'	E	25°4'17.59211"	75°19'49.05144'	F	25°4'19.31459"	75°19'50.18286'	G	25°4'19.17624"	75°19'51.87157'	H	25°4'16.30096"	75°19'51.64305'	I	25°4'15.77436"	75°19'54.87574'	J	25°4'13.91541"	75°19'54.22670'	K	25°4'13.65305"	75°19'55.14642'
पिल्लर	अक्षांन्तर	देशान्तर																																				
A	25°4'10.53833"	75°19'53.45060'																																				
B	25°4'10.93541"	75°19'52.37909'																																				
C	25°4'14.62372"	75°19'53.17654'																																				
D	25°4'14.68889"	75°19'52.60528'																																				
E	25°4'17.59211"	75°19'49.05144'																																				
F	25°4'19.31459"	75°19'50.18286'																																				
G	25°4'19.17624"	75°19'51.87157'																																				
H	25°4'16.30096"	75°19'51.64305'																																				
I	25°4'15.77436"	75°19'54.87574'																																				
J	25°4'13.91541"	75°19'54.22670'																																				
K	25°4'13.65305"	75°19'55.14642'																																				


खनि अभियन्ता
बिजौलियाँ

राजस्थान  सरकार
कार्यालय खनि अभियन्ता, खान एवं भू-विज्ञान विभाग, बिजौलियाँ

क्र.स.		विवरण																		
1	प्लॉट क्रमांक	2 (महुपुरा बाउण्डी)																		
2	कार्यालय का नाम जहाँ प्लॉट आता है	खनि अभियन्ता बिजौलियाँ																		
3	प्लॉट का राजस्व ग्राम, तहसील जिला	महुपुरा, बिजौलिया, भीलवाडा																		
4	प्लॉट का क्षेत्रफल	1.00 हैक्टर																		
5	खनिज	सेण्डस्टोन																		
6	क्वारीलाईसेंस फीस	95,556																		
7	भूमि का प्रकार	राजकीय बिलानाम भूमि																		
8	प्लॉट के सीमास्तम्भों का अक्षांश एवं देशान्तर	<table border="1"><thead><tr><th>पिल्लर</th><th>अक्षान्तर</th><th>देशान्तर</th></tr></thead><tbody><tr><td>A</td><td>25°4'14.68889"</td><td>75°19'52.60528"</td></tr><tr><td>B</td><td>25°4'15.11907"</td><td>75°19'49.74928"</td></tr><tr><td>C</td><td>25°4'12.25511"</td><td>75°19'48.13742"</td></tr><tr><td>D</td><td>25°4'13.55480"</td><td>75°19'46.39956"</td></tr><tr><td>E</td><td>25°4'17.59211"</td><td>75°19'49.05144"</td></tr></tbody></table>	पिल्लर	अक्षान्तर	देशान्तर	A	25°4'14.68889"	75°19'52.60528"	B	25°4'15.11907"	75°19'49.74928"	C	25°4'12.25511"	75°19'48.13742"	D	25°4'13.55480"	75°19'46.39956"	E	25°4'17.59211"	75°19'49.05144"
पिल्लर	अक्षान्तर	देशान्तर																		
A	25°4'14.68889"	75°19'52.60528"																		
B	25°4'15.11907"	75°19'49.74928"																		
C	25°4'12.25511"	75°19'48.13742"																		
D	25°4'13.55480"	75°19'46.39956"																		
E	25°4'17.59211"	75°19'49.05144"																		



खनि अभियन्ता
बिजौलियाँ

राजस्थान  सरकार
कार्यालय खनि अभियन्ता, खान एवं भू-विज्ञान विभाग, बिजौलियाँ

क्र.स.		विवरण																								
1	प्लॉट क्रमांक	3 (महुपुरा बाउण्ड्री)																								
2	कार्यालय का नाम जहाँ प्लॉट आता है	खनि अभियन्ता बिजौलियाँ																								
3	प्लॉट का राजस्व ग्राम, तहसील जिला	महुपुरा, बिजौलिया, भीलवाडा																								
4	प्लॉट का क्षेत्रफल	1.00 हैक्टर																								
5	खनिज	सेण्डस्टोन																								
6	क्वारीलाईसेंस फीस	95,556																								
7	भूमि का प्रकार	राजकीय बिलानाम भूमि																								
8	प्लॉट के सीमास्तम्भों का अक्षांश एवं देशान्तर	<table border="1"><thead><tr><th>पिल्लर</th><th>अक्षांन्तर</th><th>देशान्तर</th></tr></thead><tbody><tr><td>A</td><td>25°4'18.92652''</td><td>75°19'51.85150''</td></tr><tr><td>B</td><td>25°4'19.17569''</td><td>75°19'51.87130''</td></tr><tr><td>C</td><td>25°4'19.31322''</td><td>75°19'50.19264''</td></tr><tr><td>D</td><td>25°4'22.23924''</td><td>75°19'52.19157''</td></tr><tr><td>E</td><td>25°4'20.95554''</td><td>75°19'54.34361''</td></tr><tr><td>F</td><td>25°4'20.89882''</td><td>75°19'56.12717''</td></tr><tr><td>G</td><td>25°4'18.69143''</td><td>75°19'54.71994''</td></tr></tbody></table>	पिल्लर	अक्षांन्तर	देशान्तर	A	25°4'18.92652''	75°19'51.85150''	B	25°4'19.17569''	75°19'51.87130''	C	25°4'19.31322''	75°19'50.19264''	D	25°4'22.23924''	75°19'52.19157''	E	25°4'20.95554''	75°19'54.34361''	F	25°4'20.89882''	75°19'56.12717''	G	25°4'18.69143''	75°19'54.71994''
पिल्लर	अक्षांन्तर	देशान्तर																								
A	25°4'18.92652''	75°19'51.85150''																								
B	25°4'19.17569''	75°19'51.87130''																								
C	25°4'19.31322''	75°19'50.19264''																								
D	25°4'22.23924''	75°19'52.19157''																								
E	25°4'20.95554''	75°19'54.34361''																								
F	25°4'20.89882''	75°19'56.12717''																								
G	25°4'18.69143''	75°19'54.71994''																								


खनि अभियन्ता
बिजौलियाँ

क्र.स.		विवरण																		
1	प्लॉट क्रमांक	4 (महुपुरा बाउण्ड्री)																		
2	कार्यालय का नाम जहाँ प्लॉट आता है	खनि अभियन्ता बिजौलियाँ																		
3	प्लॉट का राजस्व ग्राम, तहसील जिला	महुपुरा, बिजौलिया, भीलवाडा																		
4	प्लॉट का क्षेत्रफल	1.00 हैक्टर																		
5	खनिज	सेण्डस्टोन																		
6	क्वारीलाईसेंस फीस	95,556																		
7	भूमि का प्रकार	राजकीय बिलानाम भूमि																		
8	प्लॉट के सीमास्तम्भों का अक्षांश एवं देशान्तर	<table border="1"><thead><tr><th>पिल्लर</th><th>अक्षांन्तर</th><th>देशान्तर</th></tr></thead><tbody><tr><td>A</td><td>25°4'15.42786"</td><td>75°19'45.15875"</td></tr><tr><td>B</td><td>25°4'21.95328"</td><td>75°19'49.83638"</td></tr><tr><td>C</td><td>25°4'21.89557"</td><td>75°19'48.29903"</td></tr><tr><td>D</td><td>25°4'19.36513"</td><td>75°19'45.62635"</td></tr><tr><td>E</td><td>25°4'16.07116"</td><td>75°19'44.19155"</td></tr></tbody></table>	पिल्लर	अक्षांन्तर	देशान्तर	A	25°4'15.42786"	75°19'45.15875"	B	25°4'21.95328"	75°19'49.83638"	C	25°4'21.89557"	75°19'48.29903"	D	25°4'19.36513"	75°19'45.62635"	E	25°4'16.07116"	75°19'44.19155"
पिल्लर	अक्षांन्तर	देशान्तर																		
A	25°4'15.42786"	75°19'45.15875"																		
B	25°4'21.95328"	75°19'49.83638"																		
C	25°4'21.89557"	75°19'48.29903"																		
D	25°4'19.36513"	75°19'45.62635"																		
E	25°4'16.07116"	75°19'44.19155"																		


खनि अभियन्ता
बिजौलियाँ


क्र.स.		विवरण																					
1	प्लॉट क्रमांक	5 (महुपुरा बाउण्ड्री)																					
2	कार्यालय का नाम जहाँ प्लॉट आता है	खनि अभियन्ता बिजौलियाँ																					
3	प्लॉट का राजस्व ग्राम, तहसील जिला	महुपुरा, बिजौलिया, भीलवाडा																					
4	प्लॉट का क्षेत्रफल	1.00 हैक्टर																					
5	खनिज	सेण्डस्टोन																					
6	क्वारीलाईसेंस फीस	95,556																					
7	भूमि का प्रकार	राजकीय बिलानाम भूमि																					
8	प्लॉट के सीमास्तम्भों का अक्षांश एवं देशान्तर	<table border="1"><thead><tr><th>पिल्लर</th><th>अक्षांन्तर</th><th>देशान्तर</th></tr></thead><tbody><tr><td>A</td><td>25°4'25.71148"</td><td>75°20'00.89778"</td></tr><tr><td>B</td><td>25°4'25.47132"</td><td>75°20'5.70206"</td></tr><tr><td>C</td><td>25°4'26.29927"</td><td>75°20'7.66425"</td></tr><tr><td>D</td><td>25°4'23.68732"</td><td>75°20'10.14575"</td></tr><tr><td>E</td><td>25°4'24.48885"</td><td>75°20'3.58578"</td></tr><tr><td>F</td><td>25°4'24.56906"</td><td>75°20'1.23057"</td></tr></tbody></table>	पिल्लर	अक्षांन्तर	देशान्तर	A	25°4'25.71148"	75°20'00.89778"	B	25°4'25.47132"	75°20'5.70206"	C	25°4'26.29927"	75°20'7.66425"	D	25°4'23.68732"	75°20'10.14575"	E	25°4'24.48885"	75°20'3.58578"	F	25°4'24.56906"	75°20'1.23057"
पिल्लर	अक्षांन्तर	देशान्तर																					
A	25°4'25.71148"	75°20'00.89778"																					
B	25°4'25.47132"	75°20'5.70206"																					
C	25°4'26.29927"	75°20'7.66425"																					
D	25°4'23.68732"	75°20'10.14575"																					
E	25°4'24.48885"	75°20'3.58578"																					
F	25°4'24.56906"	75°20'1.23057"																					


खनि अभियन्ता
बिजौलियाँ



राजस्थान सरकार
कार्यालय खनि अभियन्ता, खान एवं भू-विज्ञान विभाग, बिजौलियाँ

क्र.स.		विवरण																					
1	प्लॉट क्रमांक	6 (महुपुरा बाउण्ड्री)																					
2	कार्यालय का नाम जहाँ प्लॉट आता है	खनि अभियन्ता बिजौलियाँ																					
3	प्लॉट का राजस्व ग्राम, तहसील जिला	महुपुरा, बिजौलिया, भीलवाडा																					
4	प्लॉट का क्षेत्रफल	1.2944 हैक्टर																					
5	खनिज	सेण्डस्टोन																					
6	क्वारीलाईसेंस फीस	1,23,686																					
7	भूमि का प्रकार	राजकीय बिलानाम भूमि																					
8	प्लॉट के सीमास्तम्भों का अक्षांश एवं देशान्तर	<table border="1"><thead><tr><th>पिल्लर</th><th>अक्षांन्तर</th><th>देशान्तर</th></tr></thead><tbody><tr><td>A</td><td>25°4'29.24922''</td><td>75°19'59.86724''</td></tr><tr><td>B</td><td>25°4'30.24724''</td><td>75°20'2.46662''</td></tr><tr><td>C</td><td>25°4'28.81910''</td><td>75°20'4.39327''</td></tr><tr><td>D</td><td>25°4'28.42117''</td><td>75°20'2.47919''</td></tr><tr><td>E</td><td>25°4'25.47132''</td><td>75°20'5.70206''</td></tr><tr><td>F</td><td>25°4'25.71148''</td><td>75°20'0.89778''</td></tr></tbody></table>	पिल्लर	अक्षांन्तर	देशान्तर	A	25°4'29.24922''	75°19'59.86724''	B	25°4'30.24724''	75°20'2.46662''	C	25°4'28.81910''	75°20'4.39327''	D	25°4'28.42117''	75°20'2.47919''	E	25°4'25.47132''	75°20'5.70206''	F	25°4'25.71148''	75°20'0.89778''
पिल्लर	अक्षांन्तर	देशान्तर																					
A	25°4'29.24922''	75°19'59.86724''																					
B	25°4'30.24724''	75°20'2.46662''																					
C	25°4'28.81910''	75°20'4.39327''																					
D	25°4'28.42117''	75°20'2.47919''																					
E	25°4'25.47132''	75°20'5.70206''																					
F	25°4'25.71148''	75°20'0.89778''																					


खनि अभियन्ता
बिजौलियाँ