

राजस्थान सरकार

निदेशालय खान एवं भूविज्ञान विभाग, राजस्थान, उदयपुर

क्रमांक: निदे/अ.ख.अ. नीलामी/नीलामी(ML IV)/2018/ 1435

दिनांक: 11.04.2018

ई-नीलामी विज्ञप्ति

सर्वसाधारण को सूचनार्थ प्रकाशित किया जाता है कि राजस्थान अप्रधान खनिज रियायत नियमावली, 2017 के अध्याय-III के अन्तर्गत अप्रधान खनिजों के खननपट्टों खुली ई-नीलामी (E-auction) के माध्यम से आवंटित किये जाने हैं, जिसके लिए इच्छुक बोलीदाता आवेदन शुल्क व बिड की प्रतिभूति राशि जमा कर ई-नीलामी में भाग ले सकता है। ई-नीलामी में भाग लेने वाले बोलीदाताओं को आवेदन शुल्क रूपया 7,500/- तथा बिड प्रतिभूति राशि (नीचे अंकित तालिका अनुसार) निर्धारित तिथि तक ई-नीलामी की सेवा प्रदाता कम्पनी एम.एस.टी.सी. लि. को जमा कराना आवश्यक होगा। आवंटित किये जाने वाले खनन पट्टों (प्लॉट) का विवरण एवं बोली की निर्धारित तिथियां व समय निम्नानुसार है :-

क्र. स.	कार्यालय का नाम जिसमें खनन प्लॉट स्थित हैं एवं प्लॉट क्रमांक:	खनन पट्टा (प्लॉट) का विवरण				प्लॉट का क्षेत्रफल (हेक्टेयर में)	खनिज का नाम	बिड प्रतिभूति राशि (रूपयों में)	आरक्षित राशि (रूपयों में)	बोली लगाने हेतु आवेदन शुल्क व बिड प्रतिभूति राशि जमा कराने की अंतिम तिथि	ऑनलाईन बोली की दिनांक	ऑनलाईन बोली का समय	एनेक्शर क्रमांक जहां प्लॉट का विस्तृत विवरण अंकित है। नोट:- एनेक्शर वेबसाईट पर अपलोड इस विज्ञप्ति के साथ संलग्न है।
		भूमि का प्रकार	राजस्व ग्राम	तहसील	जिला								
1	2	3	4	5	6	7	8	9	10	11	12	13	14
1	खनि अभियन्ता, आमेट प्लॉट क्रमांक: 28	राजकीय बिलानाम भूमि	लालजीकाखेडा	देवगढ	राजसमंद	3.00	ग्रेनाईट	360000	900000	07.05.2018	08.05.2018	10.00 एएम से 12.00 दोपहर तक	एनेक्शर-1
2	खनि अभियन्ता, आमेट प्लॉट क्रमांक: 29	राजकीय बिलानाम भूमि	लालजीकाखेडा	देवगढ	राजसमंद	3.00	ग्रेनाईट	360000	900000	07.05.2018	08.05.2018	10.00 एएम से 12.00 दोपहर तक	एनेक्शर- 2

3	खनि अभियन्ता, आमेट प्लॉट क्रमांक: 30	राजकीय बिलानाम भूमि	लालजीकाखेडा	देवगढ	राजसमंद	1.5020	ग्रेनाईट	180240	450600	07.05.2018	08.05.2018	10.00 एएम से 12.00 दोपहर तक	एनेक्शर-3
4	खनि अभियन्ता, आमेट प्लॉट क्रमांक: 35	राजकीय बिलानाम भूमि	अनोपपुरा	देवगढ	राजसमंद	2.1298	ग्रेनाईट	255600	639000	07.05.2018	08.05.2018	10.00 एएम से 12.00 दोपहर तक	एनेक्शर-4
5	खनि अभियन्ता, आमेट प्लॉट क्रमांक: 36	राजकीय बिलानाम भूमि	अनोपपुरा	देवगढ	राजसमंद	2.0771	ग्रेनाईट	249360	623400	07.05.2018	08.05.2018	10.00 एएम से 12.00 दोपहर तक	एनेक्शर-5
6	खनि अभियन्ता, आमेट प्लॉट क्रमांक: 37	राजकीय बिलानाम भूमि	अनोपपुरा	देवगढ	राजसमंद	2.1412	ग्रेनाईट	257040	642600	07.05.2018	08.05.2018	10.00 एएम से 12.00 दोपहर तक	एनेक्शर-6
7	खनि अभियन्ता, आमेट प्लॉट क्रमांक: 38	राजकीय बिलानाम भूमि	अनोपपुरा	देवगढ	राजसमंद	2.2739	ग्रेनाईट	272880	682200	07.05.2018	08.05.2018	10.00 एएम से 12.00 दोपहर तक	एनेक्शर-7
8	खनि अभियन्ता, आमेट प्लॉट क्रमांक: 39	राजकीय बिलानाम भूमि	अनोपपुरा	देवगढ	राजसमंद	2.1298	ग्रेनाईट	255600	639000	07.05.2018	08.05.2018	10.00 एएम से 12.00 दोपहर तक	एनेक्शर-8
9	खनि अभियन्ता, आमेट प्लॉट क्रमांक: 40	राजकीय बिलानाम भूमि	अनोपपुरा	देवगढ	राजसमंद	1.4636	ग्रेनाईट	175680	439200	07.05.2018	08.05.2018	03.00 पीएम से 05.00 पीएम तक	एनेक्शर-9
10	खनि अभियन्ता, कोटा प्लॉट क्रमांक: 1	राजकीय बिलानाम भूमि	पाचडा	दिगोद	कोटा	1.00	मैसेनरी स्टोन	100000	150000	07.05.2018	08.05.2018	03.00 पीएम से 05.00 पीएम तक	एनेक्शर-10
11	खनि अभियन्ता, कोटा प्लॉट क्रमांक: 2	राजकीय बिलानाम भूमि	पाचडा	दिगोद	कोटा	1.00	मैसेनरी स्टोन	100000	150000	07.05.2018	08.05.2018	03.00 पीएम से 05.00 पीएम तक	एनेक्शर-11
12	खनि अभियन्ता, कोटा प्लॉट क्रमांक: 3	राजकीय बिलानाम भूमि	पाचडा	दिगोद	कोटा	1.00	मैसेनरी स्टोन	100000	150000	07.05.2018	08.05.2018	03.00 पीएम से 05.00 पीएम तक	एनेक्शर-12

13	खनि अभियन्ता, कोटा प्लॉट क्रमांक: 4	राजकीय बिलानाम भूमि	पाचडा	दिगोद	कोटा	1.00	मैसेनरी स्टोन	100000	150000	07.05.2018	08.05.2018	03.00 पीएम से 05.00 पीएम तक	एनेक्शर-13
14	खनि अभियन्ता, कोटा प्लॉट क्रमांक: 5	राजकीय बिलानाम भूमि	पाचडा	दिगोद	कोटा	1.00	मैसेनरी स्टोन	100000	150000	07.05.2018	08.05.2018	03.00 पीएम से 05.00 पीएम तक	एनेक्शर-14
15	खनि अभियन्ता, कोटा प्लॉट क्रमांक: 6	राजकीय बिलानाम भूमि	पाचडा	दिगोद	कोटा	1.00	मैसेनरी स्टोन	100000	150000	07.05.2018	08.05.2018	03.00 पीएम से 05.00 पीएम तक	एनेक्शर-15
16	खनि अभियन्ता, अजमेर प्लॉट क्रमांक: 33	राजकीय बिलानाम भूमि	डांग	अराई	अजमेर	1.00	ग्रेनाईट	120000	300000	08.05.2018	09.05.2018	10.00 एएम से 12.00 दोपहर तक	एनेक्शर-16
17	खनि अभियन्ता, अजमेर प्लॉट क्रमांक: 34	राजकीय बिलानाम भूमि	डांग	अराई	अजमेर	1.00	ग्रेनाईट	120000	300000	08.05.2018	09.05.2018	10.00 एएम से 12.00 दोपहर तक	एनेक्शर-17
18	खनि अभियन्ता, अजमेर प्लॉट क्रमांक: 35	राजकीय बिलानाम भूमि	डांग	अराई	अजमेर	1.00	ग्रेनाईट	120000	300000	08.05.2018	09.05.2018	10.00 एएम से 12.00 दोपहर तक	एनेक्शर-18
19	खनि अभियन्ता, अजमेर प्लॉट क्रमांक: 36	राजकीय बिलानाम भूमि	डांग	अराई	अजमेर	1.00	ग्रेनाईट	120000	300000	08.05.2018	09.05.2018	10.00 एएम से 12.00 दोपहर तक	एनेक्शर-19
20	खनि अभियन्ता, अजमेर प्लॉट क्रमांक: 37	राजकीय बिलानाम भूमि	डांग	अराई	अजमेर	1.00	ग्रेनाईट	120000	300000	08.05.2018	09.05.2018	10.00 एएम से 12.00 दोपहर तक	एनेक्शर-20
21	खनि अभियन्ता, अजमेर प्लॉट क्रमांक: 38	राजकीय बिलानाम भूमि	डांग	अराई	अजमेर	1.00	ग्रेनाईट	120000	300000	08.05.2018	09.05.2018	10.00 एएम से 12.00 दोपहर तक	एनेक्शर-21
22	खनि अभियन्ता, अजमेर प्लॉट क्रमांक: 39	राजकीय बिलानाम भूमि	डांग	अराई	अजमेर	1.00	ग्रेनाईट	120000	300000	08.05.2018	09.05.2018	10.00 एएम से 12.00 दोपहर तक	एनेक्शर-22

23	खनि अभियन्ता, अजमेर प्लॉट क्रमांक: 40	राजकीय बिलानाम भूमि	डांग	अराई	अजमेर	1.00	ग्रेनाईट	120000	300000	08.05.2018	09.05.2018	10.00 एएम से 12.00 दोपहर तक	एनेक्शर- 23
24	खनि अभियन्ता, अजमेर प्लॉट क्रमांक: 41	राजकीय बिलानाम भूमि	डांग	अराई	अजमेर	1.00	ग्रेनाईट	120000	300000	08.05.2018	09.05.2018	03.00 पीएम से 05.00 पीएम तक	एनेक्शर-24
25	खनि अभियन्ता, अजमेर प्लॉट क्रमांक: 42	राजकीय बिलानाम भूमि	डांग	अराई	अजमेर	1.00	ग्रेनाईट	120000	300000	08.05.2018	09.05.2018	03.00 पीएम से 05.00 पीएम तक	एनेक्शर-25
26	खनि अभियन्ता, अजमेर प्लॉट क्रमांक: 43	राजकीय बिलानाम भूमि	डांग	अराई	अजमेर	1.00	ग्रेनाईट	120000	300000	08.05.2018	09.05.2018	03.00 पीएम से 05.00 पीएम तक	एनेक्शर-26
27	खनि अभियन्ता, अजमेर प्लॉट क्रमांक: 45	राजकीय बिलानाम भूमि	डांग	अराई	अजमेर	1.00	ग्रेनाईट	120000	300000	08.05.2018	09.05.2018	03.00 पीएम से 05.00 पीएम तक	एनेक्शर-27
28	खनि अभियन्ता, अजमेर प्लॉट क्रमांक: 46	राजकीय बिलानाम भूमि	डांग	अराई	अजमेर	1.00	ग्रेनाईट	120000	300000	08.05.2018	09.05.2018	03.00 पीएम से 05.00 पीएम तक	एनेक्शर-28
29	खनि अभियन्ता, अजमेर प्लॉट क्रमांक: 47	राजकीय बिलानाम भूमि	डांग	अराई	अजमेर	1.00	ग्रेनाईट	120000	300000	08.05.2018	09.05.2018	03.00 पीएम से 05.00 पीएम तक	एनेक्शर--29
30	खनि अभियन्ता, अजमेर प्लॉट क्रमांक: 48	राजकीय बिलानाम भूमि	डांग	अराई	अजमेर	1.00	ग्रेनाईट	120000	300000	08.05.2018	09.05.2018	03.00 पीएम से 05.00 पीएम तक	एनेक्शर-30
31	सहायक खनि अभियन्ता, दौसा प्लॉट क्रमांक: 1	राजकीय बिलानाम भूमि	बालाहेडा	बसवा	दौसा	1.00	चेजा पत्थर	100000	150000	08.05.2018	09.05.2018	03.00 पीएम से 05.00 पीएम तक	एनेक्शर-31

अ महत्वपूर्ण बिंदु:-

1 उक्त वर्णित खनन पट्टों की अवधि संविदा पंजियन दिनांक से 50 वर्ष के लिये होगी।



- 2 आंवटित किये जाने वाले प्लॉटों की लोकेशन एवं अन्य सूचनाएँ उपरोक्त तालिका अनुसार एनेक्शर 1 से एनेक्शर 31 पर हैं। उक्त सूचना विभागीय वेबसाइट www.mines.rajasthan.gov.in पर तथा सेवा प्रदाता की वेबसाइट www.mstcccommerce.com पर भी उपलब्ध है, जहां से डाउनलोड की जा सकती है। नीलाम किये जा रहे खनन प्लॉट जहाँ है, जैसे है के आधार पर नीलाम किए जा रहे हैं। बोलीदाता सीमा स्तम्भों के अक्षान्तर एवं देशान्तर के आधार पर प्लॉट का निरीक्षण अपने स्तर पर करेगा। प्लॉट की स्थिति, उपलब्ध खनिज, पहुंच के रास्ते एवं अन्य आधारभूत सुविधाओं इत्यादि बाबत बोलीदाता पूर्ण रूप से बोली लगाने से पूर्व स्वयं को आश्चर्य करेगा। इस संबंध में किसी प्रकार की आपत्ति/शिकायतें बाद में स्वीकार नहीं की जायेगी।
- 3 ई-नीलामी प्रीमियम राशि की होगी तथा प्रीमियम राशि खननपट्टा अवधि में केवल एक बार जमा करानी होगी। उच्चतम बोलीदाता को प्रीमियम की राशि राजस्थान अप्रधान खनिज रियायत नियमावली, 2017 के नियम 13 के तहत 4 किशतों में जमा करानी होगी। प्रथम किशत (बोली राशि की 40 प्रतिशत राशि के बराबर) ई-ऑक्शन पूर्ण होने की तिथि से 15 दिन में जमा करानी होगी, द्वितीय किशत (बोली राशि की 20 प्रतिशत राशि के बराबर) संविदा निष्पादन के पूर्व, तृतीय किशत (बोली राशि की 20 प्रतिशत राशि के बराबर) खनन पट्टा के द्वितीय वर्ष के प्रारंभ में व अंतिम किशत (बोली राशि की 20 प्रतिशत राशि के बराबर) तृतीय वर्ष के प्रारंभ में जमा करानी होगी। उक्त प्रीमियम राशि का समायोजन स्थिर भाटक, रॉयल्टी इत्यादि में नहीं होगा।
- 4 खननपट्टे का आंवटन एवं ई-ऑक्शन की प्रक्रिया राजस्थान अप्रधान खनिज रियायत नियमावली 2017 एवं इसके तहत जारी विज्ञप्ति के अंतर्गत होगी।
- 5 यदि भविष्य में उक्त विज्ञप्ति के सम्बन्ध में कोई परिवर्तन किया जाता है तो इसकी सूचना विभागीय वेबसाइट व सेवा प्रदाता एम.एस.टी.सी. की वेबसाइट पर दी जावेगी। इसका प्रकाशन समाचार पत्रों में अलग से नहीं किया जावेगा।
- 6 प्रत्येक प्लॉटों की ई-नीलामी हेतु कम से कम 2 बोलीदाताओं का होना आवश्यक है। यदि एक बोलीदाता द्वारा ही नीलामी में भाग लिया जावेगा तो इसे नीलामी होना नहीं मानते हुये एकल बोलीदाता को उच्चतम बोलीदाता घोषित नहीं किया जावेगा।

ब बोलीदाता के लिए बोली में भाग लेने की प्रक्रिया:-

- 1 ई-नीलामी प्रक्रिया में भाग लेने के इच्छुक व्यक्तियों को www.mstcccommerce.com के पोर्टल से पंजीयन कराना होगा। यदि किसी व्यक्ति / फर्म / कम्पनी ने पूर्व में ही एमएसटीसी के पोर्टल में पंजीयन करा रखा है तो उन्हें पुनः पंजीयन कराने की आवश्यकता नहीं है। पंजीयन हेतु पोर्टल के होम पेज में उपलब्ध पंजीयन मार्गदर्शिका (मैन्युअल) अथवा एमएसटीसी के फोन नंबर पर आवश्यकतानुसार मदद ली जा सकती है।
- 2 ई-नीलामी की प्रक्रिया के संबंध में अधिक जानकारी प्राप्त करने के लिये सेवा प्रदाता की वेबसाइट पर एवं उनके किसी भी कार्यालय में संपर्क किया जा सकता है। जयपुर कार्यालय का पता सीएफ/02, प्रथम तल, नेहरू प्लेस कॉम्प्लेक्स, टोंक रोड, जयपुर है व फोन न. 0141-2742208 है।
- 3 पंजीयन प्रक्रिया के वक्त पंजीयनकर्ता के पास वैध ई-मेल आईडी और डिजिटल सिग्नेचर सर्टिफिकेट (डीएससी) होना आवश्यक है उक्त सर्टिफिकेट साइनिंग टाइप एवं न्यूनतम क्लास-1 का होना चाहिए। डिजिटल सिग्नेचर सर्टिफिकेट प्राप्त करने की प्रक्रिया वेबसाइट www.eproc.rajasthan.gov.in पर दी गई है। डिजिटल सिग्नेचर सर्टिफिकेट के पासवर्ड की गोपनीयता बोलीदाता को ही रखनी होगी।
- 4 पंजीयन हेतु ऑनलाईन रजिस्ट्रेशन फार्म भरने के बाद एम.एस.टी.सी. द्वारा आवश्यक दस्तावेजों की सूची (जैसे पैन कॉड, एड्रेस प्रुफ, बैंक अकाउंट नम्बर, बैंक से हस्ताक्षर का प्रमाणीकरण, डी.एस.सी. सीरियल नम्बर, फर्म / कम्पनी होने की दशा में अधिकृत व्यक्ति का पैन कार्ड एवं एड्रेस प्रुफ, रजिस्ट्रेशन फीस 10000/- व जी.एस.टी. जमा कराने पर जारी यू.टी.आर. नम्बर) बोलीदाता को उसके ई-मेल आई.डी. पर भिजवाई जावेगी। बोलीदाता को रजिस्ट्रेशन फीस जमा कराते हुये दस्तावेज एम.एस.टी.सी. को ई-मेल से भिजवाने होंगे।

स ई-नीलामी की प्रक्रिया



1. ई नीलामी में भाग लेने हेतु बोलीदाता द्वारा सर्वप्रथम अपने डिजिटल सिग्नेचर बनवाकर एमएसटीसी में पंजीयन कराने के उपरान्त नीलामी विज्ञप्ति में अंकित निर्धारित समय व तिथि तक आवेदन शुल्क एवं बिड सिक्यूरिटी जमा करा देने पर ऑनलाईन बोली में भाग ले सकेंगे। बोलीदाता के लिए यह आवश्यक नहीं है कि वह प्रत्येक प्लॉट के लिए अलग अलग आवेदन शुल्क व बिड सिक्यूरिटी जमा कराये। बोलीदाता द्वारा एक लम्पसम राशि भी जमा करवाई जा सकती है जिसमें से वह जिस-जिस प्लॉट हेतु बोली लगायेगा, उस प्लॉट के अनुसार आवेदन शुल्क व बिड सिक्यूरिटी राशि लम्पसम राशि में से कम होती जायेगी।
2. बोलीदाता द्वारा आवेदन शुल्क एवं बिड सिक्यूरिटी जमा कराने पर यह माना जावेगा कि बोलीदाता द्वारा ई नीलामी की शर्तें एवं आर.एम.एम.सी.आर., 2017 के प्रावधानों का ध्यान पूर्वक अवलोकन एवं अध्ययन कर लिया गया है। बोली प्रस्तुत करने में किसी भी असावधानी, गलती अथवा कमी हेतु बोलीदाता रवंय जिम्मेदार होगा।
3. बोलीदाता द्वारा डिजिटल हस्ताक्षर (डीएससी जिसके सिरियल नम्बर बोलीदाता द्वारा एमएसटीसी को दिये गये हैं) से ही बोली प्रस्तुत की जा सकेगी।
4. बोली प्रिमियम की आरक्षित दर (रिजर्व प्राईज) जो कि कॉलम संख्या 10 में अंकित है, से कम स्वीकार नहीं की जायेगी।
5. बोलीदाता अपनी बोली नीलामी पूर्ण होने से पूर्व कितनी भी बार बढ़ा सकता है। नीलामी समाप्ति के निर्धारित समय से आठ मिनट के अन्दर यदि कोई बोली प्राप्त होती है तो बोली का समय, बोली प्रस्तुत करने के समय से आठ मिनट स्वतः ही बढ़ जावेगा। यह प्रक्रिया तब तक जारी रहेगी जब तक अंतिम आठ मिनट में कोई बोली प्राप्त नहीं होती है। बोली 5000 रूपये के गुणांक (multiple) में बढ़ाई जा सकेगी।
6. उच्चतम बोलीदाता का चयन कम्प्यूटर सिस्टम द्वारा स्वतः किया जावेगा, जिसकी सूचना सेवा प्रदाता द्वारा ऐसे बोलीदाता को भेजी जावेगी।
7. सफल बोलीदाता को बोली समाप्ति के 15 दिवस में लगाई गई बोली राशि का 40 प्रतिशत राशि के बराबर राशि जमा कराते हुए एवं निम्न दस्तावेज प्रस्तुत करने आवश्यक होंगे :-
 - i. बोलीदाता के नाम अथवा उसके परिवारजनों के नाम अथवा उसके जोईन्ट इन्ट्रेस्ट में वर्तमान में अथवा पूर्व में कोई ठेका/खनन पट्टा/क्वारी लाईसेंस धृत रहा हो तो संबंधित सभी खनि अभियन्ता/सहायक खनि अभियन्ता कार्यालयों द्वारा जारी नो-ड्यूज प्रमाण पत्रों जो कि ई-नीलामी विज्ञप्ति तिथि से 6 माह से अधिक पुराना ना हो प्रस्तुत करना होगा।
 - ii. विभागीय ना बकाया के संबंध में शपथ-पत्र:- यदि बोलीदाता के नाम अथवा उसके परिवारजनों के नाम व उसके जोईन्ट इन्ट्रेस्ट में पूर्व में या वर्तमान में कोई ठेका/खनन पट्टा/क्वारी लाईसेंस धृत नहीं रहा हो तो, इस संबंध में नोटरी सत्यापित शपथ पत्र रूपया 100/- के स्टाम्प पेपर की स्केन प्रति देनी है। शपथ पत्र के प्रारूप अ,ब,स,द,ई वेबसाईट पर अपलोड है। जो भी लागू हो उसी अनुसार शपथ-पत्र तैयार किया जावे।
 1. यदि बोलीदाता Individual (व्यक्ति) हो तो प्रारूप अ में शपथ पत्र प्रस्तुत करना है।
 2. यदि बोलीदाता भागीदारी फर्म हो तो प्रत्येक भागीदार को पृथक पृथक प्रारूप ब में तथा फर्म के पॉवर ऑफ एटोर्नी होल्डर को प्रारूप स में फर्म का शपथ पत्र प्रस्तुत करना है।
 3. यदि बोलीदाता कम्पनी हो तो प्रत्येक निदेशक को पृथक पृथक प्रारूप द में तथा कम्पनी के अधिकृत व्यक्ति को प्रारूप ई में कम्पनी का शपथ पत्र प्रस्तुत करना है।
 नोट-शपथ पत्र के प्रारूप अ, ब तथा द में बिन्दु संख्या 2 एवं शपथ पत्र के प्रारूप स तथा ई में बिन्दु संख्या 3 में जो लागू हो, वहीं शपथ पत्र में अंकित किया जावे।
 - iii. बोलीदाता कम्पनी होने की दशा में कम्पनी का मेमोरेन्डम एण्ड आर्टिकल्स ऑफ एसोसिएशन एवं सर्टिफिकेट ऑफ इन्कोर्पोरेशन की प्रति।
 - iv. बोलीदाता फर्म होने की दशा में फर्म का रजिस्ट्रेशन प्रमाण पत्र एवं पार्टनरशिप डीड की प्रति।
 - v. आवेदक फर्म होने पर पॉवर ऑफ एटोर्नी (आरएमएमसीआर 2017 के फार्म नम्बर 4 में) की प्रति तथा आवेदक के कम्पनी होने पर अधिकृत व्यक्ति के बोर्ड रिजोल्यूशन की प्रति।
 - vi. PAN card / TIN की प्रति।
 - vii. एड्रेस प्रुफ हेतु आधार कार्ड/ड्राईविंग लाईसेंस/मतदाता पहचान पत्र इत्यादि की प्रति।
 - viii. ईमेल एड्रेस एवं मोबाईल नंबर साधारण कागज या लेटर पेड पर अंकित करते हुये।




यदि सफल बोलीदाता द्वारा निर्धारित 15 दिवस की अवधि में उक्त राशि एवं दरतावेज जमा नहीं कराये जाते हैं, तो उसकी जमा बिड प्रतिभूति राशि जब्त करते हुये आगामी पांच वर्षों हेतु ई ऑक्शन में भाग लेने से डिबार किया जायेगा एवं उसके नीचे के बोलीदाताओं को क्रमिक रूप में प्राप्त उच्चतम बोली पर प्लॉट लेने हेतु अवसर दिया जायेगा।

8 ई नीलामी प्रक्रिया के बिन्दु संख्या 7 की पूर्ण पालना कर देने पर बोलीदाता को मंशा पत्र जारी किया जावेगा, जिसमें वर्णित समयावधि में माईनिंग प्लान, ई.सी. परफोरमेंस सिक्यूरिटी आदि जमा कराना होगा।

नोट (1) अन्य बोलीदाताओं को उनकी बिड प्रतिभूति राशि का रिफण्ड उच्चतम बोलीदाता द्वारा बोली की प्रथम किश्त जमा करा देने पर कर दिया जायेगा। नीलामी शुल्क नोन रिफण्डेबल है।

(2) सफल बोलीदाता को उसकी बिड प्रतिभूति राशि उसके द्वारा परफोरमेंस सिक्यूरिटी जमा कराने के पश्चात एमएसटीसी द्वारा तीन दिन में लौटा दी जावेगी।


(एन.के. कोठारी)

अतिरिक्त निदेशक (खान) मु.

क्रमांक: निदे/अ.ख.अ. नीलामी/नीलामी(ML IV)/2018/1436-1501

दिनांक: 11.04.2018

प्रतिलिपि :-

1 श्री दिनेश कुमार मील, Dy. Manager, MSTC LTD Jaipur को भेजकर लेख है कि उक्त विज्ञप्ति का प्रकाशन एम एस टी सी की वेबसाइट पर आज ही किया जाना सुनिश्चित करें।

2 नोडल अधिकारी, डीएमजीओएमएस, के का उदयपुर को भेजकर लेख है कि उक्त विज्ञप्ति का प्रकाशन विभागीय वेबसाइट पर आज ही किया जाना सुनिश्चित करें।

3 नोटिस बोर्ड, निदेशालय खान एवं भूविज्ञान विभाग, राजस्थान, उदयपुर।

4 निम्न को उनके कार्यालय के नोटिस बोर्ड पर चस्पा करने हेतु :-

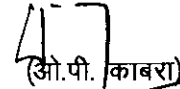
अ- अतिरिक्त निदेशक (खान) उदयपुर/जयपुर/जोधपुर/कोटा।

ब - अतिरिक्त निदेशक (भूविज्ञान) जयपुर।

स -- अधीक्षण खनि अभियंता - उदयपुर/जयपुर/जोधपुर/कोटा/बीकानेर/भरतपुर/अजमेर/भीलवाडा/राजसमंद।

द -- खनि अभियन्ता, जयपुर/अजमेर/सीकर/मकराना/भरतपुर/करौली/धौलपुर /अलवर/कोटा/रामगंजमण्डी/बून्दी-1/II/जोधपुर/सिरोही/बीकानेर/नागौर/सोजत/उदयपुर/राजसमन्द-1/II/आमेट/भीलवाडा/चित्तोडगढ/प्रतापगढ/बिजौलिया/झुंझुनू/ब्यावर/जालोर/बाडमेर/श्रीगंगानगर/डुंगरपुर/बांसवाडा/जैसलमेर।


ई -सहायक खनि अभियन्ता, टौक/कोटपुतली/झालावाड/बालेसर/गोटन/सलूमबर/ऋषभदेव/निम्बाहेडा/सवाईमाधोपुर/बारा/दौसा/रूपवास/हनुमानगढ/चुरु/नीमकाथाना/सावर।


(ओ.पी. काबरा)

अधीक्षण खनि अभियन्ता (नी.प्र.)


राजस्थान-सरकार
कार्यालय खनि अभियन्ता, खान एवं भू-विज्ञान विभाग, आमेट जिला राजसमन्द (राज.)

क्र.स.	विवरण		
1	प्लॉट क्रमांक 28		
2	खनिज ग्रेनाइट		
3	कार्यालय का नाम जहाँ प्लॉट आता है खनि अभियन्ता, आमेट		
4	प्लॉट का राजस्व ग्राम, तहसील, जिला लाल जी का खेड़ा, देवगढ़, राजसमंद		
5	प्लॉट का क्षेत्रफल 3.00 हैक्टर		
6	स्थिरभाटक 1,80,000/- Rs - वार्षिक		
7	भूमि का प्रकार राजस्व ग्राम लाल जी का खेड़ा, तहसील देवगढ़, जिला राजसमंद की बिलानाम आराजी नम्बर 26		
8	प्लॉट के सीमा स्तम्भों के अक्षान्तर व देशान्तर		
	सीमा स्तम्भ	अक्षान्तर	देशान्तर
	A	25°29'26.92664"	73°58'24.35763"
	B	25°29'20.83833"	73°58'29.68225"
	C	25°29'18.27497"	73°58'23.46821"
	D	25°29'21.71062"	73°58'23.04081"
E	25°29'26.00871"	73°58'21.90897"	


खनि अभियन्ता,
आमेट


राजस्थान-सरकार
कार्यालय खनि अभियन्ता, खान एवं भू-विज्ञान विभाग, आमेट जिला राजसमन्द (राज.)

क स		टिक्करण		
1	प्लॉट क्रमांक	29		
2	खनिज	ग्रनाइट		
3	कार्यालय का नाम जहां प्लॉट आता है	खनि अभियन्ता, आमेट		
4	प्लॉट का राजस्व ग्राम, तहसील, जिला	लाल जी का खेड़ा, देवगढ़, राजसमंद		
5	प्लॉट का क्षेत्रफल	3.00 हेक्टर		
6	स्थिरभाटक	1,80,000/- RS- वर्जिन		
7	भूनि का प्रकार	राजस्व ग्राम लाल जी का खेड़ा, तहसील देवगढ़, जिला राजसमंद की बिलानाम आराजी नम्बर 26		
8	प्लॉट के सीमा स्तम्भों के अक्षान्तर व देशान्तर	अक्षान्तर	देशान्तर	
		A	25°29'20.40810"	73°58'28.63928"
		B	25°29'14.28901"	73°58'30.59683"
		C	25°29'12.67716"	73°58'30.29778"
		D	25°29'14.89231"	73°58'23.79046"
		E	25°29'18.27497"	73°58'23.46821"


खनि अभियन्ता,
आमेट

राजस्थान-सरकार
कार्यालय खनि अभियन्ता, खान एवं भू-विज्ञान विभाग, आमेट जिला राजसमन्द (राज.)


क्र.सं.	विवरण		
1	प्लॉट क्रमांक 30		
2	खनिज ग्रेनाइट		
3	कार्यालय का नाम जहां प्लॉट आता है खनि अभियन्ता, आमेट		
4	प्लॉट का राजस्व ग्राम, तहसील, जिला लाल जी का खेड़ा, देवगढ, राजसमंद		
5	प्लॉट का क्षेत्रफल 1.5020 हेक्टर		
6	स्थिरभाटक 90,120/- RS बाकि		
7	भूमि का प्रकार राजस्व ग्राम लाल जी का खेड़ा, तहसील देवगढ, जिला: राजसमंद की बिलानाम आराजी नम्बर 26		
8	प्लॉट के सीमा स्तम्भों के अक्षान्तर व देशान्तर		
	सीमा स्तम्भ	अक्षान्तर	देशान्तर
	A	25°29'20.84020"	73°58'29.68010"
	B	25°29'19.29012"	73°58'31.76032"
	C	25°29'17.36123"	73°58'35.28012"
	D	25°29'16.86012"	73°58'35.30012"
	E	25°29'17.15120"	73°58'33.72123"
	F	25°29'14.68121"	73°58'30.52123"
G	25°29'20.40810"	73°58'28.63928"	


खनि अभियन्ता,
आमेट

एनेक्शर-4


राजस्थान-सरकार
कार्यालय खनि अभियन्ता, खान एवं भू-विज्ञान विभाग, आमेट जिला राजसमन्द (राज.)

क स	विवरण
1	प्लॉट क्रमांक 35
2	खनिज ग्रेनाइट
3	कार्यालय का नाम जहाँ प्लॉट आता है खनि अभियन्ता, आमेट
4	प्लॉट का राजस्व ग्राम, तहसील, जिला राजस्व ग्राम अनोपपुरा, तहसील देवगढ, जिला राजसमंद
5	प्लॉट का क्षेत्रफल 2.1298 हेक्टर
6	स्थिरभाटक 1,27,800/- Rs वार्षिक
7	भूमि का प्रकार राजस्व ग्राम अनोपपुरा, तहसील देवगढ, जिला राजसमंद की बिलानाम आराजी नम्बर 1/1
8	प्लॉट के सीमा स्तम्भों के अक्षान्तर व देशान्तर
	सीमा स्तम्भ अक्षान्तर देशान्तर
	A 25°29'06.33795" 73°58'25.88069"
	B 25°29'06.28782" 73°58'18.72095"
	C 25°29'09.72926" 73°58'16.02217"
	D 25°29'09.77943" 73°58'23.18196"


खनि अभियन्ता,
आमेट

राजस्थान-सरकार
कार्यालय खनि अभियन्ता, खान एवं भू-विज्ञान विभाग, आमेट जिला राजसमन्द (राज.)


क्र.सं.	विवरण		
1	प्लॉट क्रमांक 36		
2	खनिज ग्रेनाईट		
3	कार्यालय का नाम जहाँ प्लॉट आता है खनि अभियन्ता, आमेट		
4	प्लॉट का राजस्व ग्राम, तहसील, जिला राजस्व ग्राम अनोपपुरा, तहसील देवगढ, जिला राजसमंद		
5	प्लॉट का क्षेत्रफल 2.0771 हेक्टर		
6	स्थिरभाटक 1,24,680/- RS - चार्जिङ		
7	भूमि का प्रकार राजस्व ग्राम अनोपपुरा, तहसील देवगढ, जिला राजसमंद की विलानाम आराजी नम्बर 1/1		
8	प्लॉट के सीमा स्तम्भों के अक्षान्तर व देशान्तर		
	सीमा स्तम्भ	अक्षान्तर	देशान्तर
	A	25°29'09.77943"	73°58'23.18196"
	B	25°29'09.72926"	73°58'16.02217"
	C	25°29'12.68042"	73°58'13.70782"
	D	25°29'13.52172"	73°58'17.90872"
E	25°29'13.71510"	73°58'19.48611"	


खनि अभियन्ता,
आमेट

एन०२१५-६

राजस्थान-सरकार
कार्यालय खनि अभियन्ता, खान एवं भू-विज्ञान विभाग, आमेट जिला राजसमन्द (राज.)


क.स.	विवरण			
1	प्लॉट क्रमांक	37		
2	खनिज	ग्रेनाइट		
3	कार्यालय का नाम जहां प्लॉट आता है	खनि अभियन्ता, आमेट		
4	प्लॉट का राजस्व ग्राम, तहसील, जिला	राजस्व ग्राम अनोपपुरा, तहसील देवगढ, जिला राजसमंद		
5	प्लॉट का क्षेत्रफल	2.1412 हैक्टर		
6	स्थिरभाटक	1,20,520/- RS (ला०१५)		
7	भूमि का प्रकार	राजस्व ग्राम अनोपपुरा, तहसील देवगढ, जिला राजसमंद की बिलानाम आराजी नम्बर 1/1		
8	प्लॉट के सीमा स्तम्भों के अक्षान्तर व देशान्तर	सीमा स्तम्भ	अक्षान्तर	देशान्तर
		A	25°29'09.77943"	73°58'23.18195"
		B	25°29'13.71510"	73°58'19.48611"
		C	25°29'14.12213"	73°58'22.80630"
		D	25°29'14.89231"	73°58'23.79046"
		E	25°29'13.89231"	73°58'26.72659"
		F	25°29'09.80447"	73°58'26.76186"


खनि अभियन्ता,
आमेट

एनेक्शर-7


राजस्थान-सरकार
कार्यालय खनि अभियन्ता, खान एवं भू-विज्ञान विभाग, आमेट जिला राजसमन्द (राज.)

क्र.सं.	विवरण		
1	प्लॉट क्रमांक 38		
2	खनिज ग्रेनाइट		
3	कार्यालय का नाम जहां प्लॉट आता है खनि अभियन्ता, आमेट		
4	प्लॉट का राजस्व ग्राम, तहसील, जिला राजस्व ग्राम अनोपपुरा, तहसील देवगढ, जिला राजसमंद		
5	प्लॉट का क्षेत्रफल 2.2739 हैक्टर		
6	स्थिरभाटक 1,36,440/- RS-पार्लिक		
7	भूमि का प्रकार राजस्व ग्राम अनोपपुरा, तहसील देवगढ, जिला राजसमंद की बिलानाम आराजी नम्बर 1/1		
8	प्लॉट के सीमा स्तम्भों के अक्षान्तर व देशान्तर		
	सीमा स्तम्भ	अक्षान्तर	देशान्तर
	A	25°29'09.80447"	73°58'26.76186"
	B	25°29'13.89050"	73°58'26.72659"
	C	25°29'12.67718"	73°58'30.29778"
	D	25°29'12.85101"	73°58'30.62102"
	E	25°29'11.26121"	73°58'36.46212"
F	25°29'09.66001"	73°58'36.02120"	


खनि अभियन्ता,
आमेट


राजस्थान-सरकार
कार्यालय खनि अभियन्ता, खान एवं भू-विज्ञान विभाग, आमेट जिला राजसमन्द (राज.)

क स		विवरण		
1	प्लॉट क्रमांक	39		
2	खनिज	ग्रेनाइट		
3	कार्यालय का नाम जहां प्लॉट आता है	खनि अभियन्ता, आमेट		
4	प्लॉट का राजस्व ग्राम, तहसील, जिला	राजस्व ग्राम अनोपपुरा, तहसील देवगढ, जिला राजसमन्द		
5	प्लॉट का क्षेत्रफल	2.1298 हैक्टर		
6	स्थिरभाटक	1,27,800/- RS- चार्जिड		
7	भूमि का प्रकार	राजस्व ग्राम अनोपपुरा, तहसील देवगढ, जिला राजसमन्द की बिलानाम आराजी नम्बर 1/1		
8	प्लॉट के सीमा स्तम्भों के अक्षान्तर व देशान्तर	सीमा स्तम्भ	अक्षान्तर	देशान्तर
		A	25°29'06.33795"	73°58'25.88069"
		B	25°29'09.77943"	73°58'23.18196"
		C	25°29'09.82950"	73°58'30.34176"
		D	25°29'06.38799"	73°58'33.04043"


खनि अभियन्ता,
आमेट

राजस्थान-सरकार
कार्यालय खनि अभियन्ता, खान एवं भू-विज्ञान विभाग, आमेट जिला राजसमन्द (राज.)

क स		विवरण		
1	प्लॉट क्रमांक	40		
2	खनिज	ग्रेनाइट		
3	कार्यालय का नाम जहाँ प्लॉट आता है	खनि अभियन्ता, आमेट		
4	प्लॉट का राजस्व ग्राम, तहसील, जिला	राजस्व ग्राम अनोपपुरा, तहसील देवगढ, जिला राजसमंद		
5	प्लॉट का क्षेत्रफल	1.4636 हेक्टर		
6	स्थिरभाटक	87,840/- RS अर्थिक		
7	भूमि का प्रकार	राजस्व ग्राम अनोपपुरा, तहसील देवगढ, जिला राजसमंद की बिलानाम आराजी नम्बर 1/1		
9	प्लॉट के सीमा स्तम्भों के अक्षान्तर व देशान्तर	सीमा स्तम्भ	अक्षान्तर	देशान्तर
		A	25°29'06.33795"	73°58'25.88069"
		B	25°29'06.38799"	73°58'33.04043"
		C	25°29'04.22012"	73°58'34.81012"
		D	25°29'03.68013"	73°58'26.20120"


खनि अभियन्ता,
आमेट

राजस्थान सरकार
कार्यालय खनि अभियन्ता, खान एवं मू-विज्ञान विभाग, कोटा

क्र. सं.	मद	विवरण															
1	प्लॉट क्रमांक	01															
2	खनिज	मेसनरी स्टोन															
3	कार्यालय का नाम जहाँ प्लाट आता है	खनि अभियन्ता, कोटा															
4	प्लाट का राजस्व ग्राम, तहसील व जिला	पाचडा, दीगोद व कोटा															
5	प्लॉट का क्षेत्रफल	1.00 हैक्टेयर															
6	स्थिर भाटक	रूपये 30,000/- प्रतिवर्ष एवं समय-समय पर होन वाल संशोधनानुसार															
7	भूमि का प्रकार	राजकीय बिलानाम भूमि (यह प्लाट खसरा न. 401 रकव 17.29 हैक्टेयर में आता है)															
8	प्लॉट के सीमा स्तम्भों के अक्षान्तर व देशान्तर	<table border="1"><thead><tr><th>सीमा स्तम्भ</th><th>अक्षान्तर (Latitude)</th><th>देशान्तर (Longitude)</th></tr></thead><tbody><tr><td>A</td><td>25° - 08' - 17.75476"</td><td>76° - 11' - 30.15962"</td></tr><tr><td>B</td><td>25° - 08' - 11.01024"</td><td>76° - 11' - 29.82001"</td></tr><tr><td>C</td><td>25° - 08' - 11.15968"</td><td>76° - 11' - 28.10463"</td></tr><tr><td>D</td><td>25° - 08' - 17.60431"</td><td>76° - 11' - 28.15293"</td></tr></tbody></table>	सीमा स्तम्भ	अक्षान्तर (Latitude)	देशान्तर (Longitude)	A	25° - 08' - 17.75476"	76° - 11' - 30.15962"	B	25° - 08' - 11.01024"	76° - 11' - 29.82001"	C	25° - 08' - 11.15968"	76° - 11' - 28.10463"	D	25° - 08' - 17.60431"	76° - 11' - 28.15293"
सीमा स्तम्भ	अक्षान्तर (Latitude)	देशान्तर (Longitude)															
A	25° - 08' - 17.75476"	76° - 11' - 30.15962"															
B	25° - 08' - 11.01024"	76° - 11' - 29.82001"															
C	25° - 08' - 11.15968"	76° - 11' - 28.10463"															
D	25° - 08' - 17.60431"	76° - 11' - 28.15293"															

20/05/18
अ. एम. एल. गाडरी
खनि अभियन्ता, कोटा

राजस्थान सरकार
कार्यालय खनि अभियन्ता, खान एवं भू-विज्ञान विभाग, कोटा

क्र.सं.	मद	विवरण																					
1-	प्लॉट क्रमांक	2																					
2	खनिज	मैसनीरी स्टोन																					
3	कार्यालय का नाम जहाँ प्लॉट आता है	खनि अभियन्ता, कोटा																					
4	प्लॉट का राजस्व ग्राम, तहसील व जिला	पाचडा, दीगोद व कोटा																					
5	प्लॉट का क्षेत्रफल	1.00 हैक्टेयर																					
6	स्थिर भाटक	रूपये 30,000/- प्रतिवर्ष एवं समय-समय पर होने वाले संशोधनानुसार																					
7	भूमि का प्रकार	राजकीय बिलानाम भूमि (यह प्लॉट खसरा नं. 363 रकबा 17.70 हैक्टेयर एवं 401 रकबा 17.29 हैक्टेयर में आता है)																					
8-	प्लॉट के सीमा स्तम्भों के अक्षांतर व देशान्तर	<table border="1"><thead><tr><th>सीमा स्तम्भ</th><th>अक्षांतर (Latitude)</th><th>देशान्तर (Longitude)</th></tr></thead><tbody><tr><td>A</td><td>25° - 08' - 31.40246"</td><td>76° - 11' - 27.90352"</td></tr><tr><td>B</td><td>25° - 08' - 26.62001"</td><td>76° - 11' - 27.91586"</td></tr><tr><td>C</td><td>25° - 08' - 26.51968"</td><td>76° - 11' - 24.12012"</td></tr><tr><td>D</td><td>25° - 08' - 28.20124"</td><td>76° - 11' - 24.15169"</td></tr><tr><td>E</td><td>25° - 08' - 28.24026"</td><td>76° - 11' - 26.20462"</td></tr><tr><td>F</td><td>25° - 08' - 31.40226"</td><td>76° - 11' - 26.42206"</td></tr></tbody></table>	सीमा स्तम्भ	अक्षांतर (Latitude)	देशान्तर (Longitude)	A	25° - 08' - 31.40246"	76° - 11' - 27.90352"	B	25° - 08' - 26.62001"	76° - 11' - 27.91586"	C	25° - 08' - 26.51968"	76° - 11' - 24.12012"	D	25° - 08' - 28.20124"	76° - 11' - 24.15169"	E	25° - 08' - 28.24026"	76° - 11' - 26.20462"	F	25° - 08' - 31.40226"	76° - 11' - 26.42206"
सीमा स्तम्भ	अक्षांतर (Latitude)	देशान्तर (Longitude)																					
A	25° - 08' - 31.40246"	76° - 11' - 27.90352"																					
B	25° - 08' - 26.62001"	76° - 11' - 27.91586"																					
C	25° - 08' - 26.51968"	76° - 11' - 24.12012"																					
D	25° - 08' - 28.20124"	76° - 11' - 24.15169"																					
E	25° - 08' - 28.24026"	76° - 11' - 26.20462"																					
F	25° - 08' - 31.40226"	76° - 11' - 26.42206"																					

27/3/18
च/ए (एम एल गाडरी)
खनि अभियन्ता, कोटा
3/1

राजस्थान सरकार
कार्यालय खनि अभियन्ता, खान एवं भू-विज्ञान विभाग, कोटा

क्र. सं.	मद	विवरण																								
1	प्लॉट क्रमांक	3																								
2	खनिज	मसनरी स्टोन																								
3	कार्यालय का नाम जहाँ प्लाट आता है	खनि अभियन्ता, कोटा																								
4	प्लाट का राजस्व ग्राम, तहसील व जिला	पाचडा, दीगोद व कोटा																								
5	प्लॉट का क्षेत्रफल	1.00 हैक्टेयर																								
6	स्थिर भाटक	रूपये 30,000/- प्रतिवर्ष एवं समय-समय पर होने वाले संशोधनानुसार																								
7	भूमि का प्रकार	राजकीय बिलानाम भूमि (यह प्लाट खसरा नं. 354 रकबा 7.96 हैक्टेयर एवं 362 रकबा 15.52 हैक्टेयर में आता है)																								
8	प्लॉट के सीमा स्तम्भों के अक्षांतर व देशान्तर	<table border="1"><thead><tr><th>सीमा स्तम्भ</th><th>अक्षांतर (Latitude)</th><th>देशान्तर (Longitude)</th></tr></thead><tbody><tr><td>A</td><td>25° - 08' - 48.54131"</td><td>76° - 11' - 40.27032"</td></tr><tr><td>B</td><td>25° - 08' - 46.59532"</td><td>76° - 11' - 37.31259"</td></tr><tr><td>C</td><td>25° - 08' - 47.91979"</td><td>76° - 11' - 36.37546"</td></tr><tr><td>D</td><td>25° - 08' - 47.36531"</td><td>76° - 11' - 35.43102"</td></tr><tr><td>E</td><td>25° - 08' - 47.92100"</td><td>76° - 11' - 34.80132"</td></tr><tr><td>F</td><td>25° - 08' - 49.18531"</td><td>76° - 11' - 36.63421"</td></tr><tr><td>G</td><td>25° - 08' - 49.77321"</td><td>76° - 11' - 36.01395"</td></tr></tbody></table>	सीमा स्तम्भ	अक्षांतर (Latitude)	देशान्तर (Longitude)	A	25° - 08' - 48.54131"	76° - 11' - 40.27032"	B	25° - 08' - 46.59532"	76° - 11' - 37.31259"	C	25° - 08' - 47.91979"	76° - 11' - 36.37546"	D	25° - 08' - 47.36531"	76° - 11' - 35.43102"	E	25° - 08' - 47.92100"	76° - 11' - 34.80132"	F	25° - 08' - 49.18531"	76° - 11' - 36.63421"	G	25° - 08' - 49.77321"	76° - 11' - 36.01395"
सीमा स्तम्भ	अक्षांतर (Latitude)	देशान्तर (Longitude)																								
A	25° - 08' - 48.54131"	76° - 11' - 40.27032"																								
B	25° - 08' - 46.59532"	76° - 11' - 37.31259"																								
C	25° - 08' - 47.91979"	76° - 11' - 36.37546"																								
D	25° - 08' - 47.36531"	76° - 11' - 35.43102"																								
E	25° - 08' - 47.92100"	76° - 11' - 34.80132"																								
F	25° - 08' - 49.18531"	76° - 11' - 36.63421"																								
G	25° - 08' - 49.77321"	76° - 11' - 36.01395"																								

30/11/18
ए.एम.एल. गाडरी
खनि अभियन्ता, कोटा
30/11/18

राजस्थान सरकार
कार्यालय खनि अभियन्ता, खान एवं भू-विज्ञान विभाग, कोटा

क्र. सं.	मद	विवरण															
1	प्लॉट क्रमांक	4															
2	खनिज	मेसनरी स्टोन															
3	कार्यालय का नाम जहाँ प्लॉट आता है	खनि अभियन्ता, कोटा															
4	प्लॉट का राजस्व ग्राम, तहसील व जिला	पाचडा, दीगोद व कोटा															
5	प्लॉट का क्षेत्रफल	1.00 हैक्टेयर															
6	स्थिर भाटक	रुपये 30,000/- प्रतिवर्ष एवं समय-समय पर होने वाले संशोधनानुसार															
7	भूमि का प्रकार	राजकीय बिलानाम भूमि (यह प्लॉट खसरा नं. 362 रकबा 15.52 हैक्टेयर में आता है)															
8	प्लॉट के सीमा स्तम्भों के अक्षांतर व देशान्तर	<table border="1"><thead><tr><th>सीमा स्तम्भ</th><th>अक्षांतर (Latitude)</th><th>देशान्तर (Longitude)</th></tr></thead><tbody><tr><td>A</td><td>25° - 08' - 48.89532"</td><td>76° - 11' - 46.97695"</td></tr><tr><td>B</td><td>25° - 08' - 47.77650"</td><td>76° - 11' - 45.28461"</td></tr><tr><td>C</td><td>25° - 08' - 52.83141"</td><td>76° - 11' - 41.20489"</td></tr><tr><td>D</td><td>25° - 08' - 53.68069"</td><td>76° - 11' - 42.26236"</td></tr></tbody></table>	सीमा स्तम्भ	अक्षांतर (Latitude)	देशान्तर (Longitude)	A	25° - 08' - 48.89532"	76° - 11' - 46.97695"	B	25° - 08' - 47.77650"	76° - 11' - 45.28461"	C	25° - 08' - 52.83141"	76° - 11' - 41.20489"	D	25° - 08' - 53.68069"	76° - 11' - 42.26236"
सीमा स्तम्भ	अक्षांतर (Latitude)	देशान्तर (Longitude)															
A	25° - 08' - 48.89532"	76° - 11' - 46.97695"															
B	25° - 08' - 47.77650"	76° - 11' - 45.28461"															
C	25° - 08' - 52.83141"	76° - 11' - 41.20489"															
D	25° - 08' - 53.68069"	76° - 11' - 42.26236"															

02/06/2018
(एम एल गाडरी)
खनि अभियन्ता, कोटा
३

राजस्थान सरकार
कार्यालय खनि अभियन्ता, खान एवं भू-विज्ञान विभाग, कोटा

क्र. सं.	मद	विवरण																					
1	प्लॉट क्रमांक	5																					
2	खनिज	मेसनरी स्टोन																					
3	कार्यालय का नाम जहाँ प्लॉट आता है	खनि अभियन्ता, कोटा																					
4	प्लॉट का राजस्व ग्राम, तहसील व जिला	पाचडा, दीगोद व कोटा																					
5	प्लॉट का क्षेत्रफल	1.00 हैक्टेयर																					
6	स्थिर भाटक	रुपये 30,000/- प्रतिवर्ष एवं समय-समय पर होने वाले संशोधनानुसार																					
7	भूमि का प्रकार	राजकीय बिलानाम भूमि (यह प्लॉट खसरा नं. 362 रकवा 15.52 हैक्टेयर में आता है)																					
8	प्लॉट के सीमा स्तम्भों के अक्षांतर व देशान्तर	<table border="1"><thead><tr><th>सीमा स्तम्भ</th><th>अक्षांतर (Latitude)</th><th>देशान्तर (Longitude)</th></tr></thead><tbody><tr><td>A</td><td>25° - 08' - 43.95870"</td><td>76° - 11' - 43.87532"</td></tr><tr><td>B</td><td>25° - 08' - 46.91131"</td><td>76° - 11' - 48.42075"</td></tr><tr><td>C</td><td>25° - 08' - 46.02580"</td><td>76° - 11' - 49.13090"</td></tr><tr><td>D</td><td>25° - 08' - 41.31479"</td><td>76° - 11' - 44.51576"</td></tr><tr><td>E</td><td>25° - 08' - 42.63691"</td><td>76° - 11' - 43.52576"</td></tr><tr><td>F</td><td>25° - 08' - 43.11718"</td><td>76° - 11' - 44.31573"</td></tr></tbody></table>	सीमा स्तम्भ	अक्षांतर (Latitude)	देशान्तर (Longitude)	A	25° - 08' - 43.95870"	76° - 11' - 43.87532"	B	25° - 08' - 46.91131"	76° - 11' - 48.42075"	C	25° - 08' - 46.02580"	76° - 11' - 49.13090"	D	25° - 08' - 41.31479"	76° - 11' - 44.51576"	E	25° - 08' - 42.63691"	76° - 11' - 43.52576"	F	25° - 08' - 43.11718"	76° - 11' - 44.31573"
सीमा स्तम्भ	अक्षांतर (Latitude)	देशान्तर (Longitude)																					
A	25° - 08' - 43.95870"	76° - 11' - 43.87532"																					
B	25° - 08' - 46.91131"	76° - 11' - 48.42075"																					
C	25° - 08' - 46.02580"	76° - 11' - 49.13090"																					
D	25° - 08' - 41.31479"	76° - 11' - 44.51576"																					
E	25° - 08' - 42.63691"	76° - 11' - 43.52576"																					
F	25° - 08' - 43.11718"	76° - 11' - 44.31573"																					

22/30/3/18
ए.ए.एल. (एम.एल. गाडरी)
खनि अभियन्ता, कोटा
[Signature]

राजस्थान सरकार
कार्यालय खनि अभियन्ता, खान एवं भू-विज्ञान विभाग, कोटा


क्र.सं.	मद	विवरण															
1	प्लॉट क्रमांक	6															
2	खनिज	मेसनेरी स्टोन															
3	कार्यालय का नाम जहाँ प्लॉट आता है	खनि अभियन्ता, कोटा															
4	प्लॉट का राजस्व ग्राम, तहसील व जिला	पाचडा, दीगोद व कोटा															
5	प्लॉट का क्षेत्रफल	1.00 हैक्टेयर															
6	स्थिर भाटक	रूपये 30,000/- प्रतिवर्ष एवं समय-समय पर होने वाले संशोधनानुसार															
7	भूमि का प्रकार	राजकीय बिलानाम भूमि (यह प्लॉट खसरा नं. 363 रकबा 17.70 हैक्टेयर एवं 401 रकबा 17.29 हैक्टेयर में आता है)															
8	प्लॉट के सीमा स्तम्भों के अक्षांतर व देशान्तर	<table border="1"><thead><tr><th>सीमा स्तम्भ</th><th>अक्षांतर (Latitude)</th><th>देशान्तर (Longitude)</th></tr></thead><tbody><tr><td>A</td><td>25° - 08' - 30.72302"</td><td>76° - 11' - 52.51226"</td></tr><tr><td>B</td><td>25° - 08' - 30.83123"</td><td>76° - 11' - 55.76620"</td></tr><tr><td>C</td><td>25° - 08' - 24.45237"</td><td>76° - 11' - 53.23543"</td></tr><tr><td>D</td><td>25° - 08' - 24.11956"</td><td>76° - 11' - 52.56340"</td></tr></tbody></table>	सीमा स्तम्भ	अक्षांतर (Latitude)	देशान्तर (Longitude)	A	25° - 08' - 30.72302"	76° - 11' - 52.51226"	B	25° - 08' - 30.83123"	76° - 11' - 55.76620"	C	25° - 08' - 24.45237"	76° - 11' - 53.23543"	D	25° - 08' - 24.11956"	76° - 11' - 52.56340"
सीमा स्तम्भ	अक्षांतर (Latitude)	देशान्तर (Longitude)															
A	25° - 08' - 30.72302"	76° - 11' - 52.51226"															
B	25° - 08' - 30.83123"	76° - 11' - 55.76620"															
C	25° - 08' - 24.45237"	76° - 11' - 53.23543"															
D	25° - 08' - 24.11956"	76° - 11' - 52.56340"															

20.3.18
ok (एम एल गोडरी)
खनि अभियन्ता, कोटा
B

राजस्थान सरकार
कार्यालय खनि अभियन्ता, खान एवं भू-विज्ञान विभाग, अजमेर

क्र. सं.	विवरण			
1.	प्लॉट क्रमांक	33		
2.	खनिज	ग्रेनाइट		
3.	कार्यालय का नाम जहाँ प्लॉट आता है।	खनि अभियन्ता, अजमेर		
4.	प्लॉट का राजस्व ग्राम, तहसील, जिला	डांग, अराई, अजमेर		
5.	प्लॉट का क्षेत्रफल	1.00 हेक्टेयर		
6.	स्थिर भाटक	रुपये	60,000 वार्षिक	
7.	भूमि का प्रकार	गैर मुमकिन पहाड़ी सरकारी भूमि		
8.	प्लॉट के सीमा स्तम्भों के अक्षान्तर व देशान्तर	सीमा स्तम्भ	अक्षान्तर (LATITUDE)	देशान्तर (LONGITUDE)
		A	26-25.0'-27.60"	75-06.0'-15.30"
		B	26-25.0'-25.30"	75-06.0'-10.80"
		01	26-25.0'-27.30"	75-06.0'-09.50"
		T	26-25.0'-29.60"	75-06.0'-14.00"


भवदीय


(सुनील शर्मा)
खनि अभियन्ता,
अजमेर।

राजस्थान सरकार
कार्यालय खनि अभियन्ता, खान एवं भू-विज्ञान विभाग, अजमेर

क्र. सं.	विवरण			
1.	प्लॉट क्रमांक	34		
2.	खनिज	ग्रेनाइट		
3.	कार्यालय का नाम जहाँ प्लॉट आता है।	खनि अभियन्ता, अजमेर		
4.	प्लॉट का राजस्व ग्राम, तहसील, जिला	डांग, अराई, अजमेर		
5.	प्लॉट का क्षेत्रफल	1.00 हैक्टेयर		
6.	स्थिर भाटक	60,000	Rs. वार्षिक	
7.	भूमि का प्रकार	गैर मुमकिन पहाड़ी सरकारी भूमि		
8.	प्लॉट के सीमा स्तम्भों के अक्षान्तर व देशान्तर	सीमा स्तम्भ	अक्षान्तर (LATITUDE)	देशान्तर (LONGITUDE)
		1	26-25.0'-27.30"	75-06.0'-09.50"
		2	26-25.0'-30.10"	75-06.0'-07.80"
		5	26-25.0'-31.70"	75-06.0'-10.90"
		6	26-25.0'-28.90"	75-06.0'-12.70"


भवदीय


(सुनील शर्मा)
खनि अभियन्ता,
अजमेर।

राजस्थान सरकार
कार्यालय खनि अभियन्ता, खान एवं भू-विज्ञान विभाग, अजमेर

क्र. सं.	विवरण			
1.	प्लॉट क्रमांक	35		
2.	खनिज	ग्रेनाइट		
3.	कार्यालय का नाम जहाँ प्लॉट आता है।	खनि अभियन्ता, अजमेर		
4.	प्लॉट का राजस्व ग्राम, तहसील, जिला	डांग, अराई, अजमेर		
5.	प्लॉट का क्षेत्रफल	1.00 हेक्टेयर		
6.	स्थिर भाटक	60,000 ₹०० वार्षिक		
7.	भूमि का प्रकार	गैर मुमकिन पहाड़ी सरकारी भूमि		
8.	प्लॉट के सीमा स्तम्भों के अक्षान्तर व देशान्तर	सीमा स्तम्भ	अक्षान्तर (LATITUDE)	देशान्तर (LONGITUDE)
		2	26-25.0'-30.10"	75-06.0'-07.80"
		3	26-25.0'-33.00"	75-06.0'-06.00"
		4	26-25.0'-34.50"	75-06.0'-09.20"
		5	26-25.0'-31.70"	75-06.0'-10.90"


भवदीय


(सुनील शर्मा)
खनि अभियन्ता,
अजमेर।

राजस्थान सरकार
कार्यालय खनि अभियन्ता, खान एवं भू-विज्ञान विभाग, अजमेर

क्र. सं.		विवरण		
1.	प्लॉट क्रमांक	36		
2.	खनिज	ग्रेनाइट		
3.	कार्यालय का नाम जहाँ प्लॉट आता है।	खनि अभियन्ता, अजमेर		
4.	प्लॉट का राजस्व ग्राम, तहसील, जिला	डांग, अराई, अजमेर		
5.	प्लॉट का क्षेत्रफल	1.00 हेक्टेयर		
6.	स्थिर भाटक	60,000/- ₹०० वार्षिक		
7.	भूमि का प्रकार	गैर मुमकिन पहाड़ी सरकारी भूमि		
8.	प्लॉट के सीमा स्तम्भों के अक्षान्तर व देशान्तर	सीमा स्तम्भ	अक्षान्तर (LATITUDE)	देशान्तर (LONGITUDE)
		3	26-25.0'-33.00"	75-06.0'-06.00"
		C	26-25.0'-35.80"	75-06.0'-04.20"
		13	26-25.0'-37.40"	75-06.0'-07.40"
		4	26-25.0'-34.50"	75-06.0'-09.20"

भवदीय



(मुनील शर्मा)
खनि अभियन्ता,
अजमेर।

एनेक्शर-२०

राजस्थान सरकार
कार्यालय खनि अभियन्ता, खान एवं भू-विज्ञान विभाग, अजमेर

क्र. सं.		विवरण		
1.	प्लॉट क्रमांक	37		
2.	खनिज	ग्रेनाइट		
3.	कार्यालय का नाम जहाँ प्लॉट आता है।	खनि अभियन्ता, अजमेर		
4.	प्लॉट का राजस्व ग्राम, तहसील, जिला	डांग, अराई, अजमेर		
5.	प्लॉट का क्षेत्रफल	1.00 हेक्टेयर		
6.	स्थिर भाटक	60,000 Rs - वा.पि.अ.		
7.	भूमि का प्रकार	गैर मुमकिन पहाड़ी सरकारी भूमि		
8.	प्लॉट के सीमा स्तम्भों के अक्षान्तर व देशान्तर	सीमा स्तम्भ	अक्षान्तर (LATITUDE)	देशान्तर (LONGITUDE)
		13	26-25.0'-37.40"	75-06.0'-07.40"
		14	26-25.0'-39.00"	75-06.0'-10.50"
		07	26-25.0'-36.10"	75-06.0'-12.30"
		04	26-25.0'-34.50"	75-06.0'-09.20"


भवदीय


(सुनील शर्मा)
खनि अभियन्ता,
अजमेर।

राजस्थान सरकार
कार्यालय खनि अभियन्ता, खान एवं मू-विज्ञान विभाग, अजमेर

क्र. सं.		विवरण		
1.	प्लॉट क्रमांक	38		
2.	खनिज	ग्रेनाइट		
3.	कार्यालय का नाम जहाँ प्लॉट आता है।	खनि अभियन्ता, अजमेर		
4.	प्लॉट का राजस्व ग्राम, तहसील, जिला	डांग, अराई, अजमेर		
5.	प्लॉट का क्षेत्रफल	1.00 हैक्टेयर		
6.	स्थिर भाटक	60,000 /- वापिस		
7.	भूमि का प्रकार	गैर मुमकिन पहाड़ी सरकारी भूमि		
8.	प्लॉट के सीमा स्तम्भों के अक्षान्तर व देशान्तर	सीमा स्तम्भ	अक्षान्तर (LATITUDE)	देशान्तर (LONGITUDE)
		04	26-25.0'-34.50"	75-06.0'-09.20"
		07	26-25.0'-36.10"	75-06.0'-12.30"
		08	26-25.0'-33.30"	75-06.0'-14.10"
		05	26-25.0'-31.70"	75-06.0'-10.90"

भवदीय



(सुनील शर्मा)
खनि अभियन्ता,
अजमेर।

एने ११२-२२

राजस्थान सरकार
कार्यालय खनि अभियन्ता, खान एवं भू-विज्ञान विभाग, अजमेर

क्र. सं.		विवरण		
1.	प्लॉट क्रमांक	39		
2.	खनिज	ग्रेनाइट		
3.	कार्यालय का नाम जहाँ प्लॉट आता है।	खनि अभियन्ता, अजमेर		
4.	प्लॉट का राजस्व ग्राम, तहसील, जिला	डांग, अराई, अजमेर		
5.	प्लॉट का क्षेत्रफल	1.00 हैक्टेयर		
6.	स्थिर भाटक	80,000 /- Rs - 100000		
7.	भूमि का प्रकार	गैर मुमकिन पहाड़ी सरकारी भूमि		
8.	प्लॉट के सीमा स्तम्हों के अक्षान्तर व देशान्तर	सीमा स्तम्ह	अक्षान्तर (LATITUDE)	देशान्तर (LONGITUDE)
		05	26-25.0'-31.70"	75-06.0'-10.90"
		08	26-25.0'-33.30"	75-06.0'-14.10"
		09	26-25.0'-30.50"	75-06.0'-15.80"
		06	26-25.0'-28.90"	75-06.0'-12.70"

भवदीय


(सुनील शर्मा)
खनि अभियन्ता,
अजमेर।

एनेक्शर- 23

राजस्थान सरकार
कार्यालय खनि अभियन्ता, खान एवं भू-विज्ञान विभाग, अजमेर

क्र. सं.	विवरण			
1.	प्लॉट क्रमांक	40		
2.	खनिज	ग्रेनाइट		
3.	कार्यालय का नाम जहाँ प्लॉट आता है।	खनि अभियन्ता, अजमेर		
4.	प्लॉट का राजस्व ग्राम, तहसील, जिला	डांग, अराई, अजमेर		
5.	प्लॉट का क्षेत्रफल	1.00 हेक्टेयर		
6.	स्थिर भाटक	60,000/- वर्षिक		
7.	भूमि का प्रकार	गैर मुमकिन पहाड़ी सरकारी भूमि		
8.	प्लॉट के सीमा स्तम्भों के अक्षान्तर व देशान्तर	सीमा स्तम्भ	अक्षान्तर (LATITUDE)	देशान्तर (LONGITUDE)
		08	26-25.0'-33.00"	75-06.0'-14.10"
		12	26-25.0'-34.90"	75-06.0'-17.20"
		S	26-25.0'-32.00"	75-06.0'-19.00"
		9	26-25.0'-30.50"	75-06.0'-15.80"


भवदीय


(सुमील शर्मा)
खनि अभियन्ता,
अजमेर।


राजस्थान सरकार
कार्यालय खनि अभियन्ता, खान एवं भू-विज्ञान विभाग, अजमेर

क्र. सं.	विवरण			
1.	प्लॉट क्रमांक	41		
2.	खनिज	ग्रेनाइट		
3.	कार्यालय का नाम जहाँ प्लॉट आता है।	खनि अभियन्ता, अजमेर		
4.	प्लॉट का राजस्व ग्राम, तहसील, जिला	डांग, अराई, अजमेर		
5.	प्लॉट का क्षेत्रफल	1.00 हैक्टेयर		
6.	स्थिर भाटक	60,000	Rs / मा/वर्ष	
7.	भूमि का प्रकार	गैर मुमकिन पहाड़ी सरकारी भूमि		
8.	प्लॉट के सीमा स्तम्भों के अक्षान्तर व देशान्तर	सीमा स्तम्भ	अक्षान्तर (LATITUDE)	देशान्तर (LONGITUDE)
		07	26-25.0'-36.10"	75-06.0'-12.30"
		10	26-25.0'-37.70"	75-06.0'-15.50"
		12	26-25.0'-34.90"	75-06.0'-17.20"
		08	26-25.0'-33.30"	75-06.0'-14.10"


भवदीय


(सुनील शर्मा)
खनि अभियन्ता,
अजमेर।

राजस्थान सरकार
कार्यालय खनि अभियन्ता, खान एवं भू-विज्ञान विभाग, अजमेर

क्र. सं.	विवरण			
1.	प्लॉट क्रमांक	42		
2.	खनिज	ग्रेनाइट		
3.	कार्यालय का नाम जहाँ प्लॉट आता है।	खनि अभियन्ता, अजमेर		
4.	प्लॉट का राजस्व ग्राम, तहसील, जिला	डांग, अराई, अजमेर		
5.	प्लॉट का क्षेत्रफल	1.00 हैक्टेयर		
6.	स्थिर भाटक	60,000	रुपये 	
7.	भूमि का प्रकार	गैर मुमकिन पहाड़ी सरकारी भूमि		
8.	प्लॉट के सीमा स्तम्भों के अक्षान्तर व देशान्तर	सीमा स्तम्भ	अक्षान्तर (LATITUDE)	देशान्तर (LONGITUDE)
		14	26-25.0'-39.00"	75-06.0'-10.50"
		D	26-25.0'-40.60"	75-06.0'-13.70"
		10	26-25.0'-37.70"	75-06.0'-15.50"
		07	26-25.0'-36.10"	75-06.0'-12.30"

भवदीय


(सुनील शर्मा)
खनि अभियन्ता,
अजमेर।

राजस्थान सरकार
कार्यालय खनि अभियन्ता, खान एवं भू-विज्ञान विभाग, अजमेर

क्र. सं.	विवरण			
1.	प्लॉट क्रमांक	43		
2.	खनिज	ग्रेनाइट		
3.	कार्यालय का नाम जहाँ प्लॉट आता है।	खनि अभियन्ता, अजमेर		
4.	प्लॉट का राजस्व ग्राम, तहसील, जिला	डांग, अराई, अजमेर		
5.	प्लॉट का क्षेत्रफल	1.00 हेक्टेयर		
6.	स्थिर भाटक	60,000/- चाँदी		
7.	भूमि का प्रकार	गैर मुमकिन पहाड़ी सरकारी भूमि		
8.	प्लॉट के सीमा स्तम्भों के अक्षान्तर व देशान्तर	सीमा स्तम्भ	अक्षान्तर (LATITUDE)	देशान्तर (LONGITUDE)
		E	26-25.0'-40.10"	75-06.0'-14.00"
		15	26-25.0'-41.70"	75-06.0'-17.10"
		P	26-25.0'-38.90"	75-06.0'-18.90"
		11	26-25.0'-37.30"	75-06.0'-15.70"


भवदीय


(सुनील शर्मा)
खनि अभियन्ता,
अजमेर।

राजस्थान सरकार
कार्यालय खनि अभियन्ता, खान एवं भू-विज्ञान विभाग, अजमेर

क्र. सं.	विवरण			
1.	प्लॉट क्रमांक	45		
2.	खनिज	ग्रेनाइट		
3.	कार्यालय का नाम जहाँ प्लॉट आता है।	खनि अभियन्ता, अजमेर		
4.	प्लॉट का राजस्व ग्राम, तहसील, जिला	डांग, अराई, अजमेर		
5.	प्लॉट का क्षेत्रफल	1.00 हैक्टेयर		
6.	स्थिर भाटक	60,000 /- चाफिक		
7.	भूमि का प्रकार	गैर मुमकिन पहाड़ी सरकारी भूमि		
8.	प्लॉट के सीमा स्तम्भों के अक्षान्तर व देशान्तर	सीमा स्तम्भ	अक्षान्तर (LATITUDE)	देशान्तर (LONGITUDE)
		15	26-25.0'-41.70"	75-06.0'-17.10"
		N	26-25.0'-43.30"	75-06.0'-20.30"
		O	26-25.0'-40.50"	75-06.0'-22.00"
		P	26-25.0'-38.90"	75-06.0'-18.90"


भवदीय


(सुनील शर्मा)
खनि अभियन्ता,
अजमेर।

राजस्थान सरकार
कार्यालय खनि अभियन्ता, खान एवं भू-विज्ञान विभाग, अजमेर

क्र. सं.	विवरण			
1.	प्लॉट क्रमांक	46		
2.	खनिज	ग्रेनाइट		
3.	कार्यालय का नाम जहाँ प्लॉट आता है।	खनि अभियन्ता, अजमेर		
4.	प्लॉट का राजस्व ग्राम, तहसील, जिला	डांग, अराई, अजमेर		
5.	प्लॉट का क्षेत्रफल	1.00 हैक्टेयर		
6.	स्थिर भाटक	60,000 /- वार्षिक		
7.	भूमि का प्रकार	गैर मुमकिन पहाड़ी सरकारी भूमि		
8.	प्लॉट के सीमा स्तम्भों के अक्षान्तर व देशान्तर	सीमा स्तम्भ	अक्षान्तर (LATITUDE)	देशान्तर (LONGITUDE)
		F	26-25.0'-42.50"	75-06.0'-18.70"
		G	26-25.0'-48.20"	75-06.0'-15.20"
		H	26-25.0'-49.00"	75-06.0'-16.70"
		N	26-25.0'-43.30"	75-06.0'-20.30"


भवदीय


(सुशील शर्मा)
खनि अभियन्ता,
अजमेर।

राजस्थान सरकार
कार्यालय खनि अभियन्ता, खान एवं भू-विज्ञान विभाग, अजमेर

क्र. सं.	विवरण			
1.	प्लॉट क्रमांक	47		
2.	खनिज	ग्रेनाइट		
3.	कार्यालय का नाम जहाँ प्लॉट आता है।	खनि अभियन्ता, अजमेर		
4.	प्लॉट का राजस्व ग्राम, तहसील, जिला	डांग, अराई, अजमेर		
5.	प्लॉट का क्षेत्रफल	1.00 हैक्टेयर		
6.	स्थिर भाटक	60,000 /- बाणक		
7.	भूमि का प्रकार	गैर मुमकिन पहाड़ी सरकारी भूमि		
8.	प्लॉट के सीमा स्तम्भों के अक्षान्तर व देशान्तर	सीमा स्तम्भ	अक्षान्तर (LATITUDE)	देशान्तर (LONGITUDE)
		16	26-25.0'-46.10"	75-06.0'-18.50"
		L	26-25.0'-47.70"	75-06.0'-21.70"
		M	26-25.0'-44.90"	75-06.0'-23.40"
		N	26-25.0'-43.30"	75-06.0'-20.30"


भवदीय


(सुमील शर्मा)
खनि अभियन्ता,
अजमेर।

राजस्थान सरकार
कार्यालय खनि अभियन्ता, खान एवं भू-विज्ञान विभाग, अजमेर


क्र. सं.	विवरण			
1.	प्लॉट क्रमांक	48		
2.	खनिज	ग्रेनाइट		
3.	कार्यालय का नाम जहाँ प्लॉट आता है।	खनि अभियन्ता, अजमेर		
4.	प्लॉट का राजस्व ग्राम, तहसील, जिला	डांग, अराई, अजमेर		
5.	प्लॉट का क्षेत्रफल	1.00 हेक्टेयर		
6.	स्थिर भाटक	60,000 /- 101116		
7.	भूमि का प्रकार	गैर मुमकिन पहाड़ी सरकारी भूमि		
8.	प्लॉट के सीमा स्तम्भों के अक्षान्तर व देशान्तर	सीमा स्तम्भ	अक्षान्तर (LATITUDE)	देशान्तर (LONGITUDE)
		I	26-25.0'-48.40"	75-06.0'-17.10"
		J	26-25.0'-50.40"	75-06.0'-21.00"
		K	26-25.0'-48.10"	75-06.0'-22.40"
		16	26-25.0'-46.10"	75-06.0'-18.50"

भवदीय


(सुनील शर्मा)
खनि अभियन्ता,
अजमेर।

कार्यालय सहायक खनि अभियन्ता, दौसा

	विवरण															
प्लॉट क्रमांक	01															
खनिज	चेजा पत्थर															
कार्यालय का नाम जहाँ प्लॉट आता है	सहायक खनि अभियन्ता, दौसा															
प्लॉट का राजस्व ग्राम, तहसील, जिला	ग्राम बालाहेडा तहसील बसवा जिला दौसा															
प्लॉट का क्षेत्रफल	1.00 हैक्टेयर															
स्थिरभाटक	राजस्थान अप्रधान खनिज रियायत नियमावली 2017 के शेड्यूल III के अनुसार (वर्तमान प्रचलित दर के अनुसार राशि रु. 30000/- वार्षिक)															
भूमि का प्रकार	राजकीय भूमि खसरा संख्या 2863 किस्म बंजड															
प्लॉट के सीमा स्तम्भों के अक्षान्तर व देशान्तर	<table border="1"><thead><tr><th>सीमा स्तम्भ</th><th>अक्षान्तर</th><th>देशान्तर</th></tr></thead><tbody><tr><td>A</td><td>27°-03'-39.0641"</td><td>76°-49'-01.48144"</td></tr><tr><td>B</td><td>27°-03'-38.922792"</td><td>76°-49'-03.28942"</td></tr><tr><td>C</td><td>27°-03'-32.45328"</td><td>76°-49'-02.67871"</td></tr><tr><td>D</td><td>27°-03'-32.58996"</td><td>76°-49'-00.87075"</td></tr></tbody></table>	सीमा स्तम्भ	अक्षान्तर	देशान्तर	A	27°-03'-39.0641"	76°-49'-01.48144"	B	27°-03'-38.922792"	76°-49'-03.28942"	C	27°-03'-32.45328"	76°-49'-02.67871"	D	27°-03'-32.58996"	76°-49'-00.87075"
सीमा स्तम्भ	अक्षान्तर	देशान्तर														
A	27°-03'-39.0641"	76°-49'-01.48144"														
B	27°-03'-38.922792"	76°-49'-03.28942"														
C	27°-03'-32.45328"	76°-49'-02.67871"														
D	27°-03'-32.58996"	76°-49'-00.87075"														


सहायक खनि अभियन्ता, दौसा

o/c
