


राजस्थान सरकार  
कार्यालय खनि अभियन्ता, खान एवं भू विज्ञान विभाग, जोधपुर

डेलिनिवेशन प्लॉट ग्राम कास्टी तहसील बावडी

क्रम संख्या	विवरण			
1	प्लॉट क्रमांक	104		
2	खनिज	सेण्डस्टोन व मेसेनरीस्टोन		
3	कार्यालय का नाम जहां प्लॉट आता हैं	खनि अभियन्ता, जोधपुर		
4	प्लॉट का राजस्व ग्राम, तहसील जिला	कास्टी, बावडी जोधपुर		
5	प्लॉट का क्षेत्रफल	1.00 हैक्टेयर		
6	रिथर भाटक	रूपये 70000/-प्रतिवर्ष एवं समय-समय पर होने वाले संशोधनानुसार		
7	भूमि का प्रकार	राजकीय भूमि (गैर मुमकिन भाखर) खसरा न. 989		
8	प्लॉट के सीमा स्तम्भों के अक्षान्तर व देशान्तर	सीमा स्तम्भ	अक्षान्तर (Latitude)	देशान्तर (Longitude)
		A	26°-33'-48.34241''	73°-16'-10.15391''
		T	26°-33'-51.07445''	73°-16'-08.19792''
		e	26°-33'-52.83339''	73°-16'-11.23605''
		a	26°-33'-50.10134''	73°-16'-13.19203''

  
खनि अभियन्ता,  
जोधपुर

राजस्थान सरकार

एनेक्स्ट

2

कार्यालय खनि अभियन्ता, खान एवं भू विज्ञान विभाग, जोधपुर

डेलिनिवेशन प्लॉट ग्राम कास्टी तहसील बावडी

क्रम संख्या		विवरण		
1	प्लॉट क्रमांक	105		
2	खनिज	सेण्डस्टोन व मेसेनरीस्टोन		
3	कार्यालय का नाम जहां प्लॉट आता हैं	खनि अभियन्ता, जोधपुर		
4	प्लॉट का राजस्व ग्राम, तहसील जिला	कास्टी, बावडी जोधपुर		
5	प्लॉट का क्षेत्रफल	1.00 हैक्टेयर		
6	स्थिर भाटक	रूपये 70000/-प्रतिवर्ष एवं समय-समय पर होने वाले संशोधनानुसार		
7	भूमि का प्रकार	राजकीय भूमि (गैर मुमकिन भाखर) खसरा न. 989		
8	प्लॉट के सीमा स्तम्भों के अक्षान्तर व देशान्तर	सीमा स्तम्भ	अक्षान्तर (Latitude)	देशान्तर (Longitude)
		a	26°-33'-50.10134''	73°-16'-13.19203''
		e	26°-33'-52.83339''	73°-16'-11.23605''
		d	26°-33'-54.59232''	73°-16'-14.27420''
		b	26°-33'-51.86025''	73°-16'-16.23017''

खनि अभियन्ता,  
जोधपुर

राजस्थान सरकार

कार्यालय खनि अभियन्ता, खान एवं भू विज्ञान विभाग, जोधपुर

डेलिनिवेशन प्लॉट ग्राम कास्टी तहसील बावडी

क्रम संख्या		विवरण		
1	प्लॉट क्रमांक	106		
2	खनिज	सेण्डस्टोन व मेसेनरीस्टोन		
3	कार्यालय का नाम जहां प्लॉट आता हैं	खनि अभियन्ता, जोधपुर		
4	प्लॉट का राजस्व ग्राम, तहसील जिला	कास्टी, बावडी जोधपुर		
5	प्लॉट का क्षेत्रफल	1.00 हैक्टेयर		
6	स्थिर भाटक	रूपये 70000/-प्रतिवर्ष एवं समय-समय पर होने वाले संशोधनानुसार		
7	भूमि का प्रकार	राजकीय भूमि (गैर मुमकिन भाखर) खसरा न. 989		
8	प्लॉट के सीमा स्तम्भों के अक्षान्तर व देशान्तर	सीमा स्तम्भ	अक्षान्तर (Latitude)	देशान्तर (Longitude)
		b	26°-33'-51.86025''	73°-16'-16.23017''
		d	26°-33'-54.59232''	73°-16'-14.27420''
		c	26°-33'-56.35122''	73°-16'-17.31238''
		B	26°-33'-53.61914''	73°-16'-19.26834''


खनि अभियन्ता,  
जोधपुर

एवेकशर-4

राजस्थान सरकार  
कार्यालय खनि अभियन्ता, खान एवं भू विज्ञान विभाग, जोधपुर

डेलिनियेशन प्लॉट ग्राम कास्टी तहसील बावडी

क्रम संख्या		विवरण		
1	प्लॉट क्रमांक	107		
2	खनिज	मेसेनरीस्टोन		
3	कार्यालय का नाम जहां प्लॉट आता हैं	खनि अभियन्ता, जोधपुर		
4	प्लॉट का राजस्व ग्राम, तहसील जिला	कास्टी, बावडी जोधपुर		
5	प्लॉट का क्षेत्रफल	1.00 हैक्टेयर		
6	स्थिर भाटक	रूपये 30000/-प्रतिवर्ष एवं समय-समय पर होने वाले संशोधनानुसार		
7	भूमि का प्रकार	राजकीय भूमि (गैर मुमकिन भाखर) खसरा न. 989		
8	प्लॉट के सीमा स्तम्भों के अक्षान्तर व देशान्तर	सीमा स्तम्भ	अक्षान्तर (Latitude)	देशान्तर (Longitude)
		d	26°-33'-54.59232''	73°-16'-14.27420''
		m	26°-33'-57.32439''	73°-16'-12.31828''
		n	26°-33'-59.08331''	73°-16'-15.35647''
		c	26°-33'-56.35122''	73°-16'-17.31238''

  
खनि अभियन्ता,  
जोधपुर

एनेक्शर-5

राजस्थान सरकार  
कार्यालय खनि अभियन्ता, खान एवं भू विज्ञान विभाग, जोधपुर

डेलिनिवेशन प्लॉट ग्राम कास्टी तहसील बावडी

क्रम संख्या		विवरण		
1	प्लॉट क्रमांक	108		
2	खनिज	सेण्डस्टोन व मेसेनरीस्टोन		
3	कार्यालय का नाम जहां प्लॉट आता हैं	खनि अभियन्ता, जोधपुर		
4	प्लॉट का राजस्व ग्राम, तहसील जिला	कास्टी, बावडी जोधपुर		
5	प्लॉट का क्षेत्रफल	1.00 हैक्टेयर		
6	स्थिर भाटक	रूपये 70000 /-प्रतिवर्ष एवं समय-समय पर होने वाले संशोधनानुसार		
7	भूमि का प्रकार	राजकीय भूमि (गैर मुमकिन भाखर) खसरा न. 989		
8	प्लॉट के सीमा स्तम्भों के अक्षान्तर व देशान्तर	सीमा स्तम्भ	अक्षान्तर (Latitude)	देशान्तर (Longitude)
		e	26°-33'-52.83339''	73°-16'-11.23605''
		l	26°-33'-55.56546''	73°-16'-09.28012''
		m	26°-33'-57.32439''	73°-16'-12.31828''
		d	26°-33'-54.59232''	73°-16'-14.27420''


खनि अभियन्ता,  
जोधपुर

# एनेक्शर- (6)

राजस्थान सरकार

कार्यालय खनि अभियन्ता, खान एवं भू विज्ञान विभाग, ब्यावर


क्रम संख्या	प्लॉट का विवरण		
1	प्लॉट क्रमांक	113	
2	खनिज	मेसेनरी स्टोन	
3	कार्यालय का नाम जहां प्लॉट आता है।	खनि अभियन्ता, ब्यावर	
4	प्लॉट का राजस्व ग्राम तहसील व जिला	राजस्व ग्राम भंवरिया तहसील रायपुर जिला पाली	
5	प्लॉट का क्षेत्रफल	1.00 हेक्टर	
6	वार्षिक खनन पट्टे का वार्षिक स्थिरभाटक(डेडरेंट)	30,000/- रुपये प्रति हेक्टर प्रतिवर्ष एवं समय-समय पर होने वाले संशोधनानुसार	
7	भूमि का प्रकार	राजकीय भूमि	
8	प्रोविजन की आरक्षित दर	1,50,000/-	
9	प्लॉट के चार स्तम्भों के अक्षांतर एवं देशांतर	सीमा स्तम्भ	अक्षांतर देशांतर
		A	26°11'16.36808" 74°14'39.59757"
		B	26°11'13.11877" 74°14'39.61853"
		C	26°11'13.09985" 74°14'36.01710"
		D	26°11'16.34919" 74°14'35.99611"

  
खनि अभियन्ता,  
खान एवं भू विज्ञान विभाग,  
ब्यावर

राजस्थान सरकार

कार्यालय खनि अभियन्ता, खान एवं भू विज्ञान विभाग, ब्यावर


क्रम संख्या	प्लॉट का विवरण		
1	प्लॉट क्रमांक	115	
2	खनिज	मेसेनरी स्टोन	
3	कार्यालय का नाम जहां प्लॉट आता है।	खनि अभियन्ता, ब्यावर	
4	प्लॉट का राजस्व ग्राम तहसील व जिला	राजस्व ग्राम भंवरिया तहसील रायपुर जिला पाली	
5	प्लॉट का क्षेत्रफल	1.00 हेक्टर	
6	वार्षिक खनन पट्टे का वार्षिक स्थिरभाटक(डेडरेंट)	30,000 /- रुपये प्रति हेक्टर प्रतिवर्ष एवं समय-समय पर होने वाले संशोधनानुसार	
7	भूमि का प्रकार	राजकीय भूमि	
8	प्रीमियम की आरक्षित दर	1,50,000 /-	
9	प्लॉट के सीमा स्तम्भों के अक्षांतर एवं देशांतर	सीमा स्तम्भ	देशांतर
E		26°11'09.86946"	74°14'39.63949"
G		26°11'06.62015"	74°14'39.66045"
H		26°11'06.60123"	74°14'36.03908"
F		26°11'09.85054"	74°14'36.03809"

  
 खनि अभियन्ता,  
 खनि अभियन्ता, खान विभाग  
 ब्यावर

राजस्थान सरकार

कार्यालय खनि अभियन्ता, खान एवं भू विज्ञान विभाग, ब्यावर

क्रम संख्या	प्लॉट का विवरण		
1	प्लॉट क्रमांक	116	
2	खनिज	मेसेनरी स्टोन	
3	कार्यालय का नाम जहां प्लॉट आता है।	खनि अभियन्ता, ब्यावर	
4	प्लॉट का राजस्व ग्राम तहसील व जिला	राजस्व ग्राम भंवरिया तहसील रायपुर जिला पाली	
5	प्लॉट का क्षेत्रफल	1.00 हेक्टर	
6	वार्षिक खनन पट्टे का वार्षिक स्थिरभाटक(डेडरेंट)	30,000/- रुपये प्रति हेक्टर प्रतिवर्ष एवं समय-समय पर होने वाले संशोधनानुसार	
7	भूमि का प्रकार	राजकीय भूमि	
8	प्रीमियम की आरक्षित दर	1,50,000/-	
9	प्लॉट के सीमा स्तम्भों के अक्षांतर एवं देशांतर	सीमा स्तम्भ	देशांतर
		A	26°11'16.36808" 74°14'59.59757"
		I	26°11'16.38698" 74°14'43.11902"
		L	26°11'13.13767" 74°14'43.21996"
		B	26°11'13.11877" 74°14'39.61853"

हस्ताक्षर  
  
 खनि अभियन्ता,  
 खान एवं भू विज्ञान विभाग,  
 ब्यावर



# एनेक्शर - 9

राजस्थान सरकार

कार्यालय खनि अभियन्ता, खान एवं भू विज्ञान विभाग, ब्यावर

क्रम संख्या	प्लॉट का विवरण		
1	प्लॉट क्रमांक	117	
2	खनिज	मेसेनरी स्टोन	
3	कार्यालय का नाम जहां प्लॉट आता है।	खनि अभियन्ता, ब्यावर	
4	प्लॉट का राजस्व ग्राम तहसील व जिला	राजस्व ग्राम भंवरिया तहसील रायपुर जिला पाली	
5	प्लॉट का क्षेत्रफल	1.00 हेक्टर	
6	वार्षिक खनन पट्टे का वार्षिक स्थिरभाटक(डेडरेंट)	30,000/- रुपये प्रति हेक्टर प्रतिवर्ष एवं समय-समय पर होने वाले संशोधनानुसार	
7	भूमि का प्रकार	राजकीय भूमि	
8	प्रीमियम की आरक्षित दर	1,50,000/-	
9	प्लॉट के सीमा स्तम्भों के अक्षांतर एवं देशांतर	सीमा स्तम्भ	अक्षांतर देशांतर
		B	26°11'13.11877" 74°14'39.61853"
		J	26°11'13.13767" 74°14'43.21996"
		K	26°11'09.88836" 74°14'43.24089"
		E	26°11'09.86946" 74°14'39.63949"

हस्ताक्षर


खनि अभियन्ता ब्यावर  
खान एवं भू-विज्ञान विभाग  
ब्यावर

राजस्थान सरकार  
कार्यालय खनि अभियन्ता, खान एवं भू-विज्ञान विभाग धौलपुर

एनेक्शन (10)

क्र० सं०	विवरण	प्लॉट का विवरण		
1	प्लॉट क्रमांक	01		
2	खनिज	सैण्डस्टोन		
3	कार्यालय का नाम जहाँ प्लॉट आता है।	खनि अभियन्ता, धौलपुर		
4	प्लॉट का राजस्व ग्राम तहसील व जिला	ग्राम- मठ पिपरोदा, तहसील- सरमथुरा, जिला- धौलपुर		
5	प्लॉट का क्षेत्रफल	1.00 हेक्टेयर		
6	स्थिर भाटक	रुपया 70,000/- प्रतिवर्ष एवं समय समय पर होने वाले संशोधनो अनुसार		
7	भूमि का प्रकार	राजकीय बिला नाम भूमि		
8	प्लॉट के सीमा स्तम्भों के अक्षांश व देशान्तर	सीमा स्तम्भ	अक्षांश	देशान्तर
		A	26° 38' 16.20535"	77° 22' 22.59282"
		B	26° 38' 21.72009"	77° 22' 18.76780"
		C	26° 38' 22.57945"	77° 22' 20.30196"
		D	26° 38' 17.06470"	77° 22' 24.12696"

भवदीय




(टी. पी. गुप्ता)

खनि अभियन्ता, धौलपुर

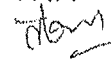
राजस्थान सरकार  
कार्यालय खनि अभियन्ता, खान एवं भू-विज्ञान विभाग धौलपुर

एन.पं.सं. (11)

क्र० सं०	विवरण	प्लॉट का विवरण		
1	प्लॉट क्रमांक	02		
2	खनिज	सैंडस्टोन		
3	कार्यालय का नाम जहाँ प्लॉट आता है।	खनि अभियन्ता, धौलपुर		
4	प्लॉट का राजस्व ग्राम तहसील व जिला	ग्राम- मठ पिपरोदा, तहसील- सरमथुरा, जिला- धौलपुर		
5	प्लॉट का क्षेत्रफल	1.00 हैक्टैयर		
6	स्थिर भाटक	रूपया 70,000/- प्रतिवर्ष एवं समय समय पर होने वाले संशोधनो अनुसार		
7	भूमि का प्रकार	राजकीय बिला नाम भूमि		
8	प्लॉट के सीमा स्तम्भों के अक्षांश व देशान्तर	सीमा स्तम्भ	अक्षांश	देशान्तर
		A	26° 38' 39.61876"	77° 22' 07.60043"
		B	26° 38' 41.35827"	77° 22' 08.76645"
		C	26° 38' 44.04065"	77° 22' 03.81084"
		D	26° 38' 42.30112"	77° 22' 02.64483"

भवदीय  
  
 (टी. पी. गुप्ता)  
 खनि अभियन्ता, धौलपुर

क्र० सं०	विवरण	प्लॉट का विवरण		
1	प्लॉट क्रमांक	03		
2	खनिज	सैण्डस्टोन		
3	कार्यालय का नाम जहाँ प्लॉट आता है।	खनि अभियन्ता, धौलपुर		
4	प्लॉट का राजस्व ग्राम तहसील व जिला	ग्राम- मठ पिपरोदा, तहसील- सरमथुरा, जिला- धौलपुर		
5	प्लॉट का क्षेत्रफल	1.00 हैक्टैयर		
6	स्थिर भाटक	रूपया 70,000/- प्रतिवर्ष एवं समय समय पर होने वाले संशोधनो अनुसार		
7	भूमि का प्रकार	राजकीय बिला नाम भूमि		
8	प्लॉट के सीमा स्तम्भों के अक्षांश व देशान्तर	सीमा स्तम्भ	अक्षांश	देशान्तर
		A	26° 38' 41.35827"	77° 22' 08.76645"
		B	26° 38' 43.09779"	77° 22' 09.93248"
		C	26° 38' 45.78017"	77° 22' 04.97685"
		D	26° 38' 44.04065"	77° 22' 03.81084"

भवदीय  
  
 (टी. पी. गुप्ता)  
 खनि अभियन्ता, धौलपुर

क्र० सं०	विवरण	प्लॉट का विवरण		
1	प्लॉट क्रमांक	04		
2	खनिज	सैण्डरटोन		
3	कार्यालय का नाम जहाँ प्लॉट आता है।	खनि अभियन्ता, धौलपुर		
4	प्लॉट का राजस्व ग्राम तहसील व जिला	ग्राम- मठ पिपरोदा, तहसील- सरमथुरा, जिला- धौलपुर		
5	प्लॉट का क्षेत्रफल	1.00 हेक्टर		
6	रिश्त भाटक	रूपया 70,000/- प्रतिवर्ष एवं समय समय पर होने वाले संशोधनो अनुसार		
7	भूमि का प्रकार	राजकीय विला नाम भूमि		
8	प्लॉट के सीमा स्तम्भो के अक्षांश व देशान्तर	सीमा स्तम्भ	अक्षांश	देशान्तर
		A	26° 38' 43.09779"	77° 22' 09.93248"
		B	26° 38' 44.83730"	77° 22' 11.09852"
		C	26° 38' 47.51970"	77° 22' 06.14288"
		D	26° 38' 45.78018"	77° 22' 04.97685"

भवदीय


*Tom*

(टी. पी. गुप्ता)

खनि अभियन्ता, धौलपुर

क्र० सं०	विवरण	प्लॉट का विवरण															
1	प्लॉट क्रमांक	05															
2	खनिज	सैण्डस्टोन															
3	कार्यालय का नाम जहां प्लॉट आता है।	खनि अभियन्ता, धौलपुर															
4	प्लॉट का राजस्व ग्राम तहसील व जिला	ग्राम- मठ पिपरोदा, तहसील- सरमथुरा, जिला- धौलपुर															
5	प्लॉट का क्षेत्रफल	1.00 हैक्टर															
6	स्थिर भाटक	रुपया 70,000/- प्रतिवर्ष एवं समय समय पर होने वाले संशोधनो अनुसार															
7	भूमि का प्रकार	राजकीय बिला नाम भूमि															
8	प्लॉट के सीमा स्तम्भों के अक्षांश व देशान्तर	<table border="1"><thead><tr><th>सीमा स्तम्भ</th><th>अक्षांश</th><th>देशान्तर</th></tr></thead><tbody><tr><td>A</td><td>26° 38' 44.83730"</td><td>77° 22' 11.09852"</td></tr><tr><td>B</td><td>26° 38' 46.57681"</td><td>77° 22' 12.26458"</td></tr><tr><td>C</td><td>26° 38' 49.25922"</td><td>77° 22' 07.30892"</td></tr><tr><td>D</td><td>26° 38' 47.51970"</td><td>77° 22' 06.14288"</td></tr></tbody></table>	सीमा स्तम्भ	अक्षांश	देशान्तर	A	26° 38' 44.83730"	77° 22' 11.09852"	B	26° 38' 46.57681"	77° 22' 12.26458"	C	26° 38' 49.25922"	77° 22' 07.30892"	D	26° 38' 47.51970"	77° 22' 06.14288"
सीमा स्तम्भ	अक्षांश	देशान्तर															
A	26° 38' 44.83730"	77° 22' 11.09852"															
B	26° 38' 46.57681"	77° 22' 12.26458"															
C	26° 38' 49.25922"	77° 22' 07.30892"															
D	26° 38' 47.51970"	77° 22' 06.14288"															

भवदीय



(टी. पी. गुप्ता)

खनि अभियन्ता, धौलपुर

क्र० सं०	विवरण	प्लॉट का विवरण		
1	प्लॉट क्रमांक	06		
2	खनिज	सैण्डस्टोन		
3	कार्यालय का नाम जहाँ प्लॉट आता है।	खनि अभियन्ता, धौलपुर		
4	प्लॉट का राजस्व ग्राम तहसील व जिला	ग्राम- मठ पिपरोदा, तहसील- सरमथुरा, जिला- धौलपुर		
5	प्लॉट का क्षेत्रफल	1.00 हैक्टेयर		
6	स्थिर भाटक	रुपया 70,000/- प्रतिवर्ष एवं समय समय पर होने वाले संशोधनो अनुसार		
7	भूमि का प्रकार	राजकीय बिला नाम भूमि		
8	प्लॉट के सीमा स्तम्भों के अक्षांश व देशान्तर	सीमा स्तम्भ	अक्षांश	देशान्तर
		A	26° 38' 46.57681"	77° 22' 12.26458"
		B	26° 38' 48.31632"	77° 22' 13.43064"
		C	26° 38' 50.99874"	77° 22' 08.47497"
		D	26° 38' 49.25922"	77° 22' 07.30892"

भवदीय

*(Handwritten Signature)*

(टी. पी. गुप्ता)

खनि अभियन्ता, धौलपुर

राजस्थान सरकार  
कार्यालय खनि अभियन्ता, खान एवं भू विज्ञान विभाग, जोधपुर

डेलिनियेशन प्लॉट ग्राम कास्टी तहसील बावडी

क्रम संख्या	विवरण			
1	प्लॉट क्रमांक	109		
2	खनिज	सेण्डस्टोन व मेसेनरीस्टोन		
3	कार्यालय का नाम जहां प्लॉट आता हैं	खनि अभियन्ता, जोधपुर		
4	प्लॉट का राजस्व ग्राम, तहसील जिला	कास्टी, बावडी जोधपुर		
5	प्लॉट का क्षेत्रफल	1.00 हैक्टेयर		
6	स्थिर भाटक	रूपये 70000/-प्रतिवर्ष एवं समय-समय पर होने वाले संशोधनानुसार		
7	भूमि का प्रकार	राजकीय भूमि (गैर मुमकिन भाखर) खसरा न. 989		
8	प्लॉट के सीमा स्तम्भों के अक्षान्तर व देशान्तर	सीमा स्तम्भ	अक्षान्तर (Latitude)	देशान्तर (Longitude)
		T	26°-33'-51.07445''	73°-16'-08.19792''
		k	26°-33'-53.80651''	73°-16'-06.24198''
		l	26°-33'-55.56546''	73°-16'-09.28012''
		e	26°-33'-52.83339''	73°-16'-11.23605''

खनि अभियन्ता,  
जोधपुर



राजस्थान सरकार  
कार्यालय खनि अभियन्ता, खान एवं भू विज्ञान विभाग, जोधपुर

डेलिनियेशन प्लॉट ग्राम कार्स्टी तहसील बावडी


क्रम संख्या	विवरण		
1	प्लॉट क्रमांक 110		
2	खनिज सेण्डस्टोन व मेसेनरीस्टोन		
3	कार्यालय का नाम जहां प्लॉट आता हैं खनि अभियन्ता, जोधपुर		
4	प्लॉट का राजस्व ग्राम, तहसील जिला कार्स्टी, बावडी जोधपुर		
5	प्लॉट का क्षेत्रफल 1.00 हैक्टेयर		
6	स्थिर भाटक रूपये 70000/-प्रतिवर्ष एवं समय-समय पर होने वाले संशोधनानुसार		
7	भूमि का प्रकार राजकीय भूमि (गैर मुमकिन भाखर) खसरा न. 989		
8	प्लॉट के सीमा स्तम्भों के अक्षान्तर व देशान्तर		
	सीमा स्तम्भ	अक्षान्तर (Latitude)	देशान्तर (Longitude)
	f	26°-33'-49.31550''	73°-16'-05.15982''
	j	26°-33'-52.04754''	73°-16'-03.20387''
	k	26°-33'-53.80651''	73°-16'-06.24198''
T	26°-33'-51.07445''	73°-16'-08.19792''	

खनि अभियन्ता,  
जोधपुर

राजस्थान सरकार  
कार्यालय खनि अभियन्ता, खान एवं भू विज्ञान विभाग, जोधपुर

डेलिनिवेशन प्लॉट ग्राम कास्टी तहसील बावडी

क्रम संख्या	विवरण			
1	प्लॉट क्रमांक	111		
2	खनिज	सेण्डस्टोन व मेसेनरीस्टोन		
3	कार्यालय का नाम जहां प्लॉट आता हैं	खनि अभियन्ता, जोधपुर		
4	प्लॉट का राजस्व ग्राम, तहसील जिला	कास्टी, बावडी जोधपुर		
5	प्लॉट का क्षेत्रफल	1.00 हैक्टेयर		
6	स्थिर भाटक	रुपये 70000/-प्रतिवर्ष एवं समय-समय पर होने वाले संशोधनानुसार		
7	भूमि का प्रकार	राजकीय भूमि (गैर मुमकिन भाखर) खसरा न. 989		
8	प्लॉट के सीमा स्तम्भों के अक्षान्तर व देशान्तर	सीमा स्तम्भ	अक्षान्तर (Latitude)	देशान्तर (Longitude)
		g	26°-33'-47.55652''	73°-16'-02.12175''
		i	26°-33'-50.28855''	73°-16'-00.16579''
		j	26°-33'-52.04754''	73°-16'-03.20387''
		f	26°-33'-49.31550''	73°-16'-05.15982''

  
खनि अभियन्ता,  
जोधपुर

राजस्थान सरकार  
कार्यालय खनि अभियन्ता, खान एवं भू विज्ञान विभाग, जोधपुर

डेलिनियेशन प्लॉट ग्राम कास्ती तहसील बावडी

क्रम संख्या		विवरण		
1	प्लॉट क्रमांक	112		
2	खनिज	सेण्डस्टोन व मेसेनरीस्टोन		
3	कार्यालय का नाम जहां प्लॉट आता हैं	खनि अभियन्ता, जोधपुर		
4	प्लॉट का राजस्व ग्राम, तहसील जिला	कास्ती, बावडी जोधपुर		
5	प्लॉट का क्षेत्रफल	1.00 हैक्टेयर		
6	स्थिर भाटक	रूपये 70000/-प्रतिवर्ष एवं समय-समय पर होने वाले संशोधनानुसार		
7	भूमि का प्रकार	राजकीय भूमि (गैर मुमकिन भाखर) खसरा न. 989		
8	प्लॉट के सीमा स्तम्भों के अक्षान्तर व देशान्तर	सीमा स्तम्भ	अक्षान्तर (Latitude)	देशान्तर (Longitude)
		S	26°-33'-45.79753''	73°-15'-59.08370''
		h	26°-33'-48.52955''	73°-15'-57.12773''
		i	26°-33'-50.28855''	73°-16'-00.16579''
		g	26°-33'-47.55652''	73°-16'-02.12175''

खनि अभियन्ता,  
जोधपुर

राजस्थान सरकार  
कार्यालय खनि अभियन्ता, खान एवं भू विज्ञान विभाग, जोधपुर

डेलिनिवेशन प्लॉट ग्राम कास्टी तहसील बावडी

क्रम संख्या	विवरण			
1	प्लॉट क्रमांक	113		
2	खनिज	मेसेनरीस्टोन		
3	कार्यालय का नाम जहां प्लॉट आता हैं	खनि अभियन्ता, जोधपुर		
4	प्लॉट का राजस्व ग्राम, तहसील जिला	कास्टी, बावडी जोधपुर		
5	प्लॉट का क्षेत्रफल	1.00 हैक्टेयर		
6	स्थिर भाटक	रुपये 30000/-प्रतिवर्ष एवं समय-समय पर होने वाले संशोधनानुसार		
7	भूमि का प्रकार	राजकीय भूमि (गैर मुमकिन भाखर) खसरा न. 989		
8	प्लॉट के सीमा स्तम्भों के अक्षान्तर व देशान्तर	सीमा स्तम्भ	अक्षान्तर (Latitude)	देशान्तर (Longitude)
		h	26°-33'-48.52955''	73°-15'-57.12773''
		u	26°-33'-51.26154''	73°-15'-55.17166''
		t	26°-33'-53.02055''	73°-15'-58.20972''
		i	26°-33'-50.28855''	73°-16'-00.16579''

खनि अभियन्ता,  
जोधपुर

राजस्थान सरकार  
कार्यालय खनि अभियन्ता, खान एवं भू-विज्ञान विभाग धौलपुर

एनेक्शर (श)

क्र० सं०	विवरण	प्लॉट का विवरण															
1	प्लॉट क्रमांक	07															
2	खनिज	सैण्डस्टोन															
3	कार्यालय का नाम जहाँ प्लॉट आता है।	खानि अभियन्ता, धौलपुर															
4	प्लॉट का राजस्व ग्राम तहसील व जिला	ग्राम- मठ पिपरोदा, तहसील- सरमथुरा, जिला- धौलपुर															
5	प्लॉट का क्षेत्रफल	1.00 हेक्टेयर															
6	स्थिर भाटक	रुपया 70,000/- प्रतिवर्ष एवं समय समय पर होने वाले संशोधनो अनुसार															
7	भूमि का प्रकार	राजकीय बिला नाम भूमि															
8	प्लॉट के सीमा स्तम्भो के अक्षांश व देशान्तर	<table border="1"> <thead> <tr> <th>सीमा स्तम्भ</th> <th>अक्षांश</th> <th>देशान्तर</th> </tr> </thead> <tbody> <tr> <td>A</td> <td>26° 38' 48.31632"</td> <td>77° 22' 13.43064"</td> </tr> <tr> <td>B</td> <td>26° 38' 50.05582"</td> <td>77° 22' 14.59671"</td> </tr> <tr> <td>C</td> <td>26° 38' 52.73825"</td> <td>77° 22' 09.64103"</td> </tr> <tr> <td>D</td> <td>26° 38' 50.99874"</td> <td>77° 22' 08.47497"</td> </tr> </tbody> </table>	सीमा स्तम्भ	अक्षांश	देशान्तर	A	26° 38' 48.31632"	77° 22' 13.43064"	B	26° 38' 50.05582"	77° 22' 14.59671"	C	26° 38' 52.73825"	77° 22' 09.64103"	D	26° 38' 50.99874"	77° 22' 08.47497"
सीमा स्तम्भ	अक्षांश	देशान्तर															
A	26° 38' 48.31632"	77° 22' 13.43064"															
B	26° 38' 50.05582"	77° 22' 14.59671"															
C	26° 38' 52.73825"	77° 22' 09.64103"															
D	26° 38' 50.99874"	77° 22' 08.47497"															

भवदीय


*(Handwritten Signature)*

(टी. पी. गुप्ता)

खानि अभियन्ता, धौलपुर

क्र० सं०	विवरण	प्लॉट का विवरण															
1	प्लॉट क्रमांक	08															
2	खानेज	सैण्डरटोन															
3	कार्यालय का नाम जहाँ प्लॉट आता है।	खनि अभियन्ता, धौलपुर															
4	प्लॉट का राजस्व ग्राम तहसील व जिला	ग्राम- मठ पिपरोदा, तहसील- सरमथुरा, जिला- धौलपुर															
5	प्लॉट का क्षेत्रफल	1.00 हेक्टेयर															
6	स्थिर भाटक	रुपया 70,000/- प्रतिवर्ष एवं समय समय पर होने वाले संशोधनो अनुसार															
7	भूमि का प्रकार	राजकीय बिला नाम भूमि															
8	प्लॉट के सीमा स्तम्भों के अक्षांश व देशान्तर	<table border="1"><thead><tr><th>सीमा स्तम्भ</th><th>अक्षांश</th><th>देशान्तर</th></tr></thead><tbody><tr><td>A</td><td>26° 38' 50.05582"</td><td>77° 22' 14.59671"</td></tr><tr><td>B</td><td>26° 38' 51.79532"</td><td>77° 22' 15.76279"</td></tr><tr><td>C</td><td>26° 38' 54.47777"</td><td>77° 22' 10.80710"</td></tr><tr><td>D</td><td>26° 38' 52.73825"</td><td>77° 22' 09.64103"</td></tr></tbody></table>	सीमा स्तम्भ	अक्षांश	देशान्तर	A	26° 38' 50.05582"	77° 22' 14.59671"	B	26° 38' 51.79532"	77° 22' 15.76279"	C	26° 38' 54.47777"	77° 22' 10.80710"	D	26° 38' 52.73825"	77° 22' 09.64103"
सीमा स्तम्भ	अक्षांश	देशान्तर															
A	26° 38' 50.05582"	77° 22' 14.59671"															
B	26° 38' 51.79532"	77° 22' 15.76279"															
C	26° 38' 54.47777"	77° 22' 10.80710"															
D	26° 38' 52.73825"	77° 22' 09.64103"															

भवदीय



(टी. पी. गुप्ता)

खनि अभियन्ता, धौलपुर

क्र० सं०	विवरण	प्लॉट का विवरण		
1	प्लॉट क्रमांक	09		
2	खनिज	सैण्डस्टोन		
3	कार्यालय का नाम जहाँ प्लॉट आता है।	खनि अभियन्ता, धौलपुर		
4	प्लॉट का राजस्व ग्राम तहसील व जिला	ग्राम- मठ पिपरोदा, तहसील- सरमथुरा, जिला- धौलपुर		
5	प्लॉट का क्षेत्रफल	1.00 हेक्टर		
6	स्थिर भाटक	रुपया 70,000/- प्रतिवर्ष एवं समय समय पर होने वाले संशोधनो अनुसार		
7	भूमि का प्रकार	राजकीय बिला नाम भूमि		
8	प्लॉट के सीमा स्तम्भों के अक्षांश व देशान्तर	सीमा स्तम्भ	अक्षांश	देशान्तर
		A	26° 38' 44.83730"	77° 22' 11.09852"
		B	26° 38' 48.31632"	77° 22' 13.43064"
		C	26° 38' 46.97509"	77° 22' 15.90845"
		D	26° 38' 43.49608"	77° 22' 13.57632"

भवदीय

*(Handwritten Signature)*

(टी. पी. गुप्ता)

खनि अभियन्ता, धौलपुर

राजस्थान सरकार  
कार्यालय खनि अभियन्ता, खान एवं मू-विज्ञान विभाग धौलपुर

एनेक्शर

२५

क्र० सं०	विवरण	प्लॉट का विवरण															
1	प्लॉट क्रमांक	10															
2	खनिज	सैण्डस्टोन															
3	कार्यालय का नाम जहाँ प्लॉट आता है।	खनि अभियन्ता, धौलपुर															
4	प्लॉट का राजस्व ग्राम तहसील व जिला	ग्राम- मठ पिपरोदा, तहसील- सरमथुरा, जिला- धौलपुर															
5	प्लॉट का क्षेत्रफल	1.00 हेक्टेयर															
6	स्थिर भाटक	रुपया 70,000/- प्रतिवर्ष एवं समय समय पर होने वाले संशोधनो अनुसार															
7	भूमि का प्रकार	राजकीय बिला नाम भूमि															
8	प्लॉट के सीमा स्तम्भो के अक्षांश व देशान्तर	<table border="1"> <thead> <tr> <th>रीगा रतम्भ</th> <th>अक्षांश</th> <th>देशान्तर</th> </tr> </thead> <tbody> <tr> <td>A</td> <td>26° 38' 48.31632"</td> <td>77° 22' 13.43064"</td> </tr> <tr> <td>B</td> <td>26° 38' 51.79532"</td> <td>77° 22' 15.76279"</td> </tr> <tr> <td>C</td> <td>26° 38' 50.45408"</td> <td>77° 22' 18.24061"</td> </tr> <tr> <td>D</td> <td>26° 38' 46.97509"</td> <td>77° 22' 15.90844"</td> </tr> </tbody> </table>	रीगा रतम्भ	अक्षांश	देशान्तर	A	26° 38' 48.31632"	77° 22' 13.43064"	B	26° 38' 51.79532"	77° 22' 15.76279"	C	26° 38' 50.45408"	77° 22' 18.24061"	D	26° 38' 46.97509"	77° 22' 15.90844"
रीगा रतम्भ	अक्षांश	देशान्तर															
A	26° 38' 48.31632"	77° 22' 13.43064"															
B	26° 38' 51.79532"	77° 22' 15.76279"															
C	26° 38' 50.45408"	77° 22' 18.24061"															
D	26° 38' 46.97509"	77° 22' 15.90844"															

भवदीय

*(Handwritten Signature)*

(टी. पी. गुप्ता)

खनि अभियन्ता, धौलपुर



राजस्थान सरकार  
कार्यालय खनि अभियन्ता, खान एवं भू-विज्ञान विभाग धौलपुर

एनेक्शर

25

क्र० सं०	विवरण	प्लॉट का विवरण															
1	प्लॉट क्रमांक	11															
2	खनिज	सैण्डस्टोन															
3	कार्यालय का नाम जहां प्लॉट आता है।	खनि अभियन्ता, धौलपुर															
4	प्लॉट का राजस्व ग्राम तहसील व जिला	ग्राम- मठ पिपरोदा, तहसील- सरमथुरा, जिला- धौलपुर															
5	प्लॉट का क्षेत्रफल	1.00 हेक्टेयर															
6	स्थिर भाटक	रूपया 70,000/- प्रतिवर्ष एवं समय समय पर होने वाले संशोधनो अनुसार															
7	भूमि का प्रकार	राजकीय बिला नाम भूमि															
8	प्लॉट के सीमा स्तम्भों के अक्षांश व देशान्तर	<table border="1"> <thead> <tr> <th>सीमा स्तम्भ</th> <th>अक्षांश</th> <th>देशान्तर</th> </tr> </thead> <tbody> <tr> <td>A</td> <td>26° 38' 51.79532"</td> <td>77° 22' 15.76279"</td> </tr> <tr> <td>B</td> <td>26° 38' 53.53481"</td> <td>77° 22' 16.92889"</td> </tr> <tr> <td>C</td> <td>26° 38' 56.21727"</td> <td>77° 22' 11.97318"</td> </tr> <tr> <td>D</td> <td>26° 38' 54.47776"</td> <td>77° 22' 10.80710"</td> </tr> </tbody> </table>	सीमा स्तम्भ	अक्षांश	देशान्तर	A	26° 38' 51.79532"	77° 22' 15.76279"	B	26° 38' 53.53481"	77° 22' 16.92889"	C	26° 38' 56.21727"	77° 22' 11.97318"	D	26° 38' 54.47776"	77° 22' 10.80710"
सीमा स्तम्भ	अक्षांश	देशान्तर															
A	26° 38' 51.79532"	77° 22' 15.76279"															
B	26° 38' 53.53481"	77° 22' 16.92889"															
C	26° 38' 56.21727"	77° 22' 11.97318"															
D	26° 38' 54.47776"	77° 22' 10.80710"															

भवदीय

*(Handwritten Signature)*

(टी. पी. गुप्ता)


खनि अभियन्ता, धौलपुर

राजस्थान सरकार  
कार्यालय खनि अभियन्ता, खान एवं भू-विज्ञान विभाग धौलपुर

एनेक्शर 26

क्र० सं०	विवरण	प्लॉट का विवरण		
1	प्लॉट क्रमांक	12		
2	खनिज	सैण्डस्टोन		
3	कार्यालय का नाम जहाँ प्लॉट आता है।	खनि अभियन्ता, धौलपुर		
4	प्लॉट का राजस्व ग्राम तहसील व जिला	ग्राम- मठ पिपरोदा, तहसील- सरमथुरा, जिला- धौलपुर		
5	प्लॉट का क्षेत्रफल	1.00 हेक्टेयर		
6	स्थिर भाटक	रूपया 70,000/- प्रतिवर्ष एवं समय समय पर होने वाले संशोधनो अनुसार		
7	भूमि का प्रकार	राजकीय बिला नाम भूमि		
8	प्लॉट के सीमा स्तम्भों के अक्षांश व देशान्तर	सीमा स्तम्भ	अक्षांश	देशान्तर
		A	26° 38' 53.53481"	77° 22' 16.92888"
		B	26° 38' 55.27431"	77° 22' 18.09499"
		C	26° 38' 57.95678"	77° 22' 13.13927"
		D	26° 38' 56.21727"	77° 22' 11.97348"

भवदीय



(टी. पी. गुप्ता)

खनि अभियन्ता, धौलपुर

राजस्थान सरकार  
कार्यालय खनि अभियन्ता, खान एवं भू-विज्ञान विभाग धौलपुर

एनेक्शर

२७

क्र० सं०	विवरण	प्लॉट का विवरण															
1	प्लॉट क्रमांक	13															
2	खनिज	सैण्डस्टोन															
3	कार्यालय का नाम जहाँ प्लॉट आता है।	खनि अभियन्ता, धौलपुर															
4	प्लॉट का राजस्व ग्राम तहसील व जिला	ग्राम- मठ पिपरोदा, तहसील- सरमथुरा, जिला- धौलपुर															
5	प्लॉट का क्षेत्रफल	1.00 हेक्टेयर															
6	स्थिर भाटक	रुपया 70,000/- प्रतिवर्ष एवं समय समय पर होने वाले संशोधनो अनुसार															
7	भूमि का प्रकार	राजकीय बिला नाम भूमि															
8	प्लॉट के सीमा स्तम्भो के अक्षांश व देशान्तर	<table border="1"> <thead> <tr> <th>सीमा स्तम्भ</th> <th>अक्षांश</th> <th>देशान्तर</th> </tr> </thead> <tbody> <tr> <td>A</td> <td>26° 38' 55.27430"</td> <td>77° 22' 18.09499"</td> </tr> <tr> <td>B</td> <td>26° 38' 57.01379"</td> <td>77° 22' 19.26110"</td> </tr> <tr> <td>C</td> <td>26° 38' 59.69628"</td> <td>77° 22' 14.30538"</td> </tr> <tr> <td>D</td> <td>26° 38' 57.95678"</td> <td>77° 22' 13.13927"</td> </tr> </tbody> </table>	सीमा स्तम्भ	अक्षांश	देशान्तर	A	26° 38' 55.27430"	77° 22' 18.09499"	B	26° 38' 57.01379"	77° 22' 19.26110"	C	26° 38' 59.69628"	77° 22' 14.30538"	D	26° 38' 57.95678"	77° 22' 13.13927"
सीमा स्तम्भ	अक्षांश	देशान्तर															
A	26° 38' 55.27430"	77° 22' 18.09499"															
B	26° 38' 57.01379"	77° 22' 19.26110"															
C	26° 38' 59.69628"	77° 22' 14.30538"															
D	26° 38' 57.95678"	77° 22' 13.13927"															

भवदीय

*(Handwritten Signature)*

(टी. पी. गुप्ता)

खनि अभियन्ता, धौलपुर

क्र० सं०	विवरण	प्लॉट का विवरण															
1	प्लॉट क्रमांक	14															
2	खनिज	सैण्डस्टोन															
3	कार्यालय का नाम जहाँ प्लॉट आता है।	खनि अभियन्ता, धौलपुर															
4	प्लॉट का राजस्व ग्राम तहसील व जिला	ग्राम- मठ पिपरोदा, तहसील- सरमथुरा, जिला- धौलपुर															
5	प्लॉट का क्षेत्रफल	1.00 हेक्टेयर															
6	स्थिर भाटक	रूपया 70,000/- प्रतिवर्ष एवं समय समय पर होने वाले संशोधनो अनुसार															
7	भूमि का प्रकार	राजकीय बिला नाम भूमि															
8	प्लॉट के सीमा स्तम्भों के अक्षांश व देशान्तर	<table border="1"> <thead> <tr> <th>सीमा स्तम्भ</th> <th>अक्षांश</th> <th>देशान्तर</th> </tr> </thead> <tbody> <tr> <td>A</td> <td>26° 38' 57.01379"</td> <td>77° 22' 19.26110"</td> </tr> <tr> <td>B</td> <td>26° 38' 58.75328"</td> <td>77° 22' 20.42723"</td> </tr> <tr> <td>C</td> <td>26° 39' 01.43578"</td> <td>77° 22' 15.47149"</td> </tr> <tr> <td>D</td> <td>26° 38' 59.69628"</td> <td>77° 22' 14.30537"</td> </tr> </tbody> </table>	सीमा स्तम्भ	अक्षांश	देशान्तर	A	26° 38' 57.01379"	77° 22' 19.26110"	B	26° 38' 58.75328"	77° 22' 20.42723"	C	26° 39' 01.43578"	77° 22' 15.47149"	D	26° 38' 59.69628"	77° 22' 14.30537"
सीमा स्तम्भ	अक्षांश	देशान्तर															
A	26° 38' 57.01379"	77° 22' 19.26110"															
B	26° 38' 58.75328"	77° 22' 20.42723"															
C	26° 39' 01.43578"	77° 22' 15.47149"															
D	26° 38' 59.69628"	77° 22' 14.30537"															

भवदीय



(टी. पी. गुप्ता)

खनि अभियन्ता, धौलपुर

क्र० सं०	विवरण	प्लॉट का विवरण															
1	प्लॉट क्रमांक	15															
2	खानेज	सैण्डस्टोन															
3	कार्यालय का नाम जहां प्लॉट आता है।	खनि अभियन्ता, धौलपुर															
4	प्लॉट का राजस्व ग्राम तहसील व जिला	ग्राम- मठ पिपरोदा, तहसील- सरमथुरा, जिला- धौलपुर															
5	प्लॉट का क्षेत्रफल	1.00 हेक्टेयर															
6	स्थिर भाटक	रूपया 70,000/- प्रतिवर्ष एवं समय समय पर होने वाले संशोधनों अनुसार															
7	भूमि का प्रकार	राजकीय विला नाम भूमि															
8	प्लॉट के सीमा स्तम्भों के अक्षांश व देशान्तर	<table border="1"> <thead> <tr> <th>सीमा स्तम्भ</th> <th>अक्षांश</th> <th>देशान्तर</th> </tr> </thead> <tbody> <tr> <td>A</td> <td>26° 38' 58.75328"</td> <td>77° 22' 20.42722"</td> </tr> <tr> <td>B</td> <td>26° 39' 00.49276"</td> <td>77° 22' 21.59336"</td> </tr> <tr> <td>C</td> <td>26° 39' 03.17527"</td> <td>77° 22' 16.63761"</td> </tr> <tr> <td>D</td> <td>26° 39' 01.43577"</td> <td>77° 22' 15.47148"</td> </tr> </tbody> </table>	सीमा स्तम्भ	अक्षांश	देशान्तर	A	26° 38' 58.75328"	77° 22' 20.42722"	B	26° 39' 00.49276"	77° 22' 21.59336"	C	26° 39' 03.17527"	77° 22' 16.63761"	D	26° 39' 01.43577"	77° 22' 15.47148"
सीमा स्तम्भ	अक्षांश	देशान्तर															
A	26° 38' 58.75328"	77° 22' 20.42722"															
B	26° 39' 00.49276"	77° 22' 21.59336"															
C	26° 39' 03.17527"	77° 22' 16.63761"															
D	26° 39' 01.43577"	77° 22' 15.47148"															

भवदीय

*(Handwritten Signature)*

(टी. पी. गुप्ता)

खनि अभियन्ता, धौलपुर

राजस्थान सरकार  
कार्यालय खनि अभियन्ता, खान एवं भू-विज्ञान विभाग धौलपुर

एनेक्शर

30

क्र० सं०	विवरण	प्लॉट का विवरण		
1	प्लॉट क्रमांक	16		
2	खनिज	सैण्डस्टोन		
3	कार्यालय का नाम जहाँ प्लॉट आता है।	खनि अभियन्ता, धौलपुर		
4	प्लॉट का राजस्व ग्राम तहसील व जिला	ग्राम- मठ पिपरोदा, तहसील- सरमथुरा, जिला- धौलपुर		
5	प्लॉट का क्षेत्रफल	1.00 हेक्टेयर		
6	स्थिर भाटक	रुपया 70,000/- प्रतिवर्ष एवं समय समय पर होने वाले संशोधनो अनुसार		
7	भूमि का प्रकार	राजकीय बिला नाम भूमि		
8	प्लॉट के सीमा स्तम्भो के अक्षांश व देशान्तर	सीमा स्तम्भ	अक्षांश	देशान्तर
		A	26° 38' 56.21727"	77° 22' 11.97318"
		B	26° 38' 57.55848"	77° 22' 09.49534"
		C	26° 39' 01.03750"	77° 22' 11.82749"
		D	26° 38' 59.69628"	77° 22' 14.30538"

भवदीय

*(Handwritten Signature)*

(टी. पी. गुप्ता)

खनि अभियन्ता, धौलपुर

एनेक्तर-31

राजस्थान सरकार  
कार्यालय खनि अभियन्ता, खान एवं भू विज्ञान विभाग, जोधपुर

डेलिनियेशन प्लॉट ग्राम कास्टी तहसील बावडी


क्रम संख्या		विवरण		
1	प्लॉट क्रमांक	114		
2	खनिज	सेण्डस्टोन व मेसेनरीस्टोन		
3	कार्यालय का नाम जहां प्लॉट आता हैं	खनि अभियन्ता, जोधपुर		
4	प्लॉट का राजस्व ग्राम, तहसील जिला	कास्टी, बावडी जोधपुर		
5	प्लॉट का क्षेत्रफल	1.00 हैक्टेयर		
6	स्थिर भाटक	रूपये 70000 /—प्रतिवर्ष एवं समय-समय पर होने वाले संशोधनानुसार		
7	भूमि का प्रकार	राजकीय भूमि (गैर मुमकिन भाखर) खसरा न. 989		
8	प्लॉट के सीमा स्तम्भों के अक्षान्तर व देशान्तर	सीमा स्तम्भ	अक्षान्तर (Latitude)	देशान्तर (Longitude)
		i	26°-33'-50.28855''	73°-16'-00.16579''
		t	26°-33'-53.02055''	73°-15'-58.20972''
		s	26°-33'-54.77955''	73°-16'-01.24782''
		j	26°-33'-52.04754''	73°-16'-03.20387''

खनि अभियन्ता,  
जोधपुर

राजस्थान सरकार  
कार्यालय खनि अभियन्ता, खान एवं भू विज्ञान विभाग, जोधपुर

डेलिनिवेशन प्लॉट ग्राम कास्ती तहसील बावडी

क्रम संख्या	विवरण			
1	प्लॉट क्रमांक	115		
2	खनिज	सेण्डस्टोन व मेसेनरीस्टोन		
3	कार्यालय का नाम जहां प्लॉट आता हैं	खनि अभियन्ता, जोधपुर		
4	प्लॉट का राजस्व ग्राम, तहसील जिला	कास्ती, बावडी जोधपुर		
5	प्लॉट का क्षेत्रफल	1.00 हैक्टेयर		
6	स्थिर भाटक	रूपये 70000/-प्रतिवर्ष एवं समय-समय पर होने वाले संशोधनानुसार		
7	भूमि का प्रकार	राजकीय भूमि (गैर मुमकिन भाखर) खसरा न. 989		
8	प्लॉट के सीमा स्तम्भों के अक्षान्तर व देशान्तर	सीमा स्तम्भ	अक्षान्तर (Latitude)	देशान्तर (Longitude)
		j	26°-33'-52.04754''	73°-16'-03.20387''
		s	26°-33'-54.77955''	73°-16'-01.24782''
		r	26°-33'-56.53853''	73°-16'-04.28594''
		k	26°-33'-53.80651''	73°-16'-06.24198''

  
खनि अभियन्ता,  
जोधपुर



राजस्थान सरकार  
कार्यालय खनि अभियन्ता, खान एवं भू विज्ञान विभाग, जोधपुर

डेलिनिवेशन प्लॉट ग्राम कास्टी तहसील बावडी

क्रम संख्या	विवरण		
1	प्लॉट क्रमांक 116		
2	खनिज सेण्डस्टोन व मेसेनरीस्टोन		
3	कार्यालय का नाम जहां प्लॉट आता हैं खनि अभियन्ता, जोधपुर		
4	प्लॉट का राजस्व ग्राम, तहसील जिला कास्टी, बावडी जोधपुर		
5	प्लॉट का क्षेत्रफल 1.00 हैक्टेयर		
6	स्थिर भाटक रूपये 70000/-प्रतिवर्ष एवं समय-समय पर होने वाले संशोधनानुसार		
7	भूमि का प्रकार राजकीय भूमि (गैर मुमकिन भाखर) खसरा न. 989		
8	प्लॉट के सीमा स्तम्भों के अक्षान्तर व देशान्तर		
	सीमा स्तम्भ	अक्षान्तर (Latitude)	देशान्तर (Longitude)
	k	26°-33'-53.80651''	73°-16'-06.24198''
	r	26°-33'-56.53853''	73°-16'-04.28594''
	q	26°-33'-58.29750''	73°-16'-07.32408''
l	26°-33'-55.56546''	73°-16'-09.28012''	

खनि अभियन्ता,  
जोधपुर

राजस्थान सरकार  
कार्यालय खनि अभियन्ता, खान एवं भू विज्ञान विभाग, जोधपुर

डेलिनिवेशन प्लॉट ग्राम कास्टी तहसील बावडी

क्रम संख्या	विवरण			
1	प्लॉट क्रमांक	117		
2	खनिज	सेण्डस्टोन व मेसेनरीस्टोन		
3	कार्यालय का नाम जहां प्लॉट आता हैं	खनि अभियन्ता, जोधपुर		
4	प्लॉट का राजस्व ग्राम, तहसील जिला	कास्टी, बावडी जोधपुर		
5	प्लॉट का क्षेत्रफल	1.00 हैक्टेयर		
6	स्थिर भाटक	रूपये 70000/-प्रतिवर्ष एवं समय-समय पर होने वाले संशोधनानुसार		
7	भूमि का प्रकार	राजकीय भूमि (गैर मुमकिन भाखर) खसरा न. 989		
8	प्लॉट के सीमा स्तम्भों के अक्षान्तर व देशान्तर	सीमा स्तम्भ	अक्षान्तर (Latitude)	देशान्तर (Longitude)
		l	26°-33'-55.56546''	73°-16'-09.28012''
		q	26°-33'-58.29750''	73°-16'-07.32408''
		p	26°-34'-00.05645''	73°-16'-10.36226''
		m	26°-33'-57.32439''	73°-16'-12.31828''

खनि अभियन्ता,  
जोधपुर

राजस्थान सरकार  
कार्यालय खनि अभियन्ता, खान एवं भू विज्ञान विभाग, जोधपुर

डेलिनियेशन प्लॉट ग्राम कार्स्टी तहसील बावडी

क्रम संख्या	विवरण			
1	प्लॉट क्रमांक	118		
2	खनिज	सेण्डस्टोन व मेसेनरीस्टोन		
3	कार्यालय का नाम जहां प्लॉट आता हैं	खनि अभियन्ता, जोधपुर		
4	प्लॉट का राजस्व ग्राम, तहसील जिला	कार्स्टी, बावडी जोधपुर		
5	प्लॉट का क्षेत्रफल	1.00 हैक्टेयर		
6	स्थिर भाटक	रूपये 70000/-प्रतिवर्ष एवं समय-समय पर होने वाले संशोधनानुसार		
7	भूमि का प्रकार	राजकीय भूमि (गैर मुमकिन भाखर) खसरा न. 989		
8	प्लॉट के सीमा स्तम्भों के अक्षान्तर व देशान्तर	सीमा स्तम्भ	अक्षान्तर (Latitude)	देशान्तर (Longitude)
		m	26°-33'-57.32439''	73°-16'-12.31828''
		p	26°-34'-00.05645''	73°-16'-10.36226''
		o	26°-34'-01.81538''	73°-16'-13.40046''
		n	26°-33'-59.08331''	73°-16'-15.35647''

खनि अभियन्ता,  
जोधपुर

राजस्थान सरकार  
कार्यालय खनि अभियन्ता, खान एवं भू-विज्ञान विभाग धौलपुर

एनेक्शर 36

क्र० सं०	विवरण	प्लॉट का विवरण		
1	प्लॉट क्रमांक	17		
2	खनिज	सेण्डस्टोन		
3	कार्यालय का नाम जहाँ प्लॉट आता है।	खनि अभियन्ता, धौलपुर		
4	प्लॉट का राजस्व ग्राम तहसील व जिला	ग्राम- मठ पिपरोदा, तहसील- सरमथुरा, जिला- धौलपुर		
5	प्लॉट का क्षेत्रफल	1.00 हैक्टेयर		
6	स्थिर भाटक	रूपया 70,000/- प्रतिवर्ष एवं समय समय पर होने वाले संशोधनो अनुसार		
7	भूमि का प्रकार	राजकीय बिला नाम भूमि		
8	प्लॉट के सीमा स्तम्भो के अक्षांश व देशान्तर	सीमा स्तम्भ	अक्षांश	देशान्तर
		A	26° 38' 59.69628"	77° 22' 14.30537"
		B	26° 39' 01.03750"	77° 22' 11.82749"
		C	26° 39' 04.51650"	77° 22' 14.15971"
		D	26° 39' 03.17527"	77° 22' 16.63761"

भवदीय

*ती. पी. गुप्ता*

(टी. पी. गुप्ता)

खनि अभियन्ता, धौलपुर

राजस्थान सरकार  
कार्यालय खनि अभियन्ता, खान एवं भू-विज्ञान विभाग धौलपुर एनेक्शर

37

क्र० सं०	विवरण	प्लॉट का विवरण		
1	प्लॉट क्रमांक	18		
2	खनिज	सैण्डस्टोन		
3	कार्यालय का नाम जहां प्लॉट आता है।	खनि अभियन्ता, धौलपुर		
4	प्लॉट का राजस्व ग्राम तहसील व जिला	ग्राम- मठ पिपरोदा, तहसील- सरमथुरा, जिला- धौलपुर		
5	प्लॉट का क्षेत्रफल	1.00 हैक्टेयर		
6	स्थिर भाटक	रूपया 70,000/- प्रतिवर्ष एवं समय समय पर होने वाले संशोधनों अनुसार		
7	भूमि का प्रकार	राजकीय बिला नाम भूमि		
8	प्लॉट के सीमा स्तम्भों के अक्षांश व देशान्तर	सीमा स्तम्भ	अक्षांश	देशान्तर
		A	26° 39' 00.49276"	77° 22' 21.59336"
		B	26° 39' 02.23224"	77° 22' 22.75950"
		C	26° 39' 04.91476"	77° 22' 17.80374"
		D	26° 39' 03.17527"	77° 22' 16.63761"

भवदीय



(ली. पी. गुप्ता)

खनि अभियन्ता, धौलपुर

क्र० सं०	विवरण	प्लॉट का विवरण		
1	प्लॉट क्रमांक	19		
2	खनिज	सेण्डस्टोन		
3	कार्यालय का नाम जहां प्लॉट आता है।	खनि अभियन्ता, धौलपुर		
4	प्लॉट का राजस्व ग्राम तहसील व जिला	ग्राम- मठ पिपरोदा, तहसील- सरमथुरा, जिला- धौलपुर		
5	प्लॉट का क्षेत्रफल	1.00 हैक्टेयर		
6	स्थिर भाटक	रूपया 70,000/- प्रतिवर्ष एवं समय समय पर होने वाले संशोधनो अनुसार		
7	भूमि का प्रकार	राजकीय बिला नाम भूमि		
8	प्लॉट के सीमा स्तम्भो के अक्षांश व देशान्तर	सीमा स्तम्भ	अक्षांश	देशान्तर
		A	26° 39' 02.23224"	77° 22' 22.7595"
		B	26° 39' 03.97171"	77° 22' 23.92566"
		C	26° 39' 06.65425"	77° 22' 18.96988"
		D	26° 39' 04.91476"	77° 22' 17.80374"

भवदीय

*Tom*

(टी. पी. गुप्ता)

खनि अभियन्ता, धौलपुर

राजस्थान सरकार  
कार्यालय खनि अभियन्ता, खान एवं भू-विज्ञान विभाग धौलपुर

एनेक्शर 39

क0 स0	विवरण	प्लॉट का विवरण		
1	प्लॉट क्रमांक	20		
2	खनिज	सैण्डस्टोन		
3	कार्यालय का नाम जहां प्लॉट आता है।	खनि अभियन्ता, धौलपुर		
4	प्लॉट का राजस्व ग्राम तहसील व जिला	ग्राम- मठ पिपरोदा, तहसील- सरमथुरा, जिला- धौलपुर		
5	प्लॉट का क्षेत्रफल	1.00 हैक्टेयर		
6	स्थिर भाटक	रुपया 70,000/- प्रतिवर्ष एवं समय समय पर होने वाले संशोधनो अनुसार		
7	भूमि का प्रकार	राजकीय बिला नाम भूमि		
8	प्लॉट के सीमा स्तम्भों के अक्षांश व देशान्तर	सीमा स्तम्भ	अक्षांश	देशान्तर
		A	26° 39' 03.97171"	77° 22' 23.92565"
		B	26° 39' 05.71119"	77° 22' 25.09182"
		C	26° 39' 08.39373"	77° 22' 20.13603"
		D	26° 39' 06.65425"	77° 22' 18.96988"

भवदीय



(टी. पी. गुप्ता)

खनि अभियन्ता, धौलपुर

एनेक्शर

40

राजस्थान सरकार

कार्यालय खनि अभियन्ता, खान एवं भू विज्ञान विभाग, ब्यावर

क्रम संख्या	प्लॉट का विवरण																
1	प्लॉट क्रमांक	118															
2	खनिज	मेसेनरी स्टोन															
3	कार्यालय का नाम जहां प्लॉट आता है।	खनि अभियन्ता, ब्यावर															
4	प्लॉट का राजस्व ग्राम तहसील व जिला	राजस्व ग्राम भंवरिया तहसील रायपुर जिला पाली															
5	प्लॉट का क्षेत्रफल	1.00 हेक्टर															
6	वार्षिक खनन पट्टे का वार्षिक स्थिरभाटक (डेडरेंट)	30,000/- रुपये प्रति हेक्टर प्रतिवर्ष एवं समय-समय पर होने वाले संशोधनानुसार															
7	भूमि का प्रकार	राजकीय भूमि															
8	प्रीमियम की आरक्षित दर	1,50,000/-															
9	प्लॉट के सीमा स्तम्भ के अक्षांतर एवं देशांतर	<table border="1"><thead><tr><th>सीमा स्तम्भ</th><th>अक्षांतर</th><th>देशांतर</th></tr></thead><tbody><tr><td>E</td><td>26°11'09.86946"</td><td>74°14'39.63949"</td></tr><tr><td>K</td><td>26°11'09.88836"</td><td>74°14'43.24089"</td></tr><tr><td>L</td><td>26°11'06.63905"</td><td>74°14'43.26182"</td></tr><tr><td>G</td><td>26°11'06.62015"</td><td>74°14'39.66045"</td></tr></tbody></table>	सीमा स्तम्भ	अक्षांतर	देशांतर	E	26°11'09.86946"	74°14'39.63949"	K	26°11'09.88836"	74°14'43.24089"	L	26°11'06.63905"	74°14'43.26182"	G	26°11'06.62015"	74°14'39.66045"
सीमा स्तम्भ	अक्षांतर	देशांतर															
E	26°11'09.86946"	74°14'39.63949"															
K	26°11'09.88836"	74°14'43.24089"															
L	26°11'06.63905"	74°14'43.26182"															
G	26°11'06.62015"	74°14'39.66045"															

हस्ताक्षर  
खनि अभियन्ता,  
खान एवं भू विज्ञान विभाग,  
ब्यावर



# एनेक्शर—

41

राजस्थान सरकार

कार्यालय खनि अभियन्ता, खान एवं भू विज्ञान विभाग, ब्यावर

क्रम संख्या	प्लॉट का विवरण			
1	प्लॉट क्रमांक	119		
2	खनिज	मेसेनरी स्टोन		
3	कार्यालय का नाम जहां प्लॉट आता है।	खनि अभियन्ता, ब्यावर		
4	प्लॉट का राजस्व ग्राम तहसील व जिला	राजस्व ग्राम भंवरिया तहसील रायपुर जिला पाली		
5	प्लॉट का क्षेत्रफल	1.00 हेक्टर		
6	वार्षिक खनन पट्टे का वार्षिक रिथरभाटक(डिडरेंट)	30,000/- रुपये प्रति हेक्टर प्रतिवर्ष एवं समय-समय पर होने वाले संशोधनानुसार		
7	भूमि का प्रकार	राजकीय भूमि		
8	प्रीमियम की आरक्षित दर	1,50,000/-		
9	प्लॉट की सीमा स्तम्भों के अक्षांतर एवं देशांतर	सीमा स्तम्भ	अक्षांतर	देशांतर
		I	26°11'16.38698"	74°14'43.11902"
		M	26°11'16.40586"	74°14'46.80048"
		N	26°11'13.15655"	74°14'46.82139"
		P	26°11'13.13767"	74°14'43.21996"

हस्ताक्षर

खनि अभियन्ता,  
खान एवं भू-विज्ञान विभाग,  
ब्यावर


एनेक्शर—

42

राजस्थान सरकार  
कार्यालय खनि अभियन्ता, खान एवं भू विज्ञान विभाग, ब्यावर

क्रम संख्या	प्लॉट का विवरण		
1	प्लॉट क्रमांक	120	
2	खनिज	भेसेनरी स्टोन	
3	कार्यालय का नाम जहां प्लॉट आता है।	खनि अभियन्ता, ब्यावर	
4	प्लॉट का राजस्व ग्राम तहसील व जिला	राजस्व ग्राम भंवरिया तहसील रायपुर जिला पाली	
5	प्लॉट का क्षेत्रफल	1.00 हेक्टर	
6	वार्षिक खनन पट्टे का वार्षिक स्थिरभाटक(डेडरेंट)	30,000/- रुपये प्रति हेक्टर प्रतिवर्ष एवं समय-समय पर होने वाले संशोधनानुसार	
7	भूमि का प्रकार	राजकीय भूमि	
8	प्रीमियम की आरक्षित दर	1,50,000/-	
9	प्लॉट के सीमा स्तम्भों के अक्षांतर एवं देशांतर	सीमा स्तम्भ	अक्षांतर देशांतर
		J	26°11'13.1376" 74°14'43.21996"
		N	26°11'13.15655" 74°14'46.82139"
		O	26°11'09.90724" 74°14'46.84229"
		K	26°11'09.88836" 74°14'43.24089"

हस्ताक्षर

  
खनि अभियन्ता, ब्यावर  
खनि अभियन्ता,  
खान एवं भू-विज्ञान विभाग,  
ब्यावर

राजस्थान सरकार

कार्यालय खनि अभियन्ता, खान एवं भू विज्ञान विभाग, ब्यावर

क्रम संख्या	प्लॉट का विवरण			
1	प्लॉट क्रमांक	121		
2	खनिज	मेसेनरी स्टोन		
3	कार्यालय का नाम जहां प्लॉट आता है।	खनि अभियन्ता, ब्यावर		
4	प्लॉट का राजस्व ग्राम तहसील व. जिला	राजस्व ग्राम भंवरिया तहसील रायपुर जिला पाली		
5	प्लॉट का क्षेत्रफल	1.00 हेक्टर		
6	वार्षिक खनन पेटेंट का वार्षिक स्थिरभाटक(डेडरेंट)	30,000 /- रुपये प्रति हेक्टर प्रतिवर्ष एवं समय-समय पर होने वाले संशोधनानुसार		
7	भूमि का प्रकार	राजकीय भूमि		
8	प्रीमियम की आरक्षित दर	1,50,000 /-		
9	प्लॉट के सीमा स्तम्भों के अक्षांतर एवं देशांतर	सीमा स्तम्भ	अक्षांतर	देशांतर
		K	26°11'09.88836"	74°14'43.24089"
		O	26°11'09.90724"	74°14'46.84229"
		P	26°11'06.65793"	74°14'46.86320"
		L	26°11'06.63905"	74°14'43.26182"

हस्ताक्षर



खनि अभियन्ता  
खान एवं भू-विज्ञान विभाग  
ब्यावर

एनेक्शर—

44

राजस्थान सरकार

कार्यालय खनि अभियन्ता, खान एवं भू विज्ञान विभाग, ब्यावर

क्रम संख्या	प्लॉट का विवरण			
1	प्लॉट क्रमांक	122		
2	खनिज	मेसेनरी स्टोन		
3	कार्यालय का नाम जहां प्लॉट आता है।	खनि अभियन्ता, ब्यावर		
4	प्लॉट का राजस्व ग्राम तहसील व जिला	राजस्व ग्राम भंवरिया तहसील रायपुर जिला पाली		
5	प्लॉट का क्षेत्रफल	1.00 हेक्टर		
6	वार्षिक खनन पट्टे का वार्षिक स्थिरभाटक(डेडरेंट)	30,000/- रूपये प्रति हेक्टर प्रतिवर्ष एवं समय-समय पर होने वाले संशोधनानुसार		
7	भूमि का प्रकार	राजकीय भूमि		
8	प्रीमियम की आरक्षित दर	1,50,000/-		
9	प्लॉट के सीमा स्तम्भों के अक्षांतर एवं देशांतर	सीमा स्तम्भ	अक्षांतर	देशांतर
		M	26°11'16.40586"	74°14'46.80048"
		Q	26°11'16.42471"	74°14'50.40193"
		R	26°11'13.17540"	74°14'50.42281"
		N	26°11'13.15655"	74°14'46.82139"

हरलक्षर

खनि अभियन्ता  
खान एवं भू विज्ञान विभाग  
ब्यावर

राजस्थान सरकार  
कार्यालय खनि अभियन्ता, खान एवं भू-विज्ञान विभाग धौलपुर

एनेक्शर 45

क्र० सं०	विवरण	प्लॉट का विवरण															
1	प्लॉट क्रमांक	21															
2	खनिज	सेण्डस्टोन															
3	कार्यालय का नाम जहाँ प्लॉट आता है।	खनि अभियन्ता, धौलपुर															
4	प्लॉट का राजस्व ग्राम तहसील व जिला	ग्राम- मठ पिपरोदा, तहसील- सरमथुरा, जिला- धौलपुर															
5	प्लॉट का क्षेत्रफल	1.00 हेक्टेयर															
6	स्थिर भाटक	रुपया 70,000/- प्रतिवर्ष एवं समय समय पर होने वाले संशोधनो अनुसार															
7	भूमि का प्रकार	राजकीय बिला नाम भूमि															
8	प्लॉट के सीमा स्तम्भों के अक्षांश व देशान्तर	<table border="1"> <thead> <tr> <th>सीमा स्तम्भ</th> <th>अक्षांश</th> <th>देशान्तर</th> </tr> </thead> <tbody> <tr> <td>A</td> <td>26° 39' 05.71118"</td> <td>77° 22' 25.09182"</td> </tr> <tr> <td>B</td> <td>26° 39' 07.45065"</td> <td>77° 22' 26.25800"</td> </tr> <tr> <td>C</td> <td>26° 39' 10.13321"</td> <td>77° 22' 21.30219"</td> </tr> <tr> <td>D</td> <td>26° 39' 08.39373"</td> <td>77° 22' 20.13603"</td> </tr> </tbody> </table>	सीमा स्तम्भ	अक्षांश	देशान्तर	A	26° 39' 05.71118"	77° 22' 25.09182"	B	26° 39' 07.45065"	77° 22' 26.25800"	C	26° 39' 10.13321"	77° 22' 21.30219"	D	26° 39' 08.39373"	77° 22' 20.13603"
सीमा स्तम्भ	अक्षांश	देशान्तर															
A	26° 39' 05.71118"	77° 22' 25.09182"															
B	26° 39' 07.45065"	77° 22' 26.25800"															
C	26° 39' 10.13321"	77° 22' 21.30219"															
D	26° 39' 08.39373"	77° 22' 20.13603"															

भवदीय

*Thom*

(टी. पी. गुप्ता)

खनि अभियन्ता, धौलपुर

राजस्थान सरकार  
कार्यालय खनि अभियन्ता, खान एवं भू विज्ञान विभाग, जोधपुर

डेलिनिवेशन प्लॉट ग्राम कास्टी तहसील बावडी

क्रम संख्या		विवरण		
1	प्लॉट क्रमांक	119		
2	खनिज	सेण्डस्टोन व मेसेनरीस्टोन		
3	कार्यालय का नाम जहां प्लॉट आता हैं	खनि अभियन्ता, जोधपुर		
4	प्लॉट का राजस्व ग्राम, तहसील जिला	कास्टी, बावडी जोधपुर		
5	प्लॉट का क्षेत्रफल	1.00 हैक्टेयर		
6	स्थिर भाटक	रूपये 70000 /-प्रतिवर्ष एवं समय-समय पर होने वाले संशोधनानुसार		
7	भूमि का प्रकार	राजकीय भूमि (गैर मुमकिन भाखर) खसरा न. 989		
8	प्लॉट के सीमा स्तम्भों के अक्षान्तर व देशान्तर	सीमा स्तम्भ	अक्षान्तर (Latitude)	देशान्तर (Longitude)
		p	26°-34'-00.05645''	73°-16'-10.36226''
		w	26°-34'-02.78849''	73°-16'-08.40621''
		v	26°-34'-04.54743''	73°-16'-11.44442''
		o	26°-34'-01.81538''	73°-16'-13.40046''

खनि अभियन्ता,  
जोधपुर

राजस्थान सरकार  
कार्यालय खनि अभियन्ता, खान एवं भू विज्ञान विभाग, जोधपुर

डेलिनिवेशन प्लॉट ग्राम कास्टी तहसील बावडी

क्रम संख्या		विवरण		
1	प्लॉट क्रमांक	120		
2	खनिज	सेण्डस्टोन व मेसेनरीस्टोन		
3	कार्यालय का नाम जहां प्लॉट आता हैं	खनि अभियन्ता, जोधपुर		
4	प्लॉट का राजस्व ग्राम, तहसील जिला	कास्टी, बावडी जोधपुर		
5	प्लॉट का क्षेत्रफल	1.00 हैक्टेयर		
6	स्थिर भाटक	रूपये 70000/-प्रतिवर्ष एवं समय-समय पर होने वाले संशोधनानुसार		
7	भूमि का प्रकार	राजकीय भूमि (गैर मुमकिन भाखर) खसरा न. 989		
8	प्लॉट के सीमा स्तम्भों के अक्षान्तर व देशान्तर	सीमा स्तम्भ	अक्षान्तर (Latitude)	देशान्तर (Longitude)
		q	26°-33'-58.29750''	73°-16'-07.32408''
		x	26°-34'-01.02953''	73°-16'-05.36803''
		w	26°-34'-02.78849''	73°-16'-08.40621''
		p	26°-34'-00.05645''	73°-16'-10.36226''

खनि अभियन्ता,  
जोधपुर

एनेवशर-48

राजस्थान सरकार  
कार्यालय खनि अभियन्ता, खान एवं भू विज्ञान विभाग, जोधपुर

डेलिनियेशन प्लॉट ग्राम कास्टी तहसील बावडी

क्रम संख्या		विवरण		
1	प्लॉट क्रमांक	121		
2	खनिज	सेण्डस्टोन व मेसेनरीस्टोन		
3	कार्यालय का नाम जहां प्लॉट आता हैं	खनि अभियन्ता, जोधपुर		
4	प्लॉट का राजस्व ग्राम, तहसील जिला	कास्टी, बावडी जोधपुर		
5	प्लॉट का क्षेत्रफल	1.00 हैक्टेयर		
6	स्थिर भाटक	रूपये 70000/-प्रतिवर्ष एवं समय-समय पर होने वाले संशोधनानुसार		
7	भूमि का प्रकार	राजकीय भूमि (गैर मुमकिन भाखर) खसरा न. 989		
8	प्लॉट के सीमा स्तम्भों के अक्षान्तर व देशान्तर	सीमा स्तम्भ	अक्षान्तर (Latitude)	देशान्तर (Longitude)
		r	26°-33'-56.53853''	73°-16'-04.28594''
		y	26°-33'-59.27055''	73°-16'-02.32987''
		x	26°-34'-01.02953''	73°-16'-05.36803''
		q	26°-33'-58.29750''	73°-16'-07.32408''

खनि अभियन्ता,  
जोधपुर



राजस्थान सरकार  
कार्यालय खनि अभियन्ता, खान एवं भू विज्ञान विभाग, जोधपुर

डेलिनियेशन प्लॉट ग्राम कास्टी तहसील बावडी

क्रम संख्या	विवरण			
1	प्लॉट क्रमांक	122		
2	खनिज	सेण्डस्टोन व मेसेनरीस्टोन		
3	कार्यालय का नाम जहां प्लॉट आता हैं	खनि अभियन्ता, जोधपुर		
4	प्लॉट का राजस्व ग्राम, तहसील जिला	कास्टी, बावडी जोधपुर		
5	प्लॉट का क्षेत्रफल	1.00 हैक्टेयर		
6	स्थिर भाटक	रूपये 70000/-प्रतिवर्ष एवं समय-समय पर होने वाले संशोधनानुसार		
7	भूमि का प्रकार	राजकीय भूमि (गैर मुमकिन भाखर) खसरा न. 989		
8	प्लॉट के सीमा स्तम्भों के अक्षान्तर व देशान्तर	सीमा स्तम्भ	अक्षान्तर (Latitude)	देशान्तर (Longitude)
		s	26°-33'-54.77955''	73°-16'-01.24782''
		z	26°-33'-57.51156''	73°-15'-59.29174''
		y	26°-33'-59.27055''	73°-16'-02.32987''
		r	26°-33'-56.53853''	73°-16'-04.28594''


खनि अभियन्ता,  
जोधपुर

एनेक्शर- 50

राजस्थान सरकार  
कार्यालय खनि अभियन्ता, खान एवं भू विज्ञान विभाग, जोधपुर

डेलिनिवेशन प्लॉट ग्राम कास्टी तहसील बावडी

क्रम संख्या		विवरण		
1	प्लॉट क्रमांक	123		
2	खनिज	मेसेनरीस्टोन		
3	कार्यालय का नाम जहां प्लॉट आता हैं	खनि अभियन्ता, जोधपुर		
4	प्लॉट का राजस्व ग्राम, तहसील जिला	कास्टी, बावडी जोधपुर		
5	प्लॉट का क्षेत्रफल	1.00 हैक्टेयर		
6	स्थिर भाटक	रूपये 30000/-प्रतिवर्ष एवं समय-समय पर होने वाले संशोधनानुसार		
7	भूमि का प्रकार	राजकीय भूमि (गैर मुमकिन भाखर) खसरा न. 989		
8	प्लॉट के सीमा स्तम्भों के अक्षान्तर व देशान्तर	सीमा स्तम्भ	अक्षान्तर (Latitude)	देशान्तर (Longitude)
		t	26°-33'-53.02055''	73°-15'-58.20972''
		al	26°-33'-55.75255''	73°-15'-56.25363''
		z	26°-33'-57.51156''	73°-15'-59.29174''
		s	26°-33'-54.77955''	73°-16'-01.24782''

  
खनि अभियन्ता,  
जोधपुर

राजस्थान सरकार  
कार्यालय खनि अभियन्ता, खान एवं भू-विज्ञान विभाग धौलपुर

एनेक्शर  
51

क0 स0	विवरण	प्लॉट का विवरण		
1	प्लॉट क्रमांक	22		
2	खनिजा	सैण्डस्टोन		
3	कार्यालय का नाम जहां प्लॉट आता है।	खनि अभियन्ता, धौलपुर		
4	प्लॉट का राजस्व ग्राम तहसील व जिला	ग्राम- मठ पिपरोदा, तहसील- सरमथुरा, जिला- धौलपुर		
5	प्लॉट का क्षेत्रफल	1.00 हेक्टर		
6	रिथर भाटक	रुपया 70,000/- प्रतिवर्ष एवं समय समय पर होने वाले संशोधनो अनुसार		
7	भूमि का प्रकार	राजकीय बिना नाम भूमि		
8	प्लॉट के सीमा स्तम्भों के अक्षांश व देशान्तर	सीमा स्तम्भ	अक्षांश	देशान्तर
		A	26° 39' 07.45065"	77° 22' 26.25799"
		B	26° 39' 09.19012"	77° 22' 27.42418"
		C	26° 39' 11.87269"	77° 22' 22.46837"
		D	26° 39' 10.13321"	77° 22' 21.30219"

भवदीय

*(Handwritten Signature)*

(टी. पी. गुप्ता)

खनि अभियन्ता, धौलपुर

राजस्थान सरकार  
कार्यालय खनि अभियन्ता, खान एवं भू-विज्ञान विभाग धौलपुर

एनेक्शर  
52

क्र० सं०	विवरण	प्लॉट का विवरण		
1	प्लॉट क्रमांक	23		
2	खनिज	सैण्डस्टोन		
3	कार्यालय का नाम जहाँ प्लॉट आता है।	खनि अभियन्ता, धौलपुर		
4	प्लॉट का राजस्व ग्राम तहसील व जिला	ग्राम- मठ पिपरोदा, तहसील- सरमथुरा, जिला- धौलपुर		
5	प्लॉट का क्षेत्रफल	1.00 हैक्टेयर		
6	स्थिर भाटक	रूपया 70,000/- प्रतिवर्ष एवं समय समय पर होने वाले संशोधनो अनुसार		
7	भूमि का प्रकार	राजकीय बिला नाम भूमि		
8	प्लॉट के सीमा स्तम्भों के अक्षांश व देशान्तर	सीमा स्तम्भ	अक्षांश	देशान्तर
		A	26° 39' 09.19011"	77° 22' 27.42418"
		B	26° 39' 10.92958"	77° 22' 28.59038"
		C	26° 39' 13.61216"	77° 22' 23.63455"
		D	26° 39' 11.87269"	77° 22' 22.46836"

भवदीय

*Tom*

(टी. पी. गुप्ता)

खनि अभियन्ता, धौलपुर

राजस्थान सरकार  
कार्यालय खनि अभियन्ता, खान एवं भू-विज्ञान विभाग धौलपुर

एनेक्शर (53)

क्र० सं०	विवरण	प्लॉट का विवरण		
1	प्लॉट क्रमांक	24		
2	खनिज	सैण्डरटोन		
3	कार्यालय का नाम जहाँ प्लॉट आता है।	खनि अभियन्ता, धौलपुर		
4	प्लॉट का राजस्व ग्राम तहसील व जिला	ग्राम- मठ पिपरोदा, तहसील- सरमथुरा, जिला- धौलपुर		
5	प्लॉट का क्षेत्रफल	1.00 हैक्टेयर		
6	स्थिर भाटक	रुपया 70,000/- प्रतिवर्ष एवं समय समय पर होने वाले संशोधनो अनुसार		
7	भूमि का प्रकार	राजकीय बिला नाम भूमि		
8	प्लॉट के सीमा स्तम्भों के अक्षांश व देशान्तर	सीमा स्तम्भ	अक्षांश	देशान्तर
		A	26° 38' 36.49954"	77° 22' 26.31881"
		B	26° 38' 38.48852"	77° 22' 26.35996"
		C	26° 38' 38.58713"	77° 22' 20.45544"
		D	26° 38' 36.59815"	77° 22' 20.41432"

भवदीय

*(Handwritten Signature)*

(टी. पी. गुप्ता)

खनि अभियन्ता, धौलपुर

राजस्थान सरकार  
कार्यालय खनि अभियन्ता, खान एवं भू-विज्ञान विभाग धौलपुर

एनेक्शर 54

क्र० सं०	विवरण	प्लॉट का विवरण		
1	प्लॉट क्रमांक	25		
2	खनिज	सेण्डस्टोन		
3	कार्यालय का नाम जहाँ प्लॉट आता है।	खनि अभियन्ता, धौलपुर		
4	प्लॉट का राजस्व ग्राम तहसील व जिला	ग्राम- मठ पिपरोदा, तहसील- सरमथुरा, जिला- धौलपुर		
5	प्लॉट का क्षेत्रफल	1.00 हेक्टर		
6	स्थिर भाटक	रूपया 70,000/- प्रतिवर्ष एवं समय समय पर होने वाले संशोधनो अनुसार		
7	भूमि का प्रकार	राजकीय बिला नाम भूमि		
8	प्लॉट के सीमा स्तम्भों के अक्षांश व देशान्तर	सीमा स्तम्भ	अक्षांश	देशान्तर
		A	26° 38' 38.53682"	77° 22' 23.46789"
		B	26° 38' 42.43514"	77° 22' 23.54852"
		C	26° 38' 42.48544"	77° 22' 20.53692"
		D	26° 38' 38.58713"	77° 22' 20.45532"

भवदीय

*(Handwritten Signature)*

(टी. पी. गुप्ता)

खनि अभियन्ता, धौलपुर

राजस्थान सरकार  
कार्यालय खनि अभियन्ता, खान एवं भू-विज्ञान विभाग धौलपुर

एनेक्शर (55)

क्र० सं०	विवरण	प्लॉट का विवरण		
1	प्लॉट क्रमांक	26		
2	खनिज	सैण्डस्टोन		
3	कार्यालय का नाम जहां प्लॉट आता है।	खनि अभियन्ता, धौलपुर		
4	प्लॉट का राजस्व ग्राम तहसील व जिला	ग्राम- मठ पिपरोदा, तहसील- सरमथुरा, जिला- धौलपुर		
5	प्लॉट का क्षेत्रफल.	1.00 हैक्टेयर		
6	स्थिर भाटक	रूपया 70,000/- प्रतिवर्ष एवं समय समय पर होने वाले संशोधनो अनुसार		
7	भूमि का प्रकार	राजकीय बिला नाम भूमि		
8	प्लॉट के सीमा स्तम्भो के अक्षांश व देशान्तर	सीमा स्तम्भ	अक्षांश	देशान्तर
		A	26° 38' 42.44721"	77° 22' 22.82550"
		B	26° 38' 48.94440"	77° 22' 22.95987"
		C	26° 38' 48.96855"	77° 22' 21.51380"
		D	26° 38' 42.48343"	77° 22' 20.65643"

भवदीय

*(Handwritten Signature)*

(टी. पी. गुप्ता)

खनि अभियन्ता, धौलपुर

राजस्थान सरकार  
कार्यालय खनि अभियन्ता, खान एवं भू-विज्ञान विभाग धौलपुर

एनेक्शर (56)

क्र० सं०	विवरण	प्लॉट का विवरण		
1	प्लॉट क्रमांक	27		
2	खनिज	सेण्डरस्टोन		
3	कार्यालय का नाम जहाँ प्लॉट आता है।	खनि अभियन्ता, धौलपुर		
4	प्लॉट का राजस्व ग्राम तहसील व जिला	ग्राम- मठ पिपरोदा, तहसील- सरमथुरा, जिला- धौलपुर		
5	प्लॉट का क्षेत्रफल	1.00 हैक्टेयर		
6	स्थिर भाटक	रूपया 70,000/- प्रतिवर्ष एवं समय समय पर होने वाले संशोधनो अनुसार		
7	भूमि का प्रकार	राजकीय बिला नाम भूमि		
8	प्लॉट के सीमा स्तम्भो के अक्षांश व देशान्तर	सीमा स्तम्भ	अक्षांश	देशान्तर
		A	26° 38' 42.38683"	77° 22' 26.44061"
		B	26° 38' 45.63542"	77° 22' 26.50783"
		C	26° 38' 45.69581"	77° 22' 22.89268"
		D	26° 38' 42.44721"	77° 22' 22.82550"

भवदीय

*(Handwritten Signature)*

(टी. पी. गुप्ता)

खनि अभियन्ता, धौलपुर



राजस्थान सरकार  
कार्यालय खनि अभियन्ता, खान एवं भू-विज्ञान विभाग धौलपुर

एनेक्शर (57)

क्र० सं०	विवरण	प्लॉट का विवरण															
1	प्लॉट क्रमांक	28															
2	खनिज	सैण्डस्टोन															
3	कार्यालय का नाम जहां प्लॉट आता है।	खनि अभियन्ता, धौलपुर															
4	प्लॉट का राजस्व ग्राम तहसील व जिला	ग्राम- मठ पिपरोदा, तहसील- सरमथुरा, जिला- धौलपुर															
5	प्लॉट का क्षेत्रफल	1.00 हैक्टर															
6	स्थिर भाटक	रूपया 70,000/- प्रतिवर्ष एवं समय समय पर होने वाले संशोधनो अनुसार															
7	भूमि का प्रकार	राजकीय बिला नाम भूमि															
8	प्लॉट के सीमा स्तम्भो के अक्षांश व देशान्तर	<table border="1"> <thead> <tr> <th>सीमा स्तम्भ</th> <th>अक्षांश</th> <th>देशान्तर</th> </tr> </thead> <tbody> <tr> <td>A</td> <td>26° 38' 42.38683"</td> <td>77° 22' 26.44061"</td> </tr> <tr> <td>B</td> <td>26° 38' 45.63542"</td> <td>77° 22' 26.50783"</td> </tr> <tr> <td>C</td> <td>26° 38' 45.57500"</td> <td>77° 22' 30.12297"</td> </tr> <tr> <td>D</td> <td>26° 38' 42.32641"</td> <td>77° 22' 30.05573"</td> </tr> </tbody> </table>	सीमा स्तम्भ	अक्षांश	देशान्तर	A	26° 38' 42.38683"	77° 22' 26.44061"	B	26° 38' 45.63542"	77° 22' 26.50783"	C	26° 38' 45.57500"	77° 22' 30.12297"	D	26° 38' 42.32641"	77° 22' 30.05573"
सीमा स्तम्भ	अक्षांश	देशान्तर															
A	26° 38' 42.38683"	77° 22' 26.44061"															
B	26° 38' 45.63542"	77° 22' 26.50783"															
C	26° 38' 45.57500"	77° 22' 30.12297"															
D	26° 38' 42.32641"	77° 22' 30.05573"															

भवदीय

*(Handwritten Signature)*

(टी. पी. गुप्ता)

खनि अभियन्ता, धौलपुर

राजस्थान सरकार  
कार्यालय खनि अभियन्ता, खान एवं भू-विज्ञान विभाग धौलपुर

एनेक्शर 58

क्र० सं०	विवरण	प्लॉट का विवरण		
1	प्लॉट क्रमांक	29		
2	खनिज	सेण्डस्टोन		
3	कार्यालय का नाम जहां प्लॉट आता है।	खनि अभियन्ता, धौलपुर		
4	प्लॉट का राजस्व ग्राम तहसील व जिला	ग्राम- मठ पिपरोदा, तहसील- सरमथुरा, जिला- धौलपुर		
5	प्लॉट का क्षेत्रफल	1.00 हेक्टेयर		
6	स्थिर भाटक	रुपया 70,000/- प्रतिवर्ष एवं समय समय पर होने वाले संशोधनो अनुसार		
7	भूमि का प्रकार	राजकीय बिला नाम भूमि		
8	प्लॉट के सीमा स्तम्भो के अक्षांश व देशान्तर	सीमा स्तम्भ	अक्षांश	देशान्तर
		A	26° 38' 45.63542"	77° 22' 26.50783"
		B	26° 38' 48.88401"	77° 22' 26.57505"
		C	26° 38' 48.82359"	77° 22' 30.19022"
		D	26° 38' 45.57500"	77° 22' 30.12297"

भवदीय

*(Handwritten Signature)*

(टी. पी. गुप्ता)

खनि अभियन्ता, धौलपुर

राजस्थान सरकार  
कार्यालय खनि अभियन्ता, खान एवं भू-विज्ञान विभाग धौलपुर

एनेक्शर (59)

क0 स0	विवरण	प्लॉट का विवरण															
1	प्लॉट क्रमांक	30															
2	खनिज	सैण्डस्टोन															
3	कार्यालय का नाम जहां प्लॉट आता है।	खनि अभियन्ता, धौलपुर															
4	प्लॉट का राजस्व ग्राम तहसील व जिला	ग्राम- मठ पिपरोदा, तहसील- सरमथुरा, जिला- धौलपुर															
5	प्लॉट का क्षेत्रफल	1.00 हेक्टेयर															
6	स्थिर भाटक	रूपया 70,000/- प्रतिवर्ष एवं समय समय पर होने वाले संशोधनो अनुसार															
7	भूमि का प्रकार	राजकीय बिला नाम भूमि															
8	प्लॉट के सीमा स्तम्भों के अक्षांश व देशान्तर	<table border="1"> <thead> <tr> <th>सीमा स्तम्भ</th> <th>अक्षांश</th> <th>देशान्तर</th> </tr> </thead> <tbody> <tr> <td>A</td> <td>26° 38' 45.63542"</td> <td>77° 22' 26.50783"</td> </tr> <tr> <td>B</td> <td>26° 38' 48.88401"</td> <td>77° 22' 26.57505"</td> </tr> <tr> <td>C</td> <td>26° 38' 48.94440"</td> <td>77° 22' 22.95987"</td> </tr> <tr> <td>D</td> <td>26° 38' 45.69581"</td> <td>77° 22' 22.89268"</td> </tr> </tbody> </table>	सीमा स्तम्भ	अक्षांश	देशान्तर	A	26° 38' 45.63542"	77° 22' 26.50783"	B	26° 38' 48.88401"	77° 22' 26.57505"	C	26° 38' 48.94440"	77° 22' 22.95987"	D	26° 38' 45.69581"	77° 22' 22.89268"
सीमा स्तम्भ	अक्षांश	देशान्तर															
A	26° 38' 45.63542"	77° 22' 26.50783"															
B	26° 38' 48.88401"	77° 22' 26.57505"															
C	26° 38' 48.94440"	77° 22' 22.95987"															
D	26° 38' 45.69581"	77° 22' 22.89268"															

भवदीय



(टी. पी. गुप्ता)

खनि अभियन्ता, धौलपुर

राजस्थान सरकार  
कार्यालय खनि अभियन्ता, खान एवं भू-विज्ञान विभाग धौलपुर

एनेक्शर  
60

क्र० सं०	विवरण	प्लॉट का विवरण		
1	प्लॉट क्रमांक	31		
2	खनिज	सैण्डस्टोन		
3	कार्यालय का नाम जहां प्लॉट आता है।	खनि अभियन्ता, धौलपुर		
4	प्लॉट का राजस्व ग्राम तहसील व जिला	ग्राम- मठ पिपरोदा, तहसील- सरमथुरा, जिला- धौलपुर		
5	प्लॉट का क्षेत्रफल	1.00 हेक्टेयर		
6	स्थिर भाटक	रुपया 70,000/- प्रतिवर्ष एवं समय समय पर होने वाले संशोधनो अनुसार		
7	भूमि का प्रकार	राजकीय बिला नाम भूमि		
8	प्लॉट के सीमा स्तम्भों के अक्षांश व देशान्तर	सीमा स्तम्भ	अक्षांश	देशान्तर
		A	26° 38' 48.88401"	77° 22' 26.57505"
		B	26° 38' 52.13260"	77° 22' 26.64227"
		C	26° 38' 52.19299"	77° 22' 23.02707"
		D	26° 38' 48.94440"	77° 22' 22.95987"

भवदीय

*राजेश*

(ली. पी. गुप्ता)


खनि अभियन्ता, धौलपुर

एनेर- 81

राजस्थान सरकार  
कार्यालय खनि अभियन्ता, खान एवं भू विज्ञान विभाग, जोधपुर

डेलिनियेशन प्लॉट ग्राम कार्स्टी तहसील बावडी

क्रम संख्या		विवरण		
1	प्लॉट क्रमांक	124		
2	खनिज	मेसेनरीस्टोन		
3	कार्यालय का नाम जहां प्लॉट आता हैं	खनि अभियन्ता, जोधपुर		
4	प्लॉट का राजस्व ग्राम, तहसील जिला	कार्स्टी, बावडी जोधपुर		
5	प्लॉट का क्षेत्रफल	1.00 हैक्टेयर		
6	स्थिर भाटक	रूपये 30000/-प्रतिवर्ष एवं समय-समय पर होने वाले संशोधनानुसार		
7	भूमि का प्रकार	राजकीय भूमि (गैर मुमकिन भाखर) खसरा न. 989		
8	प्लॉट के सीमा स्तम्भों के अक्षान्तर व देशान्तर	सीमा स्तम्भ	अक्षान्तर (Latitude)	देशान्तर (Longitude)
		u	26°-33'-51.26154''	73°-15'-55.17166''
		b1	26°-33'-53.99352''	73°-15'-53.21556''
		a1	26°-33'-55.75255''	73°-15'-56.25363''
		t	26°-33'-53.02055''	73°-15'-58.20972''

  
खनि अभियन्ता,  
जोधपुर

एनेक्शर-82

राजस्थान सरकार  
कार्यालय खनि अभियन्ता, खान एवं भू विज्ञान विभाग, जोधपुर

डेलिनिवेशन प्लॉट ग्राम कास्टी तहसील बावडी


क्रम संख्या		विवरण		
1	प्लॉट क्रमांक	125		
2	खनिज	मेसेनरीस्टोन		
3	कार्यालय का नाम जहां प्लॉट आता हैं	खनि अभियन्ता, जोधपुर		
4	प्लॉट का राजस्व ग्राम, तहसील जिला	कास्टी, बावडी जोधपुर		
5	प्लॉट का क्षेत्रफल	1.00 हैक्टेयर		
6	स्थिर भाटक	रूपये 30000/-प्रतिवर्ष एवं समय-समय पर होने वाले संशोधनानुसार		
7	भूमि का प्रकार	राजकीय भूमि (गैर मुमकिन भाखर) खसरा न. 989		
8	प्लॉट के सीमा स्तम्भों के अक्षान्तर व देशान्तर	सीमा	अक्षान्तर	देशान्तर
		स्तम्भ	(Latitude)	(Longitude)
		b1	26°-33'-53.99352''	73°-15'-53.21556''
		i1	26°-33'-56.72551''	73°-15'-51.25951''
		h1	26°-33'-58.48455''	73°-15'-54.29759''
a1	26°-33'-55.75255''	73°-15'-56.25363''		

खनि अभियन्ता,  
जोधपुर

राजस्थान सरकार  
कार्यालय खनि अभियन्ता, खान एवं भू विज्ञान विभाग, जोधपुर

डेलिनिवेशन प्लॉट ग्राम कास्टी तहसील बावडी

क्रम संख्या	विवरण			
1	प्लॉट क्रमांक	126		
2	खनिज	मेसेनरीस्टोन		
3	कार्यालय का नाम जहां प्लॉट आता हैं	खनि अभियन्ता, जोधपुर		
4	प्लॉट का राजस्व ग्राम, तहसील जिला	कास्टी, बावडी जोधपुर		
5	प्लॉट का क्षेत्रफल	1.00 हैक्टेयर		
6	स्थिर भाटक	रूपये 30000/-प्रतिवर्ष एवं समय-समय पर होने वाले संशोधनानुसार		
7	भूमि का प्रकार	राजकीय भूमि (गैर मुमकिन भाखर) खसरा न. 989		
8	प्लॉट के सीमा स्तम्भों के अक्षान्तर व देशान्तर	सीमा स्तम्भ	अक्षान्तर (Latitude)	देशान्तर (Longitude)
		a1	26°-33'-55.75255''	73°-15'-56.25363''
		h1	26°-33'-58.48455''	73°-15'-54.29759''
		g1	26°-34'-00.24357''	73°-15'-57.33571''
		z	26°-33'-57.51156''	73°-15'-59.29174''

  
खनि अभियन्ता,  
जोधपुर

84

राजस्थान सरकार  
कार्यालय खनि अभियन्ता, खान एवं भू विज्ञान विभाग, जोधपुर

डेलिनिवेशन प्लॉट ग्राम कास्टी तहसील बावडी

क्रम संख्या		विवरण		
1	प्लॉट क्रमांक	127		
2	खनिज	सेण्डस्टोन व मेसेनरीस्टोन		
3	कार्यालय का नाम जहां प्लॉट आता हैं	खनि अभियन्ता, जोधपुर		
4	प्लॉट का राजस्व ग्राम, तहसील जिला	कास्टी, बावडी जोधपुर		
5	प्लॉट का क्षेत्रफल	1.00 हैक्टेयर		
6	स्थिर भाटक	रुपये 70000/- प्रतिवर्ष एवं समय-समय पर होने वाले संशोधनानुसार		
7	भूमि का प्रकार	राजकीय भूमि (गैर मुमकिन भाखर) खसरा न. 989		
8	प्लॉट के सीमा स्तम्भों के अक्षान्तर व देशान्तर	सीमा स्तम्भ	अक्षान्तर (Latitude)	देशान्तर (Longitude)
		z	26°-33'-57.51156''	73°-15'-59.29174''
		g1	26°-34'-00.24357''	73°-15'-57.33571''
		f1	26°-34'-02.00258''	73°-16'-00.37385''
		y	26°-33'-59.27055''	73°-16'-02.32987''

खनि अभियन्ता,  
जोधपुर



65

राजस्थान सरकार  
कार्यालय खनि अभियन्ता, खान एवं भू विज्ञान विभाग, जोधपुर

डेलिनिवेशन प्लॉट ग्राम कार्स्टी तहसील बावडी

क्रम संख्या	विवरण			
1	प्लॉट क्रमांक	128		
2	खनिज	सेण्डस्टोन व मेसेनरीस्टोन		
3	कार्यालय का नाम जहां प्लॉट आता हैं	खनि अभियन्ता, जोधपुर		
4	प्लॉट का राजस्व ग्राम, तहसील जिला	कार्स्टी, बावडी जोधपुर		
5	प्लॉट का क्षेत्रफल	1.00 हैक्टेयर		
6	स्थिर भाटक	रूपये 70000/-प्रतिवर्ष एवं समय-समय पर होने वाले संशोधनानुसार		
7	भूमि का प्रकार	राजकीय भूमि (गैर मुमकिन भाखर) खसरा न. 989		
8	प्लॉट के सीमा स्तम्भों के अक्षान्तर व देशान्तर	सीमा स्तम्भ	अक्षान्तर (Latitude)	देशान्तर (Longitude)
		y	26°-33'-59.27055''	73°-16'-02.32987''
		f1	26°-34'-02.00258''	73°-16'-00.37385''
		e1	26°-34'-03.76156''	73°-16'-03.41202''
		x	26°-34'-01.02953''	73°-16'-05.36803''


खनि अभियन्ता,  
जोधपुर

राजस्थान सरकार  
कार्यालय खनि अभियन्ता, खान एवं भू-विज्ञान विभाग धौलपुर

एनेक्शर 66

क0 स0	विवरण	प्लॉट का विवरण		
1	प्लॉट क्रमांक	32		
2	खनिज	सैण्डस्टोन		
3	कार्यालय का नाम जहां प्लॉट आता है।	खनि अभियन्ता, धौलपुर		
4	प्लॉट का राजस्व ग्राम तहसील व जिला	ग्राम- मठ पिपरोदा, तहसील- सरमथुरा, जिला- धौलपुर		
5	प्लॉट का क्षेत्रफल	1.00 हेक्टेयर		
6	स्थिर भाटक	रूपया 70,000/- प्रतिवर्ष एवं समय समय पर होने वाले संशोधनो अनुसार		
7	भूमि का प्रकार	राजकीय बिला नाम भूमि		
8	प्लॉट के सीमा स्तम्भो के अक्षांश व देशान्तर	सीमा स्तम्भ	अक्षांश	देशान्तर
		A	26° 38' 48.88401"	77° 22' 26.57505"
		B	26° 38' 52.13260"	77° 22' 26.64227"
		C	26° 38' 52.07218"	77° 22' 30.25747"
		D	26° 38' 48.82359"	77° 22' 30.19022"

भवदीय



(टी. पी. गुप्ता)

खनि अभियन्ता, धौलपुर

राजस्थान सरकार  
कार्यालय खनि अभियन्ता, खान एवं भू-विज्ञान विभाग धौलपुर

एनेक्शर 67

क्र० सं०	विवरण	प्लॉट का विवरण		
1	प्लॉट क्रमांक	33		
2	खनिज	सेण्डस्टोन		
3	कार्यालय का नाम जहां प्लॉट आता है।	खनि अभियन्ता, धौलपुर		
4	प्लॉट का राजस्व ग्राम तहसील व जिला	ग्राम- मठ पिपरोदा, तहसील- सरमथुरा, जिला- धौलपुर		
5	प्लॉट का क्षेत्रफल	1.00 हेक्टर		
6	स्थिर भाटक	रूपया 70,000/- प्रतिवर्ष एवं समय समय पर होने वाले संशोधनो अनुसार		
7	भूमि का प्रकार	राजकीय बिला नाम भूमि		
8	प्लॉट के सीमा स्तम्भों के अक्षांश व देशान्तर	सीमा स्तम्भ	अक्षांश	देशान्तर
		A	26° 38' 52.13260"	77° 22' 26.64227"
		B	26° 38' 55.38119"	77° 22' 26.70949"
		C	26° 38' 55.32077"	77° 22' 30.32472"
		D	26° 38' 52.07218"	77° 22' 30.25747"

भवदीय

*तैय्य*

(टी. पी. गुप्ता)

खनि अभियन्ता, धौलपुर

राजस्थान सरकार  
कार्यालय खनि अभियन्ता, खान एवं भू-विज्ञान विभाग धौलपुर

एनेक्शर 68

क0 स0	विवरण	प्लॉट का विवरण		
1	प्लॉट क्रमांक	34		
2	खनिज	सेण्डस्टोन		
3	कार्यालय का नाम जहां प्लॉट आता है।	खनि अभियन्ता, धौलपुर		
4	प्लॉट का राजस्व ग्राम तहसील व जिला	ग्राम- मठ पिपरोदा, तहसील- सरमथुरा, जिला- धौलपुर		
5	प्लॉट का क्षेत्रफल	1.00 हेक्टेयर		
6	स्थिर भाटक	रुपया 70,000/- प्रतिवर्ष एवं समय समय पर होने वाले संशोधनो अनुसार		
7	भूमि का प्रकार	राजकीय बिला नाम भूमि		
8	प्लॉट के सीमा स्तम्भो के अक्षांश व देशान्तर	सीमा स्तम्भ	अक्षांश	देशान्तर
		A	26° 38' 52.13260"	77° 22' 26.64227"
		B	26° 38' 55.38119"	77° 22' 26.70949"
		C	26° 38' 55.44159"	77° 22' 23.09426"
		D	26° 38' 52.19300"	77° 22' 23.02707"

भवदीय

*(Handwritten Signature)*

(टी. पी. गुप्ता)

खनि अभियन्ता, धौलपुर

राजस्थान सरकार  
कार्यालय खनि अभियन्ता, खान एवं भू-विज्ञान विभाग धौलपुर

एनेक्शर (69)

क0 स0	विवरण	प्लॉट का विवरण		
1	प्लॉट क्रमांक	35		
2	खनिज	सेण्डस्टोन		
3	कार्यालय का नाम जहाँ प्लॉट आता है।	खनि अभियन्ता, धौलपुर		
4	प्लॉट का राजस्व ग्राम तहसील व जिला	ग्राम- मठ पिपरोदा, तहसील- सरमथुरा, जिला- धौलपुर		
5	प्लॉट का क्षेत्रफल	1.00 हैक्टेयर		
6	स्थिर भाटक	रुपया 70,000/- प्रतिवर्ष एवं समय समय पर होने वाले संशोधनो अनुसार		
7	भूमि का प्रकार	राजकीय विला नाम भूमि		
8	प्लॉट के सीमा रतांगो के अक्षांश व देशान्तर	सीमा स्तम्भ	अक्षांश	देशान्तर
		A	26° 38' 55.32077"	77° 22' 30.32472"
		B	26° 38' 57.35114"	77° 22' 30.36676"
		C	26° 38' 57.44780"	77° 22' 24.58236"
		D	26° 38' 55.41743"	77° 22' 24.54035"

भवदीय

*(Handwritten Signature)*

(टी. पी. गुप्ता)

खनि अभियन्ता, धौलपुर

राजस्थान सरकार  
कार्यालय खनि अभियन्ता, खान एवं भू-विज्ञान विभाग धौलपुर

एनेक्शर 70

क्र० सं०	विवरण	प्लॉट का विवरण		
1	प्लॉट क्रमांक	36		
2	खनिज	सोण्डरटोन		
3	कार्यालय का नाम जहां प्लॉट आता है।	खनि अभियन्ता, धौलपुर		
4	प्लॉट का राजस्व ग्राम तहसील व जिला	ग्राम- मट पिपरोदा, तहसील- सरमथुरा, जिला- धौलपुर		
5	प्लॉट का क्षेत्रफल	1.00 हेक्टेयर		
6	स्थिर भाटक	रुपया 70,000/- प्रतिवर्ष एवं समय समय पर होने वाले संशोधनो अनुसार		
7	भूमि का प्रकार	राजकीय बिला नाम भूमि		
8	प्लॉट के सीमा स्तम्भों के अक्षांश व देशान्तर	सीमा स्तम्भ	अक्षांश	देशान्तर
		A	26° 38' 23.44323"	77° 22' 32.51043"
		B	26° 38' 22.48970"	77° 22' 35.96680"
		C	26° 38' 25.59578"	77° 22' 37.02789"
		D	26° 38' 26.54932"	77° 22' 33.57150"

भवदीय

*(Handwritten Signature)*

(टी. पी. गुप्ता)

खनि अभियन्ता, धौलपुर

71

राजस्थान सरकार  
कार्यालय खनि अभियन्ता, खान एवं भू-विज्ञान विभाग धौलपुर

एनेक्शर

क्र० सं०	विवरण	प्लॉट का विवरण		
1	प्लॉट क्रमांक	37		
2	खनिज	सेण्डस्टोन		
3	कार्यालय का नाम जहाँ प्लॉट आता है।	खनि अभियन्ता, धौलपुर		
4	प्लॉट का राजस्व ग्राम तहसील व जिला	ग्राम- मठ पिपरोदा, तहसील- सरमथुरा, जिला- धौलपुर		
5	प्लॉट का क्षेत्रफल	1.00 हेक्टर		
6	स्थिर भाटक	रुपया 70,000/- प्रतिवर्ष एवं समय समय पर होने वाले संशोधनो अनुसार		
7	भूमि का प्रकार	राजकीय बिला नाम भूमि		
8	प्लॉट के सीमा स्तम्भों के अक्षांश व देशान्तर	सीमा स्तम्भ	अक्षांश	देशान्तर
		A	26° 38' 22.48970"	77° 22' 35.96680"
		B	26° 38' 21.53614"	77° 22' 39.42315"
		C	26° 38' 24.64221"	77° 22' 40.48426"
		D	26° 38' 25.59578"	77° 22' 37.02789"

भवदीय  
*ती. पी. गुप्ता*  
(टी. पी. गुप्ता)  
खनि अभियन्ता, धौलपुर

राजस्थान सरकार  
कार्यालय खनि अभियन्ता, खान एवं भू-विज्ञान विभाग धौलपुर

72

एनेक्शर-

क्र० सं०	विवरण	प्लॉट का विवरण		
1	प्लॉट क्रमांक	38		
2	खनिज	सेण्टरटोन		
3	कार्यालय का नाम जहाँ प्लॉट आता है।	खनि अभियन्ता, धौलपुर		
4	प्लॉट का राजस्व ग्राम तहसील व जिला	ग्राम- मठ पिपरोदा, तहसील- सरमथुरा, जिला- धौलपुर		
5	प्लॉट का क्षेत्रफल	1.00 हेक्टेयर		
6	स्थिर भाटक	रुपया 70,000/- प्रतिवर्ष एवं समय समय पर होने वाले संशोधनों अनुसार		
7	भूमि का प्रकार	राजकीय बिला नाम भूमि		
8	प्लॉट के सीमा स्तम्भों के अक्षांश व देशान्तर	सीमा स्तम्भ	अक्षांश	देशान्तर
		A	26° 38' 19.38361"	77° 22' 34.90573"
		B	26° 38' 18.43006"	77° 22' 38.36206"
		C	26° 38' 21.53614"	77° 22' 39.42315"
		D	26° 38' 22.48970"	77° 22' 35.96680"

भवदीय


*(टी. पी. गुप्ता)*  
(टी. पी. गुप्ता)

खनि अभियन्ता, धौलपुर



क0 स0	विवरण	प्लॉट का विवरण		
1	प्लॉट क्रमांक	39		
2	खनिज	सैण्डस्टोन		
3	कार्यालय का नाम जहां प्लॉट आता है।	खनि अभियन्ता, धौलपुर		
4	प्लॉट का राजस्व ग्राम तहसील व जिला	ग्राम- मठ पिपरोदा, तहसील- सरमथुरा, जिला- धौलपुर		
5	प्लॉट का क्षेत्रफल	1.00 हैक्टेयर		
6	स्थिर भाटक	रुपया 70,000/- प्रतिवर्ष एवं समय समय पर होने वाले संशोधनो अनुसार		
7	भूमि का प्रकार	राजकीय बिला नाम भूमि		
8	प्लॉट के सीमा स्तम्भों के अक्षांश व देशान्तर	सीमा स्तम्भ	अक्षांश	देशान्तर
		A	26° 38' 20.33714"	77° 22' 31.44939"
		B	26° 38' 19.38361"	77° 22' 34.90573"
		C	26° 38' 22.48970"	77° 22' 35.96680"
		D	26° 38' 23.44323"	77° 22' 32.51043"

भवदीय




(टी. पी. गुप्ता)

खनि अभियन्ता, धौलपुर

राजस्थान सरकार  
कार्यालय खनि अभियन्ता, खान एवं भू-विज्ञान विभाग धौलपुर

एनेक्शर-74

क्र० सं०	विवरण	प्लॉट का विवरण		
1	प्लॉट क्रमांक	40		
2	खनिज	सैण्डस्टोन		
3	कार्यालय का नाम जहां प्लॉट आता है।	खनि अभियन्ता, धौलपुर		
4	प्लॉट का राजस्व ग्राम तहसील व जिला	ग्राम- मठ पिपरोदा, तहसील- सरमथुरा, जिला- धौलपुर		
5	प्लॉट का क्षेत्रफल	1.00 हैक्टेयर		
6	स्थिर भाटक	रूपया 70,000/- प्रतिवर्ष एवं समय समय पर होने वाले संशोधनो अनुसार		
7	भूमि का प्रकार	राजकीय बिला नाम भूमि		
8	प्लॉट के सीमा स्तम्भो के अक्षांश व देशान्तर	सीमा स्तम्भ	अक्षांश	देशान्तर
		A	26° 38' 20.33714"	77° 22' 31.44939"
		B	26° 38' 18.43006"	77° 22' 38.36206"
		C	26° 38' 16.87702"	77° 22' 37.83152"
		D	26° 38' 18.78409"	77° 22' 30.91886"

भवदीय  
  
 (टी. पी. गुप्ता)  
 खनि अभियन्ता, धौलपुर

एनेक्शर—

75

राजस्थान सरकार

कार्यालय खनि अभियन्ता, खान एवं भू विज्ञान विभाग, ब्यावर

क्रम संख्या	प्लॉट का विवरण		
1	प्लॉट क्रमांक	123	
2	खनिज	मेसेनरी स्टोन	
3	कार्यालय का नाम जहां प्लॉट आता है।	खनि अभियन्ता, ब्यावर	
4	प्लॉट का राजस्व ग्राम तहसील व जिला	राजस्व ग्राम भंवरिया तहसील रायपुर जिला पाली	
5	प्लॉट का क्षेत्रफल	1.00 हेक्टर	
6	वार्षिक खनन पट्टे का वार्षिक स्थिरभाटक(डेडरेंट)	30,000/- रुपये प्रति हेक्टर प्रतिवर्ष एवं समय-समय पर होने वाले संशोधनानुसार	
7	भूमि का प्रकार	राजकीय भूमि	
8	प्रीमियम की आरक्षित दर	1,50,000/-	
9	प्लॉट के सीमा स्तम्भों के अक्षांतर एवं देशांतर	सीमा स्तम्भ	अक्षांतर
		N	26°11'13.15655" 74°14'46.83139"
		R	26°11'13.17540" 74°14'50.42281"
		S	26°11'09.92609" 74°14'50.44369"
		O	26°11'09.90724" 74°14'46.84220"

खनि अभियन्ता,  
खान एवं भू विज्ञान विभाग,  
ब्यावर

राजस्थान सरकार  
कार्यालय खनि अभियन्ता, खान एवं भू विज्ञान विभाग, जोधपुर

डेलिनियेशन प्लॉट ग्राम कास्टी तहसील बावडी

क्रम संख्या	विवरण			
1	प्लॉट क्रमांक	129		
2	खनिज	सेण्डस्टोन व मेसेनरीस्टोन		
3	कार्यालय का नाम जहां प्लॉट आता हैं	खनि अभियन्ता, जोधपुर		
4	प्लॉट का राजस्व ग्राम, तहसील जिला	कास्टी, बावडी जोधपुर		
5	प्लॉट का क्षेत्रफल	1.00 हैक्टेयर		
6	स्थिर भाटक	रुपये 70000/-प्रतिवर्ष एवं समय-समय पर होने वाले संशोधनानुसार		
7	भूमि का प्रकार	राजकीय भूमि (गैर मुमकिन भाखर) खसरा न. 989		
8	प्लॉट के सीमा स्तम्भों के अक्षान्तर व देशान्तर	सीमा स्तम्भ	अक्षान्तर (Latitude)	देशान्तर (Longitude)
		x	26°-34'-01.02953''	73°-16'-05.36803''
		e1	26°-34'-03.76156''	73°-16'-03.41202''
		d1	26°-34'-05.52054''	73°-16'-06.45021''
		w	26°-34'-02.78849''	73°-16'-08.40621''

खनि अभियन्ता,  
जोधपुर

राजस्थान सरकार  
कार्यालय खनि अभियन्ता, खान एवं भू विज्ञान विभाग, जोधपुर

डेलिनियेशन प्लॉट ग्राम कास्टी तहसील बावडी

क्रम संख्या		विवरण		
1	प्लॉट क्रमांक	130		
2	खनिज	सेण्डस्टोन व मेसेनरीस्टोन		
3	कार्यालय का नाम जहां प्लॉट आता हैं	खनि अभियन्ता, जोधपुर		
4	प्लॉट का राजस्व ग्राम, तहसील जिला	कास्टी, बावडी जोधपुर		
5	प्लॉट का क्षेत्रफल	1.00 हैक्टेयर		
6	स्थिर भाटक	रूपये 70000/-प्रतिवर्ष एवं समय-समय पर होने वाले संशोधनानुसार		
7	भूमि का प्रकार	राजकीय भूमि (गैर मुमकिन भाखर) खसरा न. 989		
8	प्लॉट के सीमा स्तम्भों के अक्षान्तर व देशान्तर	सीमा स्तम्भ	अक्षान्तर (Latitude)	देशान्तर (Longitude)
		w	26°-34'-02.78849''	73°-16'-08.40621''
		d1	26°-34'-05.52054''	73°-16'-06.45021''
		c1	26°-34'-07.27949''	73°-16'-09.48843''
		v	26°-34'-04.54743''	73°-16'-11.44442''

खनि अभियन्ता,  
जोधपुर

राजस्थान सरकार  
कार्यालय खनि अभियन्ता, खान एवं भू विज्ञान विभाग, जोधपुर

डेलिनियेशन प्लॉट ग्राम कास्टी तहसील बावडी

क्रम संख्या		विवरण		
1	प्लॉट क्रमांक	131		
2	खनिज	सेण्डस्टोन व मेसेनरीस्टोन		
3	कार्यालय का नाम जहां प्लॉट आता हैं	खनि अभियन्ता, जोधपुर		
4	प्लॉट का राजस्व ग्राम, तहसील जिला	कास्टी, बावडी जोधपुर		
5	प्लॉट का क्षेत्रफल	1.00 हैक्टेयर		
6	स्थिर भाटक	रूपये 70000/-प्रतिवर्ष एव समय-समय पर होने वाले संशोधनानुसार		
7	भूमि का प्रकार	राजकीय भूमि (गैर मुमकिन भाखर) खसरा न. 989		
8	प्लॉट के सीमा स्तम्भों के अक्षान्तर व देशान्तर	सीमा स्तम्भ	अक्षान्तर (Latitude)	देशान्तर (Longitude)
		d1	26°-34'-05.52054''	73°-16'-06.45021''
		k1	26°-34'-08.25256''	73°-16'-04.49411''
		j1	26°-34'-10.01153''	73°-16'-07.53234''
		c1	26°-34'-07.27949''	73°-16'-09.48843''

खनि अभियन्ता,  
जोधपुर

राजस्थान सरकार  
कार्यालय खनि अभियन्ता, खान एवं भू विज्ञान विभाग, जोधपुर

डेलिनियेशन प्लॉट ग्राम कास्टी तहसील बावडी

क्रम संख्या	विवरण			
1	प्लॉट क्रमांक	132		
2	खनिज	सेण्डस्टोन व मेसेनरीस्टोन		
3	कार्यालय का नाम जहां प्लॉट आता हैं	खनि अभियन्ता, जोधपुर		
4	प्लॉट का राजस्व ग्राम, तहसील जिला	कास्टी, बावडी जोधपुर		
5	प्लॉट का क्षेत्रफल	1.00 हैक्टेयर		
6	स्थिर भाटक	रूपये 70000/-प्रतिवर्ष एवं समय-समय पर होने वाले संशोधनानुसार		
7	भूमि का प्रकार	राजकीय भूमि (गैर मुमकिन भाखर) खसरा नं. 989		
8	प्लॉट के सीमा स्तम्भों के अक्षान्तर व देशान्तर	सीमा स्तम्भ	अक्षान्तर (Latitude)	देशान्तर (Longitude)
		e1	26°-34'-03.76156''	73°-16'-03.41202''
		l1	26°-34'-06.49358''	73°-16'-01.45591''
		k1	26°-34'-08.25256''	73°-16'-04.49411''
		d1	26°-34'-05.52054''	73°-16'-06.45021''

खनि अभियन्ता,  
जोधपुर

राजस्थान सरकार  
कार्यालय खनि अभियन्ता, खान एवं भू विज्ञान विभाग, जोधपुर

डेलिनिवेशन प्लॉट ग्राम कास्टी तहसील बावडी


क्रम संख्या	विवरण			
1	प्लॉट क्रमांक	133		
2	खनिज	सेण्डस्टोन व मेसेनरीस्टोन		
3	कार्यालय का नाम जहां प्लॉट आता हैं	खनि अभियन्ता, जोधपुर		
4	प्लॉट का राजस्व ग्राम, तहसील जिला	कास्टी, बावडी जोधपुर		
5	प्लॉट का क्षेत्रफल	1.00 हैक्टेयर		
6	स्थिर भाटक	रुपये 70000/-प्रतिवर्ष एवं समय-समय पर होने वाले संशोधनानुसार		
7	भूमि का प्रकार	राजकीय भूमि (गैर मुमकिन भाखर) खसरा न. 989		
8	प्लॉट के सीमा स्तम्भों के अक्षान्तर व देशान्तर	सीमा स्तम्भ	अक्षान्तर (Latitude)	देशान्तर (Longitude)
		f1	26°-34'-02.00258''	73°-16'-00.37385''
		m1	26°-34'-04.73458''	73°-15'-58.41773''
		l1	26°-34'-06.49358''	73°-16'-01.45591''
		e1	26°-34'-03.76156''	73°-16'-03.41202''

खनि अभियन्ता,  
जोधपुर



राजस्थान सरकार  
कार्यालय खनि अभियन्ता, खान एवं भू विज्ञान विभाग, ब्यावर

क्रम संख्या	प्लॉट का विवरण																
1	प्लॉट क्रमांक	124															
2	खनिज	मेसेनरी स्टोन															
3	कार्यालय का नाम जहां प्लॉट आता है।	खनि अभियन्ता, ब्यावर															
4	प्लॉट का राजस्व ग्राम तहसील व जिला	राजस्व ग्राम भंवरिया तहसील रायपुर जिला पाली															
5	प्लॉट का क्षेत्रफल	1.00 हेक्टर															
6	वार्षिक खनन पट्टे का वार्षिक स्थिरभाटक(डेडरेंट)	30,000/- रुपये प्रति हेक्टर प्रतिवर्ष एवं समय-समय पर होने वाले सशोधनानुसार															
7	भूमि का प्रकार	राजकीय भूमि															
8	प्रीमियम की आरक्षित दर	50,000/-															
9	प्लॉट के सीमा स्तम्भों के अक्षांतर एवं देशांतर	<table border="1"> <thead> <tr> <th>नाम स्तम्भ</th> <th>अक्षांतर</th> <th>देशांतर</th> </tr> </thead> <tbody> <tr> <td>O</td> <td>26°11'09.90724"</td> <td>74°14'46.84220"</td> </tr> <tr> <td>S</td> <td>26°11'09.92609"</td> <td>74°14'50.44369"</td> </tr> <tr> <td>T</td> <td>26°11'06.67678"</td> <td>74°14'50.46457"</td> </tr> <tr> <td>P</td> <td>26°11'06.65793"</td> <td>74°14'46.85320"</td> </tr> </tbody> </table>	नाम स्तम्भ	अक्षांतर	देशांतर	O	26°11'09.90724"	74°14'46.84220"	S	26°11'09.92609"	74°14'50.44369"	T	26°11'06.67678"	74°14'50.46457"	P	26°11'06.65793"	74°14'46.85320"
नाम स्तम्भ	अक्षांतर	देशांतर															
O	26°11'09.90724"	74°14'46.84220"															
S	26°11'09.92609"	74°14'50.44369"															
T	26°11'06.67678"	74°14'50.46457"															
P	26°11'06.65793"	74°14'46.85320"															

हस्ताक्षर  
  
 खनि अभियन्ता, ब्यावर  
 खान एवं भू-विज्ञान विभाग  
 ब्यावर

राजस्थान सरकार  
कार्यालय खनि अभियन्ता, खान एवं भू विज्ञान विभाग, ब्यावर

क्रम संख्या	प्लॉट का विवरण		
1	प्लॉट क्रमांक	125	
2	खनिज	मेसेनरी स्टोन	
3	कार्यालय का नाम जहां प्लॉट आता है।	खनि अभियन्ता, ब्यावर	
4	प्लॉट का राजस्व ग्राम-तहसील व जिला	राजस्व ग्राम भवरिया तहसील रायपुर जिला पाली	
5	प्लॉट का क्षेत्रफल	1.00 हेक्टर	
6	वार्षिक खनन पट्टे का वार्षिक स्थिरभाटक(डेडरेंट)	30,000/- रुपये प्रति हेक्टर प्रतिवर्ष एवं समय-समय पर होने वाले संशोधनानुसार	
7	भूमि का प्रकार	राजकीय भूमि	
8	प्रीमियम की आरक्षित दर	1,50,000/-	
9	प्लॉट के सीमा स्तम्भों के अक्षांतर एवं देशांतर	सीमा स्तम्भ	अक्षांतर
		Q	26°11'16.42471" 74°14'50.40193"
		U	26°11'16.44354" 74°14'54.00339"
		V	26°11'13.19423" 74°14'54.02424"
		R	26°11'13.17540" 74°14'50.43281"

हस्ताक्षर

खनि अभियन्ता  
खान एवं भू-विज्ञान विभाग  
ब्यावर

राजस्थान सरकार

कार्यालय खनि अभियन्ता, खान एवं भू विज्ञान विभाग, ब्यावर

क्रम संख्या	प्लॉट का विवरण		
1	प्लॉट क्रमांक	126	
2	खनिज	मेसेनरी स्टोन	
3	कार्यालय का नाम जहां प्लॉट आता है।	खनि अभियन्ता, ब्यावर	
4	प्लॉट का राजस्व ग्राम तहसील व जिला	राजस्व ग्राम भंवरिया तहसील रायपुर जिला पाली	
5	प्लॉट का क्षेत्रफल	1.00 हेक्टर	
6	वार्षिक खनन पट्टे का वार्षिक स्थिरभाटक(डेडरेंट)	30,000/- रुपये प्रति हेक्टर प्रतिवर्ष एवं समय-समय पर होने वाले संशोधनानुसार	
7	भूमि का प्रकार	राजकीय भूमि	
8	प्रीमियम की आरक्षित दर	1,50,000/-	
9	प्लॉट के सीमा स्तम्भों के अक्षांतर एवं देशांतर	सीमा स्तम्भ	देशांतर
		R	26°11'13.17540" 74°14'50.42281"
		V	26°11'13.19423" 74°14'54.02424"
		W	26°11'09.94492" 74°14'54.04510"
		S	26°11'09.92609" 74°14'50.44369"


हस्ताक्षर

खनि अभियन्ता  
खान एवं भू विज्ञान विभाग  
ब्यावर

राजस्थान सरकार  
कार्यालय खनि अभियन्ता, खान एवं भू विज्ञान विभाग, ब्यावर

क्रम संख्या	प्लॉट का विवरण		
1	प्लॉट क्रमांक	127	
2	खनिज	मेसेनरी स्टोन	
3	कार्यालय का नाम जहाँ प्लॉट आता है।	खनि अभियन्ता, ब्यावर	
4	प्लॉट का राजस्व ग्राम तहसील व जिला	राजस्व ग्राम भवरिया तहसील रायपुर जिला पाली	
5	प्लॉट का क्षेत्रफल	1.00 हेक्टर	
6	वार्षिक खनन पट्टे का वार्षिक स्थिरभाटक(डंडरेंट)	30,000/- रुपये प्रति हेक्टर प्रतिवर्ष एवं समय-समय पर होने वाले संशोधनानुसार	
7	भूमि का प्रकार	राजकीय भूमि	
8	प्रीमियम की आरक्षित दर	1,50,000/-	
9	प्लॉट के सीमा स्तम्भों के अक्षांतर एवं देशांतर	सीमा स्तम्भ	देशांतर
		S	26°11'09.92609" 74°14'50.44369"
		W	26°11'09.94492" 74°14'54.04510"
		X	26°11'06.69560" 74°14'54.06595"
		T	26°11'06.67678" 74°14'50.46457"

हस्ताक्षर

  
खनि अभियन्ता, ब्यावर  
खान एवं भू-विज्ञान विभाग  
ब्यावर

एनेक्शर-

85

राजस्थान सरकार  
कार्यालय खनि अभियन्ता, खान एवं भू-विज्ञान विभाग धौलपुर

क्र० स०	विवरण	प्लॉट का विवरण		
1	प्लॉट क्रमांक	46		
2	खनिज	सैण्डस्टोन		
3	कार्यालय का नाम जहां प्लॉट आता है।	खनि अभियन्ता, धौलपुर		
4	प्लॉट का राजस्व ग्राम तहसील व जिला	ग्राम- नकसौदा, तहसील- बाडी, जिला- धौलपुर		
5	प्लॉट का क्षेत्रफल	4.00 हेक्टेयर		
6	स्थिर भाटक	रूपया 2,80,000/- प्रतिवर्ष एवं समय समय पर होने वाले संशोधनो अनुसार		
7	भूमि का प्रकार	खान एवं भू-विज्ञान विभाग भूमि		
8	प्लॉट के सीमा स्तम्भो के अक्षांश व देशान्तर	सीमा स्तम्भ	अक्षांश	देशान्तर
		A	26° 34' 38.92749"	77° 31' 49.90494"
		B	26° 34' 39.28257"	77° 31' 42.68871"
		C	26° 34' 32.79409"	77° 31' 42.29387"
		D	26° 34' 32.43903"	77° 31' 49.50999"

भवदीय

*(Handwritten Signature)*

(टी. पी. गुप्ता)

खनि अभियन्ता, धौलपुर

क्र० सं०	विवरण	प्लॉट का विवरण		
1	प्लॉट क्रमांक	42		
2	खनिज	सैण्डस्टोन		
3	कार्यालय का नाम जहाँ प्लॉट आता है।	खनि अभियन्ता, धौलपुर		
4	प्लॉट का राजस्व ग्राम तहसील व जिला	ग्राम- सनौरा, तहसील- बाडी, जिला- धौलपुर		
5	प्लॉट का क्षेत्रफल	4.00 हेक्टेयर		
6	स्थिर भाटक	रूपया 2,80,000/- प्रतिवर्ष एवं समय समय पर होने वाले संशोधनो अनुरार		
7	भूमि का प्रकार	राजकीय बिला नाम भूमि		
8	प्लॉट के सीमा स्तम्भो के अक्षांश व देशान्तर	सीमा स्तम्भ	अक्षांश	देशान्तर
		A	26° 36' 45.15517"	77° 31' 20.16171"
		B	26° 36' 42.66775"	77° 31' 21.00086"
		C	26° 36' 42.19632"	77° 31' 19.27133"
		D	26° 36' 38.46520"	77° 31' 20.53005"
		E	26° 36' 36.76801"	77° 31' 14.30384"
		F	26° 36' 42.98651"	77° 31' 12.20588"

भवदीय

*(Handwritten Signature)*

(टी. पी. गुप्ता)

खनि अभियन्ता, धौलपुर

राजस्थान सरकार  
कार्यालय खनि अभियन्ता, खान एवं भू-विज्ञान विभाग धौलपुर

एनेक्शर

87

क्र० स०	विवरण	प्लॉट का विवरण		
1	प्लॉट क्रमांक	43		
2	खनिज	सैण्डस्टोन		
3	कार्यालय का नाम जहाँ प्लॉट आता है।	खनि अभियन्ता, धौलपुर		
4	प्लॉट का राजस्व ग्राम तहसील व जिला	ग्राम- सनौरा, तहसील- बाडी, जिला- धौलपुर		
5	प्लॉट का क्षेत्रफल	4.00 हैक्टेयर		
6	स्थिर भाटक	रुपया 2,80,000/- प्रतिवर्ष एवं समय समय पर होने वाले संशोधनों अनुसार		
7	भूमि का प्रकार	राजकीय बिला नाम भूमि एवं खान एवं भू-विज्ञान विभाग भूमि		
8	प्लॉट के सीमा स्तम्भों के अक्षांश व देशान्तर	सीमा स्तम्भ	अक्षांश	देशान्तर
		A	26° 36' 32.91806"	77° 31' 15.60269"
		B	26° 36' 31.09674"	77° 31' 16.21713"
		C	26° 36' 33.45391"	77° 31' 24.86454"
		D	26° 36' 30.03371"	77° 31' 26.01830"
		E	26° 36' 29.18515"	77° 31' 22.90525"
		F	26° 36' 27.40659"	77° 31' 23.50522"
		G	26° 36' 29.27109"	77° 31' 13.43368"
		H	26° 36' 32.06941"	77° 31' 12.48961"

भवदीय  
[Signature]

(टी. पी. गुप्ता)  
खनि अभियन्ता, धौलपुर

राजस्थान सरकार  
कार्यालय खनि अभियन्ता, खान एवं भू-विज्ञान विभाग धौलपुर

एनेक्शर

88

क्र० स०	विवरण	प्लॉट का विवरण		
1	प्लॉट क्रमांक	44		
2	खनिज	सैण्डस्टोन		
3	कार्यालय का नाम जहाँ प्लॉट आता है।	खनि अभियन्ता, धौलपुर		
4	प्लॉट का राजस्व ग्राम तहसील व जिला	ग्राम- नकसौदा, तहसील- बाडी, जिला- धौलपुर		
5	प्लॉट का क्षेत्रफल	4.00 हेक्टर		
6	स्थिर भाटक	रूपया 2,80,000/- प्रतिवर्ष एवं समय समय पर होने वाले संशोधनों अनुसार		
7	भूमि का प्रकार	खान एवं भू-विज्ञान विभाग भूमि		
8	प्लॉट के सीमा स्तम्भों के अक्षांश व देशान्तर	सीमा स्तम्भ	अक्षांश	देशान्तर
		A	26° 34' 48.37608"	77° 31' 56.27051"
		B	26° 34' 49.08633"	77° 31' 41.83771"
		C	26° 34' 45.84210"	77° 31' 41.64028"
		D	26° 34' 45.13186"	77° 31' 56.07293"

121

भवदीय

*(Handwritten Signature)*

(टी. पी. गुप्ता)

खनि अभियन्ता, धौलपुर



राजस्थान सरकार  
कार्यालय खनि अभियन्ता, खान एवं भू-विज्ञान विभाग धौलपुर

एनेक्शर 89

क्र० स०	विवरण	प्लॉट का विवरण		
1	प्लॉट क्रमांक	45		
2	खनिज	सेण्डस्टोन		
3	कार्यालय का नाम जहां प्लॉट आता है।	खनि अभियन्ता, धौलपुर		
4	प्लॉट का राजस्व ग्राम तहसील व जिला	ग्राम- नकसौदा, तहसील- बाडी, जिला- धौलपुर		
5	प्लॉट का क्षेत्रफल	1.00 हैक्टेयर		
6	स्थिर भाटक	रूपया 2,80,000/- प्रतिवर्ष एवं समय समय पर होने वाले संशोधनो अनुसार		
7	भूमि का प्रकार	खान एवं भू-विज्ञान विभाग भूमि		
8	प्लॉट के सीमा स्तम्भों के अक्षांश व देशान्तर	सीमा स्तम्भ	अक्षांश	देशान्तर
		A	26° 34' 45.41599"	77° 31' 50.29991"
		B	26° 34' 45.77108"	77° 31' 43.08356"
		C	26° 34' 39.28261"	77° 31' 42.68871"
		D	26° 34' 38.92753"	77° 31' 49.90493"

भवदीय

*(Handwritten Signature)*

(टी. पी. गुप्ता)

खनि अभियन्ता, धौलपुर

राजस्थान सरकार  
कार्यालय खनि अभियन्ता, खान एवं भू-विज्ञान विभाग धौलपुर

एनेक्शर 90

क0 स0	विवरण	प्लॉट का विवरण															
1	प्लॉट क्रमांक	47															
2	खनिज	सैण्डस्टोन															
3	कार्यालय का नाम जहां प्लॉट आता है।	खनि अभियन्ता, धौलपुर															
4	प्लॉट का राजस्व ग्राम तहसील व जिला	ग्राम- नकसौदा, तहसील- बाडी, जिला- धौलपुर															
5	प्लॉट का क्षेत्रफल	4.00 हेक्टर															
6	स्थिर भाटक	रूपया 2,80,000/- प्रतिवर्ष एवं समय समय पर होने वाले संशोधनो अनुसार															
7	भूमि का प्रकार	खान एवं भू-विज्ञान विभाग भूमि															
8	प्लॉट के सीमा स्तम्भो के अक्षांश व देशान्तर	<table border="1"> <thead> <tr> <th>सीमा स्तम्भ</th> <th>अक्षांश</th> <th>देशान्तर</th> </tr> </thead> <tbody> <tr> <td>A</td> <td>26° 34' 41.46126"</td> <td>77° 32' 04.53498"</td> </tr> <tr> <td>B</td> <td>26° 34' 41.81655"</td> <td>77° 31' 57.31871"</td> </tr> <tr> <td>C</td> <td>26° 34' 35.32808"</td> <td>77° 31' 56.92364"</td> </tr> <tr> <td>D</td> <td>26° 34' 34.97281"</td> <td>77° 32' 04.13979"</td> </tr> </tbody> </table>	सीमा स्तम्भ	अक्षांश	देशान्तर	A	26° 34' 41.46126"	77° 32' 04.53498"	B	26° 34' 41.81655"	77° 31' 57.31871"	C	26° 34' 35.32808"	77° 31' 56.92364"	D	26° 34' 34.97281"	77° 32' 04.13979"
सीमा स्तम्भ	अक्षांश	देशान्तर															
A	26° 34' 41.46126"	77° 32' 04.53498"															
B	26° 34' 41.81655"	77° 31' 57.31871"															
C	26° 34' 35.32808"	77° 31' 56.92364"															
D	26° 34' 34.97281"	77° 32' 04.13979"															

भवदीय

*(Handwritten Signature)*

(टी. पी. गुप्ता)

खनि अभियन्ता, धौलपुर

राजस्थान सरकार  
कार्यालय खनि अभियन्ता, खान एवं भू विज्ञान विभाग, जोधपुर

डेलिनियेशन प्लॉट ग्राम कास्टी तहसील बावडी

क्रम संख्या		विवरण		
1	प्लॉट क्रमांक	134		
2	खनिज	सेण्डस्टोन व मैसेनरीस्टोन		
3	कार्यालय का नाम जहां प्लॉट आता हैं	खनि अभियन्ता, जोधपुर		
4	प्लॉट का राजस्व ग्राम, तहसील जिला	कास्टी, बावडी जोधपुर		
5	प्लॉट का क्षेत्रफल	1.00 हैक्टेयर		
6	स्थिर भाटक	रूपये 70000/- प्रतिवर्ष एवं समय-समय पर होने वाले संशोधनानुसार		
7	भूमि का प्रकार	राजकीय भूमि (गैर मुमकिन भाखर) खसरा न. 989		
8	प्लॉट के सीमा स्तम्भों के अक्षान्तर व देशान्तर	सीमा स्तम्भ	अक्षान्तर (Latitude)	देशान्तर (Longitude)
		g1	26°-34'-00.24357''	73°-15'-57.33571''
		n1	26°-34'-02.97556''	73°-15'-55.37958''
		m1	26°-34'-04.73458''	73°-15'-58.41773''
		fl	26°-34'-02.00258''	73°-16'-00.37385''

खनि अभियन्ता,  
जोधपुर

राजस्थान सरकार  
कार्यालय खनि अभियन्ता, खान एवं भू विज्ञान विभाग, जोधपुर

डेलिनिवेशन प्लॉट ग्राम कास्टी तहसील बावडी

क्रम संख्या		विवरण		
1	प्लॉट क्रमांक	135		
2	खनिज	मेसेनरीस्टोन		
3	कार्यालय का नाम जहां प्लॉट आता हैं	खनि अभियन्ता, जोधपुर		
4	प्लॉट का राजस्व ग्राम, तहसील जिला	कास्टी, बावडी जोधपुर		
5	प्लॉट का क्षेत्रफल	1.00 हैक्टेयर		
6	स्थिर भाटक	रूपये 30000/-प्रतिवर्ष एवं समय-समय पर होने वाले संशोधनानुसार		
7	भूमि का प्रकार	राजकीय भूमि (गैर मुमकिन भाखर) खसरा न. 989		
8	प्लॉट के सीमा स्तम्भों के अक्षान्तर व देशान्तर	सीमा स्तम्भ	अक्षान्तर (Latitude)	देशान्तर (Longitude)
		h1	26°-33'-58.48455''	73°-15'-54.29759''
		o1	26°-34'-01.21653''	73°-15'-52.34145''
		n1	26°-34'-02.97556''	73°-15'-55.37958''
		g1	26°-34'-00.24357''	73°-15'-57.33571''

खनि अभियन्ता,  
जोधपुर

राजस्थान सरकार  
कार्यालय खनि अभियन्ता, खान एवं भू विज्ञान विभाग, जोधपुर

डेलिनियेशन प्लॉट ग्राम कास्टी तहसील बावडी

क्रम संख्या	विवरण		
1	प्लॉट क्रमांक 136		
2	खनिज मेसेनरीस्टोन		
3	कार्यालय का नाम जहां प्लॉट आता हैं खनि अभियन्ता, जोधपुर		
4	प्लॉट का राजस्व ग्राम, तहसील जिला कास्टी, बावडी जोधपुर		
5	प्लॉट का क्षेत्रफल 1.00 हैक्टेयर		
6	स्थिर भाटक रूपये 30000 / -प्रतिवर्ष एवं समय-समय पर होने वाले संशोधनानुसार		
7	भूमि का प्रकार राजकीय भूमि (गैर मुमकिन भाखर) खसरा न. 989		
8	प्लॉट के सीमा स्तम्भों के अक्षान्तर व देशान्तर		
	सीमा स्तम्भ	अक्षान्तर (Latitude)	देशान्तर (Longitude)
	il	26°-33'-56.72551''	73°-15'-51.25951''
	p1	26°-33'-59.45747''	73°-15'-49.30335''
	o1	26°-34'-01.21653''	73°-15'-52.34145''
h1	26°-33'-58.48455''	73°-15'-54.29759''	

खनि अभियन्ता,  
जोधपुर

एनेक्तर- 94

राजस्थान सरकार

कार्यालय खनि अभियन्ता, खान एवं भू विज्ञान विभाग, जोधपुर

डेलिनिवेशन प्लॉट ग्राम कास्टी तहसील बावडी

क्रम संख्या		विवरण		
1	प्लॉट क्रमांक	137		
2	खनिज	मेसेनरीस्टोन		
3	कार्यालय का नाम जहां प्लॉट आता हैं	खनि अभियन्ता, जोधपुर		
4	प्लॉट का राजस्व ग्राम, तहसील जिला	कास्टी, बावडी जोधपुर		
5	प्लॉट का क्षेत्रफल	1.00 हैक्टेयर		
6	स्थिर भाटक	रूपये 30000/-प्रतिवर्ष एवं समय-समय पर होने वाले संशोधनानुसार		
7	भूमि का प्रकार	राजकीय भूमि (गैर मुमकिन भाखर) खसरा न. 989		
8	प्लॉट के सीमा स्तम्भों के अक्षान्तर व देशान्तर	सीमा स्तम्भ	अक्षान्तर (Latitude)	देशान्तर (Longitude)
		p1	26°-33'-59.45747''	73°-15'-49.30335''
		u1	26°-34'-02.18943''	73°-15'-47.34718''
		t1	26°-34'-03.94849''	73°-15'-50.38528''
		o1	26°-34'-01.21653''	73°-15'-52.34145''

खनि अभियन्ता,  
जोधपुर

95

राजस्थान सरकार  
कार्यालय खनि अभियन्ता, खान एवं भू विज्ञान विभाग, जोधपुर

डेलिनिवेशन प्लॉट ग्राम कास्टी तहसील बावडी

क्रम संख्या	विवरण			
1	प्लॉट क्रमांक	138		
2	खनिज	मेसेनरीस्टोन		
3	कार्यालय का नाम जहां प्लॉट आता है	खनि अभियन्ता, जोधपुर		
4	प्लॉट का राजस्व ग्राम, तहसील जिला	कास्टी, बावडी जोधपुर		
5	प्लॉट का क्षेत्रफल	1.00 हैक्टेयर		
6	स्थिर भाटक	रूपये 30000/-प्रतिवर्ष एवं समय-समय पर होने वाले संशोधनानुसार		
7	भूमि का प्रकार	राजकीय भूमि (गैर मुमकिन भाखर) खसरा न. 989		
8	प्लॉट के सीमा स्तम्भों के अक्षान्तर व देशान्तर	सीमा स्तम्भ	अक्षान्तर (Latitude)	देशान्तर (Longitude)
		o1	26°-34'-01.21653''	73°-15'-52.34145''
		t1	26°-34'-03.94849''	73°-15'-50.38528''
		s1	26°-34'-05.70754''	73°-15'-53.42342''
		n1	26°-34'-02.97556''	73°-15'-55.37958''

खनि अभियन्ता,  
जोधपुर

राजस्थान सरकार  
कार्यालय खनि अभियन्ता, खान एवं भू-विज्ञान विभाग धौलपुर

एनेक्शर 96

क0 स0	विवरण	प्लॉट का विवरण		
1	प्लॉट क्रमांक	48		
2	खनिज	सेण्डरस्टोन		
3	कार्यालय का नाम जहां प्लॉट आता है।	खनि अभियन्ता, धौलपुर		
4	प्लॉट का राजस्व ग्राम तहसील व जिला	ग्राम-- नकसौदा, तहसील-- बाडी, जिला-- धौलपुर		
5	प्लॉट का क्षेत्रफल	4.00 हेक्टेयर		
6	स्थिर भाटक	रुपया 2,80,000/- प्रतिवर्ष एवं समय समय पर होने वाले संशोधनो अनुसार		
7	भूमि का प्रकार	खान एवं भू-विज्ञान विभाग भूमि		
8	प्लॉट के सीमा स्तम्भो के अक्षांश व देशान्तर	सीमा स्तम्भ	अक्षांश	देशान्तर
		A	26° 34' 47.59433"	77° 32' 12.14655"
		B	26° 34' 48.30503"	77° 31' 57.71380"
		C	26° 34' 51.54926"	77° 31' 57.91136"
		D	26° 34' 50.83855"	77° 32' 12.34418"

भवदीय

*(Handwritten Signature)*

(टी. पी. गुप्ता)

खनि अभियन्ता, धौलपुर



राजस्थान सरकार

कार्यालय खनि अभियन्ता, खान एवं भू-विज्ञान विभाग धौलपुर

एनेक्शर

97

क्र० स०	विवरण	प्लॉट का विवरण															
1	प्लॉट क्रमांक	49															
2	खनिज	सेप्टेराटोन															
3	कार्यालय का नाम जहाँ प्लॉट आता है।	खनि अभियन्ता, धौलपुर															
4	प्लॉट का राजस्व ग्राम तहसील व जिला	ग्राम- नकसीदा, तहसील- बाडी, जिला- धौलपुर															
5	प्लॉट का क्षेत्रफल	4.00 हेक्टेयर															
6	स्थिर भाटक	रुपया 2,80,000/- प्रतिवर्ष एवं समय समय पर होने वाले संशोधनो अनुसार															
7	भूमि का प्रकार	खान एवं भू-विज्ञान विभाग भूमि															
8	प्लॉट के सीमा स्तम्भों के अक्षांश व देशान्तर	<table border="1"><thead><tr><th>सीमा स्तम्भ</th><th>अक्षांश</th><th>देशान्तर</th></tr></thead><tbody><tr><td>A</td><td>26° 34' 41.10587"</td><td>77° 32' 11.75123"</td></tr><tr><td>B</td><td>26° 34' 41.46126"</td><td>77° 32' 04.53498"</td></tr><tr><td>C</td><td>26° 34' 34.97280"</td><td>77° 32' 04.13980"</td></tr><tr><td>D</td><td>26° 34' 34.61743"</td><td>77° 32' 11.35593"</td></tr></tbody></table>	सीमा स्तम्भ	अक्षांश	देशान्तर	A	26° 34' 41.10587"	77° 32' 11.75123"	B	26° 34' 41.46126"	77° 32' 04.53498"	C	26° 34' 34.97280"	77° 32' 04.13980"	D	26° 34' 34.61743"	77° 32' 11.35593"
सीमा स्तम्भ	अक्षांश	देशान्तर															
A	26° 34' 41.10587"	77° 32' 11.75123"															
B	26° 34' 41.46126"	77° 32' 04.53498"															
C	26° 34' 34.97280"	77° 32' 04.13980"															
D	26° 34' 34.61743"	77° 32' 11.35593"															

भवदीय

*(Handwritten Signature)*

(टी. पी. गुप्ता)

खनि अभियन्ता, धौलपुर

राजस्थान सरकार  
कार्यालय खनि अभियन्ता, खान एवं भू-विज्ञान विभाग धौलपुर

एनेक्शर

98

क्र० स०	विवरण	प्लॉट का विवरण		
1	प्लॉट क्रमांक	50		
2	खनिज	सैण्डस्टोन		
3	कार्यालय का नाम जहां प्लॉट आता है।	खनि अभियन्ता, धौलपुर		
4	प्लॉट का राजस्व ग्राम तहसील व जिला	ग्राम- नकसोदा, तहसील- बाडी, जिला- धौलपुर		
5	प्लॉट का क्षेत्रफल	4.00 हैक्टेयर		
6	स्थिर भाटक	रुपया 2,80,000/- प्रतिवर्ष एवं समय समय पर होने वाले संशोधनो अनुसार		
7	भूमि का प्रकार	खान एवं भू-विज्ञान विभाग भूमि		
8	प्लॉट के सीमा स्तम्भों के अक्षांश व देशान्तर	सीमा स्तम्भ	अक्षांश	देशान्तर
		A	26° 34' 41.10587"	77° 32' 11.75123"
		B	26° 34' 34.61742"	77° 32' 11.35594"
		C	26° 34' 34.28195"	77° 32' 18.57206"
		D	26° 34' 40.75040"	77° 32' 18.96746"

भवदीय

*(Handwritten Signature)*

(टी. पी. गुप्ता)

खनि अभियन्ता, धौलपुर

राजस्थान सरकार

कार्यालय खनि अभियन्ता, खान एवं भू-विज्ञान विभाग धौलपुर

एनेक्शर  
99

क0 स0	विवरण	प्लॉट का विवरण															
1	प्लॉट क्रमांक	51															
2	खनिज	सेण्डरस्टोन															
3	कार्यालय का नाम जहां प्लॉट आता है।	खनि अभियन्ता, धौलपुर															
4	प्लॉट का राजस्व ग्राम तहसील व जिला	ग्राम- नकसौदा, तहसील- बाडी, जिला- धौलपुर															
5	प्लॉट का क्षेत्रफल	4.00 हैक्टेयर															
6	स्थिर भाटक	रूपया 2,80,000/- प्रतिवर्ष एवं समय समय पर होने वाले संशोधनो अनुसार															
7	भूमि का प्रकार	खान एवं भू-विज्ञान विभाग भूमि															
8	प्लॉट के सीमा स्तम्भो के अक्षांश व देशान्तर	<table border="1"><thead><tr><th>सीमा स्तम्भ</th><th>अक्षांश</th><th>देशान्तर</th></tr></thead><tbody><tr><td>A</td><td>26° 34' 40.82149"</td><td>77° 32' 17.52423"</td></tr><tr><td>B</td><td>26° 34' 41.17696"</td><td>77° 32' 16.30798"</td></tr><tr><td>C</td><td>26° 34' 47.66541"</td><td>77° 32' 10.70328"</td></tr><tr><td>D</td><td>26° 34' 47.30993"</td><td>77° 32' 17.91962"</td></tr></tbody></table>	सीमा स्तम्भ	अक्षांश	देशान्तर	A	26° 34' 40.82149"	77° 32' 17.52423"	B	26° 34' 41.17696"	77° 32' 16.30798"	C	26° 34' 47.66541"	77° 32' 10.70328"	D	26° 34' 47.30993"	77° 32' 17.91962"
सीमा स्तम्भ	अक्षांश	देशान्तर															
A	26° 34' 40.82149"	77° 32' 17.52423"															
B	26° 34' 41.17696"	77° 32' 16.30798"															
C	26° 34' 47.66541"	77° 32' 10.70328"															
D	26° 34' 47.30993"	77° 32' 17.91962"															

भवदीय



(टी. पी. गुप्ता)

खनि अभियन्ता, धौलपुर

राजस्थान सरकार  
कार्यालय खनि अभियन्ता, खान एवं भू-विज्ञान विभाग धौलपुर

एनेक्शर 100

क्र० स०	विवरण	प्लॉट का विवरण		
1	प्लॉट क्रमांक	52		
2	खनिज	सैण्डस्टोन		
3	कार्यालय का नाम जहाँ प्लॉट आता है।	खनि अभियन्ता, धौलपुर		
4	प्लॉट का राजस्व ग्राम तहसील व जिला	ग्राम- नकसौदा, तहसील- बाडी, जिला- धौलपुर		
5	प्लॉट का क्षेत्रफल	4.00 हैक्टैयर		
6	स्थिर भाटक	रुपया 2,80,000/- प्रतिवर्ष एवं समय समय पर होने वाले संशोधनो अनुसार		
7	भूमि का प्रकार	खान एवं भू-विज्ञान विभाग भूमि		
8	प्लॉट के सीमा स्तम्भों के अक्षांश व देशान्तर	सीमा स्तम्भ	अक्षांश	देशान्तर
		A	26° 34' 40.75039"	77° 32' 18.96747"
		B	26° 34' 40.39480"	77° 32' 26.18369"
		C	26° 34' 33.90635"	77° 32' 25.78817"
		D	26° 34' 34.26193"	77° 32' 18.57206"

भवदीय

*(Handwritten Signature)*

(टी. पी. गुप्ता)

खनि अभियन्ता, धौलपुर