

राजस्थान सरकार

निदेशालय खान एवं भूविज्ञान विभाग, राजस्थान, उदयपुर

क्रमांक: निदे/अ.ख.अ. नीलामी/नीलामी(ML III)/2018/1340

दिनांक: 30.03.2018

ई-नीलामी विज्ञप्ति

सर्वसाधारण को सूचनार्थ प्रकाशित किया जाता है कि राजस्थान अप्रधान खनिज रियायत नियमावली, 2017 के अध्याय-III के अन्तर्गत अप्रधान खनिजों के खननपट्टों खुली ई-नीलामी (E-auction) के माध्यम से आवंटित किये जाने हैं, जिसके लिए इच्छुक बोलीदाता आवेदन शुल्क व बिड की प्रतिभूति राशि जमा कर ई नीलामी में भाग ले सकता है। ई-नीलामी में भाग लेने वाले बोलीदाताओं को आवेदन शुल्क रूपया 7,500/- तथा बिड प्रतिभूति राशि (नीचे अंकित तालिका अनुसार) निर्धारित तिथि तक ई-नीलामी की सेवा प्रदाता कम्पनी एम.एस.टी.सी. लि. को जमा कराना आवश्यक होगा। आवंटित किये जाने वाले खनन पट्टों (प्लॉट) का विवरण एवं बोली की निर्धारित तिथियां व समय निम्नानुसार है :-

क्र. स.	कार्यालय का नाम जिसमें खनन प्लॉट स्थित हैं एवं प्लॉट क्रमांक:	खनन पट्टा (प्लॉट) का विवरण				प्लॉट का क्षेत्रफल (हेक्टेयर में)	खनिज का नाम	बिड प्रतिभूति राशि (रूपयों में)	आरक्षित राशि (रूपयों में)	बोली लगाने हेतु आवेदन शुल्क व बिड प्रतिभूति राशि जमा कराने की अंतिम तिथि	ऑनलाईन बोली की दिनांक	ऑनलाईन बोली का समय	एनेक्शर क्रमांक जहां प्लॉट का विस्तृत विवरण अंकित है। नोट:- एनेक्शर वेबसाइट पर अपलोड इस विज्ञप्ति के साथ संलग्न है।
		भूमि का प्रकार	राजस्व ग्राम	तहसील	जिला								
1	2	3	4	5	6	7	8	9	10	11	12	13	14
1	खनि अभियन्ता, चित्तौडगढ़ प्लॉट क्रमांक: 5	राजकीय भूमि	जाशमा	भोपालसागर	चित्तौडगढ़	1.00	मैसेनरी स्टोन	100000	150000	27.04.2018	30.04.2018	10.00 एएम से 12.00 दोपहर तक	एनेक्शर-1
2	खनि अभियन्ता, चित्तौडगढ़ प्लॉट क्रमांक: 6	राजकीय भूमि	जाशमा	भोपालसागर	चित्तौडगढ़	1.00	मैसेनरी स्टोन	100000	150000	27.04.2018	30.04.2018	10.00 एएम से 12.00 दोपहर तक	एनेक्शर-2

52



13	खनि अभियन्ता, चित्तौडगढ प्लॉट क्रमांक: 17	राजकीय भूमि	जाशमा	भोपालसागर	चित्तौडगढ	1.00	मैसेनरी स्टोन	100000	150000	27.04.2018	30.04.2018	03.00 पीएम से 05.00 पीएम तक	एनेक्शर-13
14	खनि अभियन्ता, चित्तौडगढ प्लॉट क्रमांक: 18	राजकीय भूमि	जाशमा	भोपालसागर	चित्तौडगढ	1.00	मैसेनरी स्टोन	100000	150000	27.04.2018	30.04.2018	03.00 पीएम से 05.00 पीएम तक	एनेक्शर 14
15	खनि अभियन्ता, चित्तौडगढ प्लॉट क्रमांक: 19	राजकीय भूमि	जाशमा	भोपालसागर	चित्तौडगढ	1.00	मैसेनरी स्टोन	100000	150000	27.04.2018	30.04.2018	03.00 पीएम से 05.00 पीएम तक	एनेक्शर-15
16	खनि अभियन्ता, उदयपुर प्लॉट क्रमांक: 13	राजकीय भूमि	भल्लो का गुडा	गिर्वा	उदयपुर	1.1827	मैसेनरी स्टोन	100000	177450	27.04.2018	30.04.2018	03.00 पीएम से 05.00 पीएम तक	एनेक्शर-16 (डोगीसाईल शिड्यूल ट्राइब के व्यक्तियों के लिये आरक्षित)
17	खनि अभियन्ता, उदयपुर प्लॉट क्रमांक: 14	राजकीय भूमि	भल्लो का गुडा	गिर्वा	उदयपुर	1.0290	मैसेनरी स्टोन	100000	154350	30.04.2018	01.05.2018	10.00 एएम से 12.00 दोपहर तक	एनेक्शर-17
18	खनि अभियन्ता, उदयपुर, प्लॉट क्रमांक: 15	राजकीय भूमि	भल्लो का गुडा	गिर्वा	उदयपुर	1.0685	मैसेनरी स्टोन	100000	160350	30.04.2018	01.05.2018	10.00 एएम से 12.00 दोपहर तक	एनेक्शर-18 (डोगीसाईल शिड्यूल ट्राइब के व्यक्तियों के लिये आरक्षित)
19	खनि अभियन्ता, उदयपुर प्लॉट क्रमांक: 16	राजकीय भूमि	भल्लो का गुडा	गिर्वा	उदयपुर	1.0933	मैसेनरी स्टोन	100000	164100	30.04.2018	01.05.2018	10.00 एएम से 12.00 दोपहर तक	एनेक्शर-19
20	खनि अभियन्ता, उदयपुर प्लॉट क्रमांक: 17	राजकीय भूमि	भल्लो का गुडा	गिर्वा	उदयपुर	1.0124	मैसेनरी स्टोन	100000	151950	30.04.2018	01.05.2018	10.00 एएम से 12.00 दोपहर तक	एनेक्शर-20
21	खनि अभियन्ता, उदयपुर प्लॉट क्रमांक: 18	राजकीय भूमि	भल्लो का गुडा	गिर्वा	उदयपुर	1.0200	मैसेनरी स्टोन	100000	153000	30.04.2018	01.05.2018	10.00 एएम से 12.00 दोपहर तक	एनेक्शर-21

22	सहायक खनि अभियन्ता, सावर प्लॉट क्रमांक: 10	राजकीय भूमि	बान्दनवाडा	भिनाय	अजमेर	1.00	चुनाई पत्थर	100000	150000	30.04.2018	01.05.2018	10.00 एएम से 12.00 दोपहर तक	एनेक्शर-22
23	खनि अभियन्ता, सीकर प्लॉट क्रमांक: 17	राजकीय सिवायचक भूमि (गैर मुमकिन पहाड)	जुगलपुरा	श्रीमाधोपुर	सीकर	1.00	चेजा पत्थर	100000	150000	30.04.2018	01.05.2018	10.00 एएम से 12.00 दोपहर तक	एनेक्शर-23
24	खनि अभियन्ता, सीकर प्लॉट क्रमांक: 18	राजकीय सिवायचक भूमि (गैर मुमकिन पहाड)	जुगलपुरा	श्रीमाधोपुर	सीकर	1.5950	चेजा पत्थर	100000	239250	30.04.2018	01.05.2018	10.00 एएम से 12.00 दोपहर तक	एनेक्शर-24
25	खनि अभियन्ता, सिरौही प्लॉट क्रमांक: 11	राजकीय भूमि	भीमाणा	पिण्डवाडा	सिरौही	1.00	मैसेनरी स्टोन	100000	150000	30.04.2018	01.05.2018	03.00 पीएम से 05.00 पीएम तक	एनेक्शर-25
26	खनि अभियन्ता, सिरौही प्लॉट क्रमांक: 12	राजकीय भूमि	भीमाणा	पिण्डवाडा	सिरौही	1.00	मैसेनरी स्टोन	100000	150000	30.04.2018	01.05.2018	03.00 पीएम से 05.00 पीएम तक	एनेक्शर-26
27	खनि अभियन्ता, सिरौही प्लॉट क्रमांक: 13	राजकीय भूमि	भीमाणा	पिण्डवाडा	सिरौही	1.00	मैसेनरी स्टोन	100000	150000	30.04.2018	01.05.2018	03.00 पीएम से 05.00 पीएम तक	एनेक्शर-27
28	खनि अभियन्ता, सिरौही प्लॉट क्रमांक: 14	राजकीय भूमि	भीमाणा	पिण्डवाडा	सिरौही	1.00	मैसेनरी स्टोन	100000	150000	30.04.2018	01.05.2018	03.00 पीएम से 05.00 पीएम तक	एनेक्शर-28
29	खनि अभियन्ता, सिरौही प्लॉट क्रमांक: 15	राजकीय भूमि	भीमाणा	पिण्डवाडा	सिरौही	1.00	मैसेनरी स्टोन	100000	150000	30.04.2018	01.05.2018	03.00 पीएम से 05.00 पीएम तक	एनेक्शर-29
30	खनि अभियन्ता, सिरौही प्लॉट क्रमांक: 16	राजकीय भूमि	भीमाणा	पिण्डवाडा	सिरौही	1.00	मैसेनरी स्टोन	100000	150000	30.04.2018	01.05.2018	03.00 पीएम से 05.00 पीएम तक	एनेक्शर-30

42

31	खनि अभियन्ता, सिरोही प्लॉट क्रमांक: 17	राजकीय भूमि	भीमाणा	पिण्डवाडा	सिरोही	1.00	मैसेनरी स्टोन	100000	150000	30.04.2018	01.05.2018	03.00 पीएम से 05.00 पीएम तक	एनेक्शर-31
32	खनि अभियन्ता, सिरोही प्लॉट क्रमांक: 18	राजकीय भूमि	भीमाणा	पिण्डवाडा	सिरोही	1.00	मैसेनरी स्टोन	100000	150000	30.04.2018	01.05.2018	03.00 पीएम से 05.00 पीएम तक	एनेक्शर-32
33	खनि अभियन्ता, सिरोही प्लॉट क्रमांक: 19	राजकीय भूमि	भीमाणा	पिण्डवाडा	सिरोही	1.00	मैसेनरी स्टोन	100000	150000	01.05.2018	02.05.2018	10.00 एएम से 12.00 दोपहर तक	एनेक्शर-33
34	खनि अभियन्ता, सिरोही प्लॉट क्रमांक: 20	राजकीय भूमि	भीमाणा	पिण्डवाडा	सिरोही	1.00	मैसेनरी स्टोन	100000	150000	01.05.2018	02.05.2018	10.00 एएम से 12.00 दोपहर तक	एनेक्शर-34
35	खनि अभियन्ता, सिरोही प्लॉट क्रमांक: 21	राजकीय भूमि	भीमाणा	पिण्डवाडा	सिरोही	1.00	मैसेनरी स्टोन	100000	150000	01.05.2018	02.05.2018	10.00 एएम से 12.00 दोपहर तक	एनेक्शर-35
36	खनि अभियन्ता, सिरोही प्लॉट क्रमांक: 22	राजकीय भूमि	भीमाणा	पिण्डवाडा	सिरोही	1.00	मैसेनरी स्टोन	100000	150000	01.05.2018	02.05.2018	10.00 एएम से 12.00 दोपहर तक	एनेक्शर-36
37	खनि अभियन्ता, सिरोही प्लॉट क्रमांक: 23	राजकीय भूमि	भीमाणा	पिण्डवाडा	सिरोही	1.00	मैसेनरी स्टोन	100000	150000	01.05.2018	02.05.2018	10.00 एएम से 12.00 दोपहर तक	एनेक्शर-37
38	खनि अभियन्ता, धौलपुर प्लॉट क्रमांक: 44	राजकीय भूमि	नकसौदा	बाडी	धौलपुर	4.00	सैण्ड स्टोन	560000	1400000	01.05.2018	02.05.2018	10.00 एएम से 12.00 दोपहर तक	एनेक्शर-38
39	खनि अभियन्ता, धौलपुर प्लॉट क्रमांक: 45	राजकीय भूमि	नकसौदा	बाडी	धौलपुर	4.00	सैण्ड स्टोन	560000	1400000	01.05.2018	02.05.2018	10.00 एएम से 12.00 दोपहर तक	एनेक्शर-39
40	खनि अभियन्ता, धौलपुर प्लॉट क्रमांक: 46	राजकीय भूमि	नकसौदा	बाडी	धौलपुर	4.00	सैण्ड स्टोन	560000	1400000	01.05.2018	02.05.2018	10.00 एएम से 12.00 दोपहर तक	एनेक्शर-40

41	खनि अभियन्ता, धौलपुर प्लॉट क्रमांक: 47	राजकीय भूमि	नकसौदा	बाडी	धौलपुर	4.00	सैण्ड स्टोन	560000	1400000	01.05.2018	02.05.2018	03.00 पीएम से 05.00 पीएम तक	एनेक्शर-41
42	खनि अभियन्ता, धौलपुर प्लॉट क्रमांक: 48	राजकीय भूमि	नकसौदा	बाडी	धौलपुर	4.00	सैण्ड स्टोन	560000	1400000	01.05.2018	02.05.2018	03.00 पीएम से 05.00 पीएम तक	एनेक्शर-42
43	खनि अभियन्ता, धौलपुर प्लॉट क्रमांक: 49	राजकीय भूमि	नकसौदा	बाडी	धौलपुर	4.00	सैण्ड स्टोन	560000	1400000	01.05.2018	02.05.2018	03.00 पीएम से 05.00 पीएम तक	एनेक्शर-43
44	खनि अभियन्ता, धौलपुर प्लॉट क्रमांक: 50	राजकीय भूमि	नकसौदा	बाडी	धौलपुर	4.00	सैण्ड स्टोन	560000	1400000	01.05.2018	02.05.2018	03.00 पीएम से 05.00 पीएम तक	एनेक्शर-44
45	खनि अभियन्ता, धौलपुर प्लॉट क्रमांक: 51	राजकीय भूमि	नकसौदा	बाडी	धौलपुर	4.00	सैण्ड स्टोन	560000	1400000	01.05.2018	02.05.2018	03.00 पीएम से 05.00 पीएम तक	एनेक्शर-45
46	खनि अभियन्ता, धौलपुर प्लॉट क्रमांक: 52	राजकीय भूमि	नकसौदा	बाडी	धौलपुर	4.00	सैण्ड स्टोन	560000	1400000	01.05.2018	02.05.2018	03.00 पीएम से 05.00 पीएम तक	एनेक्शर-46
47	खनि अभियन्ता, धौलपुर प्लॉट क्रमांक: 53	राजकीय भूमि	नकसौदा	बाडी	धौलपुर	4.00	सैण्ड स्टोन	560000	1400000	01.05.2018	02.05.2018	03.00 पीएम से 05.00 पीएम तक	एनेक्शर-47
48	खनि अभियन्ता, धौलपुर प्लॉट क्रमांक: 54	राजकीय भूमि	नकसौदा	बाडी	धौलपुर	4.00	सैण्ड स्टोन	560000	1400000	01.05.2018	02.05.2018	03.00 पीएम से 05.00 पीएम तक	एनेक्शर-48
49	खनि अभियन्ता, धौलपुर प्लॉट क्रमांक: 55	राजकीय भूमि	नकसौदा	बाडी	धौलपुर	4.00	सैण्ड स्टोन	560000	1400000	02.05.2018	03.05.2018	10.00 एएम से 12.00 दोपहर तक	एनेक्शर-49
50	खनि अभियन्ता, धौलपुर प्लॉट क्रमांक: 56	राजकीय भूमि	नकसौदा	बाडी	धौलपुर	4.00	सैण्ड स्टोन	560000	1400000	02.05.2018	03.05.2018	10.00 एएम से 12.00 दोपहर तक	एनेक्शर-50

51	खनि अभियन्ता, धौलपुर प्लॉट क्रमांक: 57	राजकीय भूमि	नकसौदा	बाडी	धौलपुर	4.00	सैण्ड स्टोन	560000	1400000	02.05.2018	03.05.2018	10.00 एएम से 12.00 दोपहर तक	एनेक्शर-51
52	खनि अभियन्ता, धौलपुर प्लॉट क्रमांक: 60	राजकीय भूमि	नकसौदा	बाडी	धौलपुर	4.00	सैण्ड स्टोन	560000	1400000	02.05.2018	03.05.2018	10.00 एएम से 12.00 दोपहर तक	एनेक्शर-52
53	खनि अभियन्ता, धौलपुर प्लॉट क्रमांक: 61	राजकीय भूमि	नकसौदा	बाडी	धौलपुर	4.00	सैण्ड स्टोन	560000	1400000	02.05.2018	03.05.2018	10.00 एएम से 12.00 दोपहर तक	एनेक्शर-53
54	खनि अभियन्ता, धौलपुर प्लॉट क्रमांक: 62	राजकीय भूमि	नादनपुर	बसेडी	धौलपुर	1.00	सैण्ड स्टोन	140000	350000	02.05.2018	03.05.2018	10.00 एएम से 12.00 दोपहर तक	एनेक्शर-54
55	खनि अभियन्ता, धौलपुर प्लॉट क्रमांक: 63	राजकीय भूमि	नादनपुर	बसेडी	धौलपुर	1.00	सैण्ड स्टोन	140000	350000	02.05.2018	03.05.2018	10.00 एएम से 12.00 दोपहर तक	एनेक्शर-55
56	खनि अभियन्ता, धौलपुर प्लॉट क्रमांक: 64	राजकीय भूमि	तिलऊआ	सरमथुरा	धौलपुर	1.00	सैण्ड स्टोन	140000	350000	02.05.2018	03.05.2018	10.00 एएम से 12.00 दोपहर तक	एनेक्शर-56
57	खनि अभियन्ता, धौलपुर प्लॉट क्रमांक: 65	राजकीय भूमि	तिलऊआ	सरमथुरा	धौलपुर	1.00	सैण्ड स्टोन	140000	350000	02.05.2018	03.05.2018	03.00 पीएम से 05.00 पीएम तक	एनेक्शर-57
58	खनि अभियन्ता, धौलपुर प्लॉट क्रमांक: 66	राजकीय भूमि	तिलऊआ	सरमथुरा	धौलपुर	1.00	सैण्ड स्टोन	140000	350000	02.05.2018	03.05.2018	03.00 पीएम से 05.00 पीएम तक	एनेक्शर-58
59	खनि अभियन्ता, धौलपुर प्लॉट क्रमांक: 67	राजकीय भूमि	तिलऊआ	सरमथुरा	धौलपुर	1.00	सैण्ड स्टोन	140000	350000	02.05.2018	03.05.2018	03.00 पीएम से 05.00 पीएम तक	एनेक्शर-59
60	खनि अभियन्ता, धौलपुर प्लॉट क्रमांक: 68	राजकीय भूमि	तिलऊआ	सरमथुरा	धौलपुर	1.00	सैण्ड स्टोन	140000	350000	02.05.2018	03.05.2018	03.00 पीएम से 05.00 पीएम तक	एनेक्शर-60

52

61	खनि अभियन्ता, धौलपुर प्लॉट क्रमांक: 69	राजकीय भूमि	तिलऊआ	सरमथुरा	धौलपुर	1.00	सैण्ड स्टोन	140000	350000	02.05.2018	03.05.2018	03.00 पीएम से 05.00 पीएम तक	एनेक्शर-61
62	खनि अभियन्ता, धौलपुर प्लॉट क्रमांक: 70	राजकीय भूमि	ताजपुर	बसेडी	धौलपुर	1.00	सैण्ड स्टोन	140000	350000	02.05.2018	03.05.2018	03.00 पीएम से 05.00 पीएम तक	एनेक्शर-62
63	खनि अभियन्ता, धौलपुर प्लॉट क्रमांक: 71	राजकीय भूमि	ताजपुर	बसेडी	धौलपुर	1.00	सैण्ड स्टोन	140000	350000	02.05.2018	03.05.2018	03.00 पीएम से 05.00 पीएम तक	एनेक्शर-63
64	खनि अभियन्ता, धौलपुर प्लॉट क्रमांक: 72	राजकीय भूमि	ताजपुर	बसेडी	धौलपुर	1.00	सैण्ड स्टोन	140000	350000	02.05.2018	03.05.2018	03.00 पीएम से 05.00 पीएम तक	एनेक्शर-64
65	खनि अभियन्ता, धौलपुर प्लॉट क्रमांक: 73	राजकीय भूमि	ताजपुर	बसेडी	धौलपुर	1.00	सैण्ड स्टोन	140000	350000	03.05.2018	04.05.2018	10.00 एएम से 12.00 दोपहर तक	एनेक्शर-65
66	खनि अभियन्ता, धौलपुर प्लॉट क्रमांक: 74	राजकीय भूमि	ताजपुर	बसेडी	धौलपुर	1.00	सैण्ड स्टोन	140000	350000	03.05.2018	04.05.2018	10.00 एएम से 12.00 दोपहर तक	एनेक्शर-66
67	खनि अभियन्ता, धौलपुर प्लॉट क्रमांक: 75	राजकीय भूमि	ताजपुर	बसेडी	धौलपुर	1.00	सैण्ड स्टोन	140000	350000	03.05.2018	04.05.2018	10.00 एएम से 12.00 दोपहर तक	एनेक्शर-67
68	खनि अभियन्ता, धौलपुर प्लॉट क्रमांक: 76	राजकीय भूमि	ताजपुर	बसेडी	धौलपुर	1.00	सैण्ड स्टोन	140000	350000	03.05.2018	04.05.2018	10.00 एएम से 12.00 दोपहर तक	एनेक्शर-68
69	खनि अभियन्ता, धौलपुर प्लॉट क्रमांक: 77	राजकीय भूमि	ताजपुर	बसेडी	धौलपुर	1.00	सैण्ड स्टोन	140000	350000	03.05.2018	04.05.2018	10.00 एएम से 12.00 दोपहर तक	एनेक्शर-69
70	खनि अभियन्ता, धौलपुर प्लॉट क्रमांक: 78	राजकीय भूमि	ताजपुर	बसेडी	धौलपुर	1.00	सैण्ड स्टोन	140000	350000	03.05.2018	04.05.2018	10.00 एएम से 12.00 दोपहर तक	एनेक्शर-70



71	खनि अभियन्ता, धौलपुर प्लॉट क्रमांक: 79	राजकीय भूमि	ताजपुर	बसेडी	धौलपुर	1.00	सैण्ड स्टोन	140000	350000	03.05.2018	04.05.2018	10.00 एएम से 12.00 दोपहर तक	एनेक्शर-71
72	खनि अभियन्ता, धौलपुर प्लॉट क्रमांक: 80	राजकीय भूमि	ताजपुर	बसेडी	धौलपुर	1.00	सैण्ड स्टोन	140000	350000	03.05.2018	04.05.2018	10.00 एएम से 12.00 दोपहर तक	एनेक्शर-72
73	खनि अभियन्ता, धौलपुर प्लॉट क्रमांक: 81	राजकीय भूमि	ताजपुर	बसेडी	धौलपुर	1.00	सैण्ड स्टोन	140000	350000	03.05.2018	04.05.2018	03.00 पीएम से 05.00 पीएम तक	एनेक्शर-73
74	खनि अभियन्ता, धौलपुर प्लॉट क्रमांक: 82	राजकीय भूमि	ताजपुर	बसेडी	धौलपुर	1.00	सैण्ड स्टोन	140000	350000	03.05.2018	04.05.2018	03.00 पीएम से 05.00 पीएम तक	एनेक्शर-74
75	खनि अभियन्ता, धौलपुर प्लॉट क्रमांक: 83	राजकीय भूमि	ताजपुर	बसेडी	धौलपुर	1.00	सैण्ड स्टोन	140000	350000	03.05.2018	04.05.2018	03.00 पीएम से 05.00 पीएम तक	एनेक्शर-75
76	खनि अभियन्ता, धौलपुर प्लॉट क्रमांक: 84	राजकीय भूमि	ताजपुर	बसेडी	धौलपुर	1.00	सैण्ड स्टोन	140000	350000	03.05.2018	04.05.2018	03.00 पीएम से 05.00 पीएम तक	एनेक्शर-76
77	खनि अभियन्ता, धौलपुर प्लॉट क्रमांक: 85	राजकीय भूमि	ताजपुर	बसेडी	धौलपुर	1.00	सैण्ड स्टोन	140000	350000	03.05.2018	04.05.2018	03.00 पीएम से 05.00 पीएम तक	एनेक्शर-77
78	खनि अभियन्ता, धौलपुर प्लॉट क्रमांक: 86	राजकीय भूमि	ताजपुर	बसेडी	धौलपुर	1.00	सैण्ड स्टोन	140000	350000	03.05.2018	04.05.2018	03.00 पीएम से 05.00 पीएम तक	एनेक्शर-78
79	खनि अभियन्ता, धौलपुर प्लॉट क्रमांक: 87	राजकीय भूमि	ताजपुर	बसेडी	धौलपुर	1.00	सैण्ड स्टोन	140000	350000	03.05.2018	04.05.2018	03.00 पीएम से 05.00 पीएम तक	एनेक्शर-79
80	खनि अभियन्ता, धौलपुर प्लॉट क्रमांक: 88	राजकीय भूमि	ताजपुर	बसेडी	धौलपुर	1.00	सैण्ड स्टोन	140000	350000	03.05.2018	04.05.2018	03.00 पीएम से 05.00 पीएम तक	एनेक्शर-80

२५

81	खनि अभियन्ता, धौलपुर प्लॉट क्रमांक: 89	राजकीय भूमि	ताजपुर	बसेडी	धौलपुर	1.00	सैण्ड स्टोन	140000	350000	04.05.2018	07.05.2018	10.00 एएम से 12.00 दोपहर तक	एनेक्शर-81
82	खनि अभियन्ता, धौलपुर प्लॉट क्रमांक: 90	राजकीय भूमि	ताजपुर	बसेडी	धौलपुर	1.00	सैण्ड स्टोन	140000	350000	04.05.2018	07.05.2018	10.00 एएम से 12.00 दोपहर तक	एनेक्शर-82
83	खनि अभियन्ता, धौलपुर प्लॉट क्रमांक: 91	राजकीय भूमि	ताजपुर	बसेडी	धौलपुर	1.00	सैण्ड स्टोन	140000	350000	04.05.2018	07.05.2018	10.00 एएम से 12.00 दोपहर तक	एनेक्शर-83
84	खनि अभियन्ता, धौलपुर प्लॉट क्रमांक: 92	राजकीय भूमि	ताजपुर	बसेडी	धौलपुर	1.00	सैण्ड स्टोन	140000	350000	04.05.2018	07.05.2018	10.00 एएम से 12.00 दोपहर तक	एनेक्शर-84
85	खनि अभियन्ता, धौलपुर प्लॉट क्रमांक: 93	राजकीय भूमि	ताजपुर	बसेडी	धौलपुर	1.00	सैण्ड स्टोन	140000	350000	04.05.2018	07.05.2018	10.00 एएम से 12.00 दोपहर तक	एनेक्शर-85
86	खनि अभियन्ता, धौलपुर प्लॉट क्रमांक: 94	राजकीय भूमि	ताजपुर	बसेडी	धौलपुर	1.00	सैण्ड स्टोन	140000	350000	04.05.2018	07.05.2018	10.00 एएम से 12.00 दोपहर तक	एनेक्शर-86
87	खनि अभियन्ता, धौलपुर प्लॉट क्रमांक: 95	राजकीय भूमि	ताजपुर	बसेडी	धौलपुर	1.00	सैण्ड स्टोन	140000	350000	04.05.2018	07.05.2018	10.00 एएम से 12.00 दोपहर तक	एनेक्शर-87
88	खनि अभियन्ता, धौलपुर प्लॉट क्रमांक: 96	राजकीय भूमि	ताजपुर	बसेडी	धौलपुर	1.00	सैण्ड स्टोन	140000	350000	04.05.2018	07.05.2018	10.00 एएम से 12.00 दोपहर तक	एनेक्शर-88
89	खनि अभियन्ता, धौलपुर प्लॉट क्रमांक: 97	राजकीय भूमि	ताजपुर	बसेडी	धौलपुर	1.00	सैण्ड स्टोन	140000	350000	04.05.2018	07.05.2018	03.00 पीएम से 05.00 पीएम तक	एनेक्शर-89

**अ महत्वपूर्ण बिंदु:-**

1 उक्त वर्णित खनन पट्टों की अवधि संविदा पंजियन दिनांक से 50 वर्ष के लिये होगी।

*SL*

2. आवंटित किये जाने वाले प्लॉटों की लोकेशन एवं अन्य सूचनाएँ उपरोक्त तालिका अनुसार एनेक्शर 1 से एनेक्शर 89 पर हैं। उक्त सूचना विभागीय वेबसाइट [www.mines.rajasthan.gov.in](http://www.mines.rajasthan.gov.in) पर तथा सेवा प्रदाता की वेबसाइट [www.mstcecommerce.com](http://www.mstcecommerce.com) पर भी उपलब्ध है, जहां से डाउनलोड की जा सकती है। नीलाम किये जा रहे खनन प्लॉट जहाँ है, जैसे है के आधार पर नीलाम किए जा रहे हैं। बोलीदाता सीमा स्तम्भों के अक्षान्तर एवं देशान्तर के आधार पर प्लॉट का निरीक्षण अपने स्तर पर करेगा। प्लॉट की स्थिति, उपलब्ध खनिज, पहुंच के रास्ते एवं अन्य आधारभूत सुविधाओं इत्यादि बाबत बोलीदाता पूर्ण रूप से बोली लगाने से पूर्व स्वयं को आश्वस्त करेगा। इस संबंध में किसी प्रकार की आपत्ति/शिकायतें बाद में स्वीकार नहीं की जायेगी।
3. ई-नीलामी प्रीमियम राशि की होगी तथा प्रीमियम राशि खननपट्टा अवधि में केवल एक बार जमा करानी होगी। उच्चतम बोलीदाता को प्रीमियम की राशि राजस्थान अप्रधान खनिज रियायत नियमावली, 2017 के नियम 13 के तहत 4 किशतों में जमा करानी होगी। प्रथम किशत (बोली राशि की 40 प्रतिशत राशि के बराबर) ई-ऑक्शन पूर्ण होने की तिथि से 15 दिन में जमा करानी होगी, द्वितीय किशत (बोली राशि की 20 प्रतिशत राशि के बराबर) संविदा निष्पादन के पूर्व, तृतीय किशत (बोली राशि की 20 प्रतिशत राशि के बराबर) खनन पट्टा के द्वितीय वर्ष के प्रारंभ में व अंतिम किशत (बोली राशि की 20 प्रतिशत राशि के बराबर) तृतीय वर्ष के प्रारंभ में जमा करानी होगी। उक्त प्रीमियम राशि का समायोजन स्थिर भाटक, रॉयल्टी इत्यादि में नहीं होगा।
4. खननपट्टे का आवंटन एवं ई-ऑक्शन की प्रक्रिया राजस्थान अप्रधान खनिज रियायत नियमावली 2017 एवं इसके तहत जारी विज्ञप्ति के अंतर्गत होगी।
5. यदि भविष्य में उक्त विज्ञप्ति के सम्बन्ध में कोई परिवर्तन किया जाता है तो इसकी सूचना विभागीय वेबसाइट व सेवा प्रदाता एम.एस.टी.सी. की वेबसाइट पर दी जावेगी। इसका प्रकाशन समाचार पत्रों में अलग से नहीं किया जावेगा।
6. प्रत्येक प्लॉटों की ई-नीलामी हेतु कम से कम 2 बोलीदाताओं का होना आवश्यक है। यदि एक बोलीदाता द्वारा ही नीलामी में भाग लिया जावेगा तो इसे नीलामी होना नहीं मानते हुये एकल बोलीदाता को उच्चतम बोलीदाता घोषित नहीं किया जावेगा।

#### ब बोलीदाता के लिए बोली में भाग लेने की प्रक्रिया:-

1. ई-नीलामी प्रक्रिया में भाग लेने के इच्छुक व्यक्तियों को [www.mstcecommerce.com](http://www.mstcecommerce.com) के पोर्टल से पंजीयन कराना होगा। यदि किसी व्यक्ति / फर्म / कम्पनी ने पूर्व में ही एमएसटीसी के पोर्टल में पंजीयन करा रखा है तो उन्हें पुनः पंजीयन कराने की आवश्यकता नहीं है। पंजीयन हेतु पोर्टल के होम पेज में उपलब्ध पंजीयन मार्गदर्शिका (मैनुअल) अथवा एमएसटीसी के फोन नंबर पर आवश्यकतानुसार मदद ली जा सकती है।
2. ई-नीलामी की प्रक्रिया के संबंध में अधिक जानकारी प्राप्त करने के लिये सेवा प्रदाता की वेबसाइट पर एवं उनके किसी भी कार्यालय में संपर्क किया जा सकता है। जयपुर कार्यालय का पता सीएफ/02, प्रथम तल, नेहरू प्लेस कॉम्प्लेक्स, टॉक रोड, जयपुर है व फोन न. 0141-2742208 है।
3. पंजीयन प्रक्रिया के वक्त पंजीयनकर्ता के पास वैध ई-मेल आईडी और डिजिटल सिग्नेचर सर्टिफिकेट (डीएससी) होना आवश्यक है उक्त सर्टिफिकेट साइनिंग टाइप एवं न्यूनतम क्लास-II का होना चाहिए। डिजिटल सिग्नेचर सर्टिफिकेट प्राप्त करने की प्रक्रिया वेबसाइट [www.eproc.rajasthan.gov.in](http://www.eproc.rajasthan.gov.in) पर दी गई है। डिजिटल सिग्नेचर सर्टिफिकेट के पासवर्ड की गोपनीयता बोलीदाता को ही रखनी होगी।
4. पंजीयन हेतु ऑनलाईन रजिस्ट्रेशन फार्म भरने के बाद एम.एस.टी.सी. द्वारा आवश्यक दस्तावेजों की सूची (जैसे पैन कॉड, एड्रेस प्रुफ, बैंक अकाउन्ट नम्बर, बैंक से हस्ताक्षर का प्रमाणीकरण, डी.एस.सी. सीरियल नम्बर, फर्म / कम्पनी होने की दशा में अधिकृत व्यक्ति का पैन कार्ड एवं एड्रेस प्रुफ, रजिस्ट्रेशन फीस 10000/- व जी.एस.टी. जमा कराने पर जारी यू.टी.आर. नम्बर) बोलीदाता को उसके ई-मेल आई.डी. पर भिजवाई जावेगी। बोलीदाता को रजिस्ट्रेशन फीस जमा कराते हुये दस्तावेज एम.एस.टी.सी. को ई-मेल से भिजवाने होंगे।

#### स ई-नीलामी की प्रक्रिया

1. ई-नीलामी में भाग लेने हेतु बोलीदाता द्वारा सर्वप्रथम अपने डिजिटल सिग्नेचर बनवाकर एमएसटीसी में पंजीयन कराने के उपरान्त नीलामी विज्ञप्ति में अंकित निर्धारित समय व तिथि तक आवेदन शुल्क एवं बिड सिक्यूरिटी जमा करा देने पर ऑनलाइन बोली में भाग ले सकेगा। बोलीदाता के लिए यह आवश्यक नहीं है कि वह प्रत्येक प्लॉट के लिए अलग-अलग आवेदन शुल्क व बिड सिक्यूरिटी जमा करायें। बोलीदाता द्वारा एक लम्पसम राशि भी जमा करवाई जा सकती है जिसमें से वह जिस-जिस प्लॉट हेतु बोली लगायेगा, उस प्लॉट के अनुसार आवेदन शुल्क व बिड सिक्यूरिटी राशि लम्पसम राशि में से कम होती जायेगी।
2. बोलीदाता द्वारा आवेदन शुल्क एवं बिड सिक्यूरिटी जमा कराने पर यह माना जावेगा कि बोलीदाता द्वारा ई-नीलामी की शर्तें एवं आर.एम.एम.सी.आर., 2017 के प्रावधानों का ध्यान पूर्वक अवलोकन एवं अध्ययन कर लिया गया है। बोली प्रस्तुत करने में किसी भी असावधानी, गलती अथवा कमी हेतु बोलीदाता स्वयं जिम्मेदार होगा।
3. बोलीदाता द्वारा डिजिटल हस्ताक्षर (डीएससी) जिसके सिरियल नम्बर बोलीदाता द्वारा एमएसटीसी को दिये गये हैं) से ही बोली प्रस्तुत की जा सकेगी।
4. बोली प्रिमियम की आरक्षित दर (रिजर्व प्राइज) जो कि कॉलम संख्या 10 में अंकित है, से कम स्वीकार नहीं की जायेगी।
5. बोलीदाता अपनी बोली नीलामी पूर्ण होने से पूर्व कितनी भी बार बढ़ा सकता है। नीलामी समाप्ति के निर्धारित समय से आठ मिनट के अन्दर यदि कोई बोली प्राप्त होती है तो बोली का समय, बोली प्रस्तुत करने के समय से आठ मिनट स्वतः ही बढ़ जावेगा। यह प्रक्रिया तब तक जारी रहेगी जब तक अंतिम आठ मिनट में कोई बोली प्राप्त नहीं होती है। बोली 5000 रुपये के गुणांक (multiple) में बढ़ाई जा सकेगी।
6. उच्चतम बोलीदाता का चयन कम्प्यूटर सिस्टम द्वारा स्वतः किया जावेगा, जिसकी सूचना सेवा प्रदाता द्वारा ऐसे बोलीदाता को भेजी जावेगी।
7. सफल बोलीदाता को बोली समाप्ति के 15 दिवस में लगाई गई बोली राशि का 40 प्रतिशत राशि के बराबर राशि जमा कराते हुए एवं निम्न दस्तावेज प्रस्तुत करने आवश्यक होंगे :-
  - i. बोलीदाता के नाम अथवा उसके परिवारजनों के नाम अथवा उसके जोईन्ट इन्ट्रेस्ट में वर्तमान में अथवा पूर्व में कोई ठेका/खनन पट्टा/क्वारी लाईसेंस धृत रहा हो तो संबंधित सभी खनि अभियन्ता/सहायक खनि अभियन्ता कार्यालयों द्वारा जारी नो-ड्यूज प्रमाण पत्रों जो कि ई-नीलामी विज्ञप्ति तिथि से 6 माह से अधिक पुराना ना हो प्रस्तुत करना होगा।
  - ii. विभागीय ना बकाया के संबंध में शपथ-पत्र:- यदि बोलीदाता के नाम अथवा उसके परिवारजनों के नाम व उसके जोईन्ट इन्ट्रेस्ट में पूर्व में या वर्तमान में कोई ठेका/खनन पट्टा/क्वारी लाईसेंस धृत नहीं रहा हो तो, इस संबंध में नोटरी सत्यापित शपथ पत्र रूपया 100/- के स्टाम्प पेपर की स्केन प्रति देनी है। शपथ पत्र के प्रारूप अ,ब,स,द,ई वेबसाइट पर अपलोड है। जो भी लागू हो उसी अनुसार शपथ-पत्र तैयार किया जावे।
    1. यदि बोलीदाता **Individual** (व्यक्ति) हो तो प्रारूप अ में शपथ पत्र प्रस्तुत करना है। 2. यदि बोलीदाता भागीदारी फर्म हो तो प्रत्येक भागीदार को पृथक पृथक प्रारूप ब में तथा फर्म के पॉवर ऑफ एटोर्नी होल्डर को प्रारूप स में फर्म का शपथ पत्र प्रस्तुत करना है। 3. यदि बोलीदाता कम्पनी हो तो प्रत्येक निदेशक को पृथक पृथक प्रारूप द में तथा कम्पनी के अधिकृत व्यक्ति को प्रारूप ई में कम्पनी का शपथ पत्र प्रस्तुत करना है।
- नोट-शपथ पत्र के प्रारूप अ, ब तथा द में बिन्दु संख्या 2 एवं शपथ पत्र के प्रारूप स तथा ई में बिन्दु संख्या 3 में जो लागू हो, वहीं शपथ पत्र में अंकित किया जावे।
- iii. बोलीदाता कम्पनी होने की दशा में कम्पनी का मेमोरेन्डम एण्ड आर्टिकल्स ऑफ एसोसिएशन एवं सर्टिफिकेट ऑफ इन्कोर्पोरेशन की प्रति।
- iv. बोलीदाता फर्म होने की दशा में फर्म का रजिस्ट्रेशन प्रमाण पत्र एवं पार्टनरशिप डीड की प्रति।
- v. आवेदक फर्म होने पर पॉवर ऑफ एटोर्नी (आरएमएमसीआर 2017 के फार्म नम्बर 4 में) की प्रति तथा आवेदक के कम्पनी होने पर अधिकृत व्यक्ति के बोर्ड रिजोल्यूशन की प्रति।
- vi. PAN card / TIN की प्रति।
- vii. एड्रेस प्रुफ हेतु आधार कार्ड/ड्राइविंग लाईसेन्स/मतदाता पहचान पत्र इत्यादि की प्रति।
- viii. ईमेल एड्रेस एवं मोबाईल नंबर साधारण कागज या लेटर पेड पर अंकित करते हुये।


यदि राफल बोलीदाता द्वारा निर्धारित 15 दिवस की अवधि में उक्त राशि एवं दस्तावेज जमा नहीं कराये जाते हैं, तो उसकी जमा बिड प्रतिभूति राशि जब्त करते हुये आगामी पांच वर्षों हेतु ई ऑक्शन में भाग लेने से डिबार किया जायेगा एवं उसके नीचे के बोलीदाताओं को क्रमिक रूप में प्राप्त उच्चतम बोली पर प्लॉट लेने हेतु अवसर दिया जायेगा।

8 क्र.स. 16 तथा 18 पर पर अंकित कार्यालय खनि अभियन्ता, उदयपुर के प्लॉट नम्बर क्रमशः 13 एवं 15 डोमिसाईल शिडयूल ट्राइब कटेगरी के व्यक्तियों के लिये आरक्षित हैं। इन प्लॉटों हेतु जिन डोमिसाईल शिडयूल ट्राइब कटेगरी के व्यक्तियों द्वारा ई-नीलामी में भाग लिया जावेगा, उन्हें बिन्दु संख्या 7 में अंकित दस्तावेजों के अतिरिक्त सक्षम अधिकारी द्वारा जारी उक्त आशय का प्रमाण पत्र भी 15 दिवस की अवधि में प्रस्तुत किया जाना अनिवार्य होगा।

9 ई नीलामी प्रक्रिया के बिन्दु संख्या 7 की पूर्ण पालना कर देने पर बोलीदाता को मंशा पत्र जारी किया जावेगा, जिसमें वर्णित समयावधि में माईनिंग प्लान, ई.सी. परफोरमेंस सिक्यूरिटी आदि जमा कराना होगा।

नोट (1) अन्य बोलीदाताओं को उनकी बिड प्रतिभूति राशि का रिफण्ड उच्चतम बोलीदाता द्वारा बोली की प्रथम किश्त जमा करा देने पर कर दिया जायेगा। नीलामी शुल्क नोन रिफण्डेबल है।

(2) राफल बोलीदाता को उसकी बिड प्रतिभूति राशि उसके द्वारा परफोरमेंस सिक्यूरिटी जमा कराने के पश्चात एमएसटीसी द्वारा तीन दिन में लौटा दी जावेगी।

  
(डी.एस. मारु) 30-3-18  
निदेशक (खान)

क्रमांक: निदे/अ.ख.अ. नीलामी/नीलामी(ML III)/2018/1341-1406

दिनांक: 30.03.2018

प्रतिलिपि :-

1- श्री दिनेश कुमार मील, Dy. Manager, MSTC LTD Jaipur को भेजकर लेख है कि उक्त विज्ञप्ति का प्रकाशन एम एस टी सी की वेबसाइट पर आज ही किया जाना सुनिश्चित करें।

2- नोडल अधिकारी, डीएमजीओएमएस, के का उदयपुर को भेजकर लेख है कि उक्त विज्ञप्ति का प्रकाशन विभागीय वेबसाइट पर आज ही किया जाना सुनिश्चित करें।

3 - नोटिस बोर्ड, निदेशालय खान एवं भूविज्ञान विभाग, राजस्थान, उदयपुर।

4- निम्न को उनके कार्यालय के नोटिस बोर्ड पर चस्पा करने हेतु :-


अ- अतिरिक्त निदेशक (खान) उदयपुर/जयपुर/जोधपुर/कोटा।

ब - अतिरिक्त निदेशक (भूविज्ञान) जयपुर।

स - अधीक्षण खनि अभियन्ता - उदयपुर/जयपुर/जोधपुर/कोटा/बीकानेर/भरतपुर/अजमेर/भीलवाडा/राजसमंद।

द - खनि अभियन्ता, जयपुर/अजमेर/सीकर/मकराना/भरतपुर/करौली/धौलपुर /अलवर/कोटा/रामगंजमण्डी/बून्दी-1/II/जोधपुर/सिरोही/बीकानेर/नागौर/सोजत/उदयपुर/राजसमन्द-1/II/आमेट/भीलवाडा/चित्तोडगढ/प्रतापगढ/बिजौलिया/झुंझुनू/ब्यावर/जालोर/बाडमेर/श्रीगंगानगर/डुंगरपुर/बांसवाडा/जैसलमेर।

ई -सहायक खनि अभियन्ता, टौक/कोटपुतली/झालावाड/बालेसर/गोटन/सलूमबर/ऋषभदेव/निम्बाहेडा/सवाईमाधोपुर/बांरा/दौसा/रूपवास/हनुमानगढ/चुरु/नीमकाथाना/सावर।

  
(ओ.पी. कांबरा)

अधीक्षण खनि अभियन्ता (नी.प्र.)

राजस्थान सरकार  
कार्यालय खनि अभियन्ता, खान एवं भू-विज्ञान विभाग, चित्तौड़गढ़

क्र. सं.	विवरण
1	प्लॉट क्रमांक
2	खनिज
3	कार्यालय का नाम जहाँ प्लॉट आता है।
4	प्लॉट का राजस्व ग्राम तहसील, जिला
5	प्लॉट का क्षेत्रफल
6	स्थिर भाटक
7	भूमि का प्रकार
8	प्लॉट के सीमा स्तम्भों के अक्षान्तर व देशान्तर (सीमांकन रिपोर्ट अनुसार)
9	विशेष शर्तें

5	मैंगनीय स्टोन	
खनि अभियन्ता चित्तौड़गढ़		
जाशमा, भीपालसागर, चित्तौड़गढ़		
1 हेक्टेयर		
रु. 30,000/-	वार्षिक एवं समय-समय पर होने वाले संशोधनानुसार।	
राजकीय विलीनान		
सीमा स्तम्भ	अक्षान्तर (Latitude)	देशान्तर (Longitude)
A	24°56'39.9576"	74°12'08.7004"
B	24°56'36.9800"	74°12'07.2693"
C	24°56'35.6752"	74°12'10.5351"
D	24°56'38.6528"	74°12'11.9662"

- ब्लैस्टिंग हेतु खान सुरक्षा महानिदेशालय एवं Competent Authority से अनुमति प्राप्त की जावे।
- क्षेत्र में बेस मेटल पाए जाने पर क्षेत्र को राज्य सरकार के पक्ष में छोड़ देने की शर्त पर।

खनि अभियन्ता  
चित्तौड़गढ़

राजस्थान सरकार  
कार्यालय खनि अभियन्ता, खान एवं भू-विज्ञान विभाग, चित्तौडगढ़

क्र.स.		विवरण	
1	प्लॉट क्रमांक	6	
2	खनिज	मेसेनरी स्टोन	
3	कार्यालय का नाम जहां प्लॉट आता है।	खनि अभियन्ता, चित्तौडगढ़	
4	प्लॉट का राजस्व ग्राम तहसील, जिला	जाशमा, भोपालसागर, चित्तौडगढ़	
5	प्लॉट का क्षेत्रफल	1 हेक्टर	
6	स्थिर भाटक	30,000/- वार्षिक एव समय-समय पर होने वाले संशोधनानुसार।	
7	भूमि का प्रकार	राजकीय बिलानाम	
8	प्लॉट के सीमा स्तम्भों के अक्षान्तर व देशान्तर (सीमांकन रिपोर्ट अनुसार)	सीमा अक्षान्तर	देशान्तर
		स्तम्भ (Latitude)	(Longitude)
		A	24°56'36.9800" 74°12'07.2693"
		B	24°56'34.0024" 74°12'05.8382"
		C	24°56'32.6976" 74°12'09.1040"
D	24°56'35.6752" 74°12'10.5351"		
9	विशेष शर्त	1. ब्लास्टिंग हेतु खान सुरक्षा महानिदेशालय एवं Competent Authority से अनुमति प्राप्त की जावे। 2. क्षेत्र में बेस मेटल पाए जाने पर क्षेत्र को राज्य सरकार के पक्ष में छोड़ देने की शर्त पर।	

21/11/20  
खनि अभियन्ता,  
चित्तौडगढ़

राजस्थान सरकार  
कार्यालय खनि अभियन्ता, खान एवं भू-विज्ञान विभाग, चित्तौड़गढ़

क्र.स.	विवरण															
1	प्लॉट क्रमांक 7															
2	खनिज मेसिनरी स्टोन															
3	कार्यालय का नाम जहां प्लॉट आता है। खनि अभियन्ता, चित्तौड़गढ़															
4	प्लॉट का राजस्व ग्राम तहसील, जिला जाशमा, भोपालसागर, चित्तौड़गढ़															
5	प्लॉट का क्षेत्रफल 1 हेक्टर															
6	स्थिर भाटक 30.000/- वार्षिक एवं समय-समय पर होने वाले संशोधनानुसार।															
7	भूमि का प्रकार राजकीय बिलानाम															
8	प्लॉट के सीमा स्तम्भों के अक्षान्तर व देशान्तर (सीमांकन रिपोर्ट अनुसार)															
	<table border="1"><thead><tr><th>सीमा स्तम्भ</th><th>अक्षान्तर (Latitude)</th><th>देशान्तर (Longitude)</th></tr></thead><tbody><tr><td>A</td><td>24°56'34.0024"</td><td>74°12'05.8382"</td></tr><tr><td>B</td><td>24°56'30.2804"</td><td>74°12'04.0493"</td></tr><tr><td>C</td><td>24°56'29.2365"</td><td>74°12'06.6619"</td></tr><tr><td>D</td><td>24°56'32.9585"</td><td>74°12'08.4508"</td></tr></tbody></table>	सीमा स्तम्भ	अक्षान्तर (Latitude)	देशान्तर (Longitude)	A	24°56'34.0024"	74°12'05.8382"	B	24°56'30.2804"	74°12'04.0493"	C	24°56'29.2365"	74°12'06.6619"	D	24°56'32.9585"	74°12'08.4508"
सीमा स्तम्भ	अक्षान्तर (Latitude)	देशान्तर (Longitude)														
A	24°56'34.0024"	74°12'05.8382"														
B	24°56'30.2804"	74°12'04.0493"														
C	24°56'29.2365"	74°12'06.6619"														
D	24°56'32.9585"	74°12'08.4508"														
9	विशेष शर्तें 1 ब्लारटींग हेतु खान सुरक्षा महानिदेशालय एवं Competent Authority से अनुमति प्राप्त की जावे। 2 क्षेत्र में बेस मेटल पाए जाने पर क्षेत्र को राज्य सरकार के पक्ष में छोड़ देने की शर्त पर।															

खनि अभियन्ता,  
चित्तौड़गढ़



राजस्थान सरकार  
कार्यालय खनि अभियन्ता, खान एवं भू-विज्ञान विभाग, चित्तौडगढ़

क्र.सं.	विवरण															
1	प्लॉट क्रमांक 8															
2	खनिज मसेनरी स्टोन															
3	कार्यालय का नाम जहां प्लॉट आता है। खनि अभियन्ता, चित्तौडगढ़															
4	प्लॉट का राजस्व ग्राम तहसील, जिला जाशमा, भोपालसागर, चित्तौडगढ़															
5	प्लॉट का क्षेत्रफल 1 हेक्टर															
6	स्थिर भाटक 30,000/- वार्षिक एवं समय-समय पर होने वाले संशोधनानुसार।															
7	भूमि का प्रकार राजकीय बिलानाम															
8	प्लॉट के सीमा स्तम्भों के अक्षान्तर व देशान्तर (सीमांकन रिपोर्ट अनुसार)															
	<table border="1"> <thead> <tr> <th>सीमा स्तम्भ</th> <th>अक्षान्तर (Latitude)</th> <th>देशान्तर (Longitude)</th> </tr> </thead> <tbody> <tr> <td>A</td> <td>24°56'30.2804"</td> <td>74°12'04.0493"</td> </tr> <tr> <td>B</td> <td>24°56'26.5583"</td> <td>74°12'02.2605"</td> </tr> <tr> <td>C</td> <td>24°56'25.5145"</td> <td>74°12'04.8731"</td> </tr> <tr> <td>D</td> <td>24°56'29.2365"</td> <td>74°12'06.6619"</td> </tr> </tbody> </table>	सीमा स्तम्भ	अक्षान्तर (Latitude)	देशान्तर (Longitude)	A	24°56'30.2804"	74°12'04.0493"	B	24°56'26.5583"	74°12'02.2605"	C	24°56'25.5145"	74°12'04.8731"	D	24°56'29.2365"	74°12'06.6619"
सीमा स्तम्भ	अक्षान्तर (Latitude)	देशान्तर (Longitude)														
A	24°56'30.2804"	74°12'04.0493"														
B	24°56'26.5583"	74°12'02.2605"														
C	24°56'25.5145"	74°12'04.8731"														
D	24°56'29.2365"	74°12'06.6619"														
9	विशेष शर्तें															
	<ol style="list-style-type: none"> <li>ब्लास्टिंग हेतु खान सुरक्षा महानिदेशालय एवं Competent Authority से अनुमति प्राप्त की जावे।</li> <li>क्षेत्र में बेस मेटल प्राप्त जाने पर क्षेत्र को राज्य सरकार के पक्ष में छोड़ देने की शर्त पर।</li> </ol>															

२०००  
खनि अभियन्ता,  
चित्तौडगढ़

राजस्थान सरकार  
कार्यालय खनि अभियन्ता, खान एवं भू-विज्ञान विभाग, चित्तौडगढ़

क्र. सं.	विवरण
1	प्लॉट क्रमांक
2	खनिज
3	कार्यालय का नाम जहाँ प्लॉट आता है।
4	प्लॉट का राजस्व ग्राम तहसील, जिला
5	प्लॉट का क्षेत्रफल
6	स्थिर भाटक
7	भूमि का प्रकार
8	प्लॉट के सीमा स्तम्भों के अक्षान्तर व देशान्तर (सीमांकन रिपोर्ट अनुसार)
9	विशेष शर्त

सीमा स्तम्भ	अक्षान्तर (Latitude)	देशान्तर (Longitude)
A	24°56'40.7548"	74°12'11.1469"
B	24°56'42.4903"	74°12'06.8033"
C	24°56'39.7360"	74°12'05.4795"
D	24°56'38.6922"	74°12'08.0922"
E	24°56'39.9576"	74°12'08.7004"
F	24°56'39.2660"	74°12'10.4313"

1 ब्लॉस्टिंग हेतु खान सुरक्षा महानिदेशालय एवं Competent Authority से अनुमति प्राप्त की जावे।  
2 क्षेत्र में बेस मेटल पाए जाने पर क्षेत्र को राज्य सरकार के पक्ष में छोड़ देने की शर्त पर।

खनि अभियन्ता,  
चित्तौडगढ़


राजस्थान सरकार  
कार्यालय खनि अभियन्ता, खान एवं भू-विज्ञान विभाग, चित्तौड़गढ़

क्र. सं.	विवरण			
1	प्लॉट क्रमांक 10			
2	खनिज मैसेनरी स्टोन			
3	कार्यालय का नाम जहां प्लाट आता है। खनि अभियन्ता, चित्तौड़गढ़			
4	प्लॉट का राजस्व ग्राम तहसील, जिला जाशमा, भोपालसागर, चित्तौड़गढ़			
5	प्लॉट का क्षेत्रफल 1 हेक्टर			
6	स्थिर भाटक 30,000/- वार्षिक एवं समय-समय पर होने वाले संशोधनानुसार।			
7	भूमि का प्रकार राजकीय बिलानाम			
8	प्लाट के सीमा स्तम्भों के अक्षान्तर व देशान्तर (सीमांकन रिपोर्ट अनुसार)	सीमा स्तम्भ	अक्षान्तर (Latitude)	देशान्तर (Longitude)
		A	24°56'39.7360"	74°12'05.4795"
		B	24°56'36.0140"	74°12'03.6906"
		C	24°56'34.9701"	74°12'06.3033"
		D	24°56'38.6922"	74°12'08.0922"
9	विशेष शर्त	<ol style="list-style-type: none"> <li>ब्लास्टिंग हेतु खान सुरक्षा महानिदेशालय एवं Competent Authority से अनुमति प्राप्त की जावे।</li> <li>क्षेत्र में बेस मेटल पाए जाने पर क्षेत्र को राज्य सरकार के पक्ष में छोड़ देने की शर्त पर।</li> </ol>		

2000  
खनि अभियन्ता  
चित्तौड़गढ़

राजस्थान सरकार  
कार्यालय खनि अभियन्ता, खान एवं भू-विज्ञान विभाग, चित्तौडगढ़

क्र. सं.	विवरण			
1	प्लॉट क्रमांक 11			
2	खानिज भेरीनरी स्टोन			
3	कार्यालय का नाम जहां प्लॉट आता है। खनि अभियन्ता, चित्तौडगढ़			
4	प्लॉट का राजस्व ग्राम तहसील, जिला। जाशमा, भोपालसागर, चित्तौडगढ़			
5	प्लॉट का क्षेत्रफल 1 हेक्टर			
6	स्थिर भाटक 30,000/- वार्षिक एवं समय-समय पर होने वाले संशोधनानुसार।			
7	भूमि का प्रकार राजकीय बिलानाम			
8	प्लॉट के सीमा स्तम्भों के अक्षान्तर व देशान्तर (सीमांकन रिपोर्ट अनुसार)	सीमा स्तम्भ	अक्षान्तर (Latitude)	देशान्तर (Longitude)
		A	24°56'36.0140"	74°12'03.6906"
		B	24°56'32.3252"	74°12'01.9177"
		C	24°56'31.2813"	74°12'04.5304"
		D	24°56'34.9701"	74°12'06.3033"
9	विशेष शर्त	1 ब्लास्टिंग हेतु खान सुरक्षा महानिदेशालय एवं Competent Authority से अनुमति प्राप्त की जावे। 2 क्षेत्र में बेस मेटल पाए जाने पर क्षेत्र को राज्य सरकार के पक्ष में छोड़ देने की शर्त पर।		

  
खनि अभियन्ता  
चित्तौडगढ़


एनेक्शर-8

राजस्थान सरकार  
कार्यालय खनि अभियन्ता, खान एव भू-विज्ञान विभाग, चित्तौडगढ़

क्र. सं.	विवरण
1	प्लॉट क्रमांक
2	खनिज
3	कार्यालय का नाम जहाँ प्लॉट आता है।
4	प्लॉट का राजस्व ग्राम तहसील, जिला
5	प्लॉट का क्षेत्रफल
6	रिथर भाटक
7	भूमि का प्रकार
8	प्लॉट के सीमा स्तम्भों के अक्षान्तर व देशान्तर (सीमांकन रिपोर्ट अनुसार)
9	विशेष शर्त

सीमा स्तम्भ	अक्षान्तर (Latitude)	देशान्तर (Longitude)
A	24°56'32.3252"	74°12'01.9177"
B	24°56'28.6031"	74°12'00.1289"
C	24°56'27.5593"	74°12'02.7416"
D	24°56'31.2813"	74°12'04.5304"

1 ब्लास्टिंग हेतु खान सुरक्षा महानिदेशालय एवं Competent Authority से अनुमति प्राप्त की जाये।  
2 क्षेत्र में बेस मेटल पाए जाने पर क्षेत्र को राज्य सरकार के पक्ष में छोड़ देने की शर्त पर।

  
खनि अभियन्ता,  
चित्तौडगढ़

राजस्थान सरकार  
कार्यालय खनि अभियन्ता, खान एवं भू-विज्ञान विभाग, चित्तौड़गढ़


क्र.स.	विवरण			
1	प्लॉट क्रमांक 13			
2	खनिज मेसनरी स्टोन			
3	कार्यालय का नाम जहां प्लॉट आता है। खनि अभियन्ता, चित्तौड़गढ़			
4	प्लॉट का राजस्व ग्राम तहसील, जिला जाशमा, भोपालसागर, चित्तौड़गढ़			
5	प्लॉट का क्षेत्रफल 1 हेक्टर			
6	स्थिर भाटक 30,000/- वार्षिक एवं समय-समय पर होने वाले संशोधनानुसार।			
7	भूमि का प्रकार राजकीय विलानाम			
8	प्लॉट के सीमा स्तम्भों के अक्षान्तर व देशान्तर (सीमांकन रिपोर्ट अनुसार)	सीमा स्तम्भ	अक्षान्तर (Latitude)	देशान्तर (Longitude)
		A	24°56'44.5952"	74°12'07.8150"
		B	24°56'45.6390"	74°12'05.2023"
		C	24°56'41.9170"	74°12'03.4134"
		D	24°56'40.8732"	74°12'06.0261"
9	विशेष शर्त	1 ब्लैस्टिंग हेतु खान सुरक्षा महानिदेशालय एवं Competent Authority से अनुमति प्राप्त की जावे। 2 क्षेत्र में बेस मेटल पाए जाने पर क्षेत्र को राज्य सरकार के पक्ष में छोड़ देने की शर्त पर।		

2  
खनि अभियन्ता,  
चित्तौड़गढ़

एने२१२-१०

राजस्थान सरकार  
कार्यालय खनि अभियन्ता, खान एवं मू-विज्ञान विभाग, चित्तौड़गढ़

क्र. सं.	विवरण			
1	प्लॉट क्रमांक	14		
2	खनिज	मैग्नेशी स्टोन		
3	कार्यालय का नाम जहाँ प्लॉट आता है।	खनि अभियन्ता, चित्तौड़गढ़		
4	प्लॉट का राजस्व ग्राम तहसील जिला	जाशमा, भीपालसागर, चित्तौड़गढ़		
5	प्लॉट का क्षेत्रफल	1 हेक्टर		
6	रिथर भाटक	30,000/- वार्षिक एवं समय-समय पर होने वाले सशोधनानुसार।		
7	भूमि का प्रकार	राजकीय बिलानाम		
8	प्लॉट के सीमा स्तम्भों के अक्षान्तर व देशान्तर (सीमांकन रिपोर्ट अनुसार)	सीमा स्तम्भ	अक्षान्तर (Latitude)	देशान्तर (Longitude)
		A	24°56'40.8732"	74°12'06.0261"
		B	24°56'37.1511"	74°12'04.2372"
		C	24°56'38.1950"	74°12'01.6245"
		D	24°56'41.9170"	74°12'03.4134"
9	विशेष शर्त	1 ब्लैस्टिंग हेतु खान सुरक्षा महानिदेशालय एवं Competent Authority से अनुमति प्राप्त की जावे। 2 क्षेत्र में वेस मेटल पाए जाने पर क्षेत्र को राज्य सरकार के पक्ष में छोड़ देने की शर्त पर।		

  
खनि अभियन्ता,  
चित्तौड़गढ़

राजस्थान सरकार  
कार्यालय खनि अभियन्ता, खान एवं भू-विज्ञान विभाग, चित्तौडगढ़

क्र.सं.	विवरण
1	प्लॉट क्रमांक 15
2	खनिज मैसेनरी स्टोन
3	कार्यालय का नाम जहां प्लॉट आता है। खनि अभियन्ता, चित्तौडगढ़
4	प्लॉट का राजस्व ग्राम तहसील, जिला जाशमा, भीपालसागर, चित्तौडगढ़
5	प्लॉट का क्षेत्रफल 1 हेक्टर
6	शिथर भाटक 30,000/- वार्षिक एवं समय-समय पर होने वाले संशोधनानुसार।
7	भूमि का प्रकार राजकीय बिलानाम
8	प्लॉट के सीमा स्तम्भों के अक्षान्तर व देशान्तर (सीमांकन रिपोर्ट अनुसार)
	सीमा स्तम्भ अक्षान्तर (Latitude) देशान्तर (Longitude)
	A 24°56'37.1511" 74°12'04.2372"
	B 24°56'33.4291" 74°12'02.4483"
	C 24°56'34.4729" 74°12'59.8357"
D 24°56'38.1950" 74°12'01.6245"	
9	विशेष शर्त 1 ब्लैस्टिंग हेतु खान सुरक्षा महानिदेशालय एवं Competent Authority से अनुमति प्राप्त की जावे। 2 क्षेत्र में बेस मेटल पाए जाने पर क्षेत्र को राज्य सरकार के पक्ष में छोड़ देने की शर्त पर।

खनि अभियन्ता,  
चित्तौडगढ़



एनेक्स-12

राजस्थान सरकार  
कार्यालय खनि अभियन्ता, खान एवं भू-विज्ञान विभाग, चित्तौड़गढ़

क्र. सं.	विवरण															
1	प्लॉट क्रमांक 16															
2	खनिज मेसेनरी स्टोन															
3	कार्यालय का नाम जहां प्लॉट आता है। खनि अभियन्ता, चित्तौड़गढ़															
4	प्लॉट का राजस्व ग्राम तहसील, जिला जाशमा, भोपालसागर, चित्तौड़गढ़															
5	प्लॉट का क्षेत्रफल 1 हेक्टर															
6	स्थिर भाटक 30,000/- वार्षिक एवं समय-समय पर होने वाले संशोधनानुसार।															
7	भूमि का प्रकार राजकीय बिलानाम															
8	प्लॉट के सीमा स्तम्भों के अक्षांतर व देशान्तर (सीमांकन रिपोर्ट अनुसार)															
	<table border="1"><thead><tr><th>सीमा स्तम्भ</th><th>अक्षांतर (Latitude)</th><th>देशान्तर (Longitude)</th></tr></thead><tbody><tr><td>A</td><td>24°56'33.4291"</td><td>74°12'02.4483"</td></tr><tr><td>B</td><td>24°56'29.7071"</td><td>74°12'00.6595"</td></tr><tr><td>C</td><td>24°56'30.7509"</td><td>74°12'58.0469"</td></tr><tr><td>D</td><td>24°56'34.4729"</td><td>74°12'59.8357"</td></tr></tbody></table>	सीमा स्तम्भ	अक्षांतर (Latitude)	देशान्तर (Longitude)	A	24°56'33.4291"	74°12'02.4483"	B	24°56'29.7071"	74°12'00.6595"	C	24°56'30.7509"	74°12'58.0469"	D	24°56'34.4729"	74°12'59.8357"
सीमा स्तम्भ	अक्षांतर (Latitude)	देशान्तर (Longitude)														
A	24°56'33.4291"	74°12'02.4483"														
B	24°56'29.7071"	74°12'00.6595"														
C	24°56'30.7509"	74°12'58.0469"														
D	24°56'34.4729"	74°12'59.8357"														
9	विशेष शर्तें 1 ब्लार्टिंग हेतु खान सुरक्षा महानिदेशालय एवं Competent Authority से अनुमति प्राप्त की जावे। 2 क्षेत्र में बेस मेटल पाए जाने पर क्षेत्र को राज्य सरकार के पक्ष में छोड़ देने की शर्त पर।															

राजस्थान  
खनि अभियन्ता,  
चित्तौड़गढ़

राजस्थान सरकार  
कार्यालय खनि अभियन्ता, खान एवं भू-विज्ञान विभाग, चित्तौडगढ़

क्र.स.	विवरण
1	प्लॉट क्रमांक 17
2	खनिज मेसेनरी स्टोन
3	कार्यालय का नाम जहाँ प्लॉट आता है। खनि अभियन्ता, चित्तौडगढ़
4	प्लॉट का राजस्व ग्राम तहसील, जिला जाशमा, भोपालसागर, चित्तौडगढ़
5	प्लॉट का क्षेत्रफल 1 हेक्टर
6	स्थिर भाटक 30,000/- वार्षिक एवं समय-समय पर होने वाले संशोधनानुसार।
7	भूमि का प्रकार राजकीय बिलानाम
8	प्लॉट के सीमा स्तम्भों के अक्षान्तर व देशान्तर (सीमांकन रिपोर्ट अनुसार)
	सीमा अक्षान्तर देशान्तर स्तम्भ (Latitude) (Longitude)
	A 24°56'39.1504" 74°12'02.0837"
	B 24°56'39.8027" 74°12'00.4507"
	C 24°56'45.7580" 74°12'03.3129"
D 24°56'45.1056" 74°12'04.9459"	
9	विशेष शर्त 1 ब्लैस्टिंग हेतु खान सुरक्षा महानिदेशालय एवं Competent Authority से अनुमति प्राप्त की जावे। 2 क्षेत्र में बेस मेटल पाए जाने पर क्षेत्र को राज्य सरकार के पक्ष में छोड़ देने की शर्त पर।

21/11/20  
खनि अभियन्ता,  
चित्तौडगढ़

राजस्थान सरकार  
कार्यालय खनि अभियन्ता, खान एवं भू-विज्ञान विभाग, चित्तौड़गढ़

क्र. सं.	विवरण			
1	प्लॉट क्रमांक 18			
2	खनिज मैग्नेशी स्टोन			
3	कार्यालय का नाम जहाँ प्लॉट आता है। खनि अभियन्ता, चित्तौड़गढ़			
4	प्लॉट का राजस्व ग्राम तहसील, जिला जाशमा, भीमालसागर, चित्तौड़गढ़			
5	प्लॉट का क्षेत्रफल 1 हेक्टर			
6	स्थिर भाटक 30,000/- वार्षिक एवं समय-समय पर होने वाले संशोधनानुसार।			
7	भूमि का प्रकार राजकीय बिलानाम			
8	प्लॉट के सीमा स्तम्भों के अक्षांश व देशान्तर (सीमांकन रिपोर्ट अनुसार)	सीमा स्तम्भ	अक्षांश (Latitude)	देशान्तर (Longitude)
		A	24°56'39.1504"	74°12'02.0837"
		B	24°56'35.4283"	74°12'00.2948"
		C	24°56'36.4721"	74°11'57.6821"
		D	24°56'40.1942"	74°11'59.4710"
9	विशेष शर्त	<ol style="list-style-type: none"> <li>1 ब्लारस्टींग हेतु खान सुरक्षा महानिदेशालय एवं Competent Authority से अनुमति प्राप्त की जावे।</li> <li>2 क्षेत्र में बेस मेटल पाए जाने पर क्षेत्र को राज्य सरकार के पक्ष में छोड़ देने की शर्त पर।</li> </ol>		

21/11/20  
खनि अभियन्ता  
चित्तौड़गढ़

राजस्थान सरकार  
कार्यालय खनि अभियन्ता, खान एवं भू-विज्ञान विभाग, चित्तौड़गढ़


क्र. सं.	विवरण
1	प्लॉट क्रमांक
2	खनिज
3	कार्यालय का नाम जहाँ प्लॉट आता है।
4	प्लॉट का राजस्व ग्राम तहसील, जिला
5	प्लॉट का क्षेत्रफल
6	स्थिर भाटक
7	भूमि का प्रकार
8	प्लॉट के सीमा स्तम्भों के अक्षांश व देशान्तर (सीमांकन रिपोर्ट अनुसार)
9	विशेष शर्त

19	मंसरी स्टोन	
खनि अभियन्ता, चित्तौड़गढ़		
जाशमा, भीपालसागर, चित्तौड़गढ़		
1 हेक्टर		
30,000/-	वार्षिक एवं समय-समय पर होने वाले सशोधनानुसार।	
राजकीय बिलानाम		
सीमा स्तम्भ	अक्षांश (Latitude)	देशान्तर (Longitude)
A	24°56'35.4283"	74°12'00.2948"
B	24°56'31.7063"	74°11'58.5060"
C	24°56'32.7501"	74°11'55.8933"
D	24°56'36.4721"	74°11'57.6821"

- 1 ब्लारटींग हेतु खान सुरक्षा महाविदेशालय एवं Competent Authority से अनुमति प्राप्त की जावे।
- 2 क्षेत्र में बेस मेटल पाए जाने पर क्षेत्र को राज्य सरकार के पक्ष में छोड़ देने की शर्त पर।

खनि अभियन्ता,  
चित्तौड़गढ़


राजस्थान सरकार				
कार्यालय खनि अभियन्ता, उदयपुर				
		विवरण		
1.	प्लॉट क्रमांक	13		
2.	खनिज	मेसेनरीस्टोन		
3.	कार्यालय का नाम जहां प्लॉट आता है	खनि अभियन्ता, उदयपुर		
4.	प्लॉट का राजस्व ग्राम, तहसील व जिला	भल्लों का गुडा, गिर्वा, जिला उदयपुर		
5.	प्लॉट का क्षेत्रफल	1.1827 Hect		
6.	स्थिर भाटक	रूपये 35,490 /- प्रतिवर्ष एवं समय समय पर होने वाले संशोधनानुसार		
7.	भूमि का प्रकार	राजकीय बिलानाम		
8.	प्लॉट के सीमा स्तम्भों के अक्षान्तर व देशान्तर	सीमा स्तम्भ	अक्षान्तर	देशान्तर
		FRP	24° 32'40.85825"	73° 50'09.58786"
		1A	24°32'52.08584"	73° 50'15.64638"
		1B	24° 32'54.55841"	73° 50'13.33901"
		1C	24° 32'56.10440"	73° 50'13.30219"
		1D	24° 32'56.10440"	73° 50'15.96764"
		1E	24° 32'56.77510"	73° 50'15.96165"
		1F	24 32'56.79701"	73° 50'18.80481"
<b>AREA = 1.1827 Hect.</b>				
<p>1. राजस्थान अप्रधान खनिज रियायत नियमावली 2017 के नियम 18(7)(i) एवं निदेशालय पत्रांक 1851 दिनांक 13.7.2017 के अनुसार उक्त प्लॉट डोमिसियल शिड्यूल ट्राईब कटेगरी के लिए रिजर्व किया गया है।</p> <p>2. उक्त क्षेत्र अनुसूचित जनजाति क्षेत्र में होने से ग्राम सभा की सहमति बोलीदाता को स्वयं के स्तर पर प्राप्त करनी होगी।</p>				

  
 खनि अभियन्ता,  
 उदयपुर

राजस्थान सरकार				
कार्यालय खनि अभियन्ता, उदयपुर				
		विवरण		
1.	प्लॉट क्रमांक	14		
2.	खनिज	मेर्सेनरीस्टोन		
3.	कार्यालय का नाम जहा प्लॉट आता है	खनि अभियन्ता, उदयपुर		
4.	प्लॉट का राजस्व ग्राम, तहसील व जिला	भल्लों का गुडा, गिर्वा, जिला उदयपुर		
5.	प्लॉट का क्षेत्रफल	1.0290 Hect		
6.	स्थिर भाटक	रूपये 30,900 /- प्रतिवर्ष एवं समय समय पर होने वाले संशोधनानुसार		
7.	भूमि का प्रकार	राजकीय बिलानाम		
8.	प्लॉट के सीमा स्तम्भों के अक्षान्तर व देशान्तर	सीमा स्तम्भ	अक्षान्तर	देशान्तर
		FRP	24° 32'40.85825"	73° 50'09.58786"
		2A	24° 32'56.10440"	73° 50'13.30219"
		2B	24° 32'59.87711"	73° 50'13.58047"
		2C	24° 32'59.90726"	73° 50'17.48984"
		2D	24° 32'56.77510"	73° 50'15.96165"
		2E	24° 32'56.10440"	73° 50'15.96764"
<b>AREA = 1.0290 Hect.</b>				
उक्त क्षेत्र अनुसूचित जनजाति क्षेत्र में होने से ग्राम सभा की सहमति बोलीदाता को स्वयं के स्तर पर प्राप्त करनी होगी ।				

खनि अभियन्ता,  
उदयपुर

राजस्थान सरकार				
कार्यालय खनि अभियन्ता, उदयपुर				
		विवरण		
1.	प्लॉट क्रमांक	15		
2.	खनिज	मेसेनरीस्टोन		
3.	कार्यालय का नाम जहाँ प्लॉट आता है	खनि अभियन्ता, उदयपुर		
4.	प्लॉट का राजस्व ग्राम, तहसील व जिला	भल्लों का गुडा, गिर्वा, जिला उदयपुर		
5.	प्लॉट का क्षेत्रफल	1.0685 Hect		
6.	स्थिर भाटक	रूपये 32,070 /- प्रतिवर्ष एवं समय समय पर होने वाले संशोधनानुसार		
7.	भूमि का प्रकार	राजकीय बिलानाम		
8.	प्लॉट के सीमा स्तम्भों के अक्षान्तर व देशान्तर	सीमा स्तम्भ	अक्षान्तर	देशान्तर
		FRP	24° 32'40.85825"	73° 50'09.58786"
		3A	24° 32'56.79701"	73° 50'18.80481"
		3B	24° 32'56.77510"	73° 50'15.96165"
		3C	24° 32'59.90726"	73° 50'17.48984"
		3D	24° 33'00.64941"	73° 50'17.85194"
		3E	24° 33'00.67679"	73° 50'21.40592"
<b>AREA = 1.0685 Hect.</b>				
<p>1. राजस्थान अप्रधान खनिज रियायत नियमावली 2017 के नियम 18(7)(i) एवं निदेशालय पत्रांक 1851 दिनांक 13.7.2017 के अनुसार उक्त प्लॉट डोमिसियल शिड्यूल ड्राईब कैटेगरी के लिए रिजर्व किया गया है।</p> <p>2. उक्त क्षेत्र अनुसूचित जनजाति क्षेत्र में होने से ग्राम सभा की सहमति बोलीदाता को स्वयं के स्तर पर प्राप्त करनी होगी।</p>				

  
 खनि अभियन्ता,  
 उदयपुर


राजस्थान सरकार				
कार्यालय खनि अभियन्ता, उदयपुर				
		विवरण		
1.	प्लॉट क्रमांक	16		
2.	खनिज	मेसेनरीस्टोन		
3.	कार्यालय का नाम जहाँ प्लॉट आता है	खनि अभियन्ता, उदयपुर		
4.	प्लॉट का राजस्व ग्राम, तहसील व जिला	भल्लों का गुडा, गिर्वा, जिला उदयपुर		
5.	प्लॉट का क्षेत्रफल	1.0933 Hect		
6.	स्थिर भाटक	रुपये 32,820 /- प्रतिवर्ष एवं समय समय पर होने वाले संशोधनानुसार		
7.	भूमि का प्रकार	राजकीय बिलानाम		
8.	प्लॉट के सीमा स्तम्भों के अक्षान्तर व देशान्तर	सीमा स्तम्भ	अक्षान्तर	देशान्तर
		FRP	24° 32'40.85825"	73° 50'09.58786"
		4A	24° 33'00.67679"	73° 50'21.40592"
		4B	24° 33'00.64941"	73° 50'17.85194"
		4C	24° 33'02.46038"	73° 50'18.13638"
		4D	24° 33'03.54511"	73° 50'22.41782"
		4E	24° 33'05.00352"	73° 50'22.29283"
		4F	24° 33'05.38794"	73° 50'24.56447"
<b>AREA = 1.0933 Hect.</b>				
उक्त क्षेत्र अनुसूचित जनजाति क्षेत्र में होने से ग्राम सभा की सहमति बोलीदाता को स्वयं के स्तर पर प्राप्त करनी होगी ।				

खनि अभियन्ता,  
उदयपुर




एनेक्स-२०

राजस्थान सरकार				
कार्यालय खनि अभियन्ता, उदयपुर				
		विवरण		
1.	प्लॉट क्रमांक	17		
2.	खनिज	मेसेनरीस्टोन		
3.	कार्यालय का नाम जहाँ प्लॉट आता है	खनि अभियन्ता, उदयपुर		
4.	प्लॉट का राजस्व ग्राम, तहसील व जिला	मल्लों का गुडा, गिर्वा, जिला उदयपुर		
5.	प्लॉट का क्षेत्रफल	1.0124 Hect		
6.	स्थिर भाटक	रूपये 30,390 /- प्रतिवर्ष एवं समय समय पर होने वाले संशोधनानुसार		
7.	भूमि का प्रकार	राजकीय बिलानाम		
8.	प्लॉट के सीमा स्तम्भों के अक्षान्तर व देशान्तर	सीमा स्तम्भ	अक्षान्तर	देशान्तर
		FRP	24° 32'40.85825"	73° 50'09.58786"
		5A	24° 32'59.87711"	73° 50'13.58047"
		5B	24° 33'02.89828"	73° 50'14.06770"
		5C	24° 33'02.77693"	73° 50'17.08579"
		5D	24° 33'02.45216"	73° 50'17.07018"
		5E	24° 33'02.46038"	73° 50'18.13638"
		5F	24° 33'00.64941"	73° 50'17.85194"
		5G	24° 32'59.90726"	73° 50'17.48984"
		AREA = 1.0124 Hect.		
उक्त क्षेत्र अनुसूचित जनजाति क्षेत्र में होने से ग्राम सभा की सहमति बोलोदाता को स्वयं के स्तर पर प्राप्त करनी होगी ।				

  
खनि अभियन्ता,  
उदयपुर

राजस्थान सरकार				
कार्यालय खनि अभियन्ता, उदयपुर				
		विवरण		
1.	प्लॉट क्रमांक	18		
2	खनिज	मेसेनरीस्टोन		
3	कार्यालय का नाम जहा प्लॉट आता है	खनि अभियन्ता, उदयपुर		
4	प्लॉट का राजस्व ग्राम, तहसील व जिला	भल्लों का गुडा, गिर्वा, जिला उदयपुर		
5	प्लॉट का क्षेत्रफल	1.0200 Hect		
6	स्थिर भाटक	रूपये 30,600 /- प्रतिवर्ष एवं समय समय पर होने वाले संशोधनानुसार		
7	भूमि का प्रकार	राजकीय बिलानाम		
8	प्लॉट के सीमा स्तम्भो के अक्षान्तर व देशान्तर	सीमा स्तम्भ	अक्षान्तर	देशान्तर
		FRP	24° 32' 40.85825"	73° 50' 09.58786"
		6A	24° 33' 02.89828"	73° 50' 14.06770"
		6B	24° 33' 06.79551"	73° 50' 14.25498"
		6C	24° 33' 06.67416"	73° 50' 17.27310"
		6D	24° 33' 02.77693"	73° 50' 17.08579"
AREA = 1.0200 Hect.				
उक्त क्षेत्र अनुसूचित जनजाति क्षेत्र में होने से ग्राम सभा की सहमति बोलीदाता को स्वयं के स्तर पर प्राप्त करनी होगी ।				

  
खनि अभियन्ता,  
उदयपुर

एनेक्शर-२२

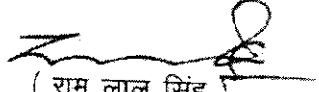
संयोजन सरकार  
सहायक खनि अभियन्ता, खान एवं भू-विज्ञान विभाग, सावर

क्र.सं.	विवरण	प्रकार का विवरण
1	खनि	खनि
2	खनि	खनि
3	खनि	खनि
4	खनि	खनि
5	खनि	खनि
6	खनि	खनि
7	खनि	खनि
8	खनि	खनि
9	खनि	खनि
10	खनि	खनि
11	खनि	खनि
12	खनि	खनि
13	खनि	खनि
14	खनि	खनि
15	खनि	खनि
16	खनि	खनि
17	खनि	खनि
18	खनि	खनि
19	खनि	खनि
20	खनि	खनि
21	खनि	खनि
22	खनि	खनि
23	खनि	खनि
24	खनि	खनि
25	खनि	खनि
26	खनि	खनि
27	खनि	खनि
28	खनि	खनि
29	खनि	खनि
30	खनि	खनि
31	खनि	खनि
32	खनि	खनि
33	खनि	खनि
34	खनि	खनि
35	खनि	खनि
36	खनि	खनि
37	खनि	खनि
38	खनि	खनि
39	खनि	खनि
40	खनि	खनि
41	खनि	खनि
42	खनि	खनि
43	खनि	खनि
44	खनि	खनि
45	खनि	खनि
46	खनि	खनि
47	खनि	खनि
48	खनि	खनि
49	खनि	खनि
50	खनि	खनि
51	खनि	खनि
52	खनि	खनि
53	खनि	खनि
54	खनि	खनि
55	खनि	खनि
56	खनि	खनि
57	खनि	खनि
58	खनि	खनि
59	खनि	खनि
60	खनि	खनि
61	खनि	खनि
62	खनि	खनि
63	खनि	खनि
64	खनि	खनि
65	खनि	खनि
66	खनि	खनि
67	खनि	खनि
68	खनि	खनि
69	खनि	खनि
70	खनि	खनि
71	खनि	खनि
72	खनि	खनि
73	खनि	खनि
74	खनि	खनि
75	खनि	खनि
76	खनि	खनि
77	खनि	खनि
78	खनि	खनि
79	खनि	खनि
80	खनि	खनि
81	खनि	खनि
82	खनि	खनि
83	खनि	खनि
84	खनि	खनि
85	खनि	खनि
86	खनि	खनि
87	खनि	खनि
88	खनि	खनि
89	खनि	खनि
90	खनि	खनि
91	खनि	खनि
92	खनि	खनि
93	खनि	खनि
94	खनि	खनि
95	खनि	खनि
96	खनि	खनि
97	खनि	खनि
98	खनि	खनि
99	खनि	खनि
100	खनि	खनि

(मनोज कुमार तवर)  
सहायक खनि अभियन्ता  
सावर

राजस्थान सरकार  
कार्यालय खनि अभियन्ता, खान एवं भू-विज्ञान विभाग, सीकर


क्रम.सं०		विवरण		
1	प्लॉट क्रमांक	17		
2	खनिज	चेजा पत्थर		
3	कार्यालय का नाम जहाँ प्लॉट आता है।	खनि अभियन्ता, सीकर		
4	प्लॉट का राजस्व ग्राम, तहसील, जिला	जुगलपुरा, श्रीमाधोपुर, सीकर		
5	प्लॉट का क्षेत्रफल	1.00 है०		
6	स्थिर भाटक	रूपये 30,000/-		
7	भूमि का प्रकार	राजकीय सिवाय चक भूमि किस्म - गै.मु पहाड		
8	प्लॉट के सीमा स्तम्भों के अक्षान्तर व देशान्तर	सीमा सतम्भ	अक्षान्तर (Latitude)	देशान्तर (Longitude)
		A	27°31'58.63351"	75°54'59.84166"
		B	27°32'00.51651"	75°54'56.87195"
		C	27°31'57.86917"	75°54'54.75966"
		D	27°31'55.98619"	75°54'57.72937"

  
( राम लाल सिंह )  
खनि अभियन्ता,  
खान एवं भू विज्ञान विभाग,  
सीकर

एनेकर-24

राजस्थान सरकार  
कार्यालय खनि अभियन्ता, खान एवं भू-विज्ञान विभाग, सीकर


क्रम.सं०		विवरण															
1	प्लॉट क्रमांक	18															
2	खनिज	वेजा पत्थर															
3	कार्यालय का नाम जहाँ प्लॉट आता है।	खनि अभियन्ता, सीकर															
4	प्लॉट का राजस्व ग्राम, तहसील, जिला	जुगलपुरा, श्रीमाधोपुर, सीकर															
5	प्लॉट का क्षेत्रफल	1.5950 है०															
6	स्थिर भाटक	रुपये 47,850/-															
7	भूमि का प्रकार	राजकीय सिवाय चक भूमि किस्म - गै.मु पहाड़															
8	प्लॉट के सीमा स्तम्भों के अक्षान्तर व देशान्तर	<table border="1"><thead><tr><th>सीमा सतम्भ</th><th>अक्षान्तर (Latitude)</th><th>देशान्तर (Longitude)</th></tr></thead><tbody><tr><td>A</td><td>27°31'59.06048"</td><td>75°54'55.71019"</td></tr><tr><td>B</td><td>27°32'01.13175"</td><td>75°54'52.44348"</td></tr><tr><td>C</td><td>27°31'57.29307"</td><td>75°54'49.38071"</td></tr><tr><td>D</td><td>27°31'55.22183"</td><td>75°54'52.64741"</td></tr></tbody></table>	सीमा सतम्भ	अक्षान्तर (Latitude)	देशान्तर (Longitude)	A	27°31'59.06048"	75°54'55.71019"	B	27°32'01.13175"	75°54'52.44348"	C	27°31'57.29307"	75°54'49.38071"	D	27°31'55.22183"	75°54'52.64741"
सीमा सतम्भ	अक्षान्तर (Latitude)	देशान्तर (Longitude)															
A	27°31'59.06048"	75°54'55.71019"															
B	27°32'01.13175"	75°54'52.44348"															
C	27°31'57.29307"	75°54'49.38071"															
D	27°31'55.22183"	75°54'52.64741"															

  
( राम लाल सिंह )  
खनि अभियन्ता,  
खान एवं भू विज्ञान विभाग,  
सीकर

राजस्थान सरकार

कार्यालय खनि अभियन्ता, खान एवं भूविज्ञान विभाग, सिरौही

क्र.स.	विवरण	प्लॉट का विवरण															
1	प्लॉट क्रमांक	11															
2	खनिज	मेसनरीस्टोन															
3	कार्यालय का नाम जहां खनन पट्टा आता है।	कार्यालय खनि अभियन्ता, सिरौही															
4	प्लॉट का राजस्व ग्राम तहसील जिला	निकट ग्राम भीमाणा तहसील पिण्डवाडा जिला सिरौही															
5	प्लॉट का क्षेत्रफल	1.0 हेक्टर															
6	स्थिर भाटक	रूपये 30,000/-															
7	भूमि का प्रकार	राजकीय भूमि															
8	प्लॉट के सीमा स्तम्भों के अक्षांतर व देशान्तर	<table border="1"><thead><tr><th>सीमा स्तम्भ</th><th>अक्षांतर (Latitude)</th><th>देशान्तर (Longitude)</th></tr></thead><tbody><tr><td>A</td><td>24° 36' 24.0658"</td><td>72° 53' 18.6305"</td></tr><tr><td>B</td><td>24° 36' 26.8130"</td><td>72° 53' 20.5203"</td></tr><tr><td>C</td><td>24° 36' 28.5457"</td><td>72° 53' 17.5100"</td></tr><tr><td>D</td><td>24° 36' 25.7936"</td><td>72° 53' 15.6202"</td></tr></tbody></table>	सीमा स्तम्भ	अक्षांतर (Latitude)	देशान्तर (Longitude)	A	24° 36' 24.0658"	72° 53' 18.6305"	B	24° 36' 26.8130"	72° 53' 20.5203"	C	24° 36' 28.5457"	72° 53' 17.5100"	D	24° 36' 25.7936"	72° 53' 15.6202"
सीमा स्तम्भ	अक्षांतर (Latitude)	देशान्तर (Longitude)															
A	24° 36' 24.0658"	72° 53' 18.6305"															
B	24° 36' 26.8130"	72° 53' 20.5203"															
C	24° 36' 28.5457"	72° 53' 17.5100"															
D	24° 36' 25.7936"	72° 53' 15.6202"															

  
(जिनेश हुमड)  
खनि अभियन्ता,  
सिरौही

एनेक्शर-२६

राजस्थान सरकार

कार्यालय खनि अभियन्ता, खान एवं भूविज्ञान विभाग, सिरौही

क्र.स.	विवरण	प्लॉट का विवरण															
1	प्लॉट क्रमांक	12															
2	खनिज	मेसनरीस्टोन															
3	कार्यालय का नाम जहां खनन पट्टा आता है।	कार्यालय खनि अभियन्ता, सिरौही															
4	प्लॉट का राजस्व ग्राम तहसील जिला	निकट ग्राम भीमाणा तहसील पिण्डवाडा जिला सिरौही															
5	प्लॉट का क्षेत्रफल	1.0 हेक्टर															
6	स्थिर भाटक	रूपये 30,000/-															
7	भूमि का प्रकार	राजकीय भूमि															
8	प्लॉट के सीमा स्तम्भों के अक्षान्तर व देशान्तर	<table border="1"><thead><tr><th>सीमा स्तम्भ</th><th>अक्षान्तर (Latitude)</th><th>देशान्तर (Longitude)</th></tr></thead><tbody><tr><td>A</td><td>24° 36' 28.5457"</td><td>72° 53' 17.5100"</td></tr><tr><td>B</td><td>24° 36' 30.2735"</td><td>72° 53' 14.4997"</td></tr><tr><td>C</td><td>24° 36' 27.5213"</td><td>72° 53' 12.6099"</td></tr><tr><td>D</td><td>24° 36' 25.7936"</td><td>72° 53' 15.6202"</td></tr></tbody></table>	सीमा स्तम्भ	अक्षान्तर (Latitude)	देशान्तर (Longitude)	A	24° 36' 28.5457"	72° 53' 17.5100"	B	24° 36' 30.2735"	72° 53' 14.4997"	C	24° 36' 27.5213"	72° 53' 12.6099"	D	24° 36' 25.7936"	72° 53' 15.6202"
सीमा स्तम्भ	अक्षान्तर (Latitude)	देशान्तर (Longitude)															
A	24° 36' 28.5457"	72° 53' 17.5100"															
B	24° 36' 30.2735"	72° 53' 14.4997"															
C	24° 36' 27.5213"	72° 53' 12.6099"															
D	24° 36' 25.7936"	72° 53' 15.6202"															


Oruly

(जिनेश हुमड)

खनि अभियन्ता,  
सिरौही

राजस्थान सरकार  
कार्यालय खनि अभियन्ता, खान एवं भूविज्ञान विभाग, सिरोही

क्र. सं.	विवरण	प्लॉट का विवरण		
1	प्लॉट क्रमांक	13		
2	खनिज	मेसनरीस्टोन		
3	कार्यालय का नाम जहां खनन पट्टा आता है।	कार्यालय खनि अभियन्ता, सिरोही		
4	प्लॉट का राजस्व ग्राम तहसील जिला	निकट ग्राम भीमाणा तहसील पिण्डवाडा जिला सिरोही		
5	प्लॉट का क्षेत्रफल	1.0 हेक्टर		
6	स्थिर भाटक	रूपये 30,000/-		
7	भूमि का प्रकार	राजकीय भूमि		
8	प्लॉट के सीमा स्तम्भों के अक्षांतर व देशान्तर	सीमा स्तम्भ	अक्षांतर (Latitude)	देशान्तर (Longitude)
		A	24° 36' 30.2735"	72° 53' 14.4997"
		B	24° 36' 32.0012"	72° 53' 11.4894"
		C	24° 36' 29.2491"	72° 53' 09.5996"
		D	24° 36' 27.5213"	72° 53' 12.6099"

  
(जिनेश हुमड)  
खनि अभियन्ता,  
सिरोही



राजस्थान सरकार  
कार्यालय खनि अभियन्ता, खान एवं भूविज्ञान विभाग, सिरौही


क्र.सं.	विवरण	प्लॉट का विवरण		
1	प्लॉट क्रमांक	14		
2	खनिज	मेसनरीस्टोन		
3	कार्यालय का नाम जहां खनन पट्टा आता है।	कार्यालय खनि अभियन्ता, सिरौही		
4	प्लॉट का राजस्व ग्राम तहसील जिला	निकट ग्राम भीमाणा तहसील पिण्डवाडा जिला सिरौही		
5	प्लॉट का क्षेत्रफल	1.0 हेक्टर		
6	स्थिर भाटक	रूपये 30,000/-		
7	भूमि का प्रकार	राजकीय भूमि		
8	प्लॉट के सीमा स्तम्भों के अक्षांतर व देशान्तर	सीमा स्तम्भ	अक्षांतर (Latitude)	देशान्तर (Longitude)
		A	24° 36' 33.7290"	72° 53' 08.4791"
		B	24° 36' 35.4567"	72° 53' 05.4687"
		C	24° 36' 32.7045"	72° 53' 03.5789"
		D	24° 36' 30.9768"	72° 53' 06.5893"

अनुभव  
(जिनेश हुमड)  
खनि अभियन्ता,  
सिरौही

राजस्थान सरकार

कार्यालय खनि अभियन्ता, खान एवं भूविज्ञान विभाग, सिरौही

क्र.स.	विवरण	प्लॉट का विवरण		
1	प्लॉट क्रमांक	15		
2	खनिज	मेसनरीस्टोन		
3	कार्यालय का नाम जहां खनन पट्टा आता है।	कार्यालय खनि अभियन्ता, सिरौही		
4	प्लॉट का राजस्व ग्राम तहसील जिला	निकट ग्राम भीमाणा तहसील पिण्डवाडा जिला सिरौही		
5	प्लॉट का क्षेत्रफल	1.0 हेक्टर		
6	स्थिर भाटक	रूपये 30,000/-		
7	भूमि का प्रकार	राजकीय भूमि		
8	प्लॉट के सीमा स्तम्भों के अक्षान्तर व देशान्तर	सीमा स्तम्भ	अक्षान्तर (Latitude)	देशान्तर (Longitude)
		A	24° 36' 35.4567"	72° 53' 05.4687"
		B	24° 36' 37.1843"	72° 53' 02.4583"
		C	24° 36' 34.4322"	72° 53' 00.5685"
		D	24° 36' 32.7045"	72° 53' 03.5789"

  
(जिनेश हुमड)  
खनि अभियन्ता,  
सिरौही


राजस्थान सरकार  
कार्यालय खनि अभियन्ता, खान एवं भूविज्ञान विभाग, सिरौही

क्र.स.	विवरण	प्लॉट का विवरण															
1	प्लॉट क्रमांक	16															
2	खनिज	मेसनरीस्टोन															
3	कार्यालय का नाम जहां खनन पट्टा आता है।	कार्यालय खनि अभियन्ता, सिरौही															
4	प्लॉट का राजस्व ग्राम तहसील जिला	निकट ग्राम भीमाणा तहसील पिण्डवाडा जिला सिरौही															
5	प्लॉट का क्षेत्रफल	1.0 हेक्टर															
6	स्थिर भाटक	रूपये 30,000/-															
7	भूमि का प्रकार	राजकीय भूमि															
8	प्लॉट के सीमा स्तम्भों के अक्षांतर व देशान्तर	<table border="1"><thead><tr><th>सीमा स्तम्भ</th><th>अक्षांतर (Latitude)</th><th>देशान्तर (Longitude)</th></tr></thead><tbody><tr><td>A</td><td>24° 36' 27.5213"</td><td>72° 53' 12.6099"</td></tr><tr><td>B</td><td>24° 36' 29.2491"</td><td>72° 53' 09.5996"</td></tr><tr><td>C</td><td>24° 36' 26.4969"</td><td>72° 53' 07.7098"</td></tr><tr><td>D</td><td>24° 36' 24.7692"</td><td>72° 53' 10.7201"</td></tr></tbody></table>	सीमा स्तम्भ	अक्षांतर (Latitude)	देशान्तर (Longitude)	A	24° 36' 27.5213"	72° 53' 12.6099"	B	24° 36' 29.2491"	72° 53' 09.5996"	C	24° 36' 26.4969"	72° 53' 07.7098"	D	24° 36' 24.7692"	72° 53' 10.7201"
सीमा स्तम्भ	अक्षांतर (Latitude)	देशान्तर (Longitude)															
A	24° 36' 27.5213"	72° 53' 12.6099"															
B	24° 36' 29.2491"	72° 53' 09.5996"															
C	24° 36' 26.4969"	72° 53' 07.7098"															
D	24° 36' 24.7692"	72° 53' 10.7201"															

अनुकूल  
(जिनेश हुमड)  
खनि अभियन्ता,  
सिरौही

राजस्थान सरकार  
कार्यालय खनि अभियन्ता, खान एवं भूविज्ञान विभाग, सिरौही

क्र.स.	विवरण	प्लॉट का विवरण															
1	प्लॉट क्रमांक	17															
2	खनिज	मेसनरीस्टोन															
3	कार्यालय का नाम जहां खनन पट्टा आता है।	कार्यालय खनि अभियन्ता, सिरौही															
4	प्लॉट का राजस्व ग्राम तहसील जिला	निकट ग्राम भीमाणा तहसील पिण्डवाडा जिला सिरौही															
5	प्लॉट का क्षेत्रफल	1.0 हेक्टर															
6	स्थिर भाटक	रूपये 30,000/-															
7	भूमि का प्रकार	राजकीय भूमि															
8	प्लॉट के सीमा स्तम्भों के अक्षांतर व देशान्तर	<table border="1"><thead><tr><th>सीमा स्तम्भ</th><th>अक्षांतर (Latitude)</th><th>देशान्तर (Longitude)</th></tr></thead><tbody><tr><td>A</td><td>24° 36' 25.7936"</td><td>72° 53' 15.6202"</td></tr><tr><td>B</td><td>24° 36' 27.5213"</td><td>72° 53' 12.6099"</td></tr><tr><td>C</td><td>24° 36' 24.7692"</td><td>72° 53' 10.7201"</td></tr><tr><td>D</td><td>24° 36' 23.0414"</td><td>72° 53' 13.7304"</td></tr></tbody></table>	सीमा स्तम्भ	अक्षांतर (Latitude)	देशान्तर (Longitude)	A	24° 36' 25.7936"	72° 53' 15.6202"	B	24° 36' 27.5213"	72° 53' 12.6099"	C	24° 36' 24.7692"	72° 53' 10.7201"	D	24° 36' 23.0414"	72° 53' 13.7304"
सीमा स्तम्भ	अक्षांतर (Latitude)	देशान्तर (Longitude)															
A	24° 36' 25.7936"	72° 53' 15.6202"															
B	24° 36' 27.5213"	72° 53' 12.6099"															
C	24° 36' 24.7692"	72° 53' 10.7201"															
D	24° 36' 23.0414"	72° 53' 13.7304"															

  
(जिनेश हुमड)  
खनि अभियन्ता,  
सिरौही

राजस्थान सरकार  
कार्यालय खनि अभियन्ता, खान एवं भूविज्ञान विभाग, सिरौही

क्र. स.	विवरण	प्लॉट का विवरण		
1	प्लॉट क्रमांक	18		
2	खनिज	मेसनरीस्टोन		
3	कार्यालय का नाम जहां खनन पट्टा आता है।	कार्यालय खनि अभियन्ता, सिरौही		
4	प्लॉट का राजस्व ग्राम तहसील जिला	निकट ग्राम भीमाणा तहसील पिण्डवाडा जिला सिरौही		
5	प्लॉट का क्षेत्रफल	1.0 हेक्टर		
6	स्थिर भाटक	रूपये 30,000/-		
7	भूमि का प्रकार	राजकीय भूमि		
8	प्लॉट के सीमा स्तम्भों के अक्षांतर व देशान्तर	सीमा स्तम्भ	अक्षांतर (Latitude)	देशान्तर (Longitude)
		A	24° 36' 21.3137"	72° 53' 16.7406"
		B	24° 36' 24.0658"	72° 53' 18.6305"
		C	24° 36' 25.7936"	72° 53' 15.6202"
		D	24° 36' 23.0414"	72° 53' 13.7304"

Amulya  
(जिनेश हुमड)  
खनि अभियन्ता,  
सिरौही

राजस्थान सरकार  
कार्यालय खनि अभियन्ता, खान एवं भूविज्ञान विभाग, सिरौही

क्र. सं.	विवरण	प्लॉट का विवरण															
1	प्लॉट क्रमांक	19															
2	खनिज	मेसनरीस्टोन															
3	कार्यालय का नाम जहां खनन पट्टा आता है।	कार्यालय खनि अभियन्ता, सिरौही															
4	प्लॉट का राजस्व ग्राम तहसील जिला	निकट ग्राम भीमाणा तहसील पिण्डवाडा जिला सिरौही															
5	प्लॉट का क्षेत्रफल	1.0 हेक्टर															
6	स्थिर भाटक	रुपये 30,000/-															
7	भूमि का प्रकार	राजकीय भूमि															
8	प्लॉट के सीमा स्तम्भों के अक्षान्तर व देशान्तर	<table border="1"><thead><tr><th>सीमा स्तम्भ</th><th>अक्षान्तर (Latitude)</th><th>देशान्तर (Longitude)</th></tr></thead><tbody><tr><td>A</td><td>24° 36' 21.8308"</td><td>72° 53' 15.8396"</td></tr><tr><td>B</td><td>24° 36' 24.7692"</td><td>72° 53' 10.7201"</td></tr><tr><td>C</td><td>24° 36' 23.0482"</td><td>72° 53' 09.5384"</td></tr><tr><td>D</td><td>24° 36' 20.4556"</td><td>72° 53' 14.0555"</td></tr></tbody></table>	सीमा स्तम्भ	अक्षान्तर (Latitude)	देशान्तर (Longitude)	A	24° 36' 21.8308"	72° 53' 15.8396"	B	24° 36' 24.7692"	72° 53' 10.7201"	C	24° 36' 23.0482"	72° 53' 09.5384"	D	24° 36' 20.4556"	72° 53' 14.0555"
सीमा स्तम्भ	अक्षान्तर (Latitude)	देशान्तर (Longitude)															
A	24° 36' 21.8308"	72° 53' 15.8396"															
B	24° 36' 24.7692"	72° 53' 10.7201"															
C	24° 36' 23.0482"	72° 53' 09.5384"															
D	24° 36' 20.4556"	72° 53' 14.0555"															

Pruthi  
(जिनेश हुमड)  
खनि अभियन्ता,  
सिरौही

राजस्थान सरकार  
कार्यालय खनि अभियन्ता, खान एवं भूविज्ञान विभाग, सिरौही

क्र.स.	विवरण	प्लॉट का विवरण		
1	प्लॉट क्रमांक	20		
2	खनिज	मेसनरीस्टोन		
3	कार्यालय का नाम जहां खनन पट्टा आता है।	कार्यालय खनि अभियन्ता, सिरौही		
4	प्लॉट का राजस्व ग्राम तहसील जिला	निकट ग्राम भीमाणा तहसील पिण्डवाडा जिला सिरौही		
5	प्लॉट का क्षेत्रफल	1.0 हेक्टर		
6	स्थिर भाटक	रुपये 30,000/-		
7	भूमि का प्रकार	राजकीय भूमि		
8	प्लॉट के सीमा स्तम्भों के अक्षांतर व देशान्तर	सीमा स्तम्भ	अक्षांतर (Latitude)	देशान्तर (Longitude)
		A	24° 36' 23.0482"	72° 53' 09.5384"
		B	24° 36' 20.3657"	72° 53' 07.6965"
		C	24° 36' 19.4119"	72° 53' 09.3585"
		D	24° 36' 20.4556"	72° 53' 14.0555"

Chauhan  
(जिनेश हुमड)  
खनि अभियन्ता,  
सिरौही

राजस्थान सरकार  
कार्यालय खनि अभियन्ता, खान एवं भूविज्ञान विभाग, सिरौही


क. स.	विवरण	प्लॉट का विवरण															
1	प्लॉट क्रमांक	21															
2	खनिज	मेसनरीस्टोन															
3	कार्यालय का नाम जहाँ खनन पट्टा आता है।	कार्यालय खनि अभियन्ता, सिरौही															
4	प्लॉट का राजस्व ग्राम तहसील जिला	निकट ग्राम भीमाणा तहसील पिण्डवाडा जिला सिरौही															
5	प्लॉट का क्षेत्रफल	1.0 हेक्टर															
6	स्थिर भाटक	रूपये 30,000/-															
7	भूमि का प्रकार	राजकीय भूमि															
8	प्लॉट के सीमा स्तम्भों के अक्षांतर व देशान्तर	<table border="1"><thead><tr><th>सीमा स्तम्भ</th><th>अक्षांतर (Latitude)</th><th>देशान्तर (Longitude)</th></tr></thead><tbody><tr><td>A</td><td>24° 36' 24.7692"</td><td>72° 53' 10.7201"</td></tr><tr><td>B</td><td>24° 36' 25.8490"</td><td>72° 53' 08.8387"</td></tr><tr><td>C</td><td>24° 36' 21.4456"</td><td>72° 53' 05.8151"</td></tr><tr><td>D</td><td>24° 36' 20.3657"</td><td>72° 53' 07.6965"</td></tr></tbody></table>	सीमा स्तम्भ	अक्षांतर (Latitude)	देशान्तर (Longitude)	A	24° 36' 24.7692"	72° 53' 10.7201"	B	24° 36' 25.8490"	72° 53' 08.8387"	C	24° 36' 21.4456"	72° 53' 05.8151"	D	24° 36' 20.3657"	72° 53' 07.6965"
सीमा स्तम्भ	अक्षांतर (Latitude)	देशान्तर (Longitude)															
A	24° 36' 24.7692"	72° 53' 10.7201"															
B	24° 36' 25.8490"	72° 53' 08.8387"															
C	24° 36' 21.4456"	72° 53' 05.8151"															
D	24° 36' 20.3657"	72° 53' 07.6965"															

Omish  
(जिनेश हुमड)  
खनि अभियन्ता,  
सिरौही



राजस्थान सरकार  
कार्यालय खनि अभियन्ता, खान एवं भूविज्ञान विभाग, सिरौही

क्र.स.	विवरण	प्लॉट का विवरण															
1	प्लॉट क्रमांक	22															
2	खनिज	मेसनरीस्टोन															
3	कार्यालय का नाम जहां खनन पट्टा आता है।	कार्यालय खनि अभियन्ता, सिरौही															
4	प्लॉट का राजस्व ग्राम तहसील जिला	निकट ग्राम भीमाणा तहसील पिण्डवाडा जिला सिरौही															
5	प्लॉट का क्षेत्रफल	1.0 हेक्टर															
6	स्थिर भाटक	रूपये 30,000/-															
7	भूमि का प्रकार	राजकीय भूमि															
8	प्लॉट के सीमा स्तम्भों के अक्षांतर व देशान्तर	<table border="1"><thead><tr><th>सीमा स्तम्भ</th><th>अक्षांतर (Latitude)</th><th>देशान्तर (Longitude)</th></tr></thead><tbody><tr><td>A</td><td>24° 36' 20.7631"</td><td>72° 53' 07.0041"</td></tr><tr><td>B</td><td>24° 36' 21.6270"</td><td>72° 53' 05.4990"</td></tr><tr><td>C</td><td>24° 36' 16.1226"</td><td>72° 53' 01.7196"</td></tr><tr><td>D</td><td>24° 36' 15.2588"</td><td>72° 53' 03.2247"</td></tr></tbody></table>	सीमा स्तम्भ	अक्षांतर (Latitude)	देशान्तर (Longitude)	A	24° 36' 20.7631"	72° 53' 07.0041"	B	24° 36' 21.6270"	72° 53' 05.4990"	C	24° 36' 16.1226"	72° 53' 01.7196"	D	24° 36' 15.2588"	72° 53' 03.2247"
सीमा स्तम्भ	अक्षांतर (Latitude)	देशान्तर (Longitude)															
A	24° 36' 20.7631"	72° 53' 07.0041"															
B	24° 36' 21.6270"	72° 53' 05.4990"															
C	24° 36' 16.1226"	72° 53' 01.7196"															
D	24° 36' 15.2588"	72° 53' 03.2247"															

  
(जिनेश हुमड)  
खनि अभियन्ता,  
सिरौही

राजस्थान सरकार  
कार्यालय खनि अभियन्ता, खान एवं भूविज्ञान विभाग, सिरौही

क. स.	विवरण	प्लॉट का विवरण															
1	प्लॉट क्रमांक	23															
2	खनिज	मेसनरीस्टोन															
3	कार्यालय का नाम जहां खनन पट्टा आता है।	कार्यालय खनि अभियन्ता, सिरौही															
4	प्लॉट का राजस्व ग्राम तहसील जिला	निकट ग्राम भीमाणा तहसील पिण्डवाडा जिला सिरौही															
5	प्लॉट का क्षेत्रफल	1.0 हेक्टर															
6	स्थिर भाटक	रूपये 30,000/-															
7	भूमि का प्रकार	राजकीय भूमि															
8	प्लॉट के सीमा स्तम्भों के अक्षांतर व देशान्तर	<table border="1"><thead><tr><th>सीमा स्तम्भ</th><th>अक्षांतर (Latitude)</th><th>देशान्तर (Longitude)</th></tr></thead><tbody><tr><td>A</td><td>24° 36' 21.6270"</td><td>72° 53' 05.4990"</td></tr><tr><td>B</td><td>24° 36' 22.7068"</td><td>72° 53' 03.6176"</td></tr><tr><td>C</td><td>24° 36' 18.3033"</td><td>72° 53' 00.5940"</td></tr><tr><td>D</td><td>24° 36' 17.2235"</td><td>72° 53' 02.4754"</td></tr></tbody></table>	सीमा स्तम्भ	अक्षांतर (Latitude)	देशान्तर (Longitude)	A	24° 36' 21.6270"	72° 53' 05.4990"	B	24° 36' 22.7068"	72° 53' 03.6176"	C	24° 36' 18.3033"	72° 53' 00.5940"	D	24° 36' 17.2235"	72° 53' 02.4754"
सीमा स्तम्भ	अक्षांतर (Latitude)	देशान्तर (Longitude)															
A	24° 36' 21.6270"	72° 53' 05.4990"															
B	24° 36' 22.7068"	72° 53' 03.6176"															
C	24° 36' 18.3033"	72° 53' 00.5940"															
D	24° 36' 17.2235"	72° 53' 02.4754"															

अभि  
(जिनेश हुमड)  
खनि अभियन्ता,  
सिरौही

राजस्थान सरकार  
कार्यालय खनि अभियन्ता, खान एवं भू-विज्ञान विभाग धौलपुर

क्र० सं०	विवरण	प्लॉट का विवरण		
1	प्लॉट क्रमांक	44		
2	खनिज	सैण्डस्टोन		
3	कार्यालय का नाम जहां प्लॉट आता है।	खनि अभियन्ता, धौलपुर		
4	प्लॉट का राजस्व ग्राम तहसील व जिला	ग्राम- नकसौदा, तहसील- बाडी, जिला- धौलपुर		
5	प्लॉट का क्षेत्रफल	4.00 हैक्टैयर		
6	स्थिर भाटक	रूपया 2,80,000/- प्रतिवर्ष एवं समय समय पर होने वाले संशोधनो अनुसार		
7	भूमि का प्रकार	खान एवं भू-विज्ञान विभाग भूमि		
8	प्लॉट के सीमा स्तम्भों के अक्षांश व देशान्तर	सीमा स्तम्भ	अक्षांश	देशान्तर
		A	26° 34' 48.37608"	77° 31' 56.27051"
		B	26° 34' 49.08633"	77° 31' 41.83771"
		C	26° 34' 45.84210"	77° 31' 41.64028"
		D	26° 34' 45.13186"	77° 31' 56.07293"

भवदीय

(टी. पी. गुप्ता)  
खनि अभियन्ता, धौलपुर

राजस्थान सरकार  
कार्यालय खनि अभियन्ता, खान एवं भू-विज्ञान विभाग धौलपुर

क्र० सं०	विवरण	प्लॉट का विवरण															
1	प्लॉट क्रमांक	45															
2	खनिज	सेण्डस्टोन															
3	कार्यालय का नाम जहां प्लॉट आता है।	खनि अभियन्ता, धौलपुर															
4	प्लॉट का राजस्व ग्राम तहसील व जिला	ग्राम- नकसौदा, तहसील- बाडी, जिला- धौलपुर															
5	प्लॉट का क्षेत्रफल	4.00 हैक्टेयर															
6	स्थिर भाटक	रुपया 2,80,000/- प्रतिवर्ष एवं समय समय पर होने वाले संशोधनो अनुसार															
7	भूमि का प्रकार	खान एवं भू-विज्ञान विभाग भूमि															
8	प्लॉट के सीमा स्तम्भों के अक्षांश व देशान्तर	<table border="1"><thead><tr><th>सीमा स्तम्भ</th><th>अक्षांश</th><th>देशान्तर</th></tr></thead><tbody><tr><td>A</td><td>26° 34' 45.41599"</td><td>77° 31' 50.29991"</td></tr><tr><td>B</td><td>26° 34' 45.77108"</td><td>77° 31' 43.08356"</td></tr><tr><td>C</td><td>26° 34' 39.28261"</td><td>77° 31' 42.68871"</td></tr><tr><td>D</td><td>26° 34' 38.92753"</td><td>77° 31' 49.90493"</td></tr></tbody></table>	सीमा स्तम्भ	अक्षांश	देशान्तर	A	26° 34' 45.41599"	77° 31' 50.29991"	B	26° 34' 45.77108"	77° 31' 43.08356"	C	26° 34' 39.28261"	77° 31' 42.68871"	D	26° 34' 38.92753"	77° 31' 49.90493"
सीमा स्तम्भ	अक्षांश	देशान्तर															
A	26° 34' 45.41599"	77° 31' 50.29991"															
B	26° 34' 45.77108"	77° 31' 43.08356"															
C	26° 34' 39.28261"	77° 31' 42.68871"															
D	26° 34' 38.92753"	77° 31' 49.90493"															

भवदीय  
*Flow*  
(टी. पी. गुप्ता)  
खनि अभियन्ता, धौलपुर

राजस्थान सरकार  
कार्यालय खनि अभियन्ता, खान एवं भू-विज्ञान विभाग धौलपुर

क्र० सं०	विवरण	प्लॉट का विवरण		
1	प्लॉट क्रमांक	46		
2	खनिज	सैण्डस्टोन		
3	कार्यालय का नाम जहां प्लॉट आता है।	खनि अभियन्ता, धौलपुर		
4	प्लॉट का राजस्व ग्राम तहसील व जिला	ग्राम- नकसौदा, तहसील- बाडी, जिला- धौलपुर		
5	प्लॉट का क्षेत्रफल	4.00 हेक्टेयर		
6	स्थिर भाटक	रुपया 2,80,000/- प्रतिवर्ष एवं समय समय पर होने वाले संशोधनो अनुसार		
7	भूमि का प्रकार	खान एवं भू-विज्ञान विभाग भूमि		
8	प्लॉट के सीमा स्तम्भो के अक्षांश व देशान्तर	सीमा स्तम्भ	अक्षांश	देशान्तर
		A	26° 34' 38.92749"	77° 31' 49.90494"
		B	26° 34' 39.28257"	77° 31' 42.68871"
		C	26° 34' 32.79409"	77° 31' 42.29387"
		D	26° 34' 32.43903"	77° 31' 49.50999"

भवदीय




(टी. पी. गुप्ता)

खनि अभियन्ता, धौलपुर


राजस्थान सरकार  
कार्यालय खनि अभियन्ता, खान एवं मू-विज्ञान विभाग धौलपुर

क्र० सं०	विवरण	प्लॉट का विवरण															
1	प्लॉट क्रमांक	47															
2	खनिज	सैण्डस्टोन															
3	कार्यालय का नाम जहां प्लॉट आता है।	खनि अभियन्ता, धौलपुर															
4	प्लॉट का राजस्व ग्राम तहसील व जिला	ग्राम- नकसौदा, तहसील- बाडी, जिला- धौलपुर															
5	प्लॉट का क्षेत्रफल	4.00 हेक्टेयर															
6	स्थिर भाटक	रूपया 2,80,000/- प्रतिवर्ष एवं समय समय पर होने वाले संशोधनो अनुसार															
7	भूमि का प्रकार	खान एवं मू-विज्ञान विभाग भूमि															
8	प्लॉट के सीमा स्तम्भों के अक्षांश व देशान्तर	<table border="1"><thead><tr><th>सीमा स्तम्भ</th><th>अक्षांश</th><th>देशान्तर</th></tr></thead><tbody><tr><td>A</td><td>26° 34' 41.46126"</td><td>77° 32' 04.53498"</td></tr><tr><td>B</td><td>26° 34' 41.81655"</td><td>77° 31' 57.31871"</td></tr><tr><td>C</td><td>26° 34' 35.32808"</td><td>77° 31' 56.92364"</td></tr><tr><td>D</td><td>26° 34' 34.97281"</td><td>77° 32' 04.13979"</td></tr></tbody></table>	सीमा स्तम्भ	अक्षांश	देशान्तर	A	26° 34' 41.46126"	77° 32' 04.53498"	B	26° 34' 41.81655"	77° 31' 57.31871"	C	26° 34' 35.32808"	77° 31' 56.92364"	D	26° 34' 34.97281"	77° 32' 04.13979"
सीमा स्तम्भ	अक्षांश	देशान्तर															
A	26° 34' 41.46126"	77° 32' 04.53498"															
B	26° 34' 41.81655"	77° 31' 57.31871"															
C	26° 34' 35.32808"	77° 31' 56.92364"															
D	26° 34' 34.97281"	77° 32' 04.13979"															

भवदीय  
  
(टी. पी. गुप्ता)  
खनि अभियन्ता, धौलपुर

राजस्थान सरकार  
कार्यालय खनि अभियन्ता, खान एवं भू-विज्ञान विभाग धौलपुर

क्र० सं०	विवरण	प्लॉट का विवरण		
1	प्लॉट क्रमांक	48		
2	खनिज	सैण्डस्टोन		
3	कार्यालय का नाम जहां प्लॉट आता है।	खनि अभियन्ता, धौलपुर		
4	प्लॉट का राजस्व ग्राम तहसील व जिला	ग्राम- नकसौदा, तहसील- बाडी, जिला- धौलपुर		
5	प्लॉट का क्षेत्रफल	4.00 हैक्टर		
6	स्थिर भाटक	रुपया 2,80,000/- प्रतिवर्ष एवं समय समय पर होने वाले संशोधनो अनुसार		
7	भूमि का प्रकार	खान एवं भू-विज्ञान विभाग भूमि		
8	प्लॉट के सीमा स्तम्भों के अक्षांश व देशान्तर	सीमा स्तम्भ	अक्षांश	देशान्तर
		A	26° 34' 47.59433"	77° 32' 12.14655"
		B	26° 34' 48.30503"	77° 31' 57.71380"
		C	26° 34' 51.54926"	77° 31' 57.91136"
		D	26° 34' 50.83855"	77° 32' 12.34418"

भवदीय  
  
(टी. पी. गुप्ता)  
खनि अभियन्ता, धौलपुर

राजस्थान सरकार  
कार्यालय खनि अभियन्ता, खान एवं भू-विज्ञान विभाग धौलपुर


क्र० सं०	विवरण	प्लॉट का विवरण		
1	प्लॉट क्रमांक	49		
2	खनिज	सेण्डस्टोन		
3	कार्यालय का नाम जहां प्लॉट आता है।	खनि अभियन्ता, धौलपुर		
4	प्लॉट का राजस्व ग्राम तहसील व जिला	ग्राम- नकसौदा, तहसील- बाडी, जिला- धौलपुर		
5	प्लॉट का क्षेत्रफल	4.00 हेक्टेयर		
6	स्थिर भाटक	रूपया 2,80,000/- प्रतिवर्ष एवं समय समय पर होने वाले संशोधनों अनुसार		
7	भूमि का प्रकार	खान एवं भू-विज्ञान विभाग भूमि		
8	प्लॉट के सीमा स्तम्भों के अक्षांश व देशान्तर	सीमा स्तम्भ	अक्षांश	देशान्तर
		A	26° 34' 41.10587"	77° 32' 11.75123"
		B	26° 34' 41.46126"	77° 32' 04.53498"
		C	26° 34' 34.97280"	77° 32' 04.13980"
		D	26° 34' 34.61743"	77° 32' 11.35593"

भवदीय  
राज्य  
(टी. पी. गुप्ता)  
खनि अभियन्ता, धौलपुर




राजस्थान सरकार  
कार्यालय खनि अभियन्ता, खान एवं भू-विज्ञान विभाग धौलपुर

क्र० सं०	विवरण	प्लॉट का विवरण		
1	प्लॉट क्रमांक	50		
2	खनिज	सेण्डस्टोन		
3	कार्यालय का नाम जहां प्लॉट आता है।	खनि अभियन्ता, धौलपुर		
4	प्लॉट का राजस्व ग्राम तहसील व जिला	ग्राम- नकसौदा, तहसील- बाडी, जिला- धौलपुर		
5	प्लॉट का क्षेत्रफल	4.00 हैक्टर		
6	स्थिर भाटक	रूपया 2,80,000/- प्रतिवर्ष एवं समय समय पर होने वाले संशोधनो अनुसार		
7	भूमि का प्रकार	खान एवं भू-विज्ञान विभाग भूमि		
8	प्लॉट के सीमा स्तम्भो के अक्षांश व देशान्तर	सीमा स्तम्भ	अक्षांश	देशान्तर
		A	26° 34' 41.10587"	77° 32' 11.75123"
		B	26° 34' 34.61742"	77° 32' 11.35594"
		C	26° 34' 34.26195"	77° 32' 18.57206"
		D	26° 34' 40.75040"	77° 32' 18.96746"

भवदीय  
  
(टी. पी. गुप्ता)  
खनि अभियन्ता, धौलपुर


राजस्थान सरकार  
कार्यालय खनि अभियन्ता, खान एवं भू-विज्ञान विभाग धौलपुर

क्र० सं०	विवरण	प्लॉट का विवरण		
1	प्लॉट क्रमांक	51		
2	खनिज	सैण्डस्टोन		
3	कार्यालय का नाम जहाँ प्लॉट आता है।	खनि अभियन्ता, धौलपुर		
4	प्लॉट का राजस्व ग्राम तहसील व जिला	ग्राम- नकसौदा, तहसील- बाडी, जिला- धौलपुर		
5	प्लॉट का क्षेत्रफल	4.00 हैक्टेयर		
6	स्थिर भाटक	रुपया 2,80,000/- प्रतिवर्ष एवं समय समय पर होने वाले संशोधनो अनुसार		
7	भूमि का प्रकार	खान एवं भू-विज्ञान विभाग भूमि		
8	प्लॉट के सीमा स्तम्भों के अक्षांश व देशान्तर	सीमा स्तम्भ	अक्षांश	देशान्तर
		A	26° 34' 40.82149"	77° 32' 17.52423"
		B	26° 34' 41.17696"	77° 32' 16.30798"
		C	26° 34' 47.66541"	77° 32' 10.70328"
		D	26° 34' 47.30993"	77° 32' 17.91962"

भवदीय  
  
(टी. पी. गुप्ता)  
खनि अभियन्ता, धौलपुर

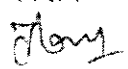
राजस्थान सरकार  
कार्यालय खनि अभियन्ता, खान एवं भू-विज्ञान विभाग धौलपुर

क्र० सं०	विवरण	प्लॉट का विवरण															
1	प्लॉट क्रमांक	52															
2	खनिज	सैण्डस्टोन															
3	कार्यालय का नाम जहां प्लॉट आता है।	खनि अभियन्ता, धौलपुर															
4	प्लॉट का राजस्व ग्राम तहसील व जिला	ग्राम- नकसौदा, तहसील- बाडी, जिला- धौलपुर															
5	प्लॉट का क्षेत्रफल	4.00 हैक्टेयर															
6	स्थिर भाटक	रुपया 2,80,000/- प्रतिवर्ष एवं समय समय पर होने वाले संशोधनो अनुसार															
7	भूमि का प्रकार	खान एवं भू-विज्ञान विभाग भूमि															
8	प्लॉट के सीमा स्तम्भों के अक्षांश व देशान्तर	<table border="1"><thead><tr><th>सीमा स्तम्भ</th><th>अक्षांश</th><th>देशान्तर</th></tr></thead><tbody><tr><td>A</td><td>26° 34' 40.75039"</td><td>77° 32' 18.96747"</td></tr><tr><td>B</td><td>26° 34' 40.39480"</td><td>77° 32' 26.18369"</td></tr><tr><td>C</td><td>26° 34' 33.90635"</td><td>77° 32' 25.78817"</td></tr><tr><td>D</td><td>26° 34' 34.26193"</td><td>77° 32' 18.57206"</td></tr></tbody></table>	सीमा स्तम्भ	अक्षांश	देशान्तर	A	26° 34' 40.75039"	77° 32' 18.96747"	B	26° 34' 40.39480"	77° 32' 26.18369"	C	26° 34' 33.90635"	77° 32' 25.78817"	D	26° 34' 34.26193"	77° 32' 18.57206"
सीमा स्तम्भ	अक्षांश	देशान्तर															
A	26° 34' 40.75039"	77° 32' 18.96747"															
B	26° 34' 40.39480"	77° 32' 26.18369"															
C	26° 34' 33.90635"	77° 32' 25.78817"															
D	26° 34' 34.26193"	77° 32' 18.57206"															

भवदीय  
  
(टी. पी. गुप्ता)  
खनि अभियन्ता, धौलपुर


राजस्थान सरकार  
कार्यालय खनि अभियन्ता, खान एवं भू-विज्ञान विभाग धौलपुर

क्र० सं०	विवरण	प्लॉट का विवरण		
1	प्लॉट क्रमांक	53		
2	खनिज	सेण्डस्टोन		
3	कार्यालय का नाम जहां प्लॉट आता है।	खनि अभियन्ता, धौलपुर		
4	प्लॉट का राजस्व ग्राम तहसील व जिला	ग्राम- नकसौदा, तहसील- बाडी, जिला- धौलपुर		
5	प्लॉट का क्षेत्रफल	4.00 हैक्टैयर		
6	स्थिर भाटक	रूपया 2,80,000/- प्रतिवर्ष एवं समय समय पर होने वाले संशोधनों अनुसार		
7	भूमि का प्रकार	खान एवं भू-विज्ञान विभाग भूमि		
8	प्लॉट के सीमा स्तम्भों के अक्षांश व देशान्तर	सीमा स्तम्भ	अक्षांश	देशान्तर
		A	26° 34' 53.37167"	77° 32' 26.97479"
		B	26° 34' 52.66014"	77° 32' 41.40762"
		C	26° 34' 55.90435"	77° 32' 41.60553"
		D	26° 34' 56.61590"	77° 32' 27.17254"

भवदीय  
  
(टी. पी. गुप्ता)  
खनि अभियन्ता, धौलपुर

राजस्थान सरकार  
कार्यालय खनि अभियन्ता, खान एवं भू-विज्ञान विभाग धौलपुर


क्र० सं०	विवरण	प्लॉट का विवरण		
1	प्लॉट क्रमांक	54		
2	खनिज	सैण्डस्टोन		
3	कार्यालय का नाम जहां प्लॉट आता है।	खनि अभियन्ता, धौलपुर		
4	प्लॉट का राजस्व ग्राम तहसील व जिला	ग्राम- नकसौदा, तहसील- बाडी, जिला- धौलपुर		
5	प्लॉट का क्षेत्रफल	4.00 हेक्टेयर		
6	स्थिर भाटक	रुपया 2,80,000/- प्रतिवर्ष एवं समय समय पर होने वाले संशोधनो अनुसार		
7	भूमि का प्रकार	खान एवं भू-विज्ञान विभाग भूमि		
8	प्लॉट के सीमा स्तम्भों के अक्षांश व देशान्तर	सीमा स्तम्भ	अक्षांश	देशान्तर
		A	26° 34' 46.88323"	77° 32' 26.57923"
		B	26° 34' 46.52753"	77° 32' 33.79554"
		C	26° 34' 53.01596"	77° 32' 34.19122"
		D	26° 34' 53.37168"	77° 32' 26.97478"

भवदीय  
  
(टी. पी. गुप्ता)  
खनि अभियन्ता, धौलपुर

एनएच 212 - 49


राजस्थान सरकार  
कार्यालय खनि अभियन्ता, खान एवं भू-विज्ञान विभाग धौलपुर

क्र० सं०	विवरण	प्लॉट का विवरण		
1	प्लॉट क्रमांक	55		
2	खनिज	सैण्डस्टोन		
3	कार्यालय का नाम जहां प्लॉट आता है।	खनि अभियन्ता, धौलपुर		
4	प्लॉट का राजस्व ग्राम तहसील व जिला	ग्राम- नकसौदा, तहसील- बाडी, जिला- धौलपुर		
5	प्लॉट का क्षेत्रफल	4.00 हेक्टेयर		
6	स्थिर भाटक	रुपया 2,80,000/- प्रतिवर्ष एवं समय समय पर होने वाले संशोधनों अनुसार		
7	भूमि का प्रकार	खान एवं भू-विज्ञान विभाग भूमि		
8	प्लॉट के सीमा स्तम्भों के अक्षांश व देशान्तर	सीमा स्तम्भ	अक्षांश	देशान्तर
		A	26° 34' 46.52753"	77° 32' 33.79553"
		B	26° 34' 46.17173"	77° 32' 41.01184"
		C	26° 34' 52.66015"	77° 32' 41.40762"
		D	26° 34' 53.01597"	77° 32' 34.19120"

भवदीय  
  
(टी. पी. गुप्ता)  
खनि अभियन्ता, धौलपुर

राजस्थान सरकार  
कार्यालय खनि अभियन्ता, खान एवं भू-विज्ञान विभाग धौलपुर

क्र० सं०	विवरण	प्लॉट का विवरण															
1	प्लॉट क्रमांक	56															
2	खनिज	सैण्डस्टोन															
3	कार्यालय का नाम जहां प्लॉट आता है।	खनि अभियन्ता, धौलपुर															
4	प्लॉट का राजस्व ग्राम तहसील व जिला	ग्राम- नकसौदा, तहसील- बाडी, जिला- धौलपुर															
5	प्लॉट का क्षेत्रफल	4.00 हेक्टेयर															
6	स्थिर भाटक	रुपया 2,80,000/- प्रतिवर्ष एवं समय समय पर होने वाले संशोधनो अनुसार															
7	भूमि का प्रकार	खान एवं भू-विज्ञान विभाग भूमि															
8	प्लॉट के सीमा स्तम्भों के अक्षांश व देशान्तर	<table border="1"><thead><tr><th>सीमा स्तम्भ</th><th>अक्षांश</th><th>देशान्तर</th></tr></thead><tbody><tr><td>A</td><td>26° 34' 40.39480"</td><td>77° 32' 26.18369"</td></tr><tr><td>B</td><td>26° 34' 40.03911"</td><td>77° 32' 33.39989"</td></tr><tr><td>C</td><td>26° 34' 46.52755"</td><td>77° 32' 33.79554"</td></tr><tr><td>D</td><td>26° 34' 46.88325"</td><td>77° 32' 26.57922"</td></tr></tbody></table>	सीमा स्तम्भ	अक्षांश	देशान्तर	A	26° 34' 40.39480"	77° 32' 26.18369"	B	26° 34' 40.03911"	77° 32' 33.39989"	C	26° 34' 46.52755"	77° 32' 33.79554"	D	26° 34' 46.88325"	77° 32' 26.57922"
सीमा स्तम्भ	अक्षांश	देशान्तर															
A	26° 34' 40.39480"	77° 32' 26.18369"															
B	26° 34' 40.03911"	77° 32' 33.39989"															
C	26° 34' 46.52755"	77° 32' 33.79554"															
D	26° 34' 46.88325"	77° 32' 26.57922"															


भवदीय  
  
(टी. पी. गुप्ता)  
खनि अभियन्ता, धौलपुर

एनेक्शर - 51

राजस्थान सरकार  
कार्यालय खनि अभियन्ता, खान एवं भू-विज्ञान विभाग धौलपुर

क्र० सं०	विवरण	प्लॉट का विवरण															
1	प्लॉट क्रमांक	57															
2	खनिज	सैण्डस्टोन															
3	कार्यालय का नाम जहां प्लॉट आता है।	खनि अभियन्ता, धौलपुर															
4	प्लॉट का राजस्व ग्राम तहसील व जिला	ग्राम- नकसौदा, तहसील- बाडी, जिला- धौलपुर															
5	प्लॉट का क्षेत्रफल	4.00 हेक्टेयर															
6	स्थिर भाटक	रुपया 2,80,000/- प्रतिवर्ष एवं समय समय पर होने वाले संशोधनो अनुसार															
7	भूमि का प्रकार	खान एवं भू-विज्ञान विभाग भूमि															
8	प्लॉट के सीमा स्तम्भो के अक्षांश व देशान्तर	<table border="1"><thead><tr><th>सीमा स्तम्भ</th><th>अक्षांश</th><th>देशान्तर</th></tr></thead><tbody><tr><td>A</td><td>26° 34' 40.03911"</td><td>77° 32' 33.39988"</td></tr><tr><td>B</td><td>26° 34' 39.68332"</td><td>77° 32' 40.61607"</td></tr><tr><td>C</td><td>26° 34' 46.17175"</td><td>77° 32' 41.01184"</td></tr><tr><td>D</td><td>26° 34' 46.52756"</td><td>77° 32' 33.79552"</td></tr></tbody></table>	सीमा स्तम्भ	अक्षांश	देशान्तर	A	26° 34' 40.03911"	77° 32' 33.39988"	B	26° 34' 39.68332"	77° 32' 40.61607"	C	26° 34' 46.17175"	77° 32' 41.01184"	D	26° 34' 46.52756"	77° 32' 33.79552"
सीमा स्तम्भ	अक्षांश	देशान्तर															
A	26° 34' 40.03911"	77° 32' 33.39988"															
B	26° 34' 39.68332"	77° 32' 40.61607"															
C	26° 34' 46.17175"	77° 32' 41.01184"															
D	26° 34' 46.52756"	77° 32' 33.79552"															

भवदीय

  
(टी. पी. गुप्ता)


खनि अभियन्ता, धौलपुर



एनेक्स-52

राजस्थान सरकार  
कार्यालय खनि अभियन्ता, खान एवं भू-विज्ञान विभाग धौलपुर


क्र० सं०	विवरण	प्लॉट का विवरण															
1	प्लॉट क्रमांक	60															
2	खनिज	सैण्डस्टोन															
3	कार्यालय का नाम जहां प्लॉट आता है।	खनि अभियन्ता, धौलपुर															
4	प्लॉट का राजस्व ग्राम तहसील व जिला	ग्राम- नकसौदा, तहसील- बाडी, जिला- धौलपुर															
5	प्लॉट का क्षेत्रफल	4.00 हेक्टेयर															
6	स्थिर भाटक	रुपया 2,80,000/- प्रतिवर्ष एवं समय समय पर होने वाले संशोधनो अनुसार															
7	भूमि का प्रकार	खान एवं भू-विज्ञान विभाग भूमि															
8	प्लॉट के सीमा स्तम्भों के अक्षांश व देशान्तर	<table border="1"><thead><tr><th>सीमा स्तम्भ</th><th>अक्षांश</th><th>देशान्तर</th></tr></thead><tbody><tr><td>A</td><td>26° 34' 33.55067"</td><td>77° 32' 33.00425"</td></tr><tr><td>B</td><td>26° 34' 33.19489"</td><td>77° 32' 40.22033"</td></tr><tr><td>C</td><td>26° 34' 26.70646"</td><td>77° 32' 39.82461"</td></tr><tr><td>D</td><td>26° 34' 27.06222"</td><td>77° 32' 32.60863"</td></tr></tbody></table>	सीमा स्तम्भ	अक्षांश	देशान्तर	A	26° 34' 33.55067"	77° 32' 33.00425"	B	26° 34' 33.19489"	77° 32' 40.22033"	C	26° 34' 26.70646"	77° 32' 39.82461"	D	26° 34' 27.06222"	77° 32' 32.60863"
सीमा स्तम्भ	अक्षांश	देशान्तर															
A	26° 34' 33.55067"	77° 32' 33.00425"															
B	26° 34' 33.19489"	77° 32' 40.22033"															
C	26° 34' 26.70646"	77° 32' 39.82461"															
D	26° 34' 27.06222"	77° 32' 32.60863"															

भवदीय  
  
(टी. पी. गुप्ता)  
खनि अभियन्ता, धौलपुर

एन 4212-53


राजस्थान सरकार  
कार्यालय खनि अभियन्ता, खान एवं भू-विज्ञान विभाग धौलपुर

क्र० सं०	विवरण	प्लॉट का विवरण															
1	प्लॉट क्रमांक	61															
2	खनिज	सैंडस्टोन															
3	कार्यालय का नाम जहां प्लॉट आता है।	खनि अभियन्ता, धौलपुर															
4	प्लॉट का राजस्व ग्राम तहसील व जिला	ग्राम- नकसौदा, तहसील- बाड़ी, जिला- धौलपुर															
5	प्लॉट का क्षेत्रफल	4.00 हैक्टेयर															
6	स्थिर भाटक	रुपया 2,80,000/- प्रतिवर्ष एवं समय समय पर होने वाले संशोधनो अनुसार															
7	भूमि का प्रकार	खान एवं भू-विज्ञान विभाग भूमि															
8	प्लॉट के सीमा स्तम्भो के अक्षांश व देशान्तर	<table border="1"><thead><tr><th>सीमा स्तम्भ</th><th>अक्षांश</th><th>देशान्तर</th></tr></thead><tbody><tr><td>A</td><td>26° 34' 27.41791"</td><td>77° 32' 25.39267"</td></tr><tr><td>B</td><td>26° 34' 26.70648"</td><td>77° 32' 39.82461"</td></tr><tr><td>C</td><td>26° 34' 23.46226"</td><td>77° 32' 39.62676"</td></tr><tr><td>D</td><td>26° 34' 24.17367"</td><td>77° 32' 25.19489"</td></tr></tbody></table>	सीमा स्तम्भ	अक्षांश	देशान्तर	A	26° 34' 27.41791"	77° 32' 25.39267"	B	26° 34' 26.70648"	77° 32' 39.82461"	C	26° 34' 23.46226"	77° 32' 39.62676"	D	26° 34' 24.17367"	77° 32' 25.19489"
सीमा स्तम्भ	अक्षांश	देशान्तर															
A	26° 34' 27.41791"	77° 32' 25.39267"															
B	26° 34' 26.70648"	77° 32' 39.82461"															
C	26° 34' 23.46226"	77° 32' 39.62676"															
D	26° 34' 24.17367"	77° 32' 25.19489"															

भवदीय  
  
(टी. पी. गुप्ता)  
खनि अभियन्ता, धौलपुर


राजस्थान सरकार  
कार्यालय खनि अभियन्ता, खान एवं भू-विज्ञान विभाग धौलपुर

क्र० सं०	विवरण	प्लॉट का विवरण																		
1	प्लॉट क्रमांक	62																		
2	खनिज	सैण्डस्टोन																		
3	कार्यालय का नाम जहां प्लॉट आता है।	खनि अभियन्ता, धौलपुर																		
4	प्लॉट का राजस्व ग्राम तहसील व जिला	ग्राम- नादनपुर, तहसील- बसेडी, जिला- धौलपुर																		
5	प्लॉट का क्षेत्रफल	1.00 हेक्टेयर																		
6	स्थिर भाटक	रुपया 70,000/- प्रतिवर्ष एवं समय समय पर होने वाले संशोधनो अनुसार																		
7	भूमि का प्रकार	राजकीय भूमि																		
8	प्लॉट के सीमा स्तम्भो के अक्षांश व देशान्तर	<table border="1"><thead><tr><th>सीमा स्तम्भ</th><th>अक्षांश</th><th>देशान्तर</th></tr></thead><tbody><tr><td>A</td><td>26° 39' 03.37794"</td><td>77° 23' 45.70039"</td></tr><tr><td>B</td><td>26° 39' 08.57552"</td><td>77° 23' 45.80896"</td></tr><tr><td>C</td><td>26° 39' 08.53313"</td><td>77° 23' 48.32155"</td></tr><tr><td>D</td><td>26° 39' 04.61215"</td><td>77° 23' 48.23962"</td></tr><tr><td>E</td><td>26° 39' 03.37031"</td><td>77° 23' 46.15229"</td></tr></tbody></table>	सीमा स्तम्भ	अक्षांश	देशान्तर	A	26° 39' 03.37794"	77° 23' 45.70039"	B	26° 39' 08.57552"	77° 23' 45.80896"	C	26° 39' 08.53313"	77° 23' 48.32155"	D	26° 39' 04.61215"	77° 23' 48.23962"	E	26° 39' 03.37031"	77° 23' 46.15229"
सीमा स्तम्भ	अक्षांश	देशान्तर																		
A	26° 39' 03.37794"	77° 23' 45.70039"																		
B	26° 39' 08.57552"	77° 23' 45.80896"																		
C	26° 39' 08.53313"	77° 23' 48.32155"																		
D	26° 39' 04.61215"	77° 23' 48.23962"																		
E	26° 39' 03.37031"	77° 23' 46.15229"																		

भवदीय  
  
(टी. पी. गुप्ता)  
खनि अभियन्ता, धौलपुर


राजस्थान सरकार  
कार्यालय खनि अभियन्ता, खान एवं भू-विज्ञान विभाग धौलपुर

क्र० सं०	विवरण	प्लॉट का विवरण															
1	प्लॉट क्रमांक	63															
2	खनिज	सैण्डस्टोन															
3	कार्यालय का नाम जहाँ प्लॉट आता है।	खनि अभियन्ता, धौलपुर															
4	प्लॉट का राजस्व ग्राम तहसील व जिला	ग्राम- नादनपुर, तहसील- बसेडी, जिला- धौलपुर															
5	प्लॉट का क्षेत्रफल	1.00 हेक्टेयर															
6	स्थिर भाटक	रुपया 70,000/- प्रतिवर्ष एवं समय समय पर होने वाले संशोधनो अनुसार															
7	भूमि का प्रकार	राजकीय भूमि															
8	प्लॉट के सीमा स्तम्भों के अक्षांश व देशान्तर	<table border="1"><thead><tr><th>सीमा स्तम्भ</th><th>अक्षांश</th><th>देशान्तर</th></tr></thead><tbody><tr><td>A</td><td>26° 39' 15.31526"</td><td>77° 23' 43.11075"</td></tr><tr><td>B</td><td>26° 39' 15.40307"</td><td>77° 23' 37.90128"</td></tr><tr><td>C</td><td>26° 39' 18.10128"</td><td>77° 23' 39.76934"</td></tr><tr><td>D</td><td>26° 39' 18.04398"</td><td>77° 23' 43.16774"</td></tr></tbody></table>	सीमा स्तम्भ	अक्षांश	देशान्तर	A	26° 39' 15.31526"	77° 23' 43.11075"	B	26° 39' 15.40307"	77° 23' 37.90128"	C	26° 39' 18.10128"	77° 23' 39.76934"	D	26° 39' 18.04398"	77° 23' 43.16774"
सीमा स्तम्भ	अक्षांश	देशान्तर															
A	26° 39' 15.31526"	77° 23' 43.11075"															
B	26° 39' 15.40307"	77° 23' 37.90128"															
C	26° 39' 18.10128"	77° 23' 39.76934"															
D	26° 39' 18.04398"	77° 23' 43.16774"															

भवदीय  
  
(टी. पी. गुप्ता)  
खनि अभियन्ता, धौलपुर


राजस्थान सरकार  
कार्यालय खनि अभियन्ता, खान एवं भू-विज्ञान विभाग धौलपुर

क्र० सं०	विवरण	प्लॉट का विवरण															
1	प्लॉट क्रमांक	64															
2	खनिज	सैण्डस्टोन															
3	कार्यालय का नाम जहां प्लॉट आता है।	खनि अभियन्ता, धौलपुर															
4	प्लॉट का राजस्व ग्राम तहसील व जिला	ग्राम- तिलऊआ, तहसील- बसेडी (हाल तह० सरमथुरा), जिला- धौलपुर															
5	प्लॉट का क्षेत्रफल	1.00 हैक्टेयर															
6	स्थिर भाटक	रुपया 70,000/- प्रतिवर्ष एवं समय समय पर होने वाले संशोधनो अनुसार															
7	भूमि का प्रकार	राजकीय भूमि															
8	प्लॉट के सीमा स्तम्भों के अक्षांश व देशान्तर	<table border="1"><thead><tr><th>सीमा स्तम्भ</th><th>अक्षांश</th><th>देशान्तर</th></tr></thead><tbody><tr><td>A</td><td>26° 38' 19.61353"</td><td>77° 21' 20.25822"</td></tr><tr><td>B</td><td>26° 38' 21.64385"</td><td>77° 21' 20.29990"</td></tr><tr><td>C</td><td>26° 38' 21.54795"</td><td>77° 21' 26.08365"</td></tr><tr><td>D</td><td>26° 38' 19.51763"</td><td>77° 21' 26.04195"</td></tr></tbody></table>	सीमा स्तम्भ	अक्षांश	देशान्तर	A	26° 38' 19.61353"	77° 21' 20.25822"	B	26° 38' 21.64385"	77° 21' 20.29990"	C	26° 38' 21.54795"	77° 21' 26.08365"	D	26° 38' 19.51763"	77° 21' 26.04195"
सीमा स्तम्भ	अक्षांश	देशान्तर															
A	26° 38' 19.61353"	77° 21' 20.25822"															
B	26° 38' 21.64385"	77° 21' 20.29990"															
C	26° 38' 21.54795"	77° 21' 26.08365"															
D	26° 38' 19.51763"	77° 21' 26.04195"															

भवदीय  
  
(टी. पी. गुप्ता)  
खनि अभियन्ता, धौलपुर

राजस्थान सरकार  
कार्यालय खनि अभियन्ता, खान एवं भू-विज्ञान विभाग धौलपुर

क्र० सं०	विवरण	प्लॉट का विवरण															
1	प्लॉट क्रमांक	65															
2	खनिज	सेण्डस्टोन															
3	कार्यालय का नाम जहां प्लॉट आता है।	खनि अभियन्ता, धौलपुर															
4	प्लॉट का राजस्व ग्राम तहसील व जिला	ग्राम- तिलऊआ, तहसील- बसेडी (हाल तह० सरमथुरा), जिला- धौलपुर															
5	प्लॉट का क्षेत्रफल	1.00 हैक्टर															
6	स्थिर भाटक	रूपया 70,000/- प्रतिवर्ष एवं समय समय पर होने वाले संशोधनो अनुसार															
7	भूमि का प्रकार	राजकीय भूमि															
8	प्लॉट के सीमा स्तम्भो के अक्षांश व देशान्तर	<table border="1"><thead><tr><th>सीमा स्तम्भ</th><th>अक्षांश</th><th>देशान्तर</th></tr></thead><tbody><tr><td>A</td><td>26° 38' 17.22114"</td><td>77° 21' 21.47474"</td></tr><tr><td>B</td><td>26° 38' 17.14622"</td><td>77° 21' 25.99324"</td></tr><tr><td>C</td><td>26° 38' 14.54740"</td><td>77° 21' 25.93987"</td></tr><tr><td>D</td><td>26° 38' 14.62233"</td><td>77° 21' 21.42139"</td></tr></tbody></table>	सीमा स्तम्भ	अक्षांश	देशान्तर	A	26° 38' 17.22114"	77° 21' 21.47474"	B	26° 38' 17.14622"	77° 21' 25.99324"	C	26° 38' 14.54740"	77° 21' 25.93987"	D	26° 38' 14.62233"	77° 21' 21.42139"
सीमा स्तम्भ	अक्षांश	देशान्तर															
A	26° 38' 17.22114"	77° 21' 21.47474"															
B	26° 38' 17.14622"	77° 21' 25.99324"															
C	26° 38' 14.54740"	77° 21' 25.93987"															
D	26° 38' 14.62233"	77° 21' 21.42139"															

भवदीय  
  
(टी. पी. गुप्ता)  
खनि अभियन्ता, धौलपुर

राजस्थान सरकार  
कार्यालय खनि अभियन्ता, खान एवं भू-विज्ञान विभाग धौलपुर

क्र० सं०	विवरण	प्लॉट का विवरण															
1	प्लॉट क्रमांक	66															
2	खनिज	सैंडस्टोन															
3	कार्यालय का नाम जहां प्लॉट आता है।	खनि अभियन्ता, धौलपुर															
4	प्लॉट का राजस्व ग्राम तहसील व जिला	ग्राम- तिलऊआ, तहसील- बसेडी (हाल तह० सरमथुरा), जिला- धौलपुर															
5	प्लॉट का क्षेत्रफल	1.00 हेक्टेयर															
6	स्थिर भाटक	रूपया 70,000/- प्रतिवर्ष एवं समय समय पर होने वाले संशोधनो अनुसार															
7	भूमि का प्रकार	राजकीय भूमि															
8	प्लॉट के सीमा स्तम्भों के अक्षांश व देशान्तर	<table border="1"> <thead> <tr> <th>सीमा स्तम्भ</th> <th>अक्षांश</th> <th>देशान्तर</th> </tr> </thead> <tbody> <tr> <td>A</td> <td>26° 38' 18.38065"</td> <td>77° 21' 26.01860"</td> </tr> <tr> <td>B</td> <td>26° 38' 23.57828"</td> <td>77° 21' 26.12535"</td> </tr> <tr> <td>C</td> <td>26° 38' 23.54080"</td> <td>77° 21' 28.38464"</td> </tr> <tr> <td>D</td> <td>26° 38' 18.34317"</td> <td>77° 21' 28.27786"</td> </tr> </tbody> </table>	सीमा स्तम्भ	अक्षांश	देशान्तर	A	26° 38' 18.38065"	77° 21' 26.01860"	B	26° 38' 23.57828"	77° 21' 26.12535"	C	26° 38' 23.54080"	77° 21' 28.38464"	D	26° 38' 18.34317"	77° 21' 28.27786"
सीमा स्तम्भ	अक्षांश	देशान्तर															
A	26° 38' 18.38065"	77° 21' 26.01860"															
B	26° 38' 23.57828"	77° 21' 26.12535"															
C	26° 38' 23.54080"	77° 21' 28.38464"															
D	26° 38' 18.34317"	77° 21' 28.27786"															

भवदीय



(टी. पी. गुप्ता)

खनि अभियन्ता, धौलपुर

राजस्थान सरकार  
कार्यालय खनि अभियन्ता, खान एवं भू-विज्ञान विभाग धौलपुर

क्र० सं०	विवरण	प्लॉट का विवरण															
1	प्लॉट क्रमांक	67															
2	खनिज	सैण्डस्टोन															
3	कार्यालय का नाम जहां प्लॉट आता है।	खनि अभियन्ता, धौलपुर															
4	प्लॉट का राजस्व ग्राम तहसील व जिला	ग्राम- तिलऊआ, तहसील- बसेडी (हाल तह० सरमथुरा), जिला- धौलपुर															
5	प्लॉट का क्षेत्रफल	1.00 हैक्टर															
6	स्थिर भाटक	रुपया 70,000/- प्रतिवर्ष एवं समय समय पर होने वाले संशोधनों अनुसार															
7	भूमि का प्रकार	राजकीय भूमि															
8	प्लॉट के सीमा स्तम्भों के अक्षांश व देशान्तर	<table border="1"><thead><tr><th>सीमा स्तम्भ</th><th>अक्षांश</th><th>देशान्तर</th></tr></thead><tbody><tr><td>A</td><td>26° 38' 18.34317"</td><td>77° 21' 28.27785"</td></tr><tr><td>B</td><td>26° 38' 23.54080"</td><td>77° 21' 28.38463"</td></tr><tr><td>C</td><td>26° 38' 23.50331"</td><td>77° 21' 30.64392"</td></tr><tr><td>D</td><td>26° 38' 18.30568"</td><td>77° 21' 30.53711"</td></tr></tbody></table>	सीमा स्तम्भ	अक्षांश	देशान्तर	A	26° 38' 18.34317"	77° 21' 28.27785"	B	26° 38' 23.54080"	77° 21' 28.38463"	C	26° 38' 23.50331"	77° 21' 30.64392"	D	26° 38' 18.30568"	77° 21' 30.53711"
सीमा स्तम्भ	अक्षांश	देशान्तर															
A	26° 38' 18.34317"	77° 21' 28.27785"															
B	26° 38' 23.54080"	77° 21' 28.38463"															
C	26° 38' 23.50331"	77° 21' 30.64392"															
D	26° 38' 18.30568"	77° 21' 30.53711"															

भवदीय



(टी. पी. गुप्ता)

खनि अभियन्ता, धौलपुर



एनेक्शर-60

राजस्थान सरकार  
कार्यालय खनि अभियन्ता, खान एवं भू-विज्ञान विभाग धौलपुर

क्र० सं०	विवरण	प्लॉट का विवरण		
1	प्लॉट क्रमांक	68		
2	खनिज	सैण्डस्टोन		
3	कार्यालय का नाम जहां प्लॉट आता है।	खनि अभियन्ता, धौलपुर		
4	प्लॉट का राजस्व ग्राम तहसील व जिला	ग्राम- तिलऊआ, तहसील- बसेडी (हाल तह० सरमथुरा), जिला- धौलपुर		
5	प्लॉट का क्षेत्रफल	1.00 हैक्टेयर		
6	स्थिर भाटक	रूपया 70,000/- प्रतिवर्ष एवं समय समय पर होने वाले संशोधनों अनुसार		
7	भूमि का प्रकार	राजकीय भूमि		
8	प्लॉट के सीमा स्तम्भों के अक्षांश व देशान्तर	सीमा स्तम्भ	अक्षांश	देशान्तर
		A	26° 38' 18.23068"	77° 21' 35.05562"
		B	26° 38' 21.47920"	77° 21' 35.12241"
		C	26° 38' 21.41916"	77° 21' 38.73725"
		D	26° 38' 18.17065"	77° 21' 38.67044"

भवदीय




(टी. पी. गुप्ता)

खनि अभियन्ता, धौलपुर


राजस्थान सरकार  
कार्यालय खनि अभियन्ता, खान एवं भू-विज्ञान विभाग धौलपुर

क्र० सं०	विवरण	प्लॉट का विवरण															
1	प्लॉट क्रमांक	69															
2	खनिज	सैंडस्टोन															
3	कार्यालय का नाम जहां प्लॉट आता है।	खनि अभियन्ता, धौलपुर															
4	प्लॉट का राजस्व ग्राम तहसील व जिला	ग्राम- तिलऊआ, तहसील- बसेडी (हाल तह० सरमथुरा), जिला- धौलपुर															
5	प्लॉट का क्षेत्रफल	1.00 हैक्टेयर															
6	स्थिर भाटक	रूपया 70,000/- प्रतिवर्ष एवं समय समय पर होने वाले संशोधनो अनुसार															
7	भूमि का प्रकार	राजकीय भूमि															
8	प्लॉट के सीमा स्तम्भों के अक्षांश व देशान्तर	<table border="1"><thead><tr><th>सीमा स्तम्भ</th><th>अक्षांश</th><th>देशान्तर</th></tr></thead><tbody><tr><td>A</td><td>26° 38' 09.58600"</td><td>77° 21' 33.79312"</td></tr><tr><td>B</td><td>26° 38' 09.53799"</td><td>77° 21' 36.68491"</td></tr><tr><td>C</td><td>26° 38' 05.47734"</td><td>77° 21' 36.60142"</td></tr><tr><td>D</td><td>26° 38' 05.52535"</td><td>77° 21' 33.70965"</td></tr></tbody></table>	सीमा स्तम्भ	अक्षांश	देशान्तर	A	26° 38' 09.58600"	77° 21' 33.79312"	B	26° 38' 09.53799"	77° 21' 36.68491"	C	26° 38' 05.47734"	77° 21' 36.60142"	D	26° 38' 05.52535"	77° 21' 33.70965"
सीमा स्तम्भ	अक्षांश	देशान्तर															
A	26° 38' 09.58600"	77° 21' 33.79312"															
B	26° 38' 09.53799"	77° 21' 36.68491"															
C	26° 38' 05.47734"	77° 21' 36.60142"															
D	26° 38' 05.52535"	77° 21' 33.70965"															

भवदीय  
  
(टी. पी. गुप्ता)  
खनि अभियन्ता, धौलपुर


राजस्थान सरकार  
कार्यालय खनि अभियन्ता, खान एवं भू-विज्ञान विभाग धौलपुर

क्र० सं०	विवरण	प्लॉट का विवरण															
1	प्लॉट क्रमांक	70															
2	खनिज	सैंडस्टोन															
3	कार्यालय का नाम जहाँ प्लॉट आता है।	खनि अभियन्ता, धौलपुर															
4	प्लॉट का राजस्व ग्राम तहसील व जिला	ग्राम- ताजपुर, तहसील- बसेडी, जिला- धौलपुर															
5	प्लॉट का क्षेत्रफल	1.00 हेक्टेयर															
6	स्थिर भाटक	रूपया 70,000/- प्रतिवर्ष एवं समय समय पर होने वाले संशोधनो अनुसार															
7	भूमि का प्रकार	राजकीय भूमि															
8	प्लॉट के सीमा स्तम्भों के अक्षांश व देशान्तर	<table border="1"><thead><tr><th>सीमा स्तम्भ</th><th>अक्षांश</th><th>देशान्तर</th></tr></thead><tbody><tr><td>A</td><td>26° 40' 07.67414"</td><td>77° 26' 45.52059"</td></tr><tr><td>B</td><td>26° 40' 04.46596"</td><td>77° 26' 44.94874"</td></tr><tr><td>C</td><td>26° 40' 04.97971"</td><td>77° 26' 41.37786"</td></tr><tr><td>D</td><td>26° 40' 08.18790"</td><td>77° 26' 41.94969"</td></tr></tbody></table>	सीमा स्तम्भ	अक्षांश	देशान्तर	A	26° 40' 07.67414"	77° 26' 45.52059"	B	26° 40' 04.46596"	77° 26' 44.94874"	C	26° 40' 04.97971"	77° 26' 41.37786"	D	26° 40' 08.18790"	77° 26' 41.94969"
सीमा स्तम्भ	अक्षांश	देशान्तर															
A	26° 40' 07.67414"	77° 26' 45.52059"															
B	26° 40' 04.46596"	77° 26' 44.94874"															
C	26° 40' 04.97971"	77° 26' 41.37786"															
D	26° 40' 08.18790"	77° 26' 41.94969"															

भवदीय  
  
(टी. पी. गुप्ता)  
खनि अभियन्ता, धौलपुर

राजस्थान सरकार  
कार्यालय खनि अभियन्ता, खान एवं भू-विज्ञान विभाग धौलपुर


क्र० सं०	विवरण	प्लॉट का विवरण															
1	प्लॉट क्रमांक	71															
2	खनिज	सैण्डस्टोन															
3	कार्यालय का नाम जहां प्लॉट आता है।	खनि अभियन्ता, धौलपुर															
4	प्लॉट का राजस्व ग्राम तहसील व जिला	ग्राम- ताजपुर, तहसील- बसेडी, जिला- धौलपुर															
5	प्लॉट का क्षेत्रफल	1.00 हेक्टेयर															
6	स्थिर भाटक	रूपया 70,000/- प्रतिवर्ष एवं समय समय पर होने वाले संशोधनों अनुसार															
7	भूमि का प्रकार	राजकीय भूमि															
8	प्लॉट के सीमा स्तम्भों के अक्षांश व देशान्तर	<table border="1"><thead><tr><th>सीमा स्तम्भ</th><th>अक्षांश</th><th>देशान्तर</th></tr></thead><tbody><tr><td>A</td><td>26° 40' 03.95217"</td><td>77° 26' 48.51960"</td></tr><tr><td>B</td><td>26° 40' 00.74399"</td><td>77° 26' 47.94773"</td></tr><tr><td>C</td><td>26° 40' 01.25777"</td><td>77° 26' 44.37689"</td></tr><tr><td>D</td><td>26° 40' 04.46595"</td><td>77° 26' 44.94874"</td></tr></tbody></table>	सीमा स्तम्भ	अक्षांश	देशान्तर	A	26° 40' 03.95217"	77° 26' 48.51960"	B	26° 40' 00.74399"	77° 26' 47.94773"	C	26° 40' 01.25777"	77° 26' 44.37689"	D	26° 40' 04.46595"	77° 26' 44.94874"
सीमा स्तम्भ	अक्षांश	देशान्तर															
A	26° 40' 03.95217"	77° 26' 48.51960"															
B	26° 40' 00.74399"	77° 26' 47.94773"															
C	26° 40' 01.25777"	77° 26' 44.37689"															
D	26° 40' 04.46595"	77° 26' 44.94874"															

भवदीय  
  
(टी. पी. गुप्ता)  
खनि अभियन्ता, धौलपुर

एनेक्स-64

राजस्थान सरकार  
कार्यालय खनि अभियन्ता, खान एवं भू-विज्ञान विभाग धौलपुर

क्र० सं०	विवरण	प्लॉट का विवरण															
1	प्लॉट क्रमांक	72															
2	खनिज	सेण्डस्टोन															
3	कार्यालय का नाम जहां प्लॉट आता है।	खनि अभियन्ता, धौलपुर															
4	प्लॉट का राजस्व ग्राम तहसील व जिला	ग्राम- ताजपुर, तहसील- बसेडी, जिला- धौलपुर															
5	प्लॉट का क्षेत्रफल	1.00 हेक्टेयर															
6	स्थिर भाटक	रुपया 70,000/- प्रतिवर्ष एवं समय समय पर होने वाले संशोधनो अनुसार															
7	भूमि का प्रकार	राजकीय भूमि															
8	प्लॉट के सीमा स्तम्भों के अक्षांश व देशान्तर	<table border="1"><thead><tr><th>सीमा स्तम्भ</th><th>अक्षांश</th><th>देशान्तर</th></tr></thead><tbody><tr><td>A</td><td>26° 40' 00.74399"</td><td>77° 26' 47.94773"</td></tr><tr><td>B</td><td>26° 39' 57.53581"</td><td>77° 26' 47.37587"</td></tr><tr><td>C</td><td>26° 39' 58.04958"</td><td>77° 26' 43.80506"</td></tr><tr><td>D</td><td>26° 40' 01.25776"</td><td>77° 26' 44.37689"</td></tr></tbody></table>	सीमा स्तम्भ	अक्षांश	देशान्तर	A	26° 40' 00.74399"	77° 26' 47.94773"	B	26° 39' 57.53581"	77° 26' 47.37587"	C	26° 39' 58.04958"	77° 26' 43.80506"	D	26° 40' 01.25776"	77° 26' 44.37689"
सीमा स्तम्भ	अक्षांश	देशान्तर															
A	26° 40' 00.74399"	77° 26' 47.94773"															
B	26° 39' 57.53581"	77° 26' 47.37587"															
C	26° 39' 58.04958"	77° 26' 43.80506"															
D	26° 40' 01.25776"	77° 26' 44.37689"															

भवदीय  
  
(टी. पी. गुप्ता)  
खनि अभियन्ता, धौलपुर

राजस्थान सरकार  
कार्यालय खनि अभियन्ता, खान एवं भू-विज्ञान विभाग धौलपुर

क्र० सं०	विवरण	प्लॉट का विवरण		
1	प्लॉट क्रमांक	73		
2	खनिज	सैण्डस्टोन		
3	कार्यालय का नाम जहां प्लॉट आता है।	खनि अभियन्ता, धौलपुर		
4	प्लॉट का राजस्व ग्राम तहसील व जिला	ग्राम- ताजपुर, तहसील- बसेडी, जिला- धौलपुर		
5	प्लॉट का क्षेत्रफल	1.00 हेक्टेयर		
6	स्थिर भाटक	रूपया 70,000/- प्रतिवर्ष एवं समय समय पर होने वाले संशोधनो अनुसार		
7	भूमि का प्रकार	राजकीय भूमि		
8	प्लॉट के सीमा स्तम्भो के अक्षांश व देशान्तर	सीमा स्तम्भ	अक्षांश	देशान्तर
		A	26° 39' 58.04958"	77° 26' 43.80506"
		B	26° 39' 54.84139"	77° 26' 43.23323"
		C	26° 39' 55.35513"	77° 26' 39.66244"
		D	26° 39' 58.56333"	77° 26' 40.23423"

भवदीय

*(Handwritten Signature)*


(टी. पी. गुप्ता)

खनि अभियन्ता, धौलपुर

एनएसए-66

राजस्थान सरकार  
कार्यालय खनि अभियन्ता, खान एवं भू-विज्ञान विभाग धौलपुर

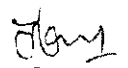
क्र० सं०	विवरण	प्लॉट का विवरण		
1	प्लॉट क्रमांक	74		
2	खनिज	सैण्डस्टोन		
3	कार्यालय का नाम जहां प्लॉट आता है।	खनि अभियन्ता, धौलपुर		
4	प्लॉट का राजस्व ग्राम तहसील व जिला	ग्राम- ताजपुर, तहसील- बसेडी, जिला- धौलपुर		
5	प्लॉट का क्षेत्रफल	1.00 हैक्टेयर		
6	स्थिर भाटक	रूपया 70,000/- प्रतिवर्ष एवं समय समय पर होने वाले संशोधनो अनुसार		
7	भूमि का प्रकार	राजकीय भूमि		
8	प्लॉट के सीमा स्तम्भों के अक्षांश व देशान्तर	सीमा स्तम्भ	अक्षांश	देशान्तर
		A	26° 39' 54.53313"	77° 26' 45.37571"
		B	26° 39' 52.52801"	77° 26' 45.01831"
		C	26° 39' 53.35000"	77° 26' 39.30507"
		D	26° 39' 55.35512"	77° 26' 39.66244"

भवदीय  
  
(टी. पी. गुप्ता)  
खनि अभियन्ता, धौलपुर

एनेक्शर-67

राजस्थान सरकार  
कार्यालय खनि अभियन्ता, खान एवं भू-विज्ञान विभाग धौलपुर


क्र० सं०	विवरण	प्लॉट का विवरण															
1	प्लॉट क्रमांक	75															
2	खनिज	सैण्डस्टोन															
3	कार्यालय का नाम जहां प्लॉट आता है।	खनि अभियन्ता, धौलपुर															
4	प्लॉट का राजस्व ग्राम तहसील व जिला	ग्राम- ताजपुर, तहसील- बसेडी, जिला- धौलपुर															
5	प्लॉट का क्षेत्रफल	1.00 हैक्टेयर															
6	स्थिर भाटक	रूपया 70,000/- प्रतिवर्ष एवं समय समय पर होने वाले संशोधनो अनुसार															
7	भूमि का प्रकार	राजकीय भूमि															
8	प्लॉट के सीमा स्तम्भों के अक्षांश व देशान्तर	<table border="1"><thead><tr><th>सीमा स्तम्भ</th><th>अक्षांश</th><th>देशान्तर</th></tr></thead><tbody><tr><td>A</td><td>26° 39' 50.52289"</td><td>77° 26' 44.66092"</td></tr><tr><td>B</td><td>26° 39' 48.51777"</td><td>77° 26' 44.30354"</td></tr><tr><td>C</td><td>26° 39' 49.33975"</td><td>77° 26' 38.59035"</td></tr><tr><td>D</td><td>26° 39' 51.34487"</td><td>77° 26' 38.94771"</td></tr></tbody></table>	सीमा स्तम्भ	अक्षांश	देशान्तर	A	26° 39' 50.52289"	77° 26' 44.66092"	B	26° 39' 48.51777"	77° 26' 44.30354"	C	26° 39' 49.33975"	77° 26' 38.59035"	D	26° 39' 51.34487"	77° 26' 38.94771"
सीमा स्तम्भ	अक्षांश	देशान्तर															
A	26° 39' 50.52289"	77° 26' 44.66092"															
B	26° 39' 48.51777"	77° 26' 44.30354"															
C	26° 39' 49.33975"	77° 26' 38.59035"															
D	26° 39' 51.34487"	77° 26' 38.94771"															

भवदीय  
  
(टी. पी. गुप्ता)  
खनि अभियन्ता, धौलपुर




राजस्थान सरकार  
कार्यालय खनि अभियन्ता, खान एवं भू-विज्ञान विभाग धौलपुर

क्र० सं०	विवरण	प्लॉट का विवरण															
1	प्लॉट क्रमांक	76															
2	खनिज	सैण्डस्टोन															
3	कार्यालय का नाम जहां प्लॉट आता है।	खनि अभियन्ता, धौलपुर															
4	प्लॉट का राजस्व ग्राम तहसील व जिला	ग्राम- ताजपुर, तहसील- बसेडी, जिला- धौलपुर															
5	प्लॉट का क्षेत्रफल	1.00 हैक्टेयर															
6	स्थिर भाटक	रूपया 70,000/- प्रतिवर्ष एवं समय समय पर होने वाले संशोधनों अनुसार															
7	भूमि का प्रकार	राजकीय भूमि															
8	प्लॉट के सीमा स्तम्भों के अक्षांश व देशान्तर	<table border="1"> <thead> <tr> <th>सीमा स्तम्भ</th> <th>अक्षांश</th> <th>देशान्तर</th> </tr> </thead> <tbody> <tr> <td>A</td> <td>26° 39' 52.66066"</td> <td>77° 26' 35.51987"</td> </tr> <tr> <td>B</td> <td>26° 39' 49.45246"</td> <td>77° 26' 34.94812"</td> </tr> <tr> <td>C</td> <td>26° 39' 49.96614"</td> <td>77° 26' 31.37736"</td> </tr> <tr> <td>D</td> <td>26° 39' 53.17434"</td> <td>77° 26' 31.94908"</td> </tr> </tbody> </table>	सीमा स्तम्भ	अक्षांश	देशान्तर	A	26° 39' 52.66066"	77° 26' 35.51987"	B	26° 39' 49.45246"	77° 26' 34.94812"	C	26° 39' 49.96614"	77° 26' 31.37736"	D	26° 39' 53.17434"	77° 26' 31.94908"
सीमा स्तम्भ	अक्षांश	देशान्तर															
A	26° 39' 52.66066"	77° 26' 35.51987"															
B	26° 39' 49.45246"	77° 26' 34.94812"															
C	26° 39' 49.96614"	77° 26' 31.37736"															
D	26° 39' 53.17434"	77° 26' 31.94908"															

भवदीय  
  
 (टी. पी. गुप्ता)  
 खनि अभियन्ता, धौलपुर

राजस्थान सरकार  
कार्यालय खनि अभियन्ता, खान एवं भू-विज्ञान विभाग धौलपुर


क्र० सं०	विवरण	प्लॉट का विवरण		
1	प्लॉट क्रमांक	77		
2	खनिज	सैण्डस्टोन		
3	कार्यालय का नाम जहां प्लॉट आता है।	खनि अभियन्ता, धौलपुर		
4	प्लॉट का राजस्व ग्राम तहसील व जिला	ग्राम- ताजपुर, तहसील- बसेडी, जिला- धौलपुर		
5	प्लॉट का क्षेत्रफल	1.00 हैक्टेयर		
6	स्थिर भाटक	रुपया 70,000/- प्रतिवर्ष एवं समय समय पर होने वाले संशोधनो अनुसार		
7	भूमि का प्रकार	राजकीय भूमि		
8	प्लॉट के सीमा स्तम्भों के अक्षांश व देशान्तर	सीमा स्तम्भ	अक्षांश	देशान्तर
		A	26° 39' 55.86886"	77° 26' 36.09163"
		B	26° 39' 52.66066"	77° 26' 35.51987"
		C	26° 39' 53.17435"	77° 26' 31.94908"
		D	26° 39' 56.38255"	77° 26' 32.52081"

भवदीय  
  
(टी. पी. गुप्ता)  
खनि अभियन्ता, धौलपुर

एनेक्शर- २०


राजस्थान सरकार  
कार्यालय खनि अभियन्ता, खान एवं भू-विज्ञान विभाग धौलपुर

क्र० सं०	विवरण	प्लॉट का विवरण															
1	प्लॉट क्रमांक	78															
2	खनिज	सैण्डस्टोन															
3	कार्यालय का नाम जहां प्लॉट आता है।	खनि अभियन्ता, धौलपुर															
4	प्लॉट का राजस्व ग्राम तहसील व जिला	ग्राम- ताजपुर, तहसील- बसेडी, जिला- धौलपुर															
5	प्लॉट का क्षेत्रफल	1.00 हैक्टेयर															
6	स्थिर भाटक	रुपया 70,000/- प्रतिवर्ष एवं समय समय पर होने वाले संशोधनो अनुसार															
7	भूमि का प्रकार	राजकीय भूमि															
8	प्लॉट के सीमा स्तम्भों के अक्षांश व देशान्तर	<table border="1"><thead><tr><th>सीमा स्तम्भ</th><th>अक्षांश</th><th>देशान्तर</th></tr></thead><tbody><tr><td>A</td><td>26° 39' 55.35514"</td><td>77° 26' 39.66244"</td></tr><tr><td>B</td><td>26° 39' 52.14694"</td><td>77° 26' 39.09065"</td></tr><tr><td>C</td><td>26° 39' 52.66065"</td><td>77° 26' 35.51987"</td></tr><tr><td>D</td><td>26° 39' 55.86885"</td><td>77° 26' 36.09163"</td></tr></tbody></table>	सीमा स्तम्भ	अक्षांश	देशान्तर	A	26° 39' 55.35514"	77° 26' 39.66244"	B	26° 39' 52.14694"	77° 26' 39.09065"	C	26° 39' 52.66065"	77° 26' 35.51987"	D	26° 39' 55.86885"	77° 26' 36.09163"
सीमा स्तम्भ	अक्षांश	देशान्तर															
A	26° 39' 55.35514"	77° 26' 39.66244"															
B	26° 39' 52.14694"	77° 26' 39.09065"															
C	26° 39' 52.66065"	77° 26' 35.51987"															
D	26° 39' 55.86885"	77° 26' 36.09163"															

भवदीय  
  
(टी. पी. गुप्ता)  
खनि अभियन्ता, धौलपुर


राजस्थान सरकार  
कार्यालय खनि अभियन्ता, खान एवं भू-विज्ञान विभाग धौलपुर

क्र० सं०	विवरण	प्लॉट का विवरण		
1	प्लॉट क्रमांक	79		
2	खनिज	सैण्डस्टोन		
3	कार्यालय का नाम जहां प्लॉट आता है।	खनि अभियन्ता, धौलपुर		
4	प्लॉट का राजस्व ग्राम तहसील व जिला	ग्राम- ताजपुर, तहसील- बसेडी, जिला- धौलपुर		
5	प्लॉट का क्षेत्रफल	1.00 हेक्टेयर		
6	स्थिर भाटक	रुपया 70,000/- प्रतिवर्ष एवं समय समय पर होने वाले संशोधनो अनुसार		
7	भूमि का प्रकार	राजकीय भूमि		
8	प्लॉट के सीमा स्तम्भो के अक्षांश व देशान्तर	सीमा स्तम्भ	अक्षांश	देशान्तर
		A	26 <sup>0</sup> 40' 05.49345"	77 <sup>0</sup> 26' 37.80697"
		B	26 <sup>0</sup> 40' 02.28526"	77 <sup>0</sup> 26' 37.23518"
		C	26 <sup>0</sup> 40' 02.79896"	77 <sup>0</sup> 26' 33.66431"
		D	26 <sup>0</sup> 40' 06.00716"	77 <sup>0</sup> 26' 34.23607"

भवदीय  
  
(टी. पी. गुप्ता)  
खनि अभियन्ता, धौलपुर

राजस्थान सरकार  
कार्यालय खनि अभियन्ता, खान एवं भू-विज्ञान विभाग धौलपुर

क्र० सं०	विवरण	प्लॉट का विवरण															
1	प्लॉट क्रमांक	80															
2	खनिज	सैण्डस्टोन															
3	कार्यालय का नाम जहां प्लॉट आता है।	खनि अभियन्ता, धौलपुर															
4	प्लॉट का राजस्व ग्राम तहसील व जिला	ग्राम- ताजपुर, तहसील- बसेडी, जिला- धौलपुर															
5	प्लॉट का क्षेत्रफल	1.00 हैक्टेयर															
6	स्थिर भाटक	रूपया 70,000/- प्रतिवर्ष एवं समय समय पर होने वाले संशोधनो अनुसार															
7	भूमि का प्रकार	राजकीय भूमि															
8	प्लॉट के सीमा स्तम्भो के अक्षांश व देशान्तर	<table border="1"><thead><tr><th>सीमा स्तम्भ</th><th>अक्षांश</th><th>देशान्तर</th></tr></thead><tbody><tr><td>A</td><td>26° 40' 08.70164"</td><td>77° 26' 38.37877"</td></tr><tr><td>B</td><td>26° 40' 05.49345"</td><td>77° 26' 37.80697"</td></tr><tr><td>C</td><td>26° 40' 06.00716"</td><td>77° 26' 34.23607"</td></tr><tr><td>D</td><td>26° 40' 09.21536"</td><td>77° 26' 34.80785"</td></tr></tbody></table>	सीमा स्तम्भ	अक्षांश	देशान्तर	A	26° 40' 08.70164"	77° 26' 38.37877"	B	26° 40' 05.49345"	77° 26' 37.80697"	C	26° 40' 06.00716"	77° 26' 34.23607"	D	26° 40' 09.21536"	77° 26' 34.80785"
सीमा स्तम्भ	अक्षांश	देशान्तर															
A	26° 40' 08.70164"	77° 26' 38.37877"															
B	26° 40' 05.49345"	77° 26' 37.80697"															
C	26° 40' 06.00716"	77° 26' 34.23607"															
D	26° 40' 09.21536"	77° 26' 34.80785"															


भवदीय  
  
(टी. पी. गुप्ता)  
खनि अभियन्ता, धौलपुर

एनेक्शर-73

राजस्थान सरकार  
कार्यालय खनि अभियन्ता, खान एवं भू-विज्ञान विभाग धौलपुर

क्र० सं०	विवरण	प्लॉट का विवरण		
1	प्लॉट क्रमांक	81		
2	खनिज	सैण्डस्टोन		
3	कार्यालय का नाम जहां प्लॉट आता है।	खनि अभियन्ता, धौलपुर		
4	प्लॉट का राजस्व ग्राम तहसील व जिला	ग्राम- ताजपुर, तहसील- बसेडी, जिला- धौलपुर		
5	प्लॉट का क्षेत्रफल	1.00 हैक्टेयर		
6	स्थिर भाटक	रूपया 70,000/- प्रतिवर्ष एवं समय समय पर होने वाले संशोधनो अनुसार		
7	भूमि का प्रकार	राजकीय भूमि		
8	प्लॉट के सीमा स्तम्भो के अक्षांश व देशान्तर	सीमा स्तम्भ	अक्षांश	देशान्तर
		A	26° 40' 06.00716"	77° 26' 34.23607"
		B	26° 40' 02.79896"	77° 26' 33.66430"
		C	26° 40' 03.31264"	77° 26' 30.09343"
		D	26° 40' 06.52084"	77° 26' 30.66516"

भवदीय




(टी. पी. गुप्ता)

खनि अभियन्ता, धौलपुर

एनेक्सा-74

राजस्थान सरकार  
कार्यालय खनि अभियन्ता, खान एवं भू-विज्ञान विभाग धौलपुर


क्र० सं०	विवरण	प्लॉट का विवरण															
1	प्लॉट क्रमांक	82															
2	खनिज	सैण्डस्टोन															
3	कार्यालय का नाम जहां प्लॉट आता है।	खनि अभियन्ता, धौलपुर															
4	प्लॉट का राजस्व ग्राम तहसील व जिला	ग्राम- ताजपुर, तहसील- बसेडी, जिला- धौलपुर															
5	प्लॉट का क्षेत्रफल	1.00 हैक्टर															
6	स्थिर भाटक	रुपया 70,000/- प्रतिवर्ष एवं समय समय पर होने वाले संशोधनो अनुसार															
7	भूमि का प्रकार	राजकीय भूमि															
8	प्लॉट के सीमा स्तम्भों के अक्षांश व देशान्तर	<table border="1"><thead><tr><th>सीमा स्तम्भ</th><th>अक्षांश</th><th>देशान्तर</th></tr></thead><tbody><tr><td>A</td><td>26° 40' 02.79896"</td><td>77° 26' 33.66430"</td></tr><tr><td>B</td><td>26° 39' 59.59076"</td><td>77° 26' 33.09255"</td></tr><tr><td>C</td><td>26° 40' 00.10443"</td><td>77° 26' 29.52170"</td></tr><tr><td>D</td><td>26° 40' 03.31264"</td><td>77° 26' 30.09343"</td></tr></tbody></table>	सीमा स्तम्भ	अक्षांश	देशान्तर	A	26° 40' 02.79896"	77° 26' 33.66430"	B	26° 39' 59.59076"	77° 26' 33.09255"	C	26° 40' 00.10443"	77° 26' 29.52170"	D	26° 40' 03.31264"	77° 26' 30.09343"
सीमा स्तम्भ	अक्षांश	देशान्तर															
A	26° 40' 02.79896"	77° 26' 33.66430"															
B	26° 39' 59.59076"	77° 26' 33.09255"															
C	26° 40' 00.10443"	77° 26' 29.52170"															
D	26° 40' 03.31264"	77° 26' 30.09343"															

भवदीय  
  
(टी. पी. गुप्ता)  
खनि अभियन्ता, धौलपुर

एनेक्शर-75

राजस्थान सरकार  
कार्यालय खनि अभियन्ता, खान एवं भू-विज्ञान विभाग धौलपुर

क्र० सं०	विवरण	प्लॉट का विवरण															
1	प्लॉट क्रमांक	83															
2	खनिज	सैंडस्टोन															
3	कार्यालय का नाम जहां प्लॉट आता है।	खनि अभियन्ता, धौलपुर															
4	प्लॉट का राजस्व ग्राम तहसील व जिला	ग्राम- ताजपुर, तहसील- बसेडी, जिला- धौलपुर															
5	प्लॉट का क्षेत्रफल	1.00 हेक्टेयर															
6	स्थिर भाटक	रुपया 70,000/- प्रतिवर्ष एवं समय समय पर होने वाले संशोधनो अनुसार															
7	भूमि का प्रकार	राजकीय भूमि															
8	प्लॉट के सीमा स्तम्भों के अक्षांश व देशान्तर	<table border="1"><thead><tr><th>सीमा स्तम्भ</th><th>अक्षांश</th><th>देशान्तर</th></tr></thead><tbody><tr><td>A</td><td>26° 40' 03.31264"</td><td>77° 26' 30.09342"</td></tr><tr><td>B</td><td>26° 40' 00.10444"</td><td>77° 26' 29.52169"</td></tr><tr><td>C</td><td>26° 40' 00.61809"</td><td>77° 26' 25.95083"</td></tr><tr><td>D</td><td>26° 40' 03.82629"</td><td>77° 26' 26.52253"</td></tr></tbody></table>	सीमा स्तम्भ	अक्षांश	देशान्तर	A	26° 40' 03.31264"	77° 26' 30.09342"	B	26° 40' 00.10444"	77° 26' 29.52169"	C	26° 40' 00.61809"	77° 26' 25.95083"	D	26° 40' 03.82629"	77° 26' 26.52253"
सीमा स्तम्भ	अक्षांश	देशान्तर															
A	26° 40' 03.31264"	77° 26' 30.09342"															
B	26° 40' 00.10444"	77° 26' 29.52169"															
C	26° 40' 00.61809"	77° 26' 25.95083"															
D	26° 40' 03.82629"	77° 26' 26.52253"															


भवदीय  
  
(टी. पी. गुप्ता)  
खनि अभियन्ता, धौलपुर



एनेक्शर- 76


राजस्थान सरकार  
कार्यालय खनि अभियन्ता, खान एवं भू-विज्ञान विभाग धौलपुर

क्र० सं०	विवरण	प्लॉट का विवरण															
1	प्लॉट क्रमांक	84															
2	खनिज	सैण्डस्टोन															
3	कार्यालय का नाम जहां प्लॉट आता है।	खनि अभियन्ता, धौलपुर															
4	प्लॉट का राजस्व ग्राम तहसील व जिला	ग्राम- ताजपुर, तहसील- बसेडी, जिला- धौलपुर															
5	प्लॉट का क्षेत्रफल	1.00 हेक्टेयर															
6	स्थिर भाटक	रूपया 70,000/- प्रतिवर्ष एवं समय समय पर होने वाले संशोधनो अनुसार															
7	भूमि का प्रकार	राजकीय भूमि															
8	प्लॉट के सीमा स्तम्भो के अक्षांश व देशान्तर	<table border="1"><thead><tr><th>सीमा स्तम्भ</th><th>अक्षांश</th><th>देशान्तर</th></tr></thead><tbody><tr><td>A</td><td>26° 39' 56.38256"</td><td>77° 26' 32.52081"</td></tr><tr><td>B</td><td>26° 39' 54.37743"</td><td>77° 26' 32.16347"</td></tr><tr><td>C</td><td>26° 39' 55.19928"</td><td>77° 26' 26.45018"</td></tr><tr><td>D</td><td>26° 39' 57.20441"</td><td>77° 26' 26.80748"</td></tr></tbody></table>	सीमा स्तम्भ	अक्षांश	देशान्तर	A	26° 39' 56.38256"	77° 26' 32.52081"	B	26° 39' 54.37743"	77° 26' 32.16347"	C	26° 39' 55.19928"	77° 26' 26.45018"	D	26° 39' 57.20441"	77° 26' 26.80748"
सीमा स्तम्भ	अक्षांश	देशान्तर															
A	26° 39' 56.38256"	77° 26' 32.52081"															
B	26° 39' 54.37743"	77° 26' 32.16347"															
C	26° 39' 55.19928"	77° 26' 26.45018"															
D	26° 39' 57.20441"	77° 26' 26.80748"															

भवदीय  
  
(टी. पी. गुप्ता)  
खनि अभियन्ता, धौलपुर

राजस्थान सरकार  
कार्यालय खनि अभियन्ता, खान एवं भू-विज्ञान विभाग धौलपुर


क्र० सं०	विवरण	प्लॉट का विवरण															
1	प्लॉट क्रमांक	85															
2	खनिज	सैण्डस्टोन															
3	कार्यालय का नाम जहां प्लॉट आता है।	खनि अभियन्ता, धौलपुर															
4	प्लॉट का राजस्व ग्राम तहसील व जिला	ग्राम- ताजपुर, तहसील- बसेडी, जिला- धौलपुर															
5	प्लॉट का क्षेत्रफल	1.00 हैक्टर															
6	स्थिर भाटक	रुपया 70,000/- प्रतिवर्ष एवं समय समय पर होने वाले संशोधनो अनुसार															
7	भूमि का प्रकार	राजकीय भूमि															
8	प्लॉट के सीमा स्तम्भो के अक्षांश व देशान्तर	<table border="1"><thead><tr><th>सीमा स्तम्भ</th><th>अक्षांश</th><th>देशान्तर</th></tr></thead><tbody><tr><td>A</td><td>26° 39' 54.37743"</td><td>77° 26' 32.16347"</td></tr><tr><td>B</td><td>26° 39' 52.37231"</td><td>77° 26' 21.80614"</td></tr><tr><td>C</td><td>26° 39' 53.19415"</td><td>77° 26' 26.09287"</td></tr><tr><td>D</td><td>26° 39' 55.19928"</td><td>77° 26' 26.45018"</td></tr></tbody></table>	सीमा स्तम्भ	अक्षांश	देशान्तर	A	26° 39' 54.37743"	77° 26' 32.16347"	B	26° 39' 52.37231"	77° 26' 21.80614"	C	26° 39' 53.19415"	77° 26' 26.09287"	D	26° 39' 55.19928"	77° 26' 26.45018"
सीमा स्तम्भ	अक्षांश	देशान्तर															
A	26° 39' 54.37743"	77° 26' 32.16347"															
B	26° 39' 52.37231"	77° 26' 21.80614"															
C	26° 39' 53.19415"	77° 26' 26.09287"															
D	26° 39' 55.19928"	77° 26' 26.45018"															

भवदीय  
  
(टी. पी. गुप्ता)  
खनि अभियन्ता, धौलपुर

राजस्थान सरकार  
कार्यालय खनि अभियन्ता, खान एवं भू-विज्ञान विभाग धौलपुर

क्र० सं०	विवरण	प्लॉट का विवरण		
1	प्लॉट क्रमांक	86		
2	खनिज	सैण्डस्टोन		
3	कार्यालय का नाम जहां प्लॉट आता है।	खनि अभियन्ता, धौलपुर		
4	प्लॉट का राजस्व ग्राम तहसील व जिला	ग्राम- ताजपुर, तहसील- बसेडी, जिला- धौलपुर		
5	प्लॉट का क्षेत्रफल	1.00 हैक्टेयर		
6	स्थिर भाटक	रूपया 70,000/- प्रतिवर्ष एवं समय समय पर होने वाले संशोधनो अनुसार		
7	भूमि का प्रकार	राजकीय भूमि		
8	प्लॉट के सीमा स्तम्भों के अक्षांश व देशान्तर	सीमा स्तम्भ	अक्षांश	देशान्तर
		A	26° 39' 50.36718"	77° 26' 31.44882"
		B	26° 39' 48.36205"	77° 26' 31.09150"
		C	26° 39' 49.18388"	77° 26' 25.37828"
		D	26° 39' 51.18901"	77° 26' 25.73558"


भवदीय

  
(टी. पी. गुप्ता)

खनि अभियन्ता, धौलपुर

राजस्थान सरकार  
कार्यालय खनि अभियन्ता, खान एवं भू-विज्ञान विभाग धौलपुर


क्र० सं०	विवरण	प्लॉट का विवरण															
1	प्लॉट क्रमांक	87															
2	खनिज	सैण्डस्टोन															
3	कार्यालय का नाम जहां प्लॉट आता है।	खनि अभियन्ता, धौलपुर															
4	प्लॉट का राजस्व ग्राम तहसील व जिला	ग्राम- ताजपुर, तहसील- बसेडी, जिला- धौलपुर															
5	प्लॉट का क्षेत्रफल	1.00 हैक्टेयर															
6	स्थिर भाटक	रूपया 70,000/- प्रतिवर्ष एवं समय समय पर होने वाले संशोधनो अनुसार															
7	भूमि का प्रकार	राजकीय भूमि															
8	प्लॉट के सीमा स्तम्भो के अक्षांश व देशान्तर	<table border="1"><thead><tr><th>सीमा स्तम्भ</th><th>अक्षांश</th><th>देशान्तर</th></tr></thead><tbody><tr><td>A</td><td>26° 39' 54.63504"</td><td>77° 26' 21.22234"</td></tr><tr><td>B</td><td>26° 39' 52.62990"</td><td>77° 26' 20.86506"</td></tr><tr><td>C</td><td>26° 39' 53.45162"</td><td>77° 26' 15.15176"</td></tr><tr><td>D</td><td>26° 39' 55.45676"</td><td>77° 26' 15.50901"</td></tr></tbody></table>	सीमा स्तम्भ	अक्षांश	देशान्तर	A	26° 39' 54.63504"	77° 26' 21.22234"	B	26° 39' 52.62990"	77° 26' 20.86506"	C	26° 39' 53.45162"	77° 26' 15.15176"	D	26° 39' 55.45676"	77° 26' 15.50901"
सीमा स्तम्भ	अक्षांश	देशान्तर															
A	26° 39' 54.63504"	77° 26' 21.22234"															
B	26° 39' 52.62990"	77° 26' 20.86506"															
C	26° 39' 53.45162"	77° 26' 15.15176"															
D	26° 39' 55.45676"	77° 26' 15.50901"															

भवदीय  
  
(टी. पी. गुप्ता)  
खनि अभियन्ता, धौलपुर

एनएनए-80


राजस्थान सरकार  
कार्यालय खनि अभियन्ता, खान एवं भू-विज्ञान विभाग धौलपुर

क्र० सं०	विवरण	प्लॉट का विवरण		
1	प्लॉट क्रमांक	88		
2	खनिज	सैण्डस्टोन		
3	कार्यालय का नाम जहां प्लॉट आता है।	खनि अभियन्ता, धौलपुर		
4	प्लॉट का राजस्व ग्राम तहसील व जिला	ग्राम- ताजपुर, तहसील- बसेडी, जिला- धौलपुर		
5	प्लॉट का क्षेत्रफल	1.00 हैक्टेयर		
6	स्थिर भाटक	रूपया 70,000/- प्रतिवर्ष एवं समय समय पर होने वाले संशोधनो अनुसार		
7	भूमि का प्रकार	राजकीय भूमि		
8	प्लॉट के सीमा स्तम्भों के अक्षांश व देशान्तर	सीमा स्तम्भ	अक्षांश	देशान्तर
		A	26° 39' 53.45162"	77° 26' 15.15176"
		B	26° 39' 51.44648"	77° 26' 14.79452"
		C	26° 39' 52.26813"	77° 26' 09.08123"
		D	26° 39' 54.27327"	77° 26' 09.43845"

भवदीय  
  
(टी. पी. गुप्ता)  
खनि अभियन्ता, धौलपुर

राजस्थान सरकार  
कार्यालय खनि अभियन्ता, खान एवं भू-विज्ञान विभाग धौलपुर


क्र० सं०	विवरण	प्लॉट का विवरण		
1	प्लॉट क्रमांक	89		
2	खनिज	सैण्डस्टोन		
3	कार्यालय का नाम जहां प्लॉट आता है।	खनि अभियन्ता, धौलपुर		
4	प्लॉट का राजस्व ग्राम तहसील व जिला	ग्राम- ताजपुर, तहसील- बसेडी, जिला- धौलपुर		
5	प्लॉट का क्षेत्रफल	1.00 हैक्टेयर		
6	स्थिर भाटक	रूपया 70,000/- प्रतिवर्ष एवं समय समय पर होने वाले संशोधनो अनुसार		
7	भूमि का प्रकार	राजकीय भूमि		
8	प्लॉट के सीमा स्तम्भों के अक्षांश व देशान्तर	सीमा स्तम्भ	अक्षांश	देशान्तर
		A	26° 39' 57.46190"	77° 26' 15.86627"
		B	26° 39' 55.45676"	77° 26' 15.50901"
		C	26° 39' 56.27842"	77° 26' 09.79567"
		D	26° 39' 58.28357"	77° 26' 10.15290"

भवदीय  
  
(टी. पी. गुप्ता)  
खनि अभियन्ता, धौलपुर

राजस्थान सरकार  
कार्यालय खनि अभियन्ता, खान एवं भू-विज्ञान विभाग धौलपुर

क्र० सं०	विवरण	प्लॉट का विवरण															
1	प्लॉट क्रमांक	90															
2	खनिज	सैण्डस्टोन															
3	कार्यालय का नाम जहां प्लॉट आता है।	खनि अभियन्ता, धौलपुर															
4	प्लॉट का राजस्व ग्राम तहसील व जिला	ग्राम- ताजपुर, तहसील- बसेडी, जिला- धौलपुर															
5	प्लॉट का क्षेत्रफल	1.00 हेक्टेयर															
6	स्थिर भाटक	रुपया 70,000/- प्रतिवर्ष एवं समय समय पर होने वाले संशोधनों अनुसार															
7	भूमि का प्रकार	राजकीय भूमि															
8	प्लॉट के सीमा स्तम्भों के अक्षांश व देशान्तर	<table border="1"><thead><tr><th>सीमा स्तम्भ</th><th>अक्षांश</th><th>देशान्तर</th></tr></thead><tbody><tr><td>A</td><td>26° 39' 57.92410"</td><td>77° 26' 12.65250"</td></tr><tr><td>B</td><td>26° 39' 58.33492"</td><td>77° 26' 09.79581"</td></tr><tr><td>C</td><td>26° 40' 02.34520"</td><td>77° 26' 10.51027"</td></tr><tr><td>D</td><td>26° 40' 01.93437"</td><td>77° 26' 13.36699"</td></tr></tbody></table>	सीमा स्तम्भ	अक्षांश	देशान्तर	A	26° 39' 57.92410"	77° 26' 12.65250"	B	26° 39' 58.33492"	77° 26' 09.79581"	C	26° 40' 02.34520"	77° 26' 10.51027"	D	26° 40' 01.93437"	77° 26' 13.36699"
सीमा स्तम्भ	अक्षांश	देशान्तर															
A	26° 39' 57.92410"	77° 26' 12.65250"															
B	26° 39' 58.33492"	77° 26' 09.79581"															
C	26° 40' 02.34520"	77° 26' 10.51027"															
D	26° 40' 01.93437"	77° 26' 13.36699"															


भवदीय

  
(टी. पी. गुप्ता)

खनि अभियन्ता, धौलपुर

राजस्थान सरकार  
कार्यालय खनि अभियन्ता, खान एवं भू-विज्ञान विभाग धौलपुर

क्र० सं०	विवरण	प्लॉट का विवरण															
1	प्लॉट क्रमांक	91															
2	खनिज	सैंडस्टोन															
3	कार्यालय का नाम जहां प्लॉट आता है।	खनि अभियन्ता, धौलपुर															
4	प्लॉट का राजस्व ग्राम तहसील व जिला	ग्राम- ताजपुर, तहसील- बसेडी, जिला- धौलपुर															
5	प्लॉट का क्षेत्रफल	1.00 हैक्टर															
6	स्थिर भाटक	रुपया 70,000/- प्रतिवर्ष एवं समय समय पर होने वाले संशोधनो अनुसार															
7	भूमि का प्रकार	राजकीय भूमि															
8	प्लॉट के सीमा स्तम्भों के अक्षांश व देशान्तर	<table border="1"><thead><tr><th>सीमा स्तम्भ</th><th>अक्षांश</th><th>देशान्तर</th></tr></thead><tbody><tr><td>A</td><td>26° 40' 16.78482"</td><td>77° 26' 23.35750"</td></tr><tr><td>B</td><td>26° 40' 15.64928"</td><td>77° 26' 20.75502"</td></tr><tr><td>C</td><td>26° 40' 19.30253"</td><td>77° 26' 18.78007"</td></tr><tr><td>D</td><td>26° 40' 20.43808"</td><td>77° 26' 21.38257"</td></tr></tbody></table>	सीमा स्तम्भ	अक्षांश	देशान्तर	A	26° 40' 16.78482"	77° 26' 23.35750"	B	26° 40' 15.64928"	77° 26' 20.75502"	C	26° 40' 19.30253"	77° 26' 18.78007"	D	26° 40' 20.43808"	77° 26' 21.38257"
सीमा स्तम्भ	अक्षांश	देशान्तर															
A	26° 40' 16.78482"	77° 26' 23.35750"															
B	26° 40' 15.64928"	77° 26' 20.75502"															
C	26° 40' 19.30253"	77° 26' 18.78007"															
D	26° 40' 20.43808"	77° 26' 21.38257"															

भवदीय  
  
(टी. पी. गुप्ता)  
खनि अभियन्ता, धौलपुर



राजस्थान सरकार  
कार्यालय खनि अभियन्ता, खान एवं भू-विज्ञान विभाग धौलपुर

क्र० सं०	विवरण	प्लॉट का विवरण		
1	प्लॉट क्रमांक	92		
2	खनिज	सैण्डस्टोन		
3	कार्यालय का नाम जहां प्लॉट आता है।	खनि अभियन्ता, धौलपुर		
4	प्लॉट का राजस्व ग्राम तहसील व जिला	ग्राम- ताजपुर, तहसील- बसेडी, जिला- धौलपुर		
5	प्लॉट का क्षेत्रफल	1.00 हैक्टैयर		
6	स्थिर भाटक	रूपया 70,000/- प्रतिवर्ष एवं समय समय पर होने वाले संशोधनो अनुसार		
7	भूमि का प्रकार	राजकीय भूमि		
8	प्लॉट के सीमा स्तम्भों के अक्षांश व देशान्तर	सीमा स्तम्भ	अक्षांश	देशान्तर
		A	26° 40' 15.64928"	77° 26' 20.75502"
		B	26° 40' 14.51372"	77° 26' 18.15255"
		C	26° 40' 18.16697"	77° 26' 16.17758"
		D	26° 40' 19.30253"	77° 26' 18.78007"

भवदीय




(टी. पी. गुप्ता)

खनि अभियन्ता, धौलपुर


राजस्थान सरकार  
कार्यालय खनि अभियन्ता, खान एवं भू-विज्ञान विभाग धौलपुर

क्र० सं०	विवरण	प्लॉट का विवरण		
1	प्लॉट क्रमांक	93		
2	खनिज	सैण्डस्टोन		
3	कार्यालय का नाम जहां प्लॉट आता है।	खनि अभियन्ता, धौलपुर		
4	प्लॉट का राजस्व ग्राम तहसील व जिला	ग्राम- ताजपुर, तहसील- बसेडी, जिला- धौलपुर		
5	प्लॉट का क्षेत्रफल	1.00 हैक्टेयर		
6	स्थिर भाटक	रूपया 70,000/- प्रतिवर्ष एवं समय समय पर होने वाले संशोधनो अनुसार		
7	भूमि का प्रकार	राजकीय भूमि		
8	प्लॉट के सीमा स्तम्भो के अक्षांश व देशान्तर	सीमा स्तम्भ	अक्षांश	देशान्तर
		A	26° 40' 17.03139"	77° 26' 13.57511"
		B	26° 40' 15.89580"	77° 26' 10.97265"
		C	26° 40' 19.54901"	77° 26' 08.99762"
		D	26° 40' 20.68461"	77° 26' 11.60009"

भवदीय  
  
(टी. पी. गुप्ता)  
खनि अभियन्ता, धौलपुर

राजस्थान सरकार  
कार्यालय खनि अभियन्ता, खान एवं भू-विज्ञान विभाग धौलपुर

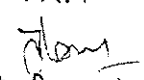
क्र० सं०	विवरण	प्लॉट का विवरण		
1	प्लॉट क्रमांक	94		
2	खनिज	सैण्डस्टोन		
3	कार्यालय का नाम जहां प्लॉट आता है।	खनि अभियन्ता, धौलपुर		
4	प्लॉट का राजस्व ग्राम तहसील व जिला	ग्राम- ताजपुर, तहसील- बसेडी, जिला- धौलपुर		
5	प्लॉट का क्षेत्रफल	1.00 हैक्टर		
6	स्थिर भाटक	रुपया 70,000/- प्रतिवर्ष एवं समय समय पर होने वाले संशोधनो अनुसार		
7	भूमि का प्रकार	राजकीय भूमि		
8	प्लॉट के सीमा स्तम्भो के अक्षांश व देशान्तर	सीमा स्तम्भ	अक्षांश	देशान्तर
		A	26° 40' 19.30253"	77° 26' 18.78007"
		B	26° 40' 18.16697"	77° 26' 16.17758"
		C	26° 40' 21.82020"	77° 26' 14.20259"
		D	26° 40' 22.95577"	77° 26' 16.80509"

भवदीय  
  
(टी. पी. गुप्ता)  
खनि अभियन्ता, धौलपुर

एनेक्शर-87


राजस्थान सरकार  
कार्यालय खनि अभियन्ता, खान एवं भू-विज्ञान विभाग धौलपुर

क्र० सं०	विवरण	प्लॉट का विवरण															
1	प्लॉट क्रमांक	95															
2	खनिज	सैण्डस्टोन															
3	कार्यालय का नाम जहां प्लॉट आता है।	खनि अभियन्ता, धौलपुर															
4	प्लॉट का राजस्व ग्राम तहसील व जिला	ग्राम- ताजपुर, तहसील- बसेडी, जिला- धौलपुर															
5	प्लॉट का क्षेत्रफल	1.00 हेक्टेयर															
6	स्थिर भाटक	रूपया 70,000/- प्रतिवर्ष एवं समय समय पर होने वाले संशोधनो अनुसार															
7	भूमि का प्रकार	राजकीय भूमि															
8	प्लॉट के सीमा स्तम्भो के अक्षांश व देशान्तर	<table border="1"><thead><tr><th>सीमा स्तम्भ</th><th>अक्षांश</th><th>देशान्तर</th></tr></thead><tbody><tr><td>A</td><td>26° 40' 18.28747"</td><td>77° 26' 32.59632"</td></tr><tr><td>B</td><td>26° 40' 16.51325"</td><td>77° 26' 28.52989"</td></tr><tr><td>C</td><td>26° 40' 18.85136"</td><td>77° 26' 27.26597"</td></tr><tr><td>D</td><td>26° 40' 20.62557"</td><td>77° 26' 31.33241"</td></tr></tbody></table>	सीमा स्तम्भ	अक्षांश	देशान्तर	A	26° 40' 18.28747"	77° 26' 32.59632"	B	26° 40' 16.51325"	77° 26' 28.52989"	C	26° 40' 18.85136"	77° 26' 27.26597"	D	26° 40' 20.62557"	77° 26' 31.33241"
सीमा स्तम्भ	अक्षांश	देशान्तर															
A	26° 40' 18.28747"	77° 26' 32.59632"															
B	26° 40' 16.51325"	77° 26' 28.52989"															
C	26° 40' 18.85136"	77° 26' 27.26597"															
D	26° 40' 20.62557"	77° 26' 31.33241"															

भवदीय  
  
(टी. पी. गुप्ता)  
खनि अभियन्ता, धौलपुर

राजस्थान सरकार  
कार्यालय खनि अभियन्ता, खान एवं भू-विज्ञान विभाग धौलपुर

क्र० सं०	विवरण	प्लॉट का विवरण															
1	प्लॉट क्रमांक	96															
2	खनिज	सैण्डस्टोन															
3	कार्यालय का नाम जहां प्लॉट आता है।	खनि अभियन्ता, धौलपुर															
4	प्लॉट का राजस्व ग्राम तहसील व जिला	ग्राम- ताजपुर, तहसील- बसेडी, जिला- धौलपुर															
5	प्लॉट का क्षेत्रफल	1.00 हैक्टैयर															
6	स्थिर भाटक	रूपया 70,000/- प्रतिवर्ष एवं समय समय पर होने वाले संशोधनो अनुसार															
7	भूमि का प्रकार	राजकीय भूमि															
8	प्लॉट के सीमा स्तम्भो के अक्षांश व देशान्तर	<table border="1"><thead><tr><th>सीमा स्तम्भ</th><th>अक्षांश</th><th>देशान्तर</th></tr></thead><tbody><tr><td>A</td><td>26° 40' 20.62558"</td><td>77° 26' 31.33242"</td></tr><tr><td>B</td><td>26° 40' 18.85136"</td><td>77° 26' 27.26597"</td></tr><tr><td>C</td><td>26° 40' 21.18946"</td><td>77° 26' 26.00204"</td></tr><tr><td>D</td><td>26° 40' 22.96368"</td><td>77° 26' 30.06850"</td></tr></tbody></table>	सीमा स्तम्भ	अक्षांश	देशान्तर	A	26° 40' 20.62558"	77° 26' 31.33242"	B	26° 40' 18.85136"	77° 26' 27.26597"	C	26° 40' 21.18946"	77° 26' 26.00204"	D	26° 40' 22.96368"	77° 26' 30.06850"
सीमा स्तम्भ	अक्षांश	देशान्तर															
A	26° 40' 20.62558"	77° 26' 31.33242"															
B	26° 40' 18.85136"	77° 26' 27.26597"															
C	26° 40' 21.18946"	77° 26' 26.00204"															
D	26° 40' 22.96368"	77° 26' 30.06850"															

भवदीय  
  
(टी. पी. गुप्ता)  
खनि अभियन्ता, धौलपुर

राजस्थान सरकार  
कार्यालय खनि अभियन्ता, खान एवं भू-विज्ञान विभाग धौलपुर

क्र० सं०	विवरण	प्लॉट का विवरण															
1	प्लॉट क्रमांक	97															
2	खनिज	सैण्डस्टोन															
3	कार्यालय का नाम जहां प्लॉट आता है।	खनि अभियन्ता, धौलपुर															
4	प्लॉट का राजस्व ग्राम तहसील व जिला	ग्राम- ताजपुर, तहसील- बसेडी, जिला- धौलपुर															
5	प्लॉट का क्षेत्रफल	1.00 हैक्टेयर															
6	स्थिर भाटक	रुपया 70,000/- प्रतिवर्ष एवं समय समय पर होने वाले संशोधनो अनुसार															
7	भूमि का प्रकार	राजकीय भूमि															
8	प्लॉट के सीमा स्तम्भों के अक्षांश व देशान्तर	<table border="1"><thead><tr><th>सीमा स्तम्भ</th><th>अक्षांश</th><th>देशान्तर</th></tr></thead><tbody><tr><td>A</td><td>26° 40' 22.96369"</td><td>77° 26' 30.06850"</td></tr><tr><td>B</td><td>26° 40' 21.18946"</td><td>77° 26' 26.60204"</td></tr><tr><td>C</td><td>26° 40' 23.52756"</td><td>77° 26' 24.73809"</td></tr><tr><td>D</td><td>26° 40' 25.30179"</td><td>77° 26' 28.80457"</td></tr></tbody></table>	सीमा स्तम्भ	अक्षांश	देशान्तर	A	26° 40' 22.96369"	77° 26' 30.06850"	B	26° 40' 21.18946"	77° 26' 26.60204"	C	26° 40' 23.52756"	77° 26' 24.73809"	D	26° 40' 25.30179"	77° 26' 28.80457"
सीमा स्तम्भ	अक्षांश	देशान्तर															
A	26° 40' 22.96369"	77° 26' 30.06850"															
B	26° 40' 21.18946"	77° 26' 26.60204"															
C	26° 40' 23.52756"	77° 26' 24.73809"															
D	26° 40' 25.30179"	77° 26' 28.80457"															

भवदीय



(टी. पी. गुप्ता)

खनि अभियन्ता, धौलपुर