

८७
१०२५१
५८ (१३)


एनेकशर-१०)

राजस्थान सरकार

कार्यालय खनि अभियन्ता, खान एवं भू विज्ञान विभाग, ब्यावर

क्रम संख्या	प्लॉट का विवरण			
	1	प्लॉट क्रमांक	84	
2	खनिज	क्वार्टज, फ़ैल्सपार		
3	कार्यालय का नाम जहां प्लॉट आता है।	खनि अभियन्ता, ब्यावर		
4	प्लॉट का राजस्व ग्राम तहसील व जिला	राजस्व ग्राम कानाखेड़ा तहसील मसूदा जिला अजमेर		
5	प्लॉट का क्षेत्रफल	4.1260 हेक्टर		
6	वार्षिक खनन पट्टे का वार्षिक स्थिरभाटक(डेडरेंट)	25,000/- रुपये प्रति हेक्टर प्रतिवर्ष एवं समय-समय पर होने वाले संशोधनानुसार		
7	भूमि का प्रकार	राजकीय भूमि		
8	प्रीमियम की आरक्षित दर	5,15,750/-		
9	प्लॉट के सीमा स्तम्भों के अक्षांतर एवं देशांतर	सीमा स्तम्भ	अक्षांतर	देशांतर
A		26°09'06.12813	74°24'50.88963"	
B		26°08'59.50497"	74°24'51.17902"	
C		26°08'59.48445"	74°24'46.13891"	
D		26°09'03.34004"	74°24'44.97351"	
E		26°09'08.27908"	74°24'42.15383"	

हस्ताक्षर


खनि अभियन्ता, ब्यावर
खान एवं भू विज्ञान विभाग
ब्यावर

एनेक्शर-102

राजस्थान सरकार
कार्यालय खनि अभियन्ता, खान एवं भू विज्ञान विभाग, ब्यावर

क्रम संख्या	प्लॉट का विवरण		
1	प्लॉट क्रमांक	85	
2	खनिज	क्वार्टज, फ़ैल्सपार	
3	कार्यालय का नाम जहां प्लॉट आता है।	खनि अभियन्ता, ब्यावर	
4	प्लॉट का राजस्व ग्राम तहसील व जिला	राजस्व ग्राम कानाखेड़ा तहसील मसूदा जिला अजमेर	
5	प्लॉट का क्षेत्रफल	4.5057 हेक्टर	
6	वार्षिक खनन पट्टे का वार्षिक स्थिरभाटक(डेडरेंट)	25,000/- रुपये प्रति हेक्टर प्रतिवर्ष एवं समय-समय पर होने वाले संशोधनानुसार	
7	भूमि का प्रकार	राजकीय भूमि	
8	प्रीमियम की आरक्षित दर	5,63,250/-	
9	प्लॉट के सीमा स्तम्भों के अक्षांतर एवं देशांतर	सीमा स्तम्भ	देशांतर
		A	26°08'58.44267" 74°25'08.76886"
		B	26°08'52.36107" 74°25'15.10897"
		C	26°08'50.10739" 74°25'14.76937"
		D	26°08'50.43175" 74°25'11.73052"
		E	26°08'47.20506" 74°25'11.30774"
		F	26°08'48.04095" 74°25'06.42681"

हस्ताक्षर

खनि अभियन्ता, ब्यावर
खान एवं भू विज्ञान विभाग
ब्यावर



राजस्थान सरकार


कार्यालय खनि अभियन्ता, खण्ड प्रथम, बून्दी (राज0)

खनिज भवन, सावित्री बाई फुले कन्या छात्रावास के पास, बीबनवां रोड, बून्दी,
दूरभाष नंबर 0747-2940235 / E-mail me.bundi1@rajasthan.gov.in



डेलिनिवेशन प्लॉट ग्राम धनेश्वर, तहसील-तालेड़ा, जिला- बून्दी

क्र. स.	मद	विवरण															
1	प्लॉट क्रमांक	53															
2	खनिज	सेण्डस्टोन एवं खण्डा(मेसेनरी स्टोन)															
3	कार्यालय का नाम जहां प्लॉट आता है	खनि अभियन्ता खण्ड प्रथम बून्दी															
4	प्लॉट का राजस्व ग्राम, तहसील एवं जिला	ग्राम-धनेश्वर, तहसील-तालेड़ा, जिला- बून्दी															
5	प्लॉट का क्षेत्रफल	01 हेक्टर (100मी X 100मी)															
6	वार्षिक स्थिरभाटक	70,000/- वार्षिक एवं एवं उसमें समय-समय पर होने वाले संशोधनानुसार।															
7	भूमि का प्रकार व खसरा स0	राजकीय भूमि व खसरा स0 774															
8	प्लॉट की सीमा स्तम्भों के अक्षान्तर व देशान्तर (सर्वे रिपोर्ट अनुसार)	<table border="1"> <thead> <tr> <th>सीमा स्तम्भ</th> <th>अक्षान्श (Latitude)</th> <th>देशान्तर (Longitude)</th> </tr> </thead> <tbody> <tr> <td>A</td> <td>25°04'53.26952"</td> <td>75°35'51.00472"</td> </tr> <tr> <td>B</td> <td>25°04'53.25513"</td> <td>75°35'54.57443"</td> </tr> <tr> <td>C</td> <td>25°04'50.00416"</td> <td>75°35'54.55862"</td> </tr> <tr> <td>D</td> <td>25°04'50.01854"</td> <td>75°35'50.98894"</td> </tr> </tbody> </table>	सीमा स्तम्भ	अक्षान्श (Latitude)	देशान्तर (Longitude)	A	25°04'53.26952"	75°35'51.00472"	B	25°04'53.25513"	75°35'54.57443"	C	25°04'50.00416"	75°35'54.55862"	D	25°04'50.01854"	75°35'50.98894"
सीमा स्तम्भ	अक्षान्श (Latitude)	देशान्तर (Longitude)															
A	25°04'53.26952"	75°35'51.00472"															
B	25°04'53.25513"	75°35'54.57443"															
C	25°04'50.00416"	75°35'54.55862"															
D	25°04'50.01854"	75°35'50.98894"															
9	विशेष शर्त																


(प्रभूलाल सरोया)
खनि अभियन्ता,
खण्ड प्रथम, बून्दी



राजस्थान सरकार


कार्यालय खनि अभियन्ता, खण्ड प्रथम, बून्दी (राज0)

खनिज भवन, सावित्री बाई फुले कन्या छात्रावास के पास, बीबनवां रोड, बून्दी,
दूरभाष नंबर 0747-2940235 / E-mail me.bundi1@rajasthan.gov.in



डेलिनियेशन प्लॉट ग्राम धनेश्वर, तहसील-तालेड़ा, जिला- बून्दी

क्र. स.	मद	विवरण															
1	प्लॉट क्रमांक	54															
2	खनिज	सेण्डस्टोन एवं खण्डा(मेसेनरी स्टोन)															
3	कार्यालय का नाम जहां प्लॉट आता है	खनि अभियन्ता खण्ड प्रथम बून्दी															
4	प्लॉट का राजस्व ग्राम, तहसील एवं जिला	ग्राम-धनेश्वर, तहसील-तालेड़ा, जिला- बून्दी															
5	प्लॉट का क्षेत्रफल	01 हेक्टर (100मी X 100मी)															
6	वार्षिक स्थिरभाटक	70,000/- वार्षिक एवं एवं उसमें समय-समय पर होने वाले संशोधनानुसार।															
7	भूमि का प्रकार व खसरा स0	राजकीय भूमि व खसरा स0 774, 775															
8	प्लॉट की सीमा स्तम्भों के अक्षान्तर व देशान्तर (सर्वे रिपोर्ट अनुसार)	<table border="1"> <thead> <tr> <th>सीमा स्तम्भ</th> <th>अक्षान्श (Latitude)</th> <th>देशान्तर (Longitude)</th> </tr> </thead> <tbody> <tr> <td>A</td> <td>25°04'53.25513"</td> <td>75°35'54.57443"</td> </tr> <tr> <td>B</td> <td>25°04'53.24073"</td> <td>75°35'58.14414"</td> </tr> <tr> <td>C</td> <td>25°04'49.98975"</td> <td>75°35'58.12830"</td> </tr> <tr> <td>D</td> <td>25°04'50.00416"</td> <td>75°35'54.55862"</td> </tr> </tbody> </table>	सीमा स्तम्भ	अक्षान्श (Latitude)	देशान्तर (Longitude)	A	25°04'53.25513"	75°35'54.57443"	B	25°04'53.24073"	75°35'58.14414"	C	25°04'49.98975"	75°35'58.12830"	D	25°04'50.00416"	75°35'54.55862"
सीमा स्तम्भ	अक्षान्श (Latitude)	देशान्तर (Longitude)															
A	25°04'53.25513"	75°35'54.57443"															
B	25°04'53.24073"	75°35'58.14414"															
C	25°04'49.98975"	75°35'58.12830"															
D	25°04'50.00416"	75°35'54.55862"															
9	विशेष शर्त																


(प्रभूलाल सरोया)
खनि अभियन्ता,
खण्ड प्रथम, बून्दी

एनेक्सर-105



राजस्थान सरकार


कार्यालय खनि अभियन्ता, खण्ड प्रथम, बून्दी (राज0)

खनिज भवन, सावित्री बाई फुले कन्या छात्रावास के पास, बीबनवां रोड, बून्दी,
दूरभाष नंबर 0747-2940235 / E-mail me.bundi1@rajasthan.gov.in



डेलिनियेशन प्लॉट ग्राम धनेश्वर, तहसील-तालेड़ा, जिला- बून्दी

क्र. स.	मद	विवरण		
1	प्लॉट क्रमांक	55		
2	खनिज	सेण्डस्टोन एवं खण्डा(मेसेनरी स्टोन)		
3	कार्यालय का नाम जहां प्लॉट आता है	खनि अभियन्ता खण्ड प्रथम बून्दी		
4	प्लॉट का राजस्व ग्राम, तहसील एवं जिला	ग्राम-धनेश्वर, तहसील-तालेड़ा, जिला- बून्दी		
5	प्लॉट का क्षेत्रफल	01 हेक्टर (100मी X 100मी)		
6	वार्षिक स्थिरभाटक	70,000/- वार्षिक एवं एवं उसमें समय-समय पर होने वाले संशोधनानुसार।		
7	भूमि का प्रकार व खसरा स0	राजकीय भूमि व खसरा स0. 775		
8	प्लॉट की सीमा स्तम्भों के अक्षान्तर व देशान्तर (सर्वे रिपोर्ट अनुसार)	सीमा स्तम्भ	अक्षान्श (Latitude)	देशान्तर (Longitude)
		A	25°04'53.24073"	75°35'58.14414"
		B	25°04'53.22630"	75°36'01.71384"
		C	25°04'49.97532"	75°36'01.69798"
		D	25°04'49.98975"	75°35'58.12830"
9	विशेष शर्त			


(प्रभूलाल सरोया)
खनि अभियन्ता,
खण्ड प्रथम, बून्दी



राजस्थान सरकार

कार्यालय खनि अभियन्ता, खण्ड प्रथम, बून्दी (राज0)

खनिज भवन, सावित्री बाई फुले कन्या छात्रावास के पास, बीबनवां रोड, बून्दी,
दूरभाष नंबर 0747-2940235 / E-mail me.bundi1@rajasthan.gov.in



डेलिनियेशन प्लॉट ग्राम धनेश्वर, तहसील-तालेड़ा, जिला- बून्दी

क्र. स.	मद	विवरण															
1	प्लॉट क्रमांक	56															
2	खनिज	सेण्डस्टोन एवं खण्डा(मेसेनरी स्टोन)															
3	कार्यालय का नाम जहां प्लॉट आता है	खनि अभियन्ता खण्ड प्रथम बून्दी															
4	प्लॉट का राजस्व ग्राम, तहसील एवं जिला	ग्राम-धनेश्वर, तहसील-तालेड़ा, जिला- बून्दी															
5	प्लॉट का क्षेत्रफल	01 हेक्टर (100मी X 100मी)															
6	वार्षिक स्थिरभाटक	70,000/- वार्षिक एवं एवं उसमें समय-समय पर होने वाले संशोधनानुसार।															
7	भूमि का प्रकार व खसरा स0	राजकीय भूमि व खसरा स0 775															
8	प्लॉट की सीमा स्तम्भों के अक्षान्तर व देशान्तर (सर्वे रिपोर्ट अनुसार)	<table border="1"> <thead> <tr> <th>सीमा स्तम्भ</th> <th>अक्षान्श (Latitude)</th> <th>देशान्तर (Longitude)</th> </tr> </thead> <tbody> <tr> <td>A</td> <td>25°04'53.22630"</td> <td>75°36'01.71384"</td> </tr> <tr> <td>B</td> <td>25°04'53.21184"</td> <td>75°36'05.28355"</td> </tr> <tr> <td>C</td> <td>25°04'49.96086"</td> <td>75°36'05.26766"</td> </tr> <tr> <td>D</td> <td>25°04'49.97532"</td> <td>75°36'01.69798"</td> </tr> </tbody> </table>	सीमा स्तम्भ	अक्षान्श (Latitude)	देशान्तर (Longitude)	A	25°04'53.22630"	75°36'01.71384"	B	25°04'53.21184"	75°36'05.28355"	C	25°04'49.96086"	75°36'05.26766"	D	25°04'49.97532"	75°36'01.69798"
सीमा स्तम्भ	अक्षान्श (Latitude)	देशान्तर (Longitude)															
A	25°04'53.22630"	75°36'01.71384"															
B	25°04'53.21184"	75°36'05.28355"															
C	25°04'49.96086"	75°36'05.26766"															
D	25°04'49.97532"	75°36'01.69798"															
9	विशेष शर्त																

(प्रभूलाल सरोया)
खनि अभियन्ता,
खण्ड प्रथम, बून्दी

एनेक्सर-107



राजस्थान सरकार


कार्यालय खनि अभियन्ता, खण्ड प्रथम, बून्दी (राज0)

खनिज भवन, सावित्री बाई फुले कन्या छात्रावास के पास, बीबनवां रोड, बून्दी,
दूरभाष नंबर 0747-2940235 / E-mail me.bundi@rajasthan.gov.in



डेलिनियेशन प्लॉट ग्राम धनेश्वर, तहसील-तालेड़ा, जिला- बून्दी

क्र. स.	मद	विवरण		
1	प्लॉट क्रमांक	57		
2	खनिज	सेण्डस्टोन एवं खण्डा(मेसेनरी स्टोन)		
3	कार्यालय का नाम जहां प्लॉट आता है	खनि अभियन्ता खण्ड प्रथम बून्दी		
4	प्लॉट का राजस्व ग्राम, तहसील एवं जिला	ग्राम-धनेश्वर, तहसील-तालेड़ा, जिला- बून्दी		
5	प्लॉट का क्षेत्रफल	01 हेक्टर (100मी X 100मी)		
6	वार्षिक स्थिरभाटक	70,000/- वार्षिक एवं एवं उसमें समय-समय पर होने वाले संशोधनानुसार।		
7	भूमि का प्रकार व खसरा स0	राजकीय भूमि व खसरा स0 775, 776		
8	प्लॉट की सीमा स्तम्भों के अक्षान्तर व देशान्तर (सर्वे रिपोर्ट अनुसार)	सीमा स्तम्भ	अक्षान्श (Latitude)	देशान्तर (Longitude)
		A	25°04'53.21184"	75°36'05.28355"
		B	25°04'53.19736"	75°36'08.85332"
		C	25°04'49.94638"	75°36'08.83734"
		D	25°04'49.96086"	75°36'05.26766"
9	विशेष शर्त			


(प्रभूलाल सरोया)
खनि अभियन्ता,
खण्ड प्रथम, बून्दी



राजस्थान सरकार


कार्यालय खनि अभियन्ता, खण्ड प्रथम, बून्दी (राज0)

खनिज भवन, सावित्री बाई फुले कन्या छात्रावास के पास, बीबनवां रोड, बून्दी,
दूरभाष नंबर 0747-2940235 / E-mail me.bundi1@rajasthan.gov.in



डेलिनियेशन प्लॉट ग्राम धनेश्वर, तहसील-तालेड़ा, जिला- बून्दी

क्र. स.	मद	विवरण															
1	प्लॉट क्रमांक	58															
2	खनिज	सेण्डस्टोन एवं खण्डा(मेसेनरी स्टोन)															
3	कार्यालय का नाम जहां प्लॉट आता है	खनि अभियन्ता खण्ड प्रथम बून्दी															
4	प्लॉट का राजस्व ग्राम, तहसील एवं जिला	ग्राम-धनेश्वर, तहसील-तालेड़ा, जिला- बून्दी															
5	प्लॉट का क्षेत्रफल	01 हेक्टर (100मी X 100मी)															
6	वार्षिक स्थिरभाटक	70,000/- वार्षिक एवं एवं उसमें समय-समय पर होने वाले संशोधनानुसार।															
7	भूमि का प्रकार व खसरा स0	राजकीय भूमि व खसरा स0 776															
8	प्लॉट की सीमा स्तम्भों के अक्षान्तर व देशान्तर (सर्वे रिपोर्ट अनुसार)	<table border="1"> <thead> <tr> <th>सीमा स्तम्भ</th> <th>अक्षान्श (Latitude)</th> <th>देशान्तर (Longitude)</th> </tr> </thead> <tbody> <tr> <td>A</td> <td>25°04'53.19736"</td> <td>75°36'08.85325"</td> </tr> <tr> <td>B</td> <td>25°04'53.18286"</td> <td>75°36'12.42296"</td> </tr> <tr> <td>C</td> <td>25°04'49.93188"</td> <td>75°36'12.40702"</td> </tr> <tr> <td>D</td> <td>25°04'49.94638"</td> <td>75°36'08.83734"</td> </tr> </tbody> </table>	सीमा स्तम्भ	अक्षान्श (Latitude)	देशान्तर (Longitude)	A	25°04'53.19736"	75°36'08.85325"	B	25°04'53.18286"	75°36'12.42296"	C	25°04'49.93188"	75°36'12.40702"	D	25°04'49.94638"	75°36'08.83734"
सीमा स्तम्भ	अक्षान्श (Latitude)	देशान्तर (Longitude)															
A	25°04'53.19736"	75°36'08.85325"															
B	25°04'53.18286"	75°36'12.42296"															
C	25°04'49.93188"	75°36'12.40702"															
D	25°04'49.94638"	75°36'08.83734"															
9	विशेष शर्त																


(प्रभूलाल सरोया)
खनि अभियन्ता,
खण्ड प्रथम, बून्दी



राजस्थान सरकार


कार्यालय खनि अभियन्ता, खण्ड प्रथम, बून्दी (राज0)

खनिज भवन, सावित्री बाई फुले कन्या छात्रावास के पास, बीबनवां रोड, बून्दी,
दूरभाष नंबर 0747-2940235 / E-mail me.bundi1@rajasthan.gov.in



डेलिनियेशन प्लॉट ग्राम धनेश्वर, तहसील-तालेड़ा, जिला- बून्दी

क्र. स.	मद	विवरण		
1	प्लॉट क्रमांक	59		
2	खनिज	सेण्डस्टोन एवं खण्डा(मेसेनरी स्टोन)		
3	कार्यालय का नाम जहां प्लॉट आता है	खनि अभियन्ता खण्ड प्रथम बून्दी		
4	प्लॉट का राजस्व ग्राम, तहसील एवं जिला	ग्राम-धनेश्वर, तहसील-तालेड़ा, जिला- बून्दी		
5	प्लॉट का क्षेत्रफल	01 हेक्टर (100मी X 100मी)		
6	वार्षिक स्थिरभाटक	70,000/- वार्षिक एवं एवं उसमें समय-समय पर होने वाले संशोधनानुसार।		
7	भूमि का प्रकार व खसरा स0	राजकीय भूमि व खसरा स0 776		
8	प्लॉट की सीमा स्तम्भों के अक्षान्तर व देशान्तर (सर्वे रिपोर्ट अनुसार)	सीमा स्तम्भ	अक्षान्श (Latitude)	देशान्तर (Longitude)
		A	25°04'53.18286"	75°36'12.42296"
		B	25°04'53.16833"	75°36'15.99266"
		C	25°04'49.91735"	75°36'15.97670"
		D	25°04'49.93188"	75°36'12.40702"
9	विशेष शर्त			


(प्रभूलाल सरोया)
खनि अभियन्ता,
खण्ड प्रथम, बून्दी



राजस्थान सरकार


कार्यालय खनि अभियन्ता, खण्ड प्रथम, बून्दी (राज0)

खनिज भवन, सावित्री बाई फुले कन्या छात्रावास के पास, बीबनवां रोड, बून्दी,
दूरभाष नंबर 0747-2940235 / E-mail me.bundi1@rajasthan.gov.in



डेलिनियेशन प्लॉट ग्राम धनेश्वर, तहसील-तालेड़ा, जिला- बून्दी

क्र. स.	मद	विवरण		
1	प्लॉट क्रमांक	60		
2	खनिज	सेण्डस्टोन एवं खण्डा(मेसेनरी स्टोन)		
3	कार्यालय का नाम जहां प्लॉट आता है	खनि अभियन्ता खण्ड प्रथम बून्दी		
4	प्लॉट का राजस्व ग्राम, तहसील एवं जिला	ग्राम-धनेश्वर, तहसील-तालेड़ा, जिला- बून्दी		
5	प्लॉट का क्षेत्रफल	01 हेक्टर (100मी X 100मी)		
6	वार्षिक स्थिरभाटक	70,000/- वार्षिक एवं एवं उसमें समय-समय पर होने वाले संशोधनानुसार।		
7	भूमि का प्रकार व खसरा स0	राजकीय भूमि व खसरा स0 774		
8	प्लॉट की सीमा स्तम्भों के अक्षान्तर व देशान्तर (सर्वे रिपोर्ट अनुसार)	सीमा स्तम्भ	अक्षान्श (Latitude)	देशान्तर (Longitude)
		A	25°04'50.01854"	75°35'50.98894"
		B	25°04'50.00416"	75°35'54.55862"
		C	25°04'46.75318"	75°35'54.54282"
		D	25°04'46.76756"	75°35'50.97316"
9	विशेष शर्त			


(प्रभूलाल सरोया)
खनि अभियन्ता,
खण्ड प्रथम, बून्दी



राजस्थान सरकार

एनेक्सर-111


कार्यालय खनि अभियन्ता, खण्ड प्रथम, बून्दी (राज0)

खनिज भवन, सावित्री बाई फुले कन्या छात्रावास के पास, बीबनवां रोड, बून्दी,
दूरभाष नंबर 0747-2940235 / E-mail me.bundi1@rajasthan.gov.in



डेलिनियेशन प्लॉट ग्राम धनेश्वर, तहसील-तालेड़ा, जिला- बून्दी

क्र. स.	मद	विवरण															
1	प्लॉट क्रमांक	61															
2	खनिज	सेण्डस्टोन एवं खण्डा(मेसेनरी स्टोन)															
3	कार्यालय का नाम जहां प्लॉट आता है	खनि अभियन्ता खण्ड प्रथम बून्दी															
4	प्लॉट का राजस्व ग्राम, तहसील एवं जिला	ग्राम-धनेश्वर, तहसील-तालेड़ा, जिला- बून्दी															
5	प्लॉट का क्षेत्रफल	01 हेक्टर (100मी X 100मी)															
6	वार्षिक स्थिरभाटक	70,000/- वार्षिक एवं एवं उसमें समय-समय पर होने वाले संशोधनानुसार।															
7	भूमि का प्रकार व खसरा स0	राजकीय भूमि व खसरा स0 774, 775															
8	प्लॉट की सीमा स्तम्भों के अक्षान्तर व देशान्तर (सर्वे रिपोर्ट अनुसार)	<table border="1"><thead><tr><th>सीमा स्तम्भ</th><th>अक्षान्श (Latitude)</th><th>देशान्तर (Longitude)</th></tr></thead><tbody><tr><td>A</td><td>25°04'50.00416"</td><td>75°35'54.55862"</td></tr><tr><td>B</td><td>25°04'49.98975"</td><td>75°35'58.12830"</td></tr><tr><td>C</td><td>25°04'46.73877"</td><td>75°35'58.11247"</td></tr><tr><td>D</td><td>25°04'46.75318"</td><td>75°35'54.54282"</td></tr></tbody></table>	सीमा स्तम्भ	अक्षान्श (Latitude)	देशान्तर (Longitude)	A	25°04'50.00416"	75°35'54.55862"	B	25°04'49.98975"	75°35'58.12830"	C	25°04'46.73877"	75°35'58.11247"	D	25°04'46.75318"	75°35'54.54282"
सीमा स्तम्भ	अक्षान्श (Latitude)	देशान्तर (Longitude)															
A	25°04'50.00416"	75°35'54.55862"															
B	25°04'49.98975"	75°35'58.12830"															
C	25°04'46.73877"	75°35'58.11247"															
D	25°04'46.75318"	75°35'54.54282"															
9	विशेष शर्त																


(प्रभूलाल सरोया)
खनि अभियन्ता,
खण्ड प्रथम, बून्दी



राजस्थान सरकार

कार्यालय खनि अभियन्ता, खण्ड प्रथम, बून्दी (राज0)

खनिज भवन, सावित्री बाई फुले कन्या छात्रावास के पास, बीबनवां रोड, बून्दी,

दूरभाष नंबर 0747-2940235 / E-mail me.bundi1@rajasthan.gov.in



डेलिनियेशन प्लॉट ग्राम धनेश्वर, तहसील-तालेड़ा, जिला- बून्दी

क्र. स.	मद	विवरण															
1	प्लॉट क्रमांक	62															
2	खनिज	सेण्डस्टोन एवं खण्डा(मेसेनरी स्टोन)															
3	कार्यालय का नाम जहां प्लॉट आता है	खनि अभियन्ता खण्ड प्रथम बून्दी															
4	प्लॉट का राजस्व ग्राम, तहसील एवं जिला	ग्राम-धनेश्वर, तहसील-तालेड़ा, जिला- बून्दी															
5	प्लॉट का क्षेत्रफल	01 हेक्टर (100मी X 100मी)															
6	वार्षिक स्थिरभाटक	70,000/- वार्षिक एवं एवं उसमें समय-समय पर होने वाले संशोधनानुसार।															
7	भूमि का प्रकार व खसरा स0	राजकीय भूमि व खसरा स0 775															
8	प्लॉट की सीमा स्तम्भों के अक्षान्तर व देशान्तर (सर्वे रिपोर्ट अनुसार)	<table border="1"> <thead> <tr> <th>सीमा स्तम्भ</th> <th>अक्षान्श (Latitude)</th> <th>देशान्तर (Longitude)</th> </tr> </thead> <tbody> <tr> <td>A</td> <td>25°04'49.98975"</td> <td>75°35'58.12830"</td> </tr> <tr> <td>B</td> <td>25°04'49.97532"</td> <td>75°36'01.69798"</td> </tr> <tr> <td>C</td> <td>25°04'46.72434"</td> <td>75°36'01.68213"</td> </tr> <tr> <td>D</td> <td>25°04'46.73877"</td> <td>75°35'58.11247"</td> </tr> </tbody> </table>	सीमा स्तम्भ	अक्षान्श (Latitude)	देशान्तर (Longitude)	A	25°04'49.98975"	75°35'58.12830"	B	25°04'49.97532"	75°36'01.69798"	C	25°04'46.72434"	75°36'01.68213"	D	25°04'46.73877"	75°35'58.11247"
सीमा स्तम्भ	अक्षान्श (Latitude)	देशान्तर (Longitude)															
A	25°04'49.98975"	75°35'58.12830"															
B	25°04'49.97532"	75°36'01.69798"															
C	25°04'46.72434"	75°36'01.68213"															
D	25°04'46.73877"	75°35'58.11247"															
9	विशेष शर्त																

(प्रभूलाल सरोया)
खनि अभियन्ता,
खण्ड प्रथम, बून्दी

एनेक्सर- 113



राजस्थान सरकार

कार्यालय खनि अभियन्ता, खण्ड प्रथम, बून्दी (राज0)


खनिज भवन, सावित्री बाई फुले कन्या छात्रावास के पास, बीबनवां रोड, बून्दी,

दूरभाष नंबर 0747-2940235 / E-mail me.bundi1@rajasthan.gov.in



डेलिनियेशन प्लॉट ग्राम धनेश्वर, तहसील-तालेड़ा, जिला- बून्दी

क्र. स.	मद	विवरण		
1	प्लॉट क्रमांक	63		
2	खनिज	सेण्डरस्टोन एवं खण्डा(मेसेनरी स्टोन)		
3	कार्यालय का नाम जहां प्लॉट आता है	खनि अभियन्ता खण्ड प्रथम बून्दी		
4	प्लॉट का राजस्व ग्राम, तहसील एवं जिला	ग्राम-धनेश्वर, तहसील-तालेड़ा, जिला- बून्दी		
5	प्लॉट का क्षेत्रफल	01 हेक्टर (100मी X 100मी)		
6	वार्षिक स्थिरभाटक	70,000/- वार्षिक एवं एवं उसमें समय-समय पर होने वाले संशोधनानुसार।		
7	भूमि का प्रकार व खसरा स0	राजकीय भूमि व खसरा स0 775		
8	प्लॉट की सीमा स्तम्भों के अक्षान्तर व देशान्तर (सर्वे रिपोर्ट अनुसार)	सीमा स्तम्भ	अक्षान्श (Latitude)	देशान्तर (Longitude)
		A	25°04'49.97532"	75°36'01.69798"
		B	25°04'49.96086"	75°36'05.26766"
		C	25°04'46.70988"	75°36'05.25178"
		D	25°04'46.72434"	75°36'01.68213"
9	विशेष शर्त			


(प्रभूलाल सरोया)
खनि अभियन्ता,
खण्ड प्रथम, बून्दी



राजस्थान सरकार

एनेक्सर- 114


कार्यालय खनि अभियन्ता, खण्ड प्रथम, बून्दी (राज0)

खनिज भवन, सावित्री बाई फुले कन्या छात्रावास के पास, बीबनवां रोड, बून्दी,
दूरभाष नंबर 0747-2940235 / E-mail me.bundi1@rajasthan.gov.in



डेलिनिवेशन प्लॉट ग्राम धनेश्वर, तहसील-तालेड़ा, जिला- बून्दी

क्र. स.	मद	विवरण		
1	प्लॉट क्रमांक	64		
2	खनिज	सेण्डस्टोन एवं खण्डा(मेसेनरी स्टोन)		
3	कार्यालय का नाम जहां प्लॉट आता है	खनि अभियन्ता खण्ड प्रथम बून्दी		
4	प्लॉट का राजस्व ग्राम, तहसील एवं जिला	ग्राम-धनेश्वर, तहसील-तालेड़ा, जिला- बून्दी		
5	प्लॉट का क्षेत्रफल	01 हेक्टर (100मी X 100मी)		
6	वार्षिक स्थिरभाटक	70,000/- वार्षिक एवं एवं उसमें समय-समय पर होने वाले संशोधनानुसार।		
7	भूमि का प्रकार व खसरा स0	राजकीय भूमि व खसरा स0 775, 776		
8	प्लॉट की सीमा स्तम्भों के अक्षान्तर व देशान्तर (सर्वे रिपोर्ट अनुसार)	सीमा स्तम्भ	अक्षान्श (Latitude)	देशान्तर (Longitude)
		A	25°04'49.96086"	75°36'05.26766"
		B	25°04'49.94638"	75°36'08.83734"
		C	25°04'46.69541"	75°36'08.82143"
		D	25°04'46.70988"	75°36'05.25178"
9	विशेष शते			


(प्रभूलाल सरोया)
खनि अभियन्ता,
खण्ड प्रथम, बून्दी



राजस्थान सरकार


कार्यालय खनि अभियन्ता, खण्ड प्रथम, बून्दी (राज0)

खनिज भवन, सावित्री बाई फुले कन्या छात्रावास के पास, बीबनवां रोड, बून्दी,
दूरभाष नंबर 0747-2940235 / E-mail me.bundi1@rajasthan.gov.in



डेलिनियेशन प्लॉट ग्राम धनेश्वर, तहसील-तालेड़ा, जिला- बून्दी

क्र. स.	मद	विवरण		
1	प्लॉट क्रमांक	65		
2	खनिज	सेण्डस्टोन एवं खण्डा(मेसेनरी स्टोन)		
3	कार्यालय का नाम जहां प्लॉट आता है	खनि अभियन्ता खण्ड प्रथम बून्दी		
4	प्लॉट का राजस्व ग्राम, तहसील एवं जिला	ग्राम-धनेश्वर, तहसील-तालेड़ा, जिला- बून्दी		
5	प्लॉट का क्षेत्रफल	01 हेक्टर (100मी X 100मी)		
6	वार्षिक स्थिरभाटक	70,000/- वार्षिक एवं एवं उसमें समय-समय पर होने वाले संशोधनानुसार।		
7	भूमि का प्रकार व खसरा स0	राजकीय भूमि व खसरा स0 776		
8	प्लॉट की सीमा स्तम्भों के अक्षान्तर व देशान्तर (सर्वे रिपोर्ट अनुसार)	सीमा स्तम्भ	अक्षान्श (Latitude)	देशान्तर (Longitude)
		A	25°04'49.94638"	75°36'08.83734"
		B	25°04'49.93188"	75°36'12.40702"
		C	25°04'46.68090"	75°36'12.39108"
		D	25°04'46.69541"	75°36'08.82143"
9	विशेष शर्त			


(प्रभूलाल सरोया)
खनि अभियन्ता,
खण्ड प्रथम, बून्दी



राजस्थान सरकार


कार्यालय खनि अभियन्ता, खण्ड प्रथम, बून्दी (राज0)

खनिज भवन, सावित्री बाई फुले कन्या छात्रावास के पास, बीबनवां रोड, बून्दी,
दूरभाष नंबर 0747-2940235 / E-mail me.bundi1@rajasthan.gov.in



डेलिनियेशन प्लॉट ग्राम धनेश्वर, तहसील-तालेड़ा, जिला- बून्दी

क्र. स.	मद	विवरण															
1	प्लॉट क्रमांक	66															
2	खनिज	सेण्डस्टोन एवं खण्डा(मेसेनरी स्टोन)															
3	कार्यालय का नाम जहां प्लॉट आता है	खनि अभियन्ता खण्ड प्रथम बून्दी															
4	प्लॉट का राजस्व ग्राम, तहसील एवं जिला	ग्राम-धनेश्वर, तहसील-तालेड़ा, जिला- बून्दी															
5	प्लॉट का क्षेत्रफल	01 हेक्टर (100मी X 100मी)															
6	वार्षिक स्थिरभाटक	70,000/- वार्षिक एवं एवं उसमें समय-समय पर होने वाले संशोधनानुसार।															
7	भूमि का प्रकार व खसरा स0	राजकीय भूमि व खसरा स0 776															
8	प्लॉट की सीमा स्तम्भों के अक्षान्तर व देशान्तर (सर्वे रिपोर्ट अनुसार)	<table border="1"> <thead> <tr> <th>सीमा स्तम्भ</th> <th>अक्षान्श (Latitude)</th> <th>देशान्तर (Longitude)</th> </tr> </thead> <tbody> <tr> <td>A</td> <td>25°04'49.93188"</td> <td>75°36'12.40702"</td> </tr> <tr> <td>B</td> <td>25°04'49.91735"</td> <td>75°36'15.97670"</td> </tr> <tr> <td>C</td> <td>25°04'46.66638"</td> <td>75°36'15.96073"</td> </tr> <tr> <td>D</td> <td>25°04'46.68096"</td> <td>75°36'12.39108"</td> </tr> </tbody> </table>	सीमा स्तम्भ	अक्षान्श (Latitude)	देशान्तर (Longitude)	A	25°04'49.93188"	75°36'12.40702"	B	25°04'49.91735"	75°36'15.97670"	C	25°04'46.66638"	75°36'15.96073"	D	25°04'46.68096"	75°36'12.39108"
सीमा स्तम्भ	अक्षान्श (Latitude)	देशान्तर (Longitude)															
A	25°04'49.93188"	75°36'12.40702"															
B	25°04'49.91735"	75°36'15.97670"															
C	25°04'46.66638"	75°36'15.96073"															
D	25°04'46.68096"	75°36'12.39108"															
9	विशेष शर्त																


(प्रभूलाल सरोया)
खनि अभियन्ता,
खण्ड प्रथम, बून्दी

एनेक्सर- 117



राजस्थान सरकार


कार्यालय खनि अभियन्ता, खण्ड प्रथम, बून्दी (राज0)

खनिज भवन, सावित्री बाई फुले कन्या छात्रावास के पास, बीबनवां रोड, बून्दी,
दूरभाष नंबर 0747-2940235 / E-mail me.bundil@rajasthan.gov.in



डेलिनियेशन प्लॉट ग्राम धनेश्वर, तहसील-तालेड़ा, जिला- बून्दी

क्र. स.	मद	विवरण		
1	प्लॉट क्रमांक	67		
2	खनिज	सेण्डस्टोन एवं खण्डा(मेसेनरी स्टोन)		
3	कार्यालय का नाम जहां प्लॉट आता है	खनि अभियन्ता खण्ड प्रथम बून्दी		
4	प्लॉट का राजस्व ग्राम, तहसील एवं जिला	ग्राम-धनेश्वर, तहसील-तालेड़ा, जिला- बून्दी		
5	प्लॉट का क्षेत्रफल	01 हेक्टर (100मी X 100मी)		
6	वार्षिक स्थिरभाटक	70,000/- वार्षिक एवं एवं उसमें समय-समय पर होने वाले संशोधनानुसार।		
7	भूमि का प्रकार व खसरा स0	राजकीय भूमि व खसरा स0 774		
8	प्लॉट की सीमा स्तम्भों के अक्षान्तर व देशान्तर (सर्वे रिपोर्ट अनुसार)	सीमा स्तम्भ	अक्षान्श (Latitude)	देशान्तर (Longitude)
		A	25°04'46.76756"	75°35'50.97316"
		B	25°04'46.75318"	75°35'54.54282"
		C	25°04'43.50219"	75°35'54.52701"
		D	25°04'43.51658"	75°35'50.95738"
9	विशेष शर्त			


(प्रभूलाल सरोया)
खनि अभियन्ता,
खण्ड प्रथम, बून्दी



राजस्थान सरकार


कार्यालय खनि अभियन्ता, खण्ड प्रथम, बून्दी (राज0)

खनिज भवन, सावित्री बाई फुले कन्या छात्रावास के पास, बीबनवां रोड, बून्दी,
दूरभाष नंबर 0747-2940235 / E-mail me.bundi1@rajasthan.gov.in



डेलिनियेशन प्लॉट ग्राम धनेश्वर, तहसील-तालेड़ा, जिला- बून्दी

क्र. स.	मद	विवरण		
1	प्लॉट क्रमांक	68		
2	खनिज	सेण्डस्टोन एवं खण्डा(मेसेनरी स्टोन)		
3	कार्यालय का नाम जहां प्लॉट आता है	खनि अभियन्ता खण्ड प्रथम बून्दी		
4	प्लॉट का राजस्व ग्राम, तहसील एवं जिला	ग्राम-धनेश्वर, तहसील-तालेड़ा, जिला- बून्दी		
5	प्लॉट का क्षेत्रफल	01 हेक्टर (100मी X 100मी)		
6	वार्षिक स्थिरभाटक	70,000/- वार्षिक एवं एवं उसमें समय-समय पर होने वाले संशोधनानुसार।		
7	भूमि का प्रकार व खसरा स0	राजकीय भूमि व खसरा स0 774, 775		
8	प्लॉट की सीमा स्तम्भों के अक्षान्तर व देशान्तर (सर्वे रिपोर्ट अनुसार)	सीमा स्तम्भ	अक्षान्श (Latitude)	देशान्तर (Longitude)
		A	25°04'46.75318"	75°35'54.54282"
		B	25°04'46.73877"	75°35'58.11247"
		C	25°04'43.48779"	75°35'58.09664"
		D	25°04'43.50219"	75°35'54.52701"
9	विशेष शर्त			


(प्रभूलाल सरोया)
खनि अभियन्ता,
खण्ड प्रथम, बून्दी



राजस्थान सरकार


कार्यालय खनि अभियन्ता, खण्ड प्रथम, बून्दी (राज0)

खनिज भवन, सावित्री बाई फुले कन्या छात्रावास के पास, बीबनवां रोड, बून्दी,
दूरभाष नंबर 0747-2940235 / E-mail me.bundi1@rajasthan.gov.in



डेलिनियेशन प्लॉट ग्राम धनेश्वर, तहसील-तालेड़ा, जिला- बून्दी

क्र. स.	मद	विवरण															
1	प्लॉट क्रमांक	69															
2	खनिज	सेण्डस्टोन एवं खण्डा(मेसेनरी स्टोन)															
3	कार्यालय का नाम जहां प्लॉट आता है	खनि अभियन्ता खण्ड प्रथम बून्दी															
4	प्लॉट का राजस्व ग्राम, तहसील एवं जिला	ग्राम-धनेश्वर, तहसील-तालेड़ा, जिला- बून्दी															
5	प्लॉट का क्षेत्रफल	01 हेक्टर (100मी X 100मी)															
6	वार्षिक स्थिरभाटक	70,000/- वार्षिक एवं एवं उसमें समय-समय पर होने वाले संशोधनानुसार।															
7	भूमि का प्रकार व खसरा स0	राजकीय भूमि व खसरा स0 775															
8	प्लॉट की सीमा स्तम्भों के अक्षान्तर व देशान्तर (सर्वे रिपोर्ट अनुसार)	<table border="1"> <thead> <tr> <th>सीमा स्तम्भ</th> <th>अक्षान्श (Latitude)</th> <th>देशान्तर (Longitude)</th> </tr> </thead> <tbody> <tr> <td>A</td> <td>25°04'46.73877"</td> <td>75°35'58.11247"</td> </tr> <tr> <td>B</td> <td>25°04'46.72434"</td> <td>75°36'01.68213"</td> </tr> <tr> <td>C</td> <td>25°04'43.47336"</td> <td>75°36'01.66627"</td> </tr> <tr> <td>D</td> <td>25°04'43.48779"</td> <td>75°35'58.09664"</td> </tr> </tbody> </table>	सीमा स्तम्भ	अक्षान्श (Latitude)	देशान्तर (Longitude)	A	25°04'46.73877"	75°35'58.11247"	B	25°04'46.72434"	75°36'01.68213"	C	25°04'43.47336"	75°36'01.66627"	D	25°04'43.48779"	75°35'58.09664"
सीमा स्तम्भ	अक्षान्श (Latitude)	देशान्तर (Longitude)															
A	25°04'46.73877"	75°35'58.11247"															
B	25°04'46.72434"	75°36'01.68213"															
C	25°04'43.47336"	75°36'01.66627"															
D	25°04'43.48779"	75°35'58.09664"															
9	विशेष शर्त																


(प्रभूलाल सरोया)
खनि अभियन्ता,
खण्ड प्रथम, बून्दी



राजस्थान सरकार


कार्यालय खनि अभियन्ता, खण्ड प्रथम, बून्दी (राज0)

खनिज भवन, सावित्री बाई फुले कन्या छात्रावास के पास, बीबनवां रोड, बून्दी,
दूरभाष नंबर 0747-2940235 / E-mail me.bundil@rajasthan.gov.in



डेलिनियेशन प्लॉट ग्राम धनेश्वर, तहसील-तालेड़ा, जिला- बून्दी

क्र. स.	मद	विवरण		
1	प्लॉट क्रमांक	70		
2	खनिज	सेण्डस्टोन एवं खण्डा(मेसेनरी स्टोन)		
3	कार्यालय का नाम जहां प्लॉट आता है	खनि अभियन्ता खण्ड प्रथम बून्दी		
4	प्लॉट का राजस्व ग्राम, तहसील एवं जिला	ग्राम-धनेश्वर, तहसील-तालेड़ा, जिला- बून्दी		
5	प्लॉट का क्षेत्रफल	01 हेक्टर (100मी X 100मी)		
6	वार्षिक स्थिरभाटक	70,000/- वार्षिक एवं एवं उसमें समय-समय पर होने वाले संशोधनानुसार।		
7	भूमि का प्रकार व खसरा स0	राजकीय भूमि व खसरा स0 775		
8	प्लॉट की सीमा स्तम्भों के अक्षान्तर व देशान्तर (सर्वे रिपोर्ट अनुसार)	सीमा स्तम्भ	अक्षान्श (Latitude)	देशान्तर (Longitude)
		A	25°04'46.72434"	75°36'01.68213"
		B	25°04'46.70988"	75°36'05.25178"
		C	25°04'43.45891"	75°36'05.23590"
		D	25°04'43.47336"	75°36'01.66627"
9	विशेष शर्त			


(प्रभूलाल सरोया)
खनि अभियन्ता,
खण्ड प्रथम, बून्दी



राजस्थान सरकार

एनेक्सर-12)


कार्यालय खनि अभियन्ता, खण्ड प्रथम, बून्दी (राज0)

खनिज भवन, सावित्री बाई फुले कन्या छात्रावास के पास, बीबनवां रोड, बून्दी,
दूरभाष नंबर 0747-2940235 / E-mail me.bundi1@rajasthan.gov.in



डेलिनिवेशन प्लॉट ग्राम धनेश्वर, तहसील-तालेड़ा, जिला- बून्दी

क्र. स.	मद	विवरण		
1	प्लॉट क्रमांक	71		
2	खनिज	सेण्डस्टोन एवं खण्डा(मिसेनरी स्टोन)		
3	कार्यालय का नाम जहां प्लॉट आता है	खनि अभियन्ता खण्ड प्रथम बून्दी		
4	प्लॉट का राजस्व ग्राम, तहसील एवं जिला	ग्राम-धनेश्वर, तहसील-तालेड़ा, जिला- बून्दी		
5	प्लॉट का क्षेत्रफल	01 हेक्टर (100मी X 100मी)		
6	वार्षिक स्थिरभाटक	70,000/- वार्षिक एवं एवं उसमें समय-समय पर होने वाले संशोधनानुसार।		
7	भूमि का प्रकार व खसरा स0	राजकीय भूमि व खसरा स0 775, 776		
8	प्लॉट की सीमा स्तम्भों के अक्षान्तर व देशान्तर (सर्वे रिपोर्ट अनुसार)	सीमा स्तम्भ	अक्षान्श (Latitude)	देशान्तर (Longitude)
		A	25°04'46.70988"	75°36'05.25178"
		B	25°04'46.69541"	75°36'08.82143"
		C	25°04'43.44443"	75°36'08.80552"
D	25°04'43.45891"	75°36'05.23590"		
9	विशेष शर्त			


(प्रभूलाल सरोया)
खनि अभियन्ता,
खण्ड प्रथम, बून्दी

एनेक्सर- 122



राजस्थान सरकार


कार्यालय खनि अभियन्ता, खण्ड प्रथम, बून्दी (राज0)

खनिज भवन, सावित्री बाई फुले कन्या छात्रावास के पास, बीबनवां रोड, बून्दी,
दूरभाष नंबर 0747-2940235 / E-mail me.bundi1@rajasthan.gov.in



डेलिनियेशन प्लॉट ग्राम धनेश्वर, तहसील-तालेड़ा, जिला- बून्दी

क्र. स.	मद	विवरण		
1	प्लॉट क्रमांक	72		
2	खनिज	सेण्डस्टोन एवं खण्डा(मेसेनरी स्टोन)		
3	कार्यालय का नाम जहां प्लॉट आता है	खनि अभियन्ता खण्ड प्रथम बून्दी		
4	प्लॉट का राजस्व ग्राम, तहसील एवं जिला	ग्राम-धनेश्वर, तहसील-तालेड़ा, जिला- बून्दी		
5	प्लॉट का क्षेत्रफल	01 हेक्टर (100मी X 100मी)		
6	वार्षिक स्थिरभाटक	70,000/- वार्षिक एवं एवं उसमें समय-समय पर होने वाले संशोधनानुसार।		
7	भूमि का प्रकार व खसरा स0	राजकीय भूमि व खसरा स0 776		
8	प्लॉट की सीमा स्तम्भों के अक्षान्तर व देशान्तर (सर्वे रिपोर्ट अनुसार)	सीमा स्तम्भ	अक्षान्श (Latitude)	देशान्तर (Longitude)
		A	25°04'46.69541"	75°36'08.82143"
		B	25°04'46.68090"	75°36'12.39108"
		C	25°04'43.42993"	75°36'12.37515"
		D	25°04'43.44443"	75°36'08.80552"
9	विशेष शर्त			


(प्रभूलाल सरोया)
खनि अभियन्ता,
खण्ड प्रथम, बून्दी



राजस्थान सरकार


कार्यालय खनि अभियन्ता, खण्ड प्रथम, बून्दी (राज0)

खनिज भवन, सावित्री बाई फुले कन्या छात्रावास के पास, बीबनवां रोड, बून्दी,
दूरभाष नंबर 0747-2940235 / E-mail me.bundi1@rajasthan.gov.in



डेलिनियेशन प्लॉट ग्राम धनेश्वर, तहसील-तालेड़ा, जिला- बून्दी

क्र. स.	मद	विवरण															
1	प्लॉट क्रमांक	73															
2	खनिज	सेण्डस्टोन एवं खण्डा(मेसेनरी स्टोन)															
3	कार्यालय का नाम जहां प्लॉट आता है	खनि अभियन्ता खण्ड प्रथम बून्दी															
4	प्लॉट का राजस्व ग्राम, तहसील एवं जिला	ग्राम-धनेश्वर, तहसील-तालेड़ा, जिला- बून्दी															
5	प्लॉट का क्षेत्रफल	01 हेक्टर (100मी X 100मी)															
6	वार्षिक रिथरभाटक	70,000/- वार्षिक एवं एवं उसमें समय-समय पर होने वाले संशोधनानुसार।															
7	भूमि का प्रकार व खसरा स0	राजकीय भूमि व खसरा स0 776															
8	प्लॉट की सीमा स्तम्भों के अक्षान्तर व देशान्तर (सर्वे रिपोर्ट अनुसार)	<table border="1"> <thead> <tr> <th>सीमा स्तम्भ</th> <th>अक्षान्श (Latitude)</th> <th>देशान्तर (Longitude)</th> </tr> </thead> <tbody> <tr> <td>A</td> <td>25°04'46.68090"</td> <td>75°36'12.39108"</td> </tr> <tr> <td>B</td> <td>25°04'46.66638"</td> <td>75°36'15.96073"</td> </tr> <tr> <td>C</td> <td>25°04'43.41540"</td> <td>75°36'15.94477"</td> </tr> <tr> <td>D</td> <td>25°04'43.42993"</td> <td>75°36'12.37515"</td> </tr> </tbody> </table>	सीमा स्तम्भ	अक्षान्श (Latitude)	देशान्तर (Longitude)	A	25°04'46.68090"	75°36'12.39108"	B	25°04'46.66638"	75°36'15.96073"	C	25°04'43.41540"	75°36'15.94477"	D	25°04'43.42993"	75°36'12.37515"
सीमा स्तम्भ	अक्षान्श (Latitude)	देशान्तर (Longitude)															
A	25°04'46.68090"	75°36'12.39108"															
B	25°04'46.66638"	75°36'15.96073"															
C	25°04'43.41540"	75°36'15.94477"															
D	25°04'43.42993"	75°36'12.37515"															
9	विशेष शर्त																


(प्रभूलाल सरोया)
खनि अभियन्ता,
खण्ड प्रथम, बून्दी



राजस्थान सरकार

कार्यालय खनि अभियन्ता, खण्ड प्रथम, बून्दी (राज0)


खनिज भवन, सावित्री बाई फुले कन्या छात्रावास के पास, बीबनवां रोड, बून्दी,

दूरभाष नंबर 0747-2940235 / E-mail me.bundi1@rajasthan.gov.in



डेलिनियेशन प्लॉट ग्राम धनेश्वर, तहसील-तालेड़ा, जिला- बून्दी

क्र. स.	मद	विवरण		
1	प्लॉट क्रमांक	74		
2	खनिज	सेण्डस्टोन एवं खण्डा(मेसेनरी स्टोन)		
3	कार्यालय का नाम जहां प्लॉट आता है	खनि अभियन्ता खण्ड प्रथम बून्दी		
4	प्लॉट का राजस्व ग्राम, तहसील एवं जिला	ग्राम-धनेश्वर, तहसील-तालेड़ा, जिला- बून्दी		
5	प्लॉट का क्षेत्रफल	01 हेक्टर (100मी X 100मी)		
6	वार्षिक स्थिरभाटक	70,000/- वार्षिक एवं एवं उसमें समय-समय पर होने वाले संशोधनानुसार।		
7	भूमि का प्रकार व खसरा स0	राजकीय भूमि व खसरा स0 774		
8	प्लॉट की सीमा स्तम्भों के अक्षान्तर व देशान्तर (सर्वे रिपोर्ट अनुसार)	सीमा स्तम्भ	अक्षान्श (Latitude)	देशान्तर (Longitude)
		A	25°04'43.51658"	75°35'50.95738"
		B	25°04'43.50219"	75°35'54.52701"
		C	25°04'40.25121"	75°35'54.51121"
		D	25°04'40.26560"	75°35'50.94160"
9	विशेष शर्त			


 (प्रभूलाल सरोया)
 खनि अभियन्ता,
 खण्ड प्रथम, बून्दी

एनेक्सर-125



राजस्थान सरकार


कार्यालय खनि अभियन्ता, खण्ड प्रथम, बून्दी (राज0)

खनिज भवन, सावित्री बाई फुले कन्या छात्रावास के पास, बीबनवां रोड, बून्दी,
दूरभाष नंबर 0747-2940235 / E-mail me.bundi1@rajasthan.gov.in



डेलिनिवेशन प्लॉट ग्राम धनेश्वर, तहसील-तालेड़ा, जिला- बून्दी

क्र. स.	मद	विवरण		
1	प्लॉट क्रमांक	75		
2	खनिज	सेण्डस्टोन एवं खण्डा(मेसेनरी स्टोन)		
3	कार्यालय का नाम जहां प्लॉट आता है	खनि अभियन्ता खण्ड प्रथम बून्दी		
4	प्लॉट का राजस्व ग्राम, तहसील एवं जिला	ग्राम-धनेश्वर, तहसील-तालेड़ा, जिला- बून्दी		
5	प्लॉट का क्षेत्रफल	01 हेक्टर (100मी X 100मी)		
6	वार्षिक रिथरभाटक	70,000/- वार्षिक एवं एवं उसमें समय-समय पर होने वाले संशोधनानुसार।		
7	भूमि का प्रकार व खसरा स0	राजकीय भूमि व खसरा स0 774, 775		
8	प्लॉट की सीमा स्तम्भों के अक्षान्तर व देशान्तर (सर्वे रिपोर्ट अनुसार)	सीमा स्तम्भ	अक्षान्श (Latitude)	देशान्तर (Longitude)
		A	25°04'43.50219"	75°35'54.52701"
		B	25°04'43.48779"	75°35'58.09664"
		C	25°04'40.23681"	75°35'58.08081"
		D	25°04'40.25121"	75°35'54.51121"
9	विशेष शर्त			


(प्रभूलाल सरोया)
खनि अभियन्ता,
खण्ड प्रथम, बून्दी

एनेक्सर-126



राजस्थान सरकार


कार्यालय खनि अभियन्ता, खण्ड प्रथम, बून्दी (राज0)

खनिज भवन, सावित्री बाई फुले कन्या छात्रावास के पास, बीबनवां रोड, बून्दी,
दूरभाष नंबर 0747-2940235 / E-mail me.bundi1@rajasthan.gov.in



डेलिनियेशन प्लॉट ग्राम धनेश्वर, तहसील-तालेड़ा, जिला- बून्दी

क्र. स.	मद	विवरण															
1	प्लॉट क्रमांक	76															
2	खनिज	सेण्डस्टोन एवं खण्डा(मेसेनरी स्टोन)															
3	कार्यालय का नाम जहां प्लॉट आता है	खनि अभियन्ता खण्ड प्रथम बून्दी															
4	प्लॉट का राजस्व ग्राम, तहसील एवं जिला	ग्राम-धनेश्वर, तहसील-तालेड़ा, जिला- बून्दी															
5	प्लॉट का क्षेत्रफल	01 हेक्टर (100मी X 100मी)															
6	वार्षिक स्थिरभाटक	70,000/- वार्षिक एवं एवं उसमें समय-समय पर होने वाले संशोधनानुसार।															
7	भूमि का प्रकार व खसरा स0	राजकीय भूमि व खसरा स0 775															
8	प्लॉट की सीमा स्तम्भों के अक्षान्तर व देशान्तर (सर्वे रिपोर्ट अनुसार)	<table border="1"><thead><tr><th>सीमा स्तम्भ</th><th>अक्षान्श (Latitude)</th><th>देशान्तर (Longitude)</th></tr></thead><tbody><tr><td>A</td><td>25°04'43.48779"</td><td>75°35'58.09664"</td></tr><tr><td>B</td><td>25°04'43.47336"</td><td>75°36'01.66627"</td></tr><tr><td>C</td><td>25°04'40.22238"</td><td>75°36'01.65041"</td></tr><tr><td>D</td><td>25°04'40.23681"</td><td>75°35'58.08081"</td></tr></tbody></table>	सीमा स्तम्भ	अक्षान्श (Latitude)	देशान्तर (Longitude)	A	25°04'43.48779"	75°35'58.09664"	B	25°04'43.47336"	75°36'01.66627"	C	25°04'40.22238"	75°36'01.65041"	D	25°04'40.23681"	75°35'58.08081"
सीमा स्तम्भ	अक्षान्श (Latitude)	देशान्तर (Longitude)															
A	25°04'43.48779"	75°35'58.09664"															
B	25°04'43.47336"	75°36'01.66627"															
C	25°04'40.22238"	75°36'01.65041"															
D	25°04'40.23681"	75°35'58.08081"															
9	विशेष शर्त																


(प्रभूलाल सरोया)
खनि अभियन्ता,
खण्ड प्रथम, बून्दी

एनेक्सर-127



राजस्थान सरकार


कार्यालय खनि अभियन्ता, खण्ड प्रथम, बून्दी (राज0)

खनिज भवन, सावित्री बाई फुले कन्या छात्रावास के पास, बीबनवां रोड, बून्दी,
दूरभाष नंबर 0747-2940235 / E-mail me.bundi@rajasthan.gov.in



डेलिनिवेशन प्लॉट ग्राम धनेश्वर, तहसील-तालेड़ा, जिला- बून्दी

क्र. स.	मद	विवरण															
1	प्लॉट क्रमांक	77															
2	खनिज	सेण्डस्टोन एवं खण्डा(मेसेनरी स्टोन)															
3	कार्यालय का नाम जहां प्लॉट आता है	खनि अभियन्ता खण्ड प्रथम बून्दी															
4	प्लॉट का राजस्व ग्राम, तहसील एवं जिला	ग्राम-धनेश्वर, तहसील-तालेड़ा, जिला- बून्दी															
5	प्लॉट का क्षेत्रफल	01 हेक्टर (100मी X 100मी)															
6	वार्षिक स्थिरभाटक	70,000/- वार्षिक एवं एवं उसमें समय-समय पर होने वाले संशोधनानुसार।															
7	भूमि का प्रकार व खसरा स0	राजकीय भूमि व खसरा स0 775															
8	प्लॉट की सीमा स्तम्भों के अक्षान्तर व देशान्तर (सर्वे रिपोर्ट अनुसार)	<table border="1"> <thead> <tr> <th>सामा स्तम्भ</th> <th>अक्षान्तर (Latitude)</th> <th>देशान्तर (Longitude)</th> </tr> </thead> <tbody> <tr> <td>A</td> <td>25°04'43.47336"</td> <td>75°36'01.66627"</td> </tr> <tr> <td>B</td> <td>25°04'43.45891"</td> <td>75°36'05.23590"</td> </tr> <tr> <td>C</td> <td>25°04'40.20793"</td> <td>75°36'05.22001"</td> </tr> <tr> <td>D</td> <td>25°04'40.22238"</td> <td>75°36'01.65041"</td> </tr> </tbody> </table>	सामा स्तम्भ	अक्षान्तर (Latitude)	देशान्तर (Longitude)	A	25°04'43.47336"	75°36'01.66627"	B	25°04'43.45891"	75°36'05.23590"	C	25°04'40.20793"	75°36'05.22001"	D	25°04'40.22238"	75°36'01.65041"
सामा स्तम्भ	अक्षान्तर (Latitude)	देशान्तर (Longitude)															
A	25°04'43.47336"	75°36'01.66627"															
B	25°04'43.45891"	75°36'05.23590"															
C	25°04'40.20793"	75°36'05.22001"															
D	25°04'40.22238"	75°36'01.65041"															
9	विशेष शर्त																


(प्रभूलाल सरोया)
खनि अभियन्ता,
खण्ड प्रथम, बून्दी



राजस्थान सरकार

कार्यालय खनि अभियन्ता, खण्ड प्रथम, बून्दी (राज0)

खनिज भवन, सावित्री बाई फुले कन्या छात्रावास के पास, बीबनवां रोड, बून्दी,
दूरभाष नंबर 0747-2940235 / E-mail me.bundi1@rajasthan.gov.in



डेलिनियेशन प्लॉट ग्राम धनेश्वर, तहसील-तालेड़ा, जिला- बून्दी

क्र. स.	मद	विवरण		
1	प्लॉट क्रमांक	78		
2	खनिज	सेण्डस्टोन एवं खण्डा(मेसेनरी स्टोन)		
3	कार्यालय का नाम जहां प्लॉट आता है	खनि अभियन्ता खण्ड प्रथम बून्दी		
4	प्लॉट का राजस्व ग्राम, तहसील एवं जिला	ग्राम-धनेश्वर, तहसील-तालेड़ा, जिला- बून्दी		
5	प्लॉट का क्षेत्रफल	01 हेक्टर (100मी X 100मी)		
6	वार्षिक स्थिरभाटक	70,000/- वार्षिक एवं एवं उसमें समय-समय पर होने वाले संशोधनानुसार।		
7	भूमि का प्रकार व खसरा स0	राजकीय भूमि व खसरा स0 775, 776		
8	प्लॉट की सीमा स्तम्भों के अक्षान्तर व देशान्तर (सर्वे रिपोर्ट अनुसार)	सीमा स्तम्भ	अक्षान्श (Latitude)	देशान्तर (Longitude)
		A	25°04'43.45891"	75°36'05.23590"
		B	25°04'43.44443"	75°36'08.80552"
		C	25°04'40.19345"	75°36'08.78961"
		D	25°04'40.20793"	75°36'05.22001"
9	विशेष शर्त			

प्रभूलाल सरोया
(प्रभूलाल सरोया)
खनि अभियन्ता,
खण्ड प्रथम, बून्दी

एनेक्सर-129



राजस्थान सरकार

कार्यालय खनि अभियन्ता, खण्ड प्रथम, बून्दी (राज0)

खनिज भवन, सावित्री बाई फुले कन्या छात्रावास के पास, बीबनवां रोड, बून्दी,
दूरभाष नंबर 0747-2940235 / E-mail me.bundi@rajasthan.gov.in



डेलिनिवेशन प्लॉट ग्राम धनेश्वर, तहसील-तालेड़ा, जिला- बून्दी

क्र. स.	मद	विवरण		
1	प्लॉट क्रमांक	79		
2	खनिज	सेण्डस्टोन एवं खण्डा(मेसेनरी स्टोन)		
3	कार्यालय का नाम जहां प्लॉट आता है	खनि अभियन्ता खण्ड प्रथम बून्दी		
4	प्लॉट का राजस्व ग्राम, तहसील एवं जिला	ग्राम-धनेश्वर, तहसील-तालेड़ा, जिला- बून्दी		
5	प्लॉट का क्षेत्रफल	01 हेक्टर (100मी X 100मी)		
6	वार्षिक स्थिरभाटक	70,000 /- वार्षिक एवं एवं उसमें समय-समय पर होने वाले संशोधनानुसार।		
7	भूमि का प्रकार व खसरा स0	राजकीय भूमि व खसरा स0 776		
8	प्लॉट की सीमा स्तम्भों के अक्षान्तर व देशान्तर (सर्वे रिपोर्ट अनुसार)	सीमा स्तम्भ	अक्षान्श (Latitude)	देशान्तर (Longitude)
		A	25°04'43.44443"	75°36'08.80552"
		B	25°04'43.42993"	75°36'12.37515"
		C	25°04'40.17895"	75°36'12.35921"
		D	25°04'40.19345"	75°36'08.78961"
9	विशेष शर्त			

(Signature)

(प्रभूलाल सरोया)
खनि अभियन्ता,
खण्ड प्रथम, बून्दी

एनेक्सर-130



राजस्थान सरकार

कार्यालय खनि अभियन्ता, खण्ड प्रथम, बून्दी (राज0)

खनिज भवन, सावित्री बाई फुले कन्या छात्रावास के पास, बीबनवां रोड, बून्दी,
दूरभाष नंबर 0747-2940235 / E-mail me.bundil@rajasthan.gov.in



डेलिनिवेशन प्लॉट ग्राम धनेश्वर, तहसील-तालेड़ा, जिला- बून्दी

क्र. स.	मद	विवरण															
1	प्लॉट क्रमांक	80															
2	खनिज	सेण्डस्टोन एवं खण्डा(मेसेनरी स्टोन)															
3	कार्यालय का नाम जहां प्लॉट आता है	खनि अभियन्ता खण्ड प्रथम बून्दी															
4	प्लॉट का राजस्व ग्राम, तहसील एवं जिला	ग्राम-धनेश्वर, तहसील-तालेड़ा, जिला- बून्दी															
5	प्लॉट का क्षेत्रफल	01 हेक्टर (100मी X 100मी)															
6	वार्षिक स्थिरभाटक	70,000/- वार्षिक एवं एवं उसमें समय-समय पर होने वाले संशोधनानुसार।															
7	भूमि का प्रकार व खसरा स0	राजकीय भूमि व खसरा स0 776															
8	प्लॉट की सीमा स्तम्भों के अक्षान्तर व देशान्तर (सर्वे रिपोर्ट अनुसार)	<table border="1"> <thead> <tr> <th>सीमा स्तम्भ</th> <th>अक्षान्श (Latitude)</th> <th>देशान्तर (Longitude)</th> </tr> </thead> <tbody> <tr> <td>A</td> <td>25°04'43.42993"</td> <td>75°36'12.37515"</td> </tr> <tr> <td>B</td> <td>25°04'43.41540"</td> <td>75°36'15.94477"</td> </tr> <tr> <td>C</td> <td>25°04'40.16442"</td> <td>75°36'15.92881"</td> </tr> <tr> <td>D</td> <td>25°04'40.17895"</td> <td>75°36'12.35921"</td> </tr> </tbody> </table>	सीमा स्तम्भ	अक्षान्श (Latitude)	देशान्तर (Longitude)	A	25°04'43.42993"	75°36'12.37515"	B	25°04'43.41540"	75°36'15.94477"	C	25°04'40.16442"	75°36'15.92881"	D	25°04'40.17895"	75°36'12.35921"
सीमा स्तम्भ	अक्षान्श (Latitude)	देशान्तर (Longitude)															
A	25°04'43.42993"	75°36'12.37515"															
B	25°04'43.41540"	75°36'15.94477"															
C	25°04'40.16442"	75°36'15.92881"															
D	25°04'40.17895"	75°36'12.35921"															
9	विशेष शर्त																

(प्रभूलाल सरोया)
खनि अभियन्ता,
खण्ड प्रथम, बून्दी



राजस्थान सरकार

कार्यालय खनि अभियन्ता, खण्ड प्रथम, बून्दी (राज0)

खनिज भवन, सावित्री बाई फुले कन्या छात्रावास के पास, बीबनवां रोड, बून्दी,

दूरभाष नंबर 0747-2940235 / E-mail me.bundi@rajasthan.gov.in



डेलिनिवेशन प्लॉट ग्राम धनेश्वर, तहसील-तालेड़ा, जिला- बून्दी

क्र. स.	मद	विवरण		
1	प्लॉट क्रमांक	81		
2	खनिज	सेण्डस्टोन एवं खण्डा(मेसेनरी स्टोन)		
3	कार्यालय का नाम जहां प्लॉट आता है	खनि अभियन्ता खण्ड प्रथम बून्दी		
4	प्लॉट का राजस्व ग्राम, तहसील एवं जिला	ग्राम-धनेश्वर, तहसील-तालेड़ा, जिला- बून्दी		
5	प्लॉट का क्षेत्रफल	01 हेक्टर (100मी X 100मी)		
6	वार्षिक स्थिरभाटक	70,000/- वार्षिक एवं एवं उसमें समय-समय पर होने वाले संशोधनानुसार।		
7	भूमि का प्रकार व खसरा स0	राजकीय भूमि व खसरा स0 774, 783		
8	प्लॉट की सीमा स्तम्भों के अक्षान्तर व देशान्तर (सर्वे रिपोर्ट अनुसार)	सीमा स्तम्भ	अक्षान्श (Latitude)	देशान्तर (Longitude)
		A	25°04'40.26560"	75°35'50.94160"
		B	25°04'40.25121"	75°35'54.51121"
		C	25°04'37.00023"	75°35'54.49540"
		D	25°04'37.01461"	75°35'50.92583"
9	विशेष शर्त			

प्रभूलाल सरोया
(प्रभूलाल सरोया)
खनि अभियन्ता,
खण्ड प्रथम, बून्दी



राजस्थान सरकार


कार्यालय खनि अभियन्ता, खण्ड प्रथम, बून्दी (राज0)

खनिज भवन, सावित्री बाई फुले कन्या छात्रावास के पास, बीबनवां रोड, बून्दी,
दूरभाष नंबर 0747-2940235 / E-mail me.bundi1@rajasthan.gov.in



डेलिनिवेशन प्लॉट ग्राम धनेश्वर, तहसील-तालेड़ा, जिला- बून्दी

क्र. स.	मद्	विवरण		
1	प्लॉट क्रमांक	82		
2	खनिज	सेण्डस्टोन एवं खण्डा(मेसेनरी स्टोन)		
3	कार्यालय का नाम जहां प्लॉट आता है	खनि अभियन्ता खण्ड प्रथम बून्दी		
4	प्लॉट का राजस्व ग्राम, तहसील एवं जिला	ग्राम-धनेश्वर, तहसील-तालेड़ा, जिला- बून्दी		
5	प्लॉट का क्षेत्रफल	01 हेक्टर (100मी X 100मी)		
6	वार्षिक स्थिरभाटक	70,000/- वार्षिक एवं एवं उसमें समय-समय पर होने वाले संशोधनानुसार।		
7	भूमि का प्रकार व खसरा स0	राजकीय भूमि व खसरा स0 774,775,782,783		
8	प्लॉट की सीमा स्तम्भों के अक्षान्तर व देशान्तर (सर्वे रिपोर्ट अनुसार)	सीमा स्तम्भ	अक्षान्श (Latitude)	देशान्तर (Longitude)
		A	25°04'40.25121"	75°35'54.51121"
		B	25°04'40.23681"	75°35'58.08081"
		C	25°04'36.98583"	75°35'58.06498"
		D	25°04'37.00023"	75°35'54.49540"
9	विशेष शर्त			


(प्रभूलाल सरोया)
खनि अभियन्ता,
खण्ड प्रथम, बून्दी

एनेक्सर-133



राजस्थान सरकार

कार्यालय खनि अभियन्ता, खण्ड प्रथम, बून्दी (राज0)

खनिज भवन, सावित्री बाई फुले कन्या छात्रावास के पास, बीबनवां रोड, बून्दी,

दूरभाष नंबर 0747-2940235 / E-mail me.bundi1@rajasthan.gov.in



डेलिनियेशन प्लॉट ग्राम धनेश्वर, तहसील-तालेड़ा, जिला- बून्दी

क्र. स.	मद	विवरण		
1	प्लॉट क्रमांक	83		
2	खनिज	सेण्डस्टोन एवं खण्डा(मेसेनरी स्टोन)		
3	कार्यालय का नाम जहां प्लॉट आता है	खनि अभियन्ता खण्ड प्रथम बून्दी		
4	प्लॉट का राजस्व ग्राम, तहसील एवं जिला	ग्राम-धनेश्वर, तहसील-तालेड़ा, जिला- बून्दी		
5	प्लॉट का क्षेत्रफल	01 हेक्टर (100मी X 100मी)		
6	वार्षिक स्थिरभाटक	70,000/- वार्षिक एवं एवं उसमें समय-समय पर होने वाले संशोधनानुसार।		
7	भूमि का प्रकार व खसरा स0	राजकीय भूमि व खसरा स0 775,782		
8	प्लॉट की सीमा स्तम्भों के अक्षान्तर व देशान्तर (सर्वे रिपोर्ट अनुसार)	सीमा स्तम्भ	अक्षान्श (Latitude)	देशान्तर (Longitude)
		A	25°04'40.23681"	75°35'58.08081"
		B	25°04'40.22238"	75°36'01.65041"
		C	25°04'36.97140"	75°36'01.63456"
D	25°04'36.98583"	75°35'58.06498"		
9	विशेष शर्त			

(प्रभूलाल सरोया)
खनि अभियन्ता,
खण्ड प्रथम, बून्दी

एनेक्सर- 134



राजस्थान सरकार


कार्यालय खनि अभियन्ता, खण्ड प्रथम, बून्दी (राज0)

खनिज भवन, सावित्री बाई फुले कन्या छात्रावास के पास, बीबनवां रोड, बून्दी,
दूरभाष नंबर 0747-2940235 / E-mail me.bundi1@rajasthan.gov.in



डेलिनियेशन प्लॉट ग्राम धनेश्वर, तहसील-तालेड़ा, जिला- बून्दी

क्र. स.	मद	विवरण		
1	प्लॉट क्रमांक	84		
2	खनिज	सेण्डस्टोन एवं खण्डा(मिसेनरी स्टोन)		
3	कार्यालय का नाम जहां प्लॉट आता है	खनि अभियन्ता खण्ड प्रथम बून्दी		
4	प्लॉट का राजस्व ग्राम, तहसील एवं जिला	ग्राम-धनेश्वर, तहसील-तालेड़ा, जिला- बून्दी		
5	प्लॉट का क्षेत्रफल	01 हेक्टर (100मी X 100मी)		
6	वार्षिक स्थिरभाटक	70,000/- वार्षिक एवं एवं उसमें समय-समय पर होने वाले संशोधनानुसार।		
7	भूमि का प्रकार व खसरा स0	राजकीय भूमि व खसरा स0 775,782		
8	प्लॉट की सीमा स्तम्भों के अक्षान्तर व देशान्तर (सर्वे रिपोर्ट अनुसार)	सीमा स्तम्भ	अक्षान्श (Latitude)	देशान्तर (Longitude)
		A	25°04'40.22238"	75°36'01.65041"
		B	25°04'40.20793"	75°36'05.22001"
		C	25°04'36.95695"	75°36'05.20413"
		D	25°04'36.97140"	75°36'01.63456"
9	विशेष शर्त			


(प्रभूलाल सरोया)
खनि अभियन्ता,
खण्ड प्रथम, बून्दी

एनेक्सर-135



राजस्थान सरकार


कार्यालय खनि अभियन्ता, खण्ड प्रथम, बून्दी (राज0)

खनिज भवन, सावित्री बाई फुले कन्या छात्रावास के पास, बीबनवां रोड, बून्दी,
दूरभाष नंबर 0747-2940235 / E-mail me.bundi1@rajasthan.gov.in



डेलिनियेशन प्लॉट ग्राम धनेश्वर, तहसील-तालेड़ा, जिला- बून्दी

क्र. स.	मद	विवरण		
1	प्लॉट क्रमांक	85		
2	खनिज	सेण्डस्टोन एवं खण्डा(मेसेनरी स्टोन)		
3	कार्यालय का नाम जहां प्लॉट आता है	खनि अभियन्ता खण्ड प्रथम बून्दी		
4	प्लॉट का राजस्व ग्राम, तहसील एवं जिला	ग्राम-धनेश्वर, तहसील-तालेड़ा, जिला- बून्दी		
5	प्लॉट का क्षेत्रफल	01 हेक्टर (100मी X 100मी)		
6	वार्षिक स्थिरभाटक	70,000/- वार्षिक एवं एवं उसमें समय-समय पर होने वाले संशोधनानुसार।		
7	भूमि का प्रकार व खसरा स0	राजकीय भूमि व खसरा स0 775,776,781,782		
8	प्लॉट की सीमा स्तम्भों के अक्षान्तर व देशान्तर (सर्वे रिपोर्ट अनुसार)	सीमा स्तम्भ	अक्षान्श (Latitude)	देशान्तर (Longitude)
		A	25°04'40.20793"	75°36'05.22001"
		B	25°04'40.19345"	75°36'08.78961"
		C	25°04'36.94247"	75°36'08.77370"
		D	25°04'36.95695"	75°36'05.20413"
9	विशेष शर्त			


(प्रभूलाल सरोया)
खनि अभियन्ता,
खण्ड प्रथम, बून्दी



राजस्थान सरकार


कार्यालय खनि अभियन्ता, खण्ड प्रथम, बून्दी (राज0)

खनिज भवन, सावित्री बाई फुले कन्या छात्रावास के पास, बीबनवां रोड, बून्दी,
दूरभाष नंबर 0747-2940235 / E-mail me.bundi1@rajasthan.gov.in



डेलिनिवेशन प्लॉट ग्राम धनेश्वर, तहसील-तालेड़ा, जिला- बून्दी

क्र. स.	मद	विवरण		
1	प्लॉट क्रमांक	86		
2	खनिज	सेण्डस्टोन एवं खण्डा(मेसेनरी स्टोन)		
3	कार्यालय का नाम जहां प्लॉट आता है	खनि अभियन्ता खण्ड प्रथम बून्दी		
4	प्लॉट का राजस्व ग्राम, तहसील एवं जिला	ग्राम-धनेश्वर, तहसील-तालेड़ा, जिला- बून्दी		
5	प्लॉट का क्षेत्रफल	01 हेक्टर (100मी X 100मी)		
6	वार्षिक स्थिरभाटक	70,000/- वार्षिक एवं एवं उसमें समय-समय पर होने वाले संशोधनानुसार।		
7	भूमि का प्रकार व खसरा स0	राजकीय भूमि व खसरा स0 776,781		
8	प्लॉट की सीमा स्तम्भों के अक्षान्तर व देशान्तर (सर्वे रिपोर्ट अनुसार)	सीमा स्तम्भ	अक्षान्श (Latitude)	देशान्तर (Longitude)
		A	25°04'40.19345"	75°36'08.78961"
		B	25°04'40.17895"	75°36'12.35921"
		C	25°04'36.92797"	75°36'12.34328"
		D	25°04'36.94247"	75°36'08.77370"
9	विशेष शर्त			


(प्रभूलाल सरोया)
खनि अभियन्ता,
खण्ड प्रथम, बून्दी

एनेक्सर-137



राजस्थान सरकार

कार्यालय खनि अभियन्ता, खण्ड प्रथम, बून्दी (राज0)

खनिज भवन, सावित्री बाई फुले कन्या छात्रावास के पास, बीबनवां रोड, बून्दी,

दूरभाष नंबर 0747-2940235 / E-mail me.bundi1@rajasthan.gov.in



डेलिनिवेशन प्लॉट ग्राम धनेश्वर, तहसील-तालेड़ा, जिला- बून्दी

क्र. स.	मद	विवरण															
1	प्लॉट क्रमांक	87															
2	खनिज	सेण्डस्टोन एवं खण्डा(मेसेनरी स्टोन)															
3	कार्यालय का नाम जहां प्लॉट आता है	खनि अभियन्ता खण्ड प्रथम बून्दी															
4	प्लॉट का राजस्व ग्राम, तहसील एवं जिला	ग्राम-धनेश्वर, तहसील-तालेड़ा, जिला- बून्दी															
5	प्लॉट का क्षेत्रफल	01 हेक्टर (100मी X 100मी)															
6	वार्षिक स्थिरभाटक	70,000/- वार्षिक एवं एवं उसमें समय-समय पर होने वाले संशोधनानुसार।															
7	भूमि का प्रकार व खसरा स0	राजकीय भूमि व खसरा स0 783															
8	प्लॉट की सीमा स्तम्भों के अक्षान्तर व देशान्तर (सर्वे रिपोर्ट अनुसार)	<table border="1"> <thead> <tr> <th>सीमा स्तम्भ</th> <th>अक्षान्श (Latitude)</th> <th>देशान्तर (Longitude)</th> </tr> </thead> <tbody> <tr> <td>A</td> <td>25°04'37.01461"</td> <td>75°35'50.92583"</td> </tr> <tr> <td>B</td> <td>25°04'37.00023"</td> <td>75°35'54.49540"</td> </tr> <tr> <td>C</td> <td>25°04'33.74925"</td> <td>75°35'54.47960"</td> </tr> <tr> <td>D</td> <td>25°04'33.76363"</td> <td>75°35'50.91005"</td> </tr> </tbody> </table>	सीमा स्तम्भ	अक्षान्श (Latitude)	देशान्तर (Longitude)	A	25°04'37.01461"	75°35'50.92583"	B	25°04'37.00023"	75°35'54.49540"	C	25°04'33.74925"	75°35'54.47960"	D	25°04'33.76363"	75°35'50.91005"
सीमा स्तम्भ	अक्षान्श (Latitude)	देशान्तर (Longitude)															
A	25°04'37.01461"	75°35'50.92583"															
B	25°04'37.00023"	75°35'54.49540"															
C	25°04'33.74925"	75°35'54.47960"															
D	25°04'33.76363"	75°35'50.91005"															
9	विशेष शर्त																

(प्रभूलाल सरोया)

खनि अभियन्ता,

खण्ड प्रथम, बून्दी



राजस्थान सरकार

कार्यालय खनि अभियन्ता, खण्ड प्रथम, बून्दी (राज0)

खनिज भवन, सावित्री बाई फुले कन्या छात्रावास के पास, बीबनवां रोड, बून्दी,
दूरभाष नंबर 0747-2940235 / E-mail me.bundi1@rajasthan.gov.in



डेलिनियेशन प्लॉट ग्राम धनेश्वर, तहसील-तालेड़ा, जिला- बून्दी

क्र. स.	मद	विवरण		
1	प्लॉट क्रमांक	88		
2	खनिज	सेण्डस्टोन एवं खण्डा(मेसेनरी स्टोन)		
3	कार्यालय का नाम जहां प्लॉट आता है	खनि अभियन्ता खण्ड प्रथम बून्दी		
4	प्लॉट का राजस्व ग्राम, तहसील एवं जिला	ग्राम-धनेश्वर, तहसील-तालेड़ा, जिला- बून्दी		
5	प्लॉट का क्षेत्रफल	01 हेक्टर (100मी X 100मी)		
6	वार्षिक स्थिरभाटक	70,000/- वार्षिक एवं एवं उसमें समय-समय पर होने वाले संशोधनानुसार।		
7	भूमि का प्रकार व खसरा स0	राजकीय भूमि व खसरा स0 782 ,783		
8	प्लॉट की सीमा स्तम्भों के अक्षान्तर व देशान्तर (सर्वे रिपोर्ट अनुसार)	सीमा स्तम्भ	अक्षान्श (Latitude)	देशान्तर (Longitude)
		A	25°04'37.00023"	75°35'54.49540"
		B	25°04'36.98583"	75°35'58.06498"
		C	25°04'33.73485"	75°35'58.04915"
		D	25°04'33.74925"	75°35'54.47960"
9	विशेष शर्त			

(प्रभूलाल सरोया)
खनि अभियन्ता,
खण्ड प्रथम, बून्दी

एनेक्सर- 139



राजस्थान सरकार


कार्यालय खनि अभियन्ता, खण्ड प्रथम, बून्दी (राज0)

खनिज भवन, सावित्री बाई फुले कन्या छात्रावास के पास, बीबनवां रोड, बून्दी,
दूरभाष नंबर 0747-2940235 / E-mail me.bundil@rajasthan.gov.in



डेलिनियेशन प्लॉट ग्राम धनेश्वर, तहसील-तालेड़ा, जिला- बून्दी

क्र. स.	मद	विवरण		
1	प्लॉट क्रमांक	89		
2	खनिज	सेण्डस्टोन एवं खण्डा(मेसेनरी स्टोन)		
3	कार्यालय का नाम जहां प्लॉट आता है	खनि अभियन्ता खण्ड प्रथम बून्दी		
4	प्लॉट का राजस्व ग्राम, तहसील एवं जिला	ग्राम-धनेश्वर, तहसील-तालेड़ा, जिला- बून्दी		
5	प्लॉट का क्षेत्रफल	01 हेक्टर (100मी X 100मी)		
6	वार्षिक स्थिरभाटक	70,000/- वार्षिक एवं एवं उसमें समय-समय पर होने वाले संशोधनानुसार।		
7	भूमि का प्रकार व खसरा स0	राजकीय भूमि व खसरा स0 782		
8	प्लॉट की सीमा स्तम्भों के अक्षान्तर व देशान्तर (सर्वे रिपोर्ट अनुसार)	सीमा स्तम्भ	अक्षान्श (Latitude)	देशान्तर (Longitude)
		A	25°04'36.98583"	75°35'58.06498"
		B	25°04'36.97140"	75°36'01.63456"
		C	25°04'33.72042"	75°36'01.61870"
		D	25°04'33.73485"	75°35'58.04915"
9	विशेष शर्त			


(प्रभूलाल सरोया)
खनि अभियन्ता,
खण्ड प्रथम, बून्दी



राजस्थान सरकार


कार्यालय खनि अभियन्ता, खण्ड प्रथम, बून्दी (राज0)

खनिज भवन, सावित्री बाई फुले कन्या छात्रावास के पास, बीबनवां रोड, बून्दी,
दूरभाष नंबर 0747-2940235 / E-mail me.bundi1@rajasthan.gov.in



डेलिनियेशन प्लॉट ग्राम धनेश्वर, तहसील-तालेड़ा, जिला- बून्दी

क्र. स.	मद	विवरण		
1	प्लॉट क्रमांक	90		
2	खनिज	सेण्डस्टोन एवं खण्डा(मेसेनरी स्टोन)		
3	कार्यालय का नाम जहां प्लॉट आता है	खनि अभियन्ता खण्ड प्रथम बून्दी		
4	प्लॉट का राजस्व ग्राम, तहसील एवं जिला	ग्राम-धनेश्वर, तहसील-तालेड़ा, जिला- बून्दी		
5	प्लॉट का क्षेत्रफल	01 हेक्टर (100मी X 100मी)		
6	वार्षिक स्थिरभाटक	70,000/- वार्षिक एवं एवं उसमें समय-समय पर होने वाले संशोधनानुसार।		
7	भूमि का प्रकार व खसरा स0	राजकीय भूमि व खसरा स0 782		
8	प्लॉट की सीमा स्तम्भों के अक्षान्तर व देशान्तर (सर्वे रिपोर्ट अनुसार)	सीमा स्तम्भ	अक्षान्श (Latitude)	देशान्तर (Longitude)
		A	25°04'36.97140"	75°36'01.63456"
		B	25°04'36.95695"	75°36'05.20413"
		C	25°04'33.70597"	75°36'05.18825"
		D	25°04'33.72042"	75°36'01.61870"
9	विशेष शर्त			


(प्रभूलाल सरोया)
खनि अभियन्ता,
खण्ड प्रथम, बून्दी

एनेक्सर-14)



राजस्थान सरकार

कार्यालय खनि अभियन्ता, खण्ड प्रथम, बून्दी (राज0)


खनिज भवन, सावित्री बाई फुले कन्या छात्रावास के पास, बीबनवां रोड, बून्दी,

दूरभाष नंबर 0747-2940235 / E-mail me.bundi1@rajasthan.gov.in



डेलिनियेशन प्लॉट ग्राम धनेश्वर, तहसील-तालेड़ा, जिला- बून्दी

क्र. स.	मद	विवरण		
1	प्लॉट क्रमांक	91		
2	खनिज	सेण्डस्टोन एवं खण्डा(मेसेनरी स्टोन)		
3	कार्यालय का नाम जहां प्लॉट आता है	खनि अभियन्ता खण्ड प्रथम बून्दी		
4	प्लॉट का राजस्व ग्राम, तहसील एवं जिला	ग्राम-धनेश्वर, तहसील-तालेड़ा, जिला- बून्दी		
5	प्लॉट का क्षेत्रफल	01 हेक्टर (100मी X 100मी)		
6	वार्षिक स्थिरभाटक	70,000/- वार्षिक एवं एवं उसमें समय-समय पर होने वाले संशोधनानुसार।		
7	भूमि का प्रकार व खसरा स0	राजकीय भूमि व खसरा स0 781,782		
8	प्लॉट की सीमा स्तम्भों के अक्षान्तर व देशान्तर (सर्वे रिपोर्ट अनुसार)	सीमा स्तम्भ	अक्षान्श (Latitude)	देशान्तर (Longitude)
		A	25°04'36.95695"	75°36'05.20413"
		B	25°04'36.94247"	75°36'08.77370"
		C	25°04'33.69149"	75°36'08.75780"
		D	25°04'33.70597"	75°36'05.18825"
9	विशेष शर्त			


(प्रभूलाल सरोया)
खनि अभियन्ता,
खण्ड प्रथम, बून्दी

एनेक्सर-142



राजस्थान सरकार

कार्यालय खनि अभियन्ता, खण्ड प्रथम, बून्दी (राज0)

खनिज भवन, सावित्री बाई फुले कन्या छात्रावास के पास, बीबनवां रोड, बून्दी,
दूरभाष नंबर 0747-2940235 / E-mail me.bundi@rajasthan.gov.in



डेलिनिवेशन प्लॉट ग्राम धनेश्वर, तहसील-तालेड़ा, जिला- बून्दी

क्र. स.	मद	विवरण		
1	प्लॉट क्रमांक	92		
2	खनिज	सेण्डस्टोन एवं खण्डा(मेसेनरी स्टोन)		
3	कार्यालय का नाम जहां प्लॉट आता है	खनि अभियन्ता खण्ड प्रथम बून्दी		
4	प्लॉट का राजस्व ग्राम, तहसील एवं जिला	ग्राम-धनेश्वर, तहसील-तालेड़ा, जिला- बून्दी		
5	प्लॉट का क्षेत्रफल	01 हेक्टर (100मी X 100मी)		
6	वार्षिक स्थिरभाटक	70,000/- वार्षिक एवं एवं उसमें समय-समय पर होने वाले संशोधनानुसार।		
7	भूमि का प्रकार व खसरा स0	राजकीय भूमि व खसरा स0 781		
8	प्लॉट की सीमा स्तम्भों के अक्षान्तर व देशान्तर (सर्वे रिपोर्ट अनुसार)	सीमा स्तम्भ	अक्षान्श (Latitude)	देशान्तर (Longitude)
		A	25°04'36.94247"	75°36'08.77370"
		B	25°04'36.92797"	75°36'12.34328"
		C	25°04'33.67699"	75°36'12.32734"
		D	25°04'33.69149"	75°36'08.75780"
9	विशेष शर्त			

(प्रभूलाल सरोया)
खनि अभियन्ता,
खण्ड प्रथम, बून्दी

एनेकसर-143



राजस्थान सरकार


कार्यालय खनि अभियन्ता, खण्ड प्रथम, बून्दी (राज0)

खनिज भवन, सावित्री बाई फुले कन्या छात्रावास के पास, बीबनवां रोड, बून्दी,
दूरभाष नंबर 0747-2940235 / E-mail me.bundi@rajasthan.gov.in



डेलिनियेशन प्लॉट ग्राम धनेश्वर, तहसील-तालेड़ा, जिला- बून्दी

क्र. स.	मद	विवरण		
1	प्लॉट क्रमांक	93		
2	खनिज	सेण्डस्टोन एवं खण्डा(मिसेनरी स्टोन)		
3	कार्यालय का नाम जहां प्लॉट आता है	खनि अभियन्ता खण्ड प्रथम बून्दी		
4	प्लॉट का राजस्व ग्राम, तहसील एवं जिला	ग्राम-धनेश्वर, तहसील-तालेड़ा, जिला- बून्दी		
5	प्लॉट का क्षेत्रफल	01 हेक्टर (200मी X 50मी)		
6	वार्षिक स्थिरभाटक	70,000/- वार्षिक एवं एवं उसमें समय-समय पर होने वाले संशोधनानुसार।		
7	भूमि का प्रकार व खसरा स0	राजकीय भूमि व खसरा स0 776,781		
8	प्लॉट की सीमा स्तम्भों के अक्षान्तर व देशान्तर (सर्वे रिपोर्ट अनुसार)	सीमा स्तम्भ	अक्षान्श (Latitude)	देशान्तर (Longitude)
		A	25°04'40.17895"	75°36'12.35921"
		B	25°04'40.17169"	75°36'14.14401"
		C	25°04'33.66973"	75°36'14.11212"
		D	25°04'33.67699"	75°36'12.32734"
9	विशेष शर्त			


(प्रभूलाल सरोया)
खनि अभियन्ता,
खण्ड प्रथम, बून्दी

त्र 45K/06 मे
न।

एनेकशर- 144

राजस्थान-सरकार

कार्यालय खनि अभियन्ता, खान एवं भूविज्ञान विभाग, भीलवाड़ा (राज.)

Email ID- me.bhilwara@rajasthan.gov.in Phone No. 01482-240262

क्र.सं.	प्लॉट विवरण			
1	प्लॉट क्रमांक	202		
2	खनिज	ग्रेनाइट		
3	कार्यालय का नाम जहाँ प्लॉट आता है	खनि अभियन्ता, भीलवाड़ा		
4	प्लॉट का राजस्व ग्राम, तहसील, जिला	राजस्व ग्राम दौलतगढ़ तहसील आसीन्द, जिला भीलवाड़ा		
5	प्लॉट का क्षेत्रफल	03.4556 हैक्टेयर		
6	स्थिर भाटक	रूपये 2,07,360/- प्रतिवर्ष एवं समय-समय पर होने वाले संशोधनानुसार		
7	भूमि का प्रकार	राजकीय भूमि ख.नं.-2000, 2006		
8	प्लॉट के सीमा स्तम्भों के अक्षान्तर (Latitude) व देशान्तर (Longitude)	सीमा स्तम्भ	अक्षान्तर (Latitude)	देशान्तर (Longitude)
		A	25° 39' 03.92168"	74° 19' 45.00963"
		B	25° 38' 58.41963"	74° 19' 43.41596"
		C	25° 38' 55.16868"	74° 19' 43.43415"
		D	25° 38' 55.15053"	74° 19' 39.48915"
		E	25° 39' 03.20868"	74° 19' 39.44399"
		F	25° 39' 04.63654"	74° 19' 41.51260"

कित

भूविज्ञानि
वाड़ा

kinch
खनि अभियन्ता
भीलवाड़ा

राजस्थान-सरकार

कार्यालय खनि अभियन्ता, खान एवं भूविज्ञान विभाग, भीलवाड़ा (राज.)

Email ID- me.bhilwara@rajasthan.gov.in Phone No. 01482-240262

क्र.सं.	प्लॉट विवरण			
1	प्लॉट क्रमांक	203		
2	खनिज	ग्रेनाईट		
3	कार्यालय का नाम जहाँ प्लॉट आता है	खनि अभियन्ता, भीलवाड़ा		
4	प्लॉट का राजस्व ग्राम, तहसील, जिला	राजस्व ग्राम दौलतगढ़ तहसील आसीन्द, जिला भीलवाड़ा		
5	प्लॉट का क्षेत्रफल	02.2709 हेक्टेयर		
6	स्थिर भाटक	रुपये 1,36,260/- प्रतिवर्ष एवं समय-समय पर होने वाले संशोधनानुसार		
7	भूमि का प्रकार	राजकीय भूमि ख.नं.-2000, 2006		
8	प्लॉट के सीमा स्तम्भों के अक्षांतर (Latitude) व देशान्तर (Longitude)	सीमा स्तम्भ	अक्षांतर (Latitude)	देशान्तर (Longitude)
A		25° 38' 55.15053"	74° 19' 48.48915"	
B		25° 38' 55.13235"	74° 19' 35.54416"	
C		25° 39' 00.49598"	74° 19' 35.51405"	
D		25° 39' 03.20867"	74° 19' 39.44399"	

Enals
खनि अभियन्ता
भीलवाड़ा

राजस्थान—सरकार

कार्यालय खनि अभियन्ता, खान एवं भूविज्ञान विभाग, भीलवाड़ा (राज.)

Email ID- me.bhilwara@rajasthan.gov.in Phone No. 01482-240262

क्र.सं.	प्लॉट विवरण			
1	प्लॉट क्रमांक	204		
2	खनिज	ग्रेनाईट		
3	कार्यालय का नाम जहाँ प्लॉट आता है	खनि अभियन्ता, भीलवाड़ा		
4	प्लॉट का राजस्व ग्राम, तहसील, जिला	राजस्व ग्राम दौलतगढ़ तहसील आसीन्द, जिला भीलवाड़ा		
5	प्लॉट का क्षेत्रफल	01.7900 हैक्टेयर		
6	स्थिर भाटक	रूपये 1,07,400/- प्रतिवर्ष एवं समय-समय पर होने वाले संशोधनानुसार		
7	भूमि का प्रकार	राजकीय भूमि ख.नं.-2000		
8	प्लॉट के सीमा स्तम्भों के अक्षान्तर (Latitude) व देशान्तर (Longitude)	सीमा स्तम्भ	अक्षान्तर (Latitude)	देशान्तर (Longitude)
A		25° 38' 55.16868"	74° 19' 43.43415"	
B		25° 38' 52.89320"	74° 19' 43.44688"	
C		25° 38' 52.88166"	74° 19' 40.93644"	
D		25° 38' 50.93125"	74° 19' 40.94737"	
E		25° 38' 50.91473"	74° 19' 37.36104"	
F		25° 38' 55.14062"	74° 19' 37.33734"	

Amal
खनि अभियन्ता
भीलवाड़ा

एनेक्शर-147

राजस्थान सरकार
कार्यालय खनि अभियन्ता, खान एवं भूविज्ञान विभाग चित्तौड़गढ़

		विवरण		
2	प्लॉट क्रमांक	51		
3	खनिज	ग्रेनाइट, मेसेनरी स्टोन		
3	कार्यालय का नाम जहा प्लॉट आता है।	खनि अभियन्ता चित्तौड़गढ़		
4	प्लॉट का राजस्व ग्राम/तहसील/जिला	राजस्व ग्राम अमरपुरा तहसील गंगरार जिला चित्तौड़गढ़		
5	प्लॉट का क्षेत्रफल	1.420 हेक्टर		
6	स्थिर भाटक	85200/- वार्षिक एवं समय-समय पर होने वाले संशोधनानुसार		
7	भूमि का प्रकार	राजकीय बिलानाम भूमि खसरा न. 449 539/413, 548/412, 549/402		
8	प्लॉट के सीमा स्तम्भों के अक्षान्तर देशान्तर (सीमांकन रिपोर्ट अनुसार)	सीमा स्तम्भ	अक्षान्तर Latitude	देशान्तर Longitude
		A	25°.09'42.33717"	74°.45'47.26408"
		B	25°.09'39.66659"	74°.45'49.77220"
		C	25°.09'39.28040"	74°.45'49.55472"
		D	25°.09'35.48038"	74°.45'52.27049"
		E	25°.09'35.96654"	74°.45'51.22088"
		F	25°.09'37.29910"	74°.45'45.86341"
		G	25°.09'39.15670"	74°.45'46.89411"
9	विशेष शर्तें			

Kinced
खनि अभियन्ता
चित्तौड़गढ़

एनेकशर-148

राजस्थान सरकार


कार्यालय खनि अभियन्ता, खान एवं भूविज्ञान विभाग चित्तौड़गढ़

		विवरण		
प्लॉट क्रमांक		52		
खनिज		ग्रेनाईट, मेसेनरी स्टोन		
कार्यालय का नाम जहा प्लॉट आता है।		खनि अभियन्ता चित्तौड़गढ़		
प्लॉट का राजस्व ग्राम/तहसील/जिला		राजस्व ग्राम अमरपुरा तहसील गंगरार जिला चित्तौड़गढ़		
5	प्लॉट का क्षेत्रफल	1.500 हेक्टर		
6	स्थिर भाटक	90000/- वार्षिक एवं समय-समय पर होने वाले संशोधनानुसार		
7	भूमि का प्रकार	राजकीय बिलानाम भूमि खसरान. 449 539/413 447		
8	प्लॉट के सीमा स्तम्भों के अक्षान्तर देशान्तर (सीमांकन रिपोर्ट अनुसार)	सीमा स्तम्भ	अक्षान्तर Latitude	देशान्तर Longitude
		A	25°.09'37.29910"	74°.45'45.36341"
		B	25°.09'35.96654"	74°.45'51.22038"
		C	25°.09'32.44963"	74°.45'48.51281"
		D	25°.09'33.01747"	74°.45'46.46063"
		E	25°.09'34.83351"	74°.45'45.89826"
		F	25°.09'35.03828"	74°.45'44.83311"
9	विशेष शर्तें			

Wincer
खनि अभियन्ता
चित्तौड़गढ़


कार्यालय खनि अभियन्ता, खान एवं भू-विज्ञान विभाग, झुंझुनू

क्र. सं.	नाम	विवरण		
1	प्लॉट क्रमांक	19		
2	खनिज	चेजा पत्थर		
3	कार्यालय का नाम जहां प्लॉट आता है।	खनि अभियन्ता, झुंझुनू		
4	प्लॉट का राजस्व ग्राम, तहसील, जिला	पचलगी, उदयपुरवाटी		
5	प्लॉट का क्षेत्रफल	1.50 हैक्टेयर		
6	स्थिर भाटक	45000/- वार्षिक (RMMCR 2017 के शेड्यूल III एवं संशोधनों के अधीन)		
7	प्रिमियम की आरक्षित राशि	225000/- (RMMCR 2017 के नियम 13(2) के अनुसार)		
8	भूमि का प्रकार	चारागाह भूमि		
9	प्लॉट के सीमा स्तम्भों के अक्षांश व देशान्तर	सीमा स्तम्भ	अक्षांश (Latitude)	देशान्तर (Longitude)
		A	27°42'51.23734"	75°40'02.13564"
		B	27°42'54.43335"	75°40'02.78895"
		C	27°42'55.30545"	75°39'57.40207"
		D	27°42'52.10942"	75°39'56.74880"


खनि अभियन्ता, झुंझुनू

कार्यालय खनि अभियन्ता, खान एवं भू-विज्ञान विभाग, झुंझुनू

क. सं.	नाम	विवरण		
1	प्लॉट क्रमांक	20		
2	खनिज	चेजा पत्थर		
3	कार्यालय का नाम जहां प्लॉट आता है।	खनि अभियन्ता, झुंझुनू		
4	प्लॉट का राजस्व ग्राम, तहसील, जिला	पचलगी, उदयपुरवाटी		
5	प्लॉट का क्षेत्रफल	1.50 हेक्टेयर		
6	स्थिर भाटक	45000/- वार्षिक (RMMCR 2017 के शेड्यूल III एवं संशोधनों के अधीन)		
7	प्रिमियम की आरक्षित राशि	225000/- (RMMCR 2017 के नियम 13(2) के अनुसार)		
8	भूमि का प्रकार	चारागाह भूमि		
9	प्लॉट के सीमा स्तम्भों के अक्षांश व देशान्तर	सीमा स्तम्भ	अक्षांश (Latitude)	देशान्तर (Longitude)
		A	27°42'54.43335"	75°40'02.78895"
		B	27°42'57.62937"	75°40'03.44227"
		C	27°42'58.50147"	75°39'58.05535"
		D	27°42'55.30545"	75°39'57.40207"


 खनि अभियन्ता, झुंझुनू


कार्यालय खनि अभियन्ता, खान एवं भू-विज्ञान विभाग, झुंझुनू

क्र. सं.	नाम	विवरण		
1	प्लॉट क्रमांक	21		
2	खनिज	चेजा पत्थर		
3	कार्यालय का नाम जहाँ प्लॉट आता है।	खनि अभियन्ता, झुंझुनू		
4	प्लॉट का राजस्व ग्राम, तहसील, जिला	पचलगी, उदयपुरवाटी		
5	प्लॉट का क्षेत्रफल	1.50 हेक्टेयर		
6	स्थिर भाटक	45000/- वार्षिक (RMMCR 2017 के शेड्यूल III एवं संशोधनों के अधीन)		
7	प्रिमियम की आरक्षित राशि	225000/- (RMMCR 2017 के नियम 13(2) के अनुसार)		
8	भूमि का प्रकार	चारागाह भूमि		
9	प्लॉट के सीमा स्तम्भों के अक्षांश व देशान्तर	सीमा स्तम्भ	अक्षांश (Latitude)	देशान्तर (Longitude)
		A	27°42'57.62937"	75°40'03.44227"
		B	27°43'00.82538"	75°40'04.09560"
		C	27°43'01.69749"	75°39'58.70864"
		D	27°42'58.50147"	75°39'58.05535"

(Signature)
खनि अभियन्ता, झुंझुनू

कार्यालय खनि अभियन्ता, खान एवं भू-विज्ञान विभाग, झुंझुनू

क. सं.	नाम	विवरण		
1	प्लॉट क्रमांक	22		
2	खनिज	चेजा पत्थर		
3	कार्यालय का नाम जहां प्लॉट आता है।	खनि अभियन्ता, झुंझुनू		
4	प्लॉट का राजस्व ग्राम, तहसील, जिला	पचलगी, उदयपुरवाटी		
5	प्लॉट का क्षेत्रफल	1.20 हेक्टेयर		
6	स्थिर भाटक	36000 /- वार्षिक (RMMCR 2017 के शेड्यूल III एवं संशोधनों के अधीन)		
7	प्रिमियम की आरक्षित राशि	180000 /- (RMMCR 2017 के नियम 13(2) के अनुसार)		
8	भूमि का प्रकार	चारागाह भूमि		
9	प्लॉट के सीमा स्तम्भों के अक्षांश व देशान्तर	सीमा स्तम्भ	अक्षांश (Latitude)	देशान्तर (Longitude)
		A	27°43'00.82538"	75°40'04.09560"
		B	27°43'03.38219"	75°40'04.61827"
		C	27°43'04.25431"	75°39'59.23127"
		D	27°43'01.69749"	75°39'58.70864"


खनि अभियन्ता, झुंझुनू

एनेक्शर-153

राजस्थान सरकार
कार्यालय खनि अभियन्ता, खान एवं भू विज्ञान विभाग, बाडमेर

कम. सं.		विवरण		
1	प्लॉट क्रमांक	88		
2	खनिज	गैसनरी स्टोन		
3	कार्यालय का नाम जहाँ प्लॉट आता है	खनि अभियन्ता, बाडमेर		
4	प्लॉट का राजस्व ग्राम, तहसील, जिला	जूनी आटी, बाडमेर, बाडमेर		
5	प्लॉट का क्षेत्रफल	1.00 हेक्टर		
6	स्थिर भाटक	रूपये 30000/- प्रतिवर्ष एवं समय-समय पर होने वाले संशोधनानुसार		
7	भूमि का प्रकार.	राजकीय भूमि		
8	प्लॉट के सीमा स्तम्भों के अक्षांतर व देशान्तर	सीमा स्तम्भ	अक्षांतर (Latitude)	देशान्तर (Longitude)
		A	N25°42'17.94363"	E71°19'58.22942"
		B	N25°42'23.87985"	E71°19'55.31379"
		C	N25°42'24.54022"	E71°19'56.95189"
		D	N25°42'18.60400"	E71°19'59.86751"


गोरधनराम
खनि अभियन्ता
बाडमेर

बाडमेर

एनेक्शर-154


राजस्थान सरकार
कार्यालय खनि अभियन्ता, खान एवं भू विज्ञान विभाग, बाडमेर

कम. सं.		विवरण		
1	प्लॉट क्रमांक	90		
2	खनिज	भैसनरी स्टोन		
3	कार्यालय का नाम जहाँ प्लॉट आता है	खनि अभियन्ता, बाडमेर		
4	प्लॉट का राजस्व ग्राम, तहसील, जिला	जूनी आटी, बाडमेर, बाडमेर		
5	प्लॉट का क्षेत्रफल	1.50 हैक्टर		
6	स्थिर भाटक	रूपये 45000/- प्रतिवर्ष एवं समय-समय पर होने वाले संशोधनानुसार		
7	भूमि का प्रकार.	राजकीय भूमि		
8	प्लॉट के सीमा स्तम्भों के अक्षान्तर व देशान्तर	सीमा स्तम्भ	अक्षान्तर (Latitude)	देशान्तर (Longitude)
		A	N25°42'16.29273"	E71°19'54.13424"
		B	N25°42'22.22889"	E71°19'51.21855"
		C	N25°42'23.21948"	E71°19'53.67569"
		D	N25°42'17.28327"	E71°19'56.59135"


गोस्वामिनारायण
खनि अभियन्ता
बाडमेर

राजस्थान सरकार
कार्यालय खनि अभियन्ता, खान एवं भू विज्ञान विभाग, बाडमेर

कम. सं.		विवरण		
1	प्लॉट क्रमांक	106		
2	खनिज	मैसनेरी स्टोन		
3	कार्यालय का नाम जहाँ प्लॉट आता है	खनि अभियन्ता, बाडमेर		
4	प्लॉट का राजस्व ग्राम, तहसील, जिला	जूनी आटी, बाडमेर, बाडमेर		
5	प्लॉट का क्षेत्रफल	1.30 हैक्टर		
6	स्थिर भाटक	रूपये 39000/- प्रतिवर्ष एवं समय-समय पर होने वाले संशोधनानुसार		
7	भूमि का प्रकार.	राजकीय भूमि		
8	प्लॉट के सीमा स्तम्भों के अक्षान्तर व देशान्तर	सीमा स्तम्भ	अक्षान्तर (Latitude)	देशान्तर (Longitude)
		A	N25°42'03.76068"	E71°20'00.09313"
		B	N25°42'08.39620"	E71°19'57.83442"
		C	N25°42'09.86301"	E71°20'00.23581"
		D	N25°42'04.81723"	E71°20'02.71398"


गौरधनराम
खनि अभियन्ता
बाडमेर

राजस्थान-सरकार
कार्यालय खनि अभियन्ता,अलवर ।

रेनेक्शर-156


क्रम सं.	विवरण															
1.	प्लॉट क्रमांक 15															
2.	कार्यालय का नाम जहाँ प्लॉट आता है। खनि अभियन्ता, अलवर															
3.	प्लॉट का राजस्व ग्राम,तहसील,जिला मोदला खूद-पूठी रामगढ,अलवर															
4.	प्लॉट का क्षेत्रफल 2.00 हे०															
5.	खनिज मैसन्री स्टोन															
6.	स्थिर भाटक रूपरे 60,000/-प्रतिवर्ष एवं समय समय पर होने वाले संशोधनानुसार															
7.	रॉयल्टी की दर रूपरे-30/-प्रति टन एवं समय-समय पर होने वाले संशोधनानुसार															
8.	प्रीमियम की आरक्षित दर 3,00,000/- रूपरे															
9.	भूमि का प्रकार राजकीय विलानाम भूमि															
10.	प्लॉट के सीमा स्तम्भों के अक्षांतर व देशान्तर															
	<table border="1"> <thead> <tr> <th>सीमा स्तम्भ</th> <th>अक्षांतर (Latitude)</th> <th>देशान्तर (longitude)</th> </tr> </thead> <tbody> <tr> <td>A</td> <td>27°-35'-53.71879"</td> <td>76°-50'-49.25224"</td> </tr> <tr> <td>B</td> <td>27°-35'-48.79993"</td> <td>76°-50'-47.36669"</td> </tr> <tr> <td>C</td> <td>27°-35'-50.11230"</td> <td>76°-50'-43.05331"</td> </tr> <tr> <td>D</td> <td>27°-35'-55.03117"</td> <td>76°-50'-44.93381"</td> </tr> </tbody> </table>	सीमा स्तम्भ	अक्षांतर (Latitude)	देशान्तर (longitude)	A	27°-35'-53.71879"	76°-50'-49.25224"	B	27°-35'-48.79993"	76°-50'-47.36669"	C	27°-35'-50.11230"	76°-50'-43.05331"	D	27°-35'-55.03117"	76°-50'-44.93381"
सीमा स्तम्भ	अक्षांतर (Latitude)	देशान्तर (longitude)														
A	27°-35'-53.71879"	76°-50'-49.25224"														
B	27°-35'-48.79993"	76°-50'-47.36669"														
C	27°-35'-50.11230"	76°-50'-43.05331"														
D	27°-35'-55.03117"	76°-50'-44.93381"														

खनि अभियन्ता
अलवर

एनेक्शर-157

राजस्थान-सरकार
कार्यालय खनि अभियन्ता, अलवर ।

कम सं.		विवरण																											
1.	प्लॉट क्रमांक	1-16																											
2.	कार्यालय का नाम जहाँ प्लॉट आता है।	खनि अभियन्ता, अलवर																											
3.	प्लॉट का राजस्व ग्राम, तहसील, जिला	मांदला खूद-पूठी रामगढ़, अलवर																											
4.	प्लॉट का क्षेत्रफल	2.00 हे०																											
5.	खनिज	मैसनेरी स्टोन																											
8.	स्थिर भाटक	रूपे 80,000/- प्रतिवर्ष एवं समय-समय पर होने वाले संशोधनानुसार																											
7.	रॉयल्टी की दर	रूपये-30/- प्रति टन एवं समय-समय पर होने वाले संशोधनानुसार																											
8.	प्रीमियम की आरक्षित दर	रूपे 3,00,000/-																											
9.	भूमि का प्रकार	राजकीय बिलानाम भूमि																											
10.	प्लॉट के सीमा स्तम्भों के अक्षांतर व देशान्तर	<table border="1"><thead><tr><th>सीमा स्तम्भ</th><th>अक्षांतर (Latitude)</th><th>देशान्तर (Longitude)</th></tr></thead><tbody><tr><td>A</td><td>27°-35'-56.17822"</td><td>76°-50'-50.19503"</td></tr><tr><td>B</td><td>27°-35'-53.71879"</td><td>76°-50'-49.25224"</td></tr><tr><td>C</td><td>27°-35'-55.03117"</td><td>76°-50'-44.93881"</td></tr><tr><td>D</td><td>27°-35'-57.49061"</td><td>76°-50'-45.88158"</td></tr><tr><td>E</td><td>27°-35'-57.70059"</td><td>76°-50'-45.19142"</td></tr><tr><td>F</td><td>27°-35'-59.23773"</td><td>76°-50'-45.78066"</td></tr><tr><td>G</td><td>27°-35'-57.13789"</td><td>76°-50'-52.68219"</td></tr><tr><td>H</td><td>27°-35'-55.60075"</td><td>76°-50'-52.09293"</td></tr></tbody></table>	सीमा स्तम्भ	अक्षांतर (Latitude)	देशान्तर (Longitude)	A	27°-35'-56.17822"	76°-50'-50.19503"	B	27°-35'-53.71879"	76°-50'-49.25224"	C	27°-35'-55.03117"	76°-50'-44.93881"	D	27°-35'-57.49061"	76°-50'-45.88158"	E	27°-35'-57.70059"	76°-50'-45.19142"	F	27°-35'-59.23773"	76°-50'-45.78066"	G	27°-35'-57.13789"	76°-50'-52.68219"	H	27°-35'-55.60075"	76°-50'-52.09293"
सीमा स्तम्भ	अक्षांतर (Latitude)	देशान्तर (Longitude)																											
A	27°-35'-56.17822"	76°-50'-50.19503"																											
B	27°-35'-53.71879"	76°-50'-49.25224"																											
C	27°-35'-55.03117"	76°-50'-44.93881"																											
D	27°-35'-57.49061"	76°-50'-45.88158"																											
E	27°-35'-57.70059"	76°-50'-45.19142"																											
F	27°-35'-59.23773"	76°-50'-45.78066"																											
G	27°-35'-57.13789"	76°-50'-52.68219"																											
H	27°-35'-55.60075"	76°-50'-52.09293"																											


खनि अभियन्ता
अलवर

क्रम सं.	विवरण			
1.	प्लॉट क्रमांक ... -17			
2.	कार्यालय का नाम जहाँ प्लॉट आता है। खनि अभियन्ता, अलवर			
3.	प्लॉट का राजस्व ग्राम,तहसील,जिला मोदला खूर्द-पूठी रामगढ ,अलवर			
4.	प्लॉट का क्षेत्रफल 2.00 है०			
5.	खनिज मैसगरी स्टोन			
6.	स्थिर भाटक रूपरे 60,000/-प्रतिवर्ष एवं समय समय पर होने वाले संशोधनानुसार			
7.	रॉयल्टी की दर रूपरे-30/-प्रति टन एवं समय-समय पर होने वाले संशोधनानुसार			
8.	प्रीमियम की आरक्षित दर 3,00,000/- रूपरे			
9.	भूमि का प्रकार राजकीय बिलानाम भूमि			
10.	प्लॉट के सीमा स्तम्हों के अक्षांतर व देशान्तर	सीमा स्तम्ह	अक्षांतर (Latitude)	देशान्तर (longitude)
		A	27°-35'-57.13789"	76°-50'-52.68219"
		B	27°-35'-59.23773"	76°-50'-45.78066"
		C	27°-36'-02.31202"	76°-50'-46.95914"
		D	27°-36'-0.21216"	76°-50'-53.86072"

खनि अभियन्ता
अलवर

क्रम सं.	विवरण		
1.	प्लॉट क्रमांक	. . . 23	
2.	कार्यालय का नाम जहाँ प्लॉट आता है।	खनि अभियन्ता, अलवर	
3.	प्लॉट का राजस्व ग्राम, तहसील, जिला	मांदला खूर्द-पूरी रामगढ़, अलवर	
4.	प्लॉट का क्षेत्रफल	2.00 है०	
5.	खनिज	मैसनेरी स्टोन	
6.	स्थिर भाटक	रुपये 60,000/- प्रतिवर्ष एवं समय समय पर होने वाले संशोधनानुसार	
7.	रॉयल्टी की दर	रुपये-30/- प्रति टन एवं समय-समय पर होने वाले संशोधनानुसार	
8.	प्रीमियम की आरक्षित दर	3,00,000/- रुपये	
9.	भूमि का प्रकार	राजकीय बिलानाम भूमि	
10.	प्लॉट के सीमा स्तम्भों के अक्षांतर व देशान्तर	सीमा स्तम्भ	देशान्तर (Longitude)
		A	27°-36'-15.58346" 76°-50'-59.75367"
		B	27°-36'-17.68341" 76°-50'-52.85186"
		C	27°-36'-20.75768" 76°-50'-54.03046"
		D	27°-36'-18.65771" 76°-51'-00.93232"

M. D. K.
खनि अभियन्ता
अलवर

राजस्थान-सरकार
कार्यालय खनि अभियन्ता, अलवर ।

एनेक्शर-160

क्रम सं.	विवरण																
1.	प्लॉट क्रमांक	-24															
2.	कार्यालय का नाम जहाँ प्लॉट आता है।	खनि अभियन्ता, अलवर															
3.	प्लॉट का राजस्व ग्राम, तहसील, जिला	मांदला खूर्द-पूठी रामगढ, अलवर															
4.	प्लॉट का क्षेत्रफल	2.00 है०															
5.	खनिज	मैसनेरी स्टोन															
8.	स्थिर भाटक	रुपये 60,000/- प्रतिवर्ष एवं समय समय पर होने वाले संशोधनानुसार															
7.	रॉयल्टी की दर	रुपये-30/- प्रति टन एवं समय-समय पर होने वाले संशोधनानुसार															
8.	प्रीमियम की आरक्षित दर	₹ 1,00,000/- रुपये															
9.	भूमि का प्रकार	राजकीय विलानाम भूमि															
10.	प्लॉट के सीमा स्तम्भों के अक्षांतर व देशान्तर	<table border="1"> <thead> <tr> <th>सीमा स्तम्भ</th> <th>अक्षांतर (Latitude)</th> <th>देशान्तर (Longitude)</th> </tr> </thead> <tbody> <tr> <td>A</td> <td>27°-36'-19.44521"</td> <td>76°-50'-58.34413"</td> </tr> <tr> <td>B</td> <td>27°-36'-20.75768"</td> <td>76°-50'-54.03046"</td> </tr> <tr> <td>C</td> <td>27°-36'-25.67650"</td> <td>76°-50'-55.91627"</td> </tr> <tr> <td>D</td> <td>27°-36'-24.36401"</td> <td>76°-51'-00.22998"</td> </tr> </tbody> </table>	सीमा स्तम्भ	अक्षांतर (Latitude)	देशान्तर (Longitude)	A	27°-36'-19.44521"	76°-50'-58.34413"	B	27°-36'-20.75768"	76°-50'-54.03046"	C	27°-36'-25.67650"	76°-50'-55.91627"	D	27°-36'-24.36401"	76°-51'-00.22998"
सीमा स्तम्भ	अक्षांतर (Latitude)	देशान्तर (Longitude)															
A	27°-36'-19.44521"	76°-50'-58.34413"															
B	27°-36'-20.75768"	76°-50'-54.03046"															
C	27°-36'-25.67650"	76°-50'-55.91627"															
D	27°-36'-24.36401"	76°-51'-00.22998"															

खनि अभियन्ता
अलवर

राजस्थान-सरकार
कार्यालय खनि अभियन्ता,अलवर ।

रेनेक्शर - 161

क्रम सं.	विवरण																						
1.	प्लॉट क्रमांक	25																					
2.	कार्यालय का नाम जहाँ प्लॉट आता है।	खनि अभियन्ता, अलवर																					
3.	प्लॉट का राजस्व ग्राम,तहसील,जिला	ओडेला -कारोली जागीर रामगढ ,अलवर																					
4.	प्लॉट का क्षेत्रफल	3.00 है०																					
5.	खनिज	मैसनेरी स्टोन																					
6.	स्थिर भाटक	रूपये 90,000/-प्रतिवर्ष एवं समय समय पर होने वाले संशोधनानुसार																					
7.	रॉयल्टी की दर	रूपये-30/-प्रति टन एवं समय-समय पर होने वाले संशोधनानुसार																					
8.	प्रीमियम की आरक्षित दर	4,50,000/- रूपये																					
9.	भूमि का प्रकार	राजकीय विलानाम भूमि																					
10.	प्लॉट के सीमा स्तम्भों के अक्षांतर व देशान्तर	<table border="1"> <thead> <tr> <th>सीमा स्तम्भ</th> <th>अक्षांतर (Latitude)</th> <th>देशान्तर (longitude)</th> </tr> </thead> <tbody> <tr> <td>A</td> <td>27°-37'-14.76625"</td> <td>76°-51'-48.27612"</td> </tr> <tr> <td>B</td> <td>27°-37'-28.68017"</td> <td>76°-51'-53.31095"</td> </tr> <tr> <td>C</td> <td>27°-37'-28.18187"</td> <td>76°-51'-55.04667"</td> </tr> <tr> <td>D</td> <td>27°-37'-21.99792"</td> <td>76°-51'-52.80889"</td> </tr> <tr> <td>E</td> <td>27°-37'-21.69895"</td> <td>76°-51'-53.85030"</td> </tr> <tr> <td>F</td> <td>27°-37'-13.96900"</td> <td>76°-51'-51.05317"</td> </tr> </tbody> </table>	सीमा स्तम्भ	अक्षांतर (Latitude)	देशान्तर (longitude)	A	27°-37'-14.76625"	76°-51'-48.27612"	B	27°-37'-28.68017"	76°-51'-53.31095"	C	27°-37'-28.18187"	76°-51'-55.04667"	D	27°-37'-21.99792"	76°-51'-52.80889"	E	27°-37'-21.69895"	76°-51'-53.85030"	F	27°-37'-13.96900"	76°-51'-51.05317"
सीमा स्तम्भ	अक्षांतर (Latitude)	देशान्तर (longitude)																					
A	27°-37'-14.76625"	76°-51'-48.27612"																					
B	27°-37'-28.68017"	76°-51'-53.31095"																					
C	27°-37'-28.18187"	76°-51'-55.04667"																					
D	27°-37'-21.99792"	76°-51'-52.80889"																					
E	27°-37'-21.69895"	76°-51'-53.85030"																					
F	27°-37'-13.96900"	76°-51'-51.05317"																					

खनि अभियन्ता
अलवर

एनेम्बर 162

राजस्थान-सरकार
कार्यालय खनि अभियन्ता, अलवर

क्रम सं.	विवरण
1.	प्लॉट क्रमांक ALW-45
2.	कार्यालय का नाम जहाँ प्लॉट आता है। खनि अभियन्ता, अलवर
3.	प्लॉट का राजस्व ग्राम, तहसील, जिला। जुगरावर, रामगढ़, अलवर
4.	प्लॉट का क्षेत्रफल 1.00 है०
5.	खनिज मैसनीरी स्टोन
6.	स्थिर भाटक रूपरे 30,000/- प्रतिवर्ष एवं समय-समय पर होने वाले संशोधनानुसार
7.	रॉयल्टी की दर रूपरे-30/- प्रति टन एवं समय-समय पर होने वाले संशोधनानुसार
8.	भूमि का प्रकार गैर मुमकिन पहाड़ सिवायचक
9.	प्लॉट के सीमा स्तम्भों के अक्षांतर व देशान्तर
	सीमा स्तम्भ
	अक्षांतर (Latitude)
	देशान्तर (Longitude)
	A 27°-30'-13.39887"
	B 27°-30'-13.96046"
	C 27°-30'-10.77566"
	D 27°-30'-10.21408"
	76°-48'-22.59432
	76°-48'-22.18489
	76°-48'-26.81801
	76°-48'-23.22743

खनि अभियन्ता, अलवर

पु. 21/18

राजस्थान-सरकार
कार्यालय खनि अभियन्ता, अलवर

एनेक्शर-163

क्रम सं.	विवरण			
1.	प्लॉट क्रमांक	ALW-49		
2.	कार्यालय का नाम	खनि अभियन्ता, अलवर		
3.	प्लॉट का राजस्व ग्राम, तहसील, जिला	मांदला खुर्द गुर्जरपुर, रामगढ, अलवर		
4.	प्लॉट का क्षेत्रफल	1.00 है०		
5.	खनिज	मैसनी स्टोन		
6.	स्थिर भाटक	रूपये 30,000/- प्रति है० प्रतिवर्ष एवं समय समय पर होने वाले संशोधनानुसार		
7.	रॉयल्टी की दर	रूपये-35/- प्रति टन एवं समय-समय पर होने वाले संशोधनानुसार		
8.	आरक्षित राशि	1,50,000/- रूपये		
9.	भूमि का प्रकार	गैर मुमकिन पहाड़ सिंवायचक		
10.	खसरा न०	82,376		
11.	प्लॉट के सीमा स्तम्भों के अक्षांतर व देशान्तर	सीमा स्तम्भ	अक्षांतर (Latitude)	देशान्तर (Longitude)
		A	27°-35'-50.32139"	76°-51'-31.22884"
		B	27°-35'-52.40011"	76°-51'-28.43344"
		C	27°-35'-54.87744"	76°-51'-30.77907"
		D	27°-35'-52.79870"	76°-51'-33.57447"

नोट:- उक्त प्लॉट के इतिहास को इस शर्त पर स्वीकृति जारी की जायेगी कि खनि अभियन्ता अलवर के द्वारा ब्लॉकिंग नहीं कर सकेगा। परन्तु DGMS द्वारा अनुमति दिये बिना ब्लॉकिंग नहीं कर सकेगा।
(क. सी. गायल)
खनि अभियन्ता अलवर

राजस्थान सरकार

कार्यालय सहायक खनि अभियंता, खान एवं भू-विज्ञान विभाग निम्बाहेडा

क्र. सं.	विवरण			
1	प्लॉट क्रमांक	46		
2	खनिज	मेसेनरी स्टोन		
3	कार्यालय का नाम जहा प्लॉट आता है।	सहायक खनि अभियंता, निम्बाहेडा		
4	प्लॉट का राजस्व ग्राम/तहसील/जिला	राजस्व ग्राम गरदाना तहसील भदेसर जिला-चित्तौड़गढ़		
5	प्लॉट का क्षेत्रफल	1.1658 हैक्टर		
6	स्थिर भाटक	34980/- वार्षिक एवं समय-समय पर होने वाले संशोधनानुसार		
7	भूमि का प्रकार एवं खसरा न.	राजकीय बिलानाम भूमि खसरा न.1467,1468		
8	प्लॉट के सीमा स्तम्भों के अक्षान्तर देशान्तर (सीमांकन रिपोर्ट अनुसार)	सीमा स्तम्भ	अक्षान्तर Latitude	देशान्तर Longitude
		A	24°36' 2.942646"	74°30' 6.385577"
		B	24°35' 59.152424"	74°30' 6.400584"
		C	24°35' 59.140643"	74°30' 2.844607"
		D	24°36' 2.930864"	74°30' 2.82957"
9	विशेष शर्तें			

3/10/20

सहायक खनि अभियंता
निम्बाहेडा

एनेक्शर- 165

राजस्थान सरकार
कार्यालय सहायक खनि अभियंता, खान एवं भू-विज्ञान विभाग निम्बाहेडा

क्र. सं.	विवरण		
1	प्लॉट क्रमांक 47		
2	खनिज मेसेनरी स्टोन		
3	कार्यालय का नाम जहा प्लॉट आता है। सहायक खनि अभियंता, निम्बाहेडा		
4	प्लॉट का राजस्व ग्राम/तहसील/जिला राजस्व ग्राम गरदाना तहसील भदेसर जिला-चित्तौडगढ़		
5	प्लॉट का क्षेत्रफल 1.058 हैक्टर		
6	स्थिर भाटक 31740/- वार्षिक एवं समय-समय पर होने वाले संशोधनानुसार		
7	भूमि का प्रकार एवं खसरा न. राजकीय बिलानाम भूमि खसरा न.1198,1467,1468		
8	प्लॉट के सीमा स्तम्भों के अक्षान्तर देशान्तर (सीमांकन रिपोर्ट अनुसार)		
	सीमा स्तम्भ	अक्षान्तर Latitude	देशान्तर Longitude
	A	24°35' 59.679621"	74°30' 2.842468"
	B	24°35' 59.140643 "	74°30' 2.844607"
	C	24°35' 59.141464"	74°30' 3.092142"
	D	24°35' 56.429199"	74°30' 3.1029"
	E	24°35' 56.416574"	74°29' 59.299411"
F	24°35' 59.667817"	74°29' 59.286488"	
9	विशेष शर्तें		


सहायक खनि अभियंता
निम्बाहेडा

राजस्थान सरकार
कार्यालय सहायक खनि अभियंता ,खान एवं भू-विज्ञान विभाग निम्बाहेडा

क्र. सं.	विवरण			
1	प्लॉट क्रमांक	48		
2	खनिज	मेसेनरी स्टोन		
3	कार्यालय का नाम जहा प्लॉट आता है।	सहायक खनि अभियंता ,निम्बाहेडा		
4	प्लॉट का राजस्व ग्राम/तहसील/जिला	राजस्व ग्राम गरदाना तहसील भदेसर जिला-चित्तौडगढ़		
5	प्लॉट का क्षेत्रफल	1.0521 हैक्टर		
6	स्थिर भाटक	31570/- वार्षिक एवं समय-समय पर होने वाले संशोधनानुसार		
7	भूमि का प्रकार एवं खसरा न.	राजकीय बिलानाम भूमि खसरा न.1198,1468		
8	प्लाट के सीमा स्तम्भों के अक्षान्तर देशान्तर (सीमांकन रिपोर्ट अनुसार)	सीमा स्तम्भ	अक्षान्तर Latitude	देशान्तर Longitude
		A	24°35' 56.429199"	74°30' 3.1029"
		B	24°35' 55.07741 "	74°30'3.108261"
		C	24°35' 55.077056"	74°30' 3.001583"
		D	24°35' 53.177602"	74°30' 3.009117"
		E	24°35' 53.165331"	74°29'59.312333"
		F	24°35' 56.416574"	74°29' 59.299411"
9	विशेष शर्तें			

23/2
सहायक खनि अभियंता
निम्बाहेडा

एनेक्शर-

167

राजस्थान सरकार
कार्यालय सहायक खनि अभियंता, खान एवं भू-विज्ञान विभाग निम्बाहेडा

क्र. सं.	विवरण			
1	प्लॉट क्रमांक	49		
2	खनिज	मेसेनरी स्टोन		
3	कार्यालय का नाम जहां प्लॉट आता है।	सहायक खनि अभियंता, निम्बाहेडा		
4	प्लॉट का राजस्व ग्राम/तहसील/जिला	राजस्व ग्राम गरदाना तहसील भदोसर जिला-चित्तौड़गढ़		
5	प्लॉट का क्षेत्रफल	1.000 हैक्टर		
6	स्थिर भाटक	30000/- वार्षिक एवं समय-समय पर होने वाले संशोधनानुसार		
7	भूमि का प्रकार एवं खसरा न.	राजकीय बिलानाम भूमि खसरा न.1198		
8	प्लॉट के सीमा स्तम्भों के अक्षांतर देशान्तर (सीमांकन रिपोर्ट अनुसार)	सीमा स्तम्भ	अक्षांतर Latitude	देशान्तर Longitude
		A	24°35' 59.667817"	74°29'59.286488"
		B	24°35' 56.416574 "	74°29'59.299411"
		C	24°35' 56.404747"	74°29'55.743456"
		D	24°35' 59.65599"	74°29' 55.730507"
9	विशेष शर्तें			

3/12

सहायक खनि अभियंता
निम्बाहेडा

राजस्थान सरकार
कार्यालय खनि अभियन्ता, खान एवं भू-विज्ञान विभाग, खण्ड द्वितीय, बून्दी

क्र. सं.	मद	विवरण		
1	प्लॉट क्रमांक	82		
2	खनिज	सेण्डस्टोन एवं खण्डा		
3	कार्यालय का नाम जहाँ प्लॉट आता है	खनि अभियन्ता, खण्ड द्वितीय बून्दी		
4	प्लॉट का राजस्व ग्राम, तहसील व जिला	थडी, तहसील तालेडा जिला बून्दी		
5	प्लॉट का क्षेत्रफल	1.00 हैक्टेयर (100 मी X 100 मी)		
6	स्थिर भाटक	रूपये 70,000/- प्रतिवर्ष एवं समय-समय पर होने वाले संशोधनानुसार		
7	भूमि का प्रकार	राजकीय भूमि		
8	प्लॉट के सीमा स्तम्भों के अक्षांतर व देशान्तर	सीमा स्तम्भ	अक्षांतर (Latitude)	देशान्तर (Longitude)
		A	25° 7' 7.55946"	75° 32' 25.79074"
		B	25° 7' 7.74492"	75° 32' 29.35578"
		C	25° 7' 4.49920"	75° 32' 29.55948"
		D	25° 7' 4.31374"	75° 32' 25.99446"

(प्रकाश माली)
खनि अभियन्ता
खण्ड द्वितीय बून्दी

राजस्थान सरकार
कार्यालय खनि अभियन्ता, खान एवं भू-विज्ञान विभाग, खण्ड द्वितीय, बून्दी

क्र. सं.	मद	विवरण															
1	प्लॉट क्रमांक	83															
2	खनिज	सेण्डस्टोन एवं खण्डा															
3	कार्यालय का नाम जहाँ प्लॉट आता है	खनि अभियन्ता, खण्ड द्वितीय बून्दी															
4	प्लॉट का राजस्व ग्राम, तहसील व जिला	थडी, तहसील तालेडा जिला बून्दी															
5	प्लॉट का क्षेत्रफल	1.00 हैक्टेयर (100 मी X 100 मी)															
6	स्थिर भाटक	रूपये 70,000/- प्रतिवर्ष एवं समय-समय पर होने वाले संशोधनानुसार															
7	भूमि का प्रकार	राजकीय भूमि															
8	प्लॉट के सीमा स्तम्भों के अक्षांतर व देशान्तर	<table border="1"> <thead> <tr> <th>सीमा स्तम्भ</th> <th>अक्षांतर (Latitude)</th> <th>देशान्तर (Longitude)</th> </tr> </thead> <tbody> <tr> <td>A</td> <td>25° 7' 7.74492"</td> <td>75° 32' 29.35578"</td> </tr> <tr> <td>B</td> <td>25° 7' 7.93036"</td> <td>75° 32' 32.92082"</td> </tr> <tr> <td>C</td> <td>25° 7' 4.68463"</td> <td>75° 32' 33.12449"</td> </tr> <tr> <td>D</td> <td>25° 7' 4.49920"</td> <td>75° 32' 29.55948"</td> </tr> </tbody> </table>	सीमा स्तम्भ	अक्षांतर (Latitude)	देशान्तर (Longitude)	A	25° 7' 7.74492"	75° 32' 29.35578"	B	25° 7' 7.93036"	75° 32' 32.92082"	C	25° 7' 4.68463"	75° 32' 33.12449"	D	25° 7' 4.49920"	75° 32' 29.55948"
सीमा स्तम्भ	अक्षांतर (Latitude)	देशान्तर (Longitude)															
A	25° 7' 7.74492"	75° 32' 29.35578"															
B	25° 7' 7.93036"	75° 32' 32.92082"															
C	25° 7' 4.68463"	75° 32' 33.12449"															
D	25° 7' 4.49920"	75° 32' 29.55948"															

(प्रकाश माली)

खनि अभियन्ता
खण्ड द्वितीय बून्दी

एनेक्सर-170

राजस्थान सरकार
कार्यालय खनि अभियन्ता, खान एवं भू-विज्ञान विभाग, खण्ड द्वितीय, बून्दी

क्र. सं.	मद	विवरण		
1	प्लॉट क्रमांक	84		
2	खनिज	सेण्डस्टोन एवं खण्डा		
3	कार्यालय का नाम जहाँ प्लॉट आता है	खनि अभियन्ता, खण्ड द्वितीय बून्दी		
4	प्लॉट का राजस्व ग्राम, तहसील व जिला	थडी, तहसील तालेडा जिला बून्दी		
5	प्लॉट का क्षेत्रफल	1.00 हैक्टेयर (100 मी X 100 मी)		
6	स्थिर भाटक	रुपये 70,000/- प्रतिवर्ष एवं समय-समय पर होने वाले संशोधनानुसार		
7	भूमि का प्रकार	राजकीय भूमि		
8	प्लॉट के सीमा स्तम्भों के अक्षांतर व देशान्तर	सीमा स्तम्भ	अक्षांतर (Latitude)	देशान्तर (Longitude)
		A	25° 7' 7.93036"	75° 32' 32.92082"
		B	25° 7' 8.11578"	75° 32' 36.48587"
		C	25° 7' 4.87005"	75° 32' 36.68951"
		D	25° 7' 4.68463"	75° 32' 33.12449"

(प्रकाश माली)
खनि अभियन्ता
खण्ड द्वितीय बून्दी

एनेक्सर-171

राजस्थान सरकार
कार्यालय खनि अभियन्ता, खान एवं भू-विज्ञान विभाग, खण्ड द्वितीय, बून्दी

क्र. सं.	मद	विवरण															
1	प्लॉट क्रमांक	85															
2	खनिज	सेण्डस्टोन एवं खण्डा															
3	कार्यालय का नाम जहाँ प्लॉट आता है	खनि अभियन्ता, खण्ड द्वितीय बून्दी															
4	प्लॉट का राजस्व ग्राम, तहसील व जिला	थडी, तहसील तालेडा जिला बून्दी															
5	प्लॉट का क्षेत्रफल	1.00 हैक्टेयर (100 मी X 100 मी)															
6	स्थिर भाटक	रूपये 70,000/- प्रतिवर्ष एवं समय-समय पर होने वाले संशोधनानुसार															
7	भूमि का प्रकार	राजकीय भूमि															
8	प्लॉट के सीमा स्तम्भों के अक्षांतर व देशान्तर	<table border="1"><thead><tr><th>सीमा स्तम्भ</th><th>अक्षांतर (Latitude)</th><th>देशान्तर (Longitude)</th></tr></thead><tbody><tr><td>A</td><td>25° 7' 8.11578"</td><td>75° 32' 36.48587"</td></tr><tr><td>B</td><td>25° 7' 8.30117"</td><td>75° 32' 40.05092"</td></tr><tr><td>C</td><td>25° 7' 5.05544"</td><td>75° 32' 40.25453"</td></tr><tr><td>D</td><td>25° 7' 4.87005"</td><td>75° 32' 36.68951"</td></tr></tbody></table>	सीमा स्तम्भ	अक्षांतर (Latitude)	देशान्तर (Longitude)	A	25° 7' 8.11578"	75° 32' 36.48587"	B	25° 7' 8.30117"	75° 32' 40.05092"	C	25° 7' 5.05544"	75° 32' 40.25453"	D	25° 7' 4.87005"	75° 32' 36.68951"
सीमा स्तम्भ	अक्षांतर (Latitude)	देशान्तर (Longitude)															
A	25° 7' 8.11578"	75° 32' 36.48587"															
B	25° 7' 8.30117"	75° 32' 40.05092"															
C	25° 7' 5.05544"	75° 32' 40.25453"															
D	25° 7' 4.87005"	75° 32' 36.68951"															

(प्रकाश माली)
खनि अभियन्ता
खण्ड द्वितीय बून्दी

एनेक्सर-172

राजस्थान सरकार
कार्यालय खनि अभियन्ता, खान एवं भू-विज्ञान विभाग, खण्ड द्वितीय, बून्दी

क्र. सं.	मद	विवरण															
1	प्लॉट क्रमांक	86															
2	खनिज	सेण्डस्टोन एवं खण्डा															
3	कार्यालय का नाम जहाँ प्लॉट आता है	खनि अभियन्ता, खण्ड द्वितीय बून्दी															
4	प्लॉट का राजस्व ग्राम, तहसील व जिला	थडी, तहसील तालेडा जिला बून्दी															
5	प्लॉट का क्षेत्रफल	1.00 हैक्टेयर (100 मी X 100 मी)															
6	स्थिर भाटक	रूपये 70,000/- प्रतिवर्ष एवं समय-समय पर होने वाले संशोधनानुसार															
7	भूमि का प्रकार	राजकीय भूमि															
8	प्लॉट के सीमा स्तम्भों के अक्षांतर व देशान्तर	<table border="1"><thead><tr><th>सीमा स्तम्भ</th><th>अक्षांतर (Latitude)</th><th>देशान्तर (Longitude)</th></tr></thead><tbody><tr><td>A</td><td>25° 7' 8.30117"</td><td>75° 32' 40.05092"</td></tr><tr><td>B</td><td>25° 7' 8.48653"</td><td>75° 32' 43.61597"</td></tr><tr><td>C</td><td>25° 7' 5.24080"</td><td>75° 32' 43.81956"</td></tr><tr><td>D</td><td>25° 7' 5.05544"</td><td>75° 32' 40.25453"</td></tr></tbody></table>	सीमा स्तम्भ	अक्षांतर (Latitude)	देशान्तर (Longitude)	A	25° 7' 8.30117"	75° 32' 40.05092"	B	25° 7' 8.48653"	75° 32' 43.61597"	C	25° 7' 5.24080"	75° 32' 43.81956"	D	25° 7' 5.05544"	75° 32' 40.25453"
सीमा स्तम्भ	अक्षांतर (Latitude)	देशान्तर (Longitude)															
A	25° 7' 8.30117"	75° 32' 40.05092"															
B	25° 7' 8.48653"	75° 32' 43.61597"															
C	25° 7' 5.24080"	75° 32' 43.81956"															
D	25° 7' 5.05544"	75° 32' 40.25453"															

(प्रकाश माली)
खनि अभियन्ता
खण्ड द्वितीय बून्दी

राजस्थान सरकार
कार्यालय खनि अभियन्ता, खान एवं भू-विज्ञान विभाग, खण्ड द्वितीय, बून्दी

क्र. सं.	मद	विवरण		
1	प्लॉट क्रमांक	87		
2	खनिज	सेण्डस्टोन एवं खण्डा		
3	कार्यालय का नाम जहाँ प्लॉट आता है	खनि अभियन्ता, खण्ड द्वितीय बून्दी		
4	प्लॉट का राजस्व ग्राम, तहसील व जिला	थडी, तहसील तालेडा जिला बून्दी		
5	प्लॉट का क्षेत्रफल	1.00 हैक्टेयर (100 मी X 100 मी)		
6	रिथर भाटक	रूपये 70,000/- प्रतिवर्ष एवं समय-समय पर होने वाले संशोधनानुसार		
7	भूमि का प्रकार	राजकीय भूमि		
8	प्लॉट के सीमा स्तम्भों के अक्षांतर व देशान्तर	सीमा स्तम्भ	अक्षान्तर (Latitude)	देशान्तर (Longitude)
		A	25° 7' 8.48653"	75° 32' 43.61597"
		B	25° 7' 8.67188"	75° 32' 47.18102"
		C	25° 7' 5.42614"	75° 32' 47.38458"
		D	25° 7' 5.24080"	75° 32' 43.81956"

(प्रकाश मन्त्री)
खनि अभियन्ता
खण्ड द्वितीय बून्दी

एनेक्सर-174

राजस्थान सरकार

कार्यालय खनि अभियन्ता, खान एवं भू-विज्ञान विभाग, खण्ड द्वितीय, बून्दी

क्र. सं.	मद	विवरण															
1	प्लॉट क्रमांक	88															
2	खनिज	सेण्डस्टोन एवं खण्डा															
3	कार्यालय का नाम जहाँ प्लॉट आता है	खनि अभियन्ता, खण्ड द्वितीय बून्दी															
4	प्लॉट का राजस्व ग्राम, तहसील व जिला	थडी, तहसील तालेडा जिला बून्दी															
5	प्लॉट का क्षेत्रफल	1.00 हैक्टेयर (100 मी X 100 मी)															
6	स्थिर भाटक	रूपये 70,000/- प्रतिवर्ष एवं समय-समय पर होने वाले संशोधनानुसार															
7	भूमि का प्रकार	राजकीय भूमि															
8	प्लॉट के सीमा स्तम्भों के अक्षांतर व देशान्तर	<table border="1"><thead><tr><th>सीमा स्तम्भ</th><th>अक्षांतर (Latitude)</th><th>देशान्तर (Longitude)</th></tr></thead><tbody><tr><td>A</td><td>25° 7' 8.67188"</td><td>75° 32' 47.18102"</td></tr><tr><td>B</td><td>25° 7' 8.85720"</td><td>75° 32' 50.74608"</td></tr><tr><td>C</td><td>25° 7' 5.61146"</td><td>75° 32' 50.94961"</td></tr><tr><td>D</td><td>25° 7' 5.42614"</td><td>75° 32' 47.38458"</td></tr></tbody></table>	सीमा स्तम्भ	अक्षांतर (Latitude)	देशान्तर (Longitude)	A	25° 7' 8.67188"	75° 32' 47.18102"	B	25° 7' 8.85720"	75° 32' 50.74608"	C	25° 7' 5.61146"	75° 32' 50.94961"	D	25° 7' 5.42614"	75° 32' 47.38458"
सीमा स्तम्भ	अक्षांतर (Latitude)	देशान्तर (Longitude)															
A	25° 7' 8.67188"	75° 32' 47.18102"															
B	25° 7' 8.85720"	75° 32' 50.74608"															
C	25° 7' 5.61146"	75° 32' 50.94961"															
D	25° 7' 5.42614"	75° 32' 47.38458"															

(प्रकाश माली)
खनि अभियन्ता
खण्ड द्वितीय बून्दी

राजस्थान सरकार
कार्यालय खनि अभियन्ता, खान एवं भू-विज्ञान विभाग, खण्ड द्वितीय, बून्दी

क्र. सं.	मद	विवरण		
1	प्लॉट क्रमांक	89		
2	खनिज	सेण्डस्टोन एवं खण्डा		
3	कार्यालय का नाम जहाँ प्लॉट आता है	खनि अभियन्ता, खण्ड द्वितीय बून्दी		
4	प्लॉट का राजस्व ग्राम, तहसील व जिला	थडी, तहसील तालेडा जिला बून्दी		
5	प्लॉट का क्षेत्रफल	1.00 हैक्टेयर (100 मी X 100 मी)		
6	स्थिर भाटक	रुपये 70,000/- प्रतिवर्ष एवं समय-समय पर होने वाले संशोधनानुसार		
7	भूमि का प्रकार	राजकीय भूमि		
8	प्लॉट के सीमा स्तम्भों के अक्षांतर व देशान्तर	सीमा स्तम्भ	अक्षांतर (Latitude)	देशान्तर (Longitude)
		A	25° 7' 9.22826"	75° 32' 57.87616"
		B	25° 7' 9.41350"	75° 33' 1.44123"
		C	25° 7' 6.16777"	75° 33' 1.64468"
		D	25° 7' 5.98252"	75° 32' 58.07965"

(प्रकाश माली)
खनि अभियन्ता
खण्ड द्वितीय बून्दी

एनेक्सर-176

राजस्थान सरकार

कार्यालय खनि अभियन्ता, खान एवं भू-विज्ञान विभाग, खण्ड द्वितीय, बून्दी

क्र. सं.	मद	विवरण															
1	प्लॉट क्रमांक	90															
2	खनिज	सेण्डस्टोन एवं खण्डा															
3	कार्यालय का नाम जहाँ प्लॉट आता है	खनि अभियन्ता, खण्ड द्वितीय बून्दी															
4	प्लॉट का राजस्व ग्राम, तहसील व जिला	थडी, तहसील तालेडा जिला बून्दी															
5	प्लॉट का क्षेत्रफल	1.00 हैक्टेयर (100 मी X 100 मी)															
6	स्थिर भाटक	रूपये 70,000/- प्रतिवर्ष एवं समय-समय पर होने वाले संशोधनानुसार															
7	भूमि का प्रकार	राजकीय भूमि															
8	प्लॉट के सीमा स्तम्भों के अक्षांतर व देशान्तर	<table border="1"><thead><tr><th>सीमा स्तम्भ</th><th>अक्षांतर (Latitude)</th><th>देशान्तर (Longitude)</th></tr></thead><tbody><tr><td>A</td><td>25° 7' 12.47350"</td><td>75° 32' 57.67271"</td></tr><tr><td>B</td><td>25° 7' 12.65874"</td><td>75° 33' 1.23780"</td></tr><tr><td>C</td><td>25° 7' 9.41301"</td><td>75° 33' 1.44126"</td></tr><tr><td>D</td><td>25° 7' 9.22776"</td><td>75° 32' 57.87620"</td></tr></tbody></table>	सीमा स्तम्भ	अक्षांतर (Latitude)	देशान्तर (Longitude)	A	25° 7' 12.47350"	75° 32' 57.67271"	B	25° 7' 12.65874"	75° 33' 1.23780"	C	25° 7' 9.41301"	75° 33' 1.44126"	D	25° 7' 9.22776"	75° 32' 57.87620"
सीमा स्तम्भ	अक्षांतर (Latitude)	देशान्तर (Longitude)															
A	25° 7' 12.47350"	75° 32' 57.67271"															
B	25° 7' 12.65874"	75° 33' 1.23780"															
C	25° 7' 9.41301"	75° 33' 1.44126"															
D	25° 7' 9.22776"	75° 32' 57.87620"															

(प्रकाश माली)
खनि अभियन्ता
खण्ड द्वितीय बून्दी

राजस्थान सरकार
कार्यालय खनि अभियन्ता, खान एवं भू-विज्ञान विभाग, खण्ड द्वितीय, बून्दी

क्र. सं.	मद	विवरण		
1	प्लॉट क्रमांक	91		
2	खनिज	सेण्डस्टोन एवं खण्डा		
3	कार्यालय का नाम जहाँ प्लॉट आता है	खनि अभियन्ता, खण्ड द्वितीय बून्दी		
4	प्लॉट का राजस्व ग्राम, तहसील व जिला	थडी, तहसील तालेडा जिला बून्दी		
5	प्लॉट का क्षेत्रफल	1.00 हैक्टेयर (100 मी X 100 मी)		
6	स्थिर भाटक	रूपये 70,000/- प्रतिवर्ष एवं समय-समय पर होने वाले संशोधनानुसार		
7	भूमि का प्रकार	राजकीय भूमि		
8	प्लॉट के सीमा स्तम्भों के अक्षांतर व देशान्तर	सीमा स्तम्भ	अक्षांतर (Latitude)	देशान्तर (Longitude)
		A	25° 7' 11.91761"	75° 32' 46.97746"
		B	25° 7' 12.10293"	75° 32' 50.54254"
		C	25° 7' 8.85720"	75° 32' 50.74608"
		D	25° 7' 8.67188"	75° 32' 47.18102"

(प्रकाश माली)
खनि अभियन्ता
खण्ड द्वितीय बून्दी

राजस्थान सरकार
कार्यालय खनि अभियन्ता, खान एवं भू-विज्ञान विभाग, खण्ड द्वितीय, बून्दी

क्र. सं.	मद	विवरण															
1	प्लॉट क्रमांक	92															
2	खनिज	सेण्डस्टोन एवं खण्डा															
3	कार्यालय का नाम जहाँ प्लॉट आता है	खनि अभियन्ता, खण्ड द्वितीय बून्दी															
4	प्लॉट का राजस्व ग्राम, तहसील व जिला	थडी, तहसील तालेडा जिला बून्दी															
5	प्लॉट का क्षेत्रफल	1.00 हैक्टेयर (100 मी X 100 मी)															
6	स्थिर भाटक	रूपये 70,000/- प्रतिवर्ष एवं समय-समय पर होने वाले संशोधनानुसार															
7	भूमि का प्रकार	राजकीय भूमि															
8	प्लॉट के सीमा स्तम्भों के अक्षान्तर व देशान्तर	<table border="1"> <thead> <tr> <th>सीमा स्तम्भ</th> <th>अक्षान्तर (Latitude)</th> <th>देशान्तर (Longitude)</th> </tr> </thead> <tbody> <tr> <td>A</td> <td>25° 7' 11.73226"</td> <td>75° 32' 43.41238"</td> </tr> <tr> <td>B</td> <td>25° 7' 11.91761"</td> <td>75° 32' 46.97746"</td> </tr> <tr> <td>C</td> <td>25° 7' 8.67188"</td> <td>75° 32' 47.18102"</td> </tr> <tr> <td>D</td> <td>25° 7' 8.48653"</td> <td>75° 32' 43.61597"</td> </tr> </tbody> </table>	सीमा स्तम्भ	अक्षान्तर (Latitude)	देशान्तर (Longitude)	A	25° 7' 11.73226"	75° 32' 43.41238"	B	25° 7' 11.91761"	75° 32' 46.97746"	C	25° 7' 8.67188"	75° 32' 47.18102"	D	25° 7' 8.48653"	75° 32' 43.61597"
सीमा स्तम्भ	अक्षान्तर (Latitude)	देशान्तर (Longitude)															
A	25° 7' 11.73226"	75° 32' 43.41238"															
B	25° 7' 11.91761"	75° 32' 46.97746"															
C	25° 7' 8.67188"	75° 32' 47.18102"															
D	25° 7' 8.48653"	75° 32' 43.61597"															

(प्रकाश माली)
खनि अभियन्ता
खण्ड द्वितीय बून्दी

राजस्थान सरकार
कार्यालय खनि अभियन्ता, खान एवं भू-विज्ञान विभाग, खण्ड द्वितीय, बून्दी

क्र. सं.	मद	विवरण		
1	प्लॉट क्रमांक	93		
2	खनिज	सेण्डस्टोन एवं खण्डा		
3	कार्यालय का नाम जहाँ प्लाट आता है	खनि अभियन्ता, खण्ड द्वितीय बून्दी		
4	प्लाट का राजस्व ग्राम, तहसील व जिला	थडी, तहसील तालेडा जिला बून्दी		
5	प्लॉट का क्षेत्रफल	1.00 हैक्टेयर (100 मी X 100 मी)		
6	स्थिर भाटक	रूपये 70,000/- प्रतिवर्ष एवं समय-समय पर होने वाले संशोधनानुसार		
7	भूमि का प्रकार	राजकीय भूमि		
8	प्लॉट के सीमा स्तम्भों के अक्षांतर व देशान्तर	सीमा स्तम्भ	अक्षांतर (Latitude)	देशान्तर (Longitude)
		A	25° 7' 11.54690"	75° 32' 39.84730"
		B	25° 7' 11.73226"	75° 32' 43.41238"
		C	25° 7' 8.48653"	75° 32' 43.61597"
		D	25° 7' 8.30117"	75° 32' 40.05092"

(प्रकाश माली)
खनि अभियन्ता
खण्ड द्वितीय बून्दी

राजस्थान सरकार
कार्यालय खनि अभियन्ता, खान एवं भू-विज्ञान विभाग, खण्ड द्वितीय, बून्दी

क्र. सं.	मद	विवरण		
1	प्लॉट क्रमांक	94		
2	खनिज	सेण्डस्टोन एवं खण्डा		
3	कार्यालय का नाम जहाँ प्लॉट आता है	खनि अभियन्ता, खण्ड द्वितीय बून्दी		
4	प्लॉट का राजस्व ग्राम, तहसील व जिला	थडी, तहसील तालेडा जिला बून्दी		
5	प्लॉट का क्षेत्रफल	1.00 हैक्टेयर (100 मी X 100 मी)		
6	स्थिर भाटक	रूपये 70,000/- प्रतिवर्ष एवं समय-समय पर होने वाले संशोधनानुसार		
7	भूमि का प्रकार	राजकीय भूमि		
8	प्लॉट के सीमा स्तम्भों के अक्षांतर व देशान्तर	सीमा स्तम्भ	अक्षांतर (Latitude)	देशान्तर (Longitude)
		A	25° 7' 11.36151"	75° 32' 36.28223"
		B	25° 7' 11.54690"	75° 32' 39.84730"
		C	25° 7' 8.30117"	75° 32' 40.05092"
		D	25° 7' 8.11578"	75° 32' 36.48587"

(प्रकाश माली)
खनि अभियन्ता
खण्ड द्वितीय बून्दी

राजस्थान सरकार
कार्यालय खनि अभियन्ता, खान एवं भू-विज्ञान विभाग, खण्ड द्वितीय, बून्दी

क्र. सं.	मद	विवरण															
1	प्लॉट क्रमांक	95															
2	खनिज	सेण्डस्टोन एवं खण्डा															
3	कार्यालय का नाम जहाँ प्लॉट आता है	खनि अभियन्ता, खण्ड द्वितीय बून्दी															
4	प्लॉट का राजस्व ग्राम, तहसील व जिला	थडी, तहसील तालेडा जिला बून्दी															
5	प्लॉट का क्षेत्रफल	1.00 हैक्टेयर (100 मी X 100 मी)															
6	स्थिर भाटक	रूपये 70,000/- प्रतिवर्ष एवं समय-समय पर होने वाले संशोधनानुसार															
7	भूमि का प्रकार	राजकीय भूमि															
8	प्लॉट के सीमा स्तम्भों के अक्षांतर व देशान्तर	<table border="1"> <thead> <tr> <th>सीमा स्तम्भ</th> <th>अक्षांतर (Latitude)</th> <th>देशान्तर (Longitude)</th> </tr> </thead> <tbody> <tr> <td>A</td> <td>25° 7' 11.17609"</td> <td>75° 32' 32.71716"</td> </tr> <tr> <td>B</td> <td>25° 7' 11.36151"</td> <td>75° 32' 36.28223"</td> </tr> <tr> <td>C</td> <td>25° 7' 8.11578"</td> <td>75° 32' 36.48587"</td> </tr> <tr> <td>D</td> <td>25° 7' 7.93036"</td> <td>75° 32' 32.92082"</td> </tr> </tbody> </table>	सीमा स्तम्भ	अक्षांतर (Latitude)	देशान्तर (Longitude)	A	25° 7' 11.17609"	75° 32' 32.71716"	B	25° 7' 11.36151"	75° 32' 36.28223"	C	25° 7' 8.11578"	75° 32' 36.48587"	D	25° 7' 7.93036"	75° 32' 32.92082"
सीमा स्तम्भ	अक्षांतर (Latitude)	देशान्तर (Longitude)															
A	25° 7' 11.17609"	75° 32' 32.71716"															
B	25° 7' 11.36151"	75° 32' 36.28223"															
C	25° 7' 8.11578"	75° 32' 36.48587"															
D	25° 7' 7.93036"	75° 32' 32.92082"															

(प्रकाश माली)
खनि अभियन्ता
खण्ड द्वितीय बून्दी

राजस्थान सरकार
कार्यालय खनि अभियन्ता, खान एवं भू-विज्ञान विभाग, खण्ड द्वितीय, बून्दी

क्र. सं.	मद	विवरण															
1	प्लॉट क्रमांक	96															
2	खनिज	सेण्डस्टोन एवं खण्डा															
3	कार्यालय का नाम जहाँ प्लॉट आता है	खनि अभियन्ता, खण्ड द्वितीय बून्दी															
4	प्लॉट का राजस्व ग्राम, तहसील व जिला	थडी, तहसील तालेडा जिला बून्दी															
5	प्लॉट का क्षेत्रफल	1.00 हैक्टेयर (100 मी X 100 मी)															
6	स्थिर भाटक	रुपये 70,000/- प्रतिवर्ष एवं समय-समय पर होने वाले संशोधनानुसार															
7	भूमि का प्रकार	राजकीय भूमि															
8	प्लॉट के सीमा स्तम्भों के अक्षांतर व देशान्तर	<table border="1"> <thead> <tr> <th>सीमा स्तम्भ</th> <th>अक्षांतर (Latitude)</th> <th>देशान्तर (Longitude)</th> </tr> </thead> <tbody> <tr> <td>A</td> <td>25° 7' 10.99065"</td> <td>75° 32' 29.15209"</td> </tr> <tr> <td>B</td> <td>25° 7' 11.17609"</td> <td>75° 32' 32.71716"</td> </tr> <tr> <td>C</td> <td>25° 7' 7.93036"</td> <td>75° 32' 32.92082"</td> </tr> <tr> <td>D</td> <td>25° 7' 7.74492"</td> <td>75° 32' 29.35578"</td> </tr> </tbody> </table>	सीमा स्तम्भ	अक्षांतर (Latitude)	देशान्तर (Longitude)	A	25° 7' 10.99065"	75° 32' 29.15209"	B	25° 7' 11.17609"	75° 32' 32.71716"	C	25° 7' 7.93036"	75° 32' 32.92082"	D	25° 7' 7.74492"	75° 32' 29.35578"
सीमा स्तम्भ	अक्षांतर (Latitude)	देशान्तर (Longitude)															
A	25° 7' 10.99065"	75° 32' 29.15209"															
B	25° 7' 11.17609"	75° 32' 32.71716"															
C	25° 7' 7.93036"	75° 32' 32.92082"															
D	25° 7' 7.74492"	75° 32' 29.35578"															

(प्रकाश माली)
खनि अभियन्ता
खण्ड द्वितीय बून्दी



राजस्थान सरकार
कार्यालय खनि अभियन्ता, खान एवं भू-विज्ञान विभाग, खण्ड द्वितीय, बून्दी

क्र. सं.	मद	विवरण															
1	प्लॉट क्रमांक	97															
2	खनिज	सेण्डस्टोन एवं खण्डा															
3	कार्यालय का नाम जहाँ प्लॉट आता है	खनि अभियन्ता, खण्ड द्वितीय बून्दी															
4	प्लॉट का राजस्व ग्राम, तहसील व जिला	थडी, तहसील तालेडा जिला बून्दी															
5	प्लॉट का क्षेत्रफल	1.00 हैक्टेयर (100 मी X 100 मी)															
6	स्थिर भाटक	रुपये 70,000/- प्रतिवर्ष एवं समय-समय पर होने वाले संशोधनानुसार															
7	भूमि का प्रकार	राजकीय भूमि															
8	प्लॉट के सीमा स्तम्भों के अक्षांतर व देशान्तर	<table border="1"> <thead> <tr> <th>सीमा स्तम्भ</th> <th>अक्षांतर (Latitude)</th> <th>देशान्तर (Longitude)</th> </tr> </thead> <tbody> <tr> <td>A</td> <td>25° 7' 10.80519"</td> <td>75° 32' 25.58702"</td> </tr> <tr> <td>B</td> <td>25° 7' 10.99065"</td> <td>75° 32' 29.15209"</td> </tr> <tr> <td>C</td> <td>25° 7' 7.74492"</td> <td>75° 32' 29.35578"</td> </tr> <tr> <td>D</td> <td>25° 7' 7.55946"</td> <td>75° 32' 25.79074"</td> </tr> </tbody> </table>	सीमा स्तम्भ	अक्षांतर (Latitude)	देशान्तर (Longitude)	A	25° 7' 10.80519"	75° 32' 25.58702"	B	25° 7' 10.99065"	75° 32' 29.15209"	C	25° 7' 7.74492"	75° 32' 29.35578"	D	25° 7' 7.55946"	75° 32' 25.79074"
सीमा स्तम्भ	अक्षांतर (Latitude)	देशान्तर (Longitude)															
A	25° 7' 10.80519"	75° 32' 25.58702"															
B	25° 7' 10.99065"	75° 32' 29.15209"															
C	25° 7' 7.74492"	75° 32' 29.35578"															
D	25° 7' 7.55946"	75° 32' 25.79074"															

(प्रकाश माली)

खनि अभियन्ता
खण्ड द्वितीय बून्दी



राजस्थान सरकार
कार्यालय खनि अभियन्ता, खान एवं भू-विज्ञान विभाग, खण्ड द्वितीय, बून्दी

क्र. सं.	मद	विवरण		
1	प्लॉट क्रमांक	98		
2	खनिज	सेण्डस्टोन एवं खण्डा		
3	कार्यालय का नाम जहाँ प्लॉट आता है	खनि अभियन्ता, खण्ड द्वितीय बून्दी		
4	प्लॉट का राजस्व ग्राम, तहसील व जिला	थडी, तहसील तालेडा जिला बून्दी		
5	प्लॉट का क्षेत्रफल	1.00 हैक्टेयर (100 मी X 100 मी)		
6	स्थिर भाटक	रूपये 70,000/- प्रतिवर्ष एवं समय-समय पर होने वाले संशोधनानुसार		
7	भूमि का प्रकार	राजकीय भूमि		
8	प्लॉट के सीमा स्तम्भों के अक्षांतर व देशान्तर	सीमा स्तम्भ	अक्षांतर (Latitude)	देशान्तर (Longitude)
		A	25° 7' 14.05092"	75° 32' 25.38330"
		B	25° 7' 14.23638"	75° 32' 28.94839"
		C	25° 7' 10.99065"	75° 32' 29.15209"
		D	25° 7' 10.80519"	75° 32' 25.58702"

(प्रकाश माली)

खनि अभियन्ता
खण्ड द्वितीय बून्दी



राजस्थान सरकार
कार्यालय खनि अभियन्ता, खान एवं भू-विज्ञान विभाग, खण्ड द्वितीय, बून्दी

क्र. सं.	मद	विवरण		
1	प्लॉट क्रमांक	99		
2	खनिज	सेण्डस्टोन एवं खण्डा		
3	कार्यालय का नाम जहाँ प्लॉट आता है	खनि अभियन्ता, खण्ड द्वितीय बून्दी		
4	प्लॉट का राजस्व ग्राम, तहसील व जिला	थडी, तहसील तालेडा जिला बून्दी		
5	प्लॉट का क्षेत्रफल	1.00 हेक्टेयर (100 मी X 100 मी)		
6	स्थिर भाटक	रूपये 70,000/- प्रतिवर्ष एवं समय-समय पर होने वाले संशोधनानुसार		
7	भूमि का प्रकार	राजकीय भूमि		
8	प्लॉट के सीमा स्तम्भों के अक्षांतर व देशान्तर	सीमा स्तम्भ	अक्षांतर (Latitude)	देशान्तर (Longitude)
A		25° 7' 14.23638"	75° 32' 28.94839"	
B		25° 7' 14.42182"	75° 32' 32.51348"	
C		25° 7' 11.17609"	75° 32' 32.71716"	
D		25° 7' 10.99065"	75° 32' 29.15209"	

(प्रकाश माली)
खनि अभियन्ता
खण्ड द्वितीय बून्दी

राजस्थान सरकार
कार्यालय खनि अभियन्ता, खान एवं भू-विज्ञान विभाग, खण्ड द्वितीय, बून्दी

क्र. सं.	मद	विवरण															
1	प्लॉट क्रमांक	100															
2	खनिज	सेण्डस्टोन एवं खण्डा															
3	कार्यालय का नाम जहाँ प्लॉट आता है	खनि अभियन्ता, खण्ड द्वितीय बून्दी															
4	प्लॉट का राजस्व ग्राम, तहसील व जिला	थडी, तहसील तालेडा जिला बून्दी															
5	प्लॉट का क्षेत्रफल	1.00 हैक्टेयर (100 मी X 100 मी)															
6	स्थिर भाटक	रूपये 70,000/- प्रतिवर्ष एवं समय-समय पर होने वाले संशोधनानुसार															
7	भूमि का प्रकार	राजकीय भूमि															
8	प्लॉट के सीमा स्तम्भों के अक्षांतर व देशान्तर	<table border="1"> <thead> <tr> <th>सीमा स्तम्भ</th> <th>अक्षांतर (Latitude)</th> <th>देशान्तर (Longitude)</th> </tr> </thead> <tbody> <tr> <td>A</td> <td>25° 7' 14.42182"</td> <td>75° 32' 32.51348"</td> </tr> <tr> <td>B</td> <td>25° 7' 14.60724"</td> <td>75° 32' 36.07858"</td> </tr> <tr> <td>C</td> <td>25° 7' 11.36151"</td> <td>75° 32' 36.28223"</td> </tr> <tr> <td>D</td> <td>25° 7' 11.17609"</td> <td>75° 32' 32.71716"</td> </tr> </tbody> </table>	सीमा स्तम्भ	अक्षांतर (Latitude)	देशान्तर (Longitude)	A	25° 7' 14.42182"	75° 32' 32.51348"	B	25° 7' 14.60724"	75° 32' 36.07858"	C	25° 7' 11.36151"	75° 32' 36.28223"	D	25° 7' 11.17609"	75° 32' 32.71716"
सीमा स्तम्भ	अक्षांतर (Latitude)	देशान्तर (Longitude)															
A	25° 7' 14.42182"	75° 32' 32.51348"															
B	25° 7' 14.60724"	75° 32' 36.07858"															
C	25° 7' 11.36151"	75° 32' 36.28223"															
D	25° 7' 11.17609"	75° 32' 32.71716"															

(प्रकाश माली)
खनि अभियन्ता
खण्ड द्वितीय बून्दी

राजस्थान सरकार

कार्यालय खनि अभियन्ता, खान एवं भू-विज्ञान विभाग, खण्ड द्वितीय, बून्दी

क. सं.	मद	विवरण		
1	प्लॉट क्रमांक	101		
2	खनिज	सेण्डस्टोन एवं खण्डा		
3	कार्यालय का नाम जहाँ प्लॉट आता है	खनि अभियन्ता, खण्ड द्वितीय बून्दी		
4	प्लॉट का राजस्व ग्राम, तहसील व जिला	थडी, तहसील तालेडा जिला बून्दी		
5	प्लॉट का क्षेत्रफल	1.00 हैक्टेयर (100 मी X 100 मी)		
6	स्थिर भाटक	रूपये 70,000/- प्रतिवर्ष एवं समय-समय पर होने वाले संशोधनानुसार		
7	भूमि का प्रकार	राजकीय भूमि		
8	प्लॉट के सीमा स्तम्भों के अक्षान्तर व देशान्तर	सीमा स्तम्भ	अक्षान्तर (Latitude)	देशान्तर (Longitude)
		A	25° 7' 14.60724"	75° 32' 36.07858"
		B	25° 7' 14.79263"	75° 32' 39.64368"
		C	25° 7' 11.54690"	75° 32' 39.84730"
		D	25° 7' 11.36151"	75° 32' 36.28223"

(प्रकाश माली)
 खनि अभियन्ता
 खण्ड द्वितीय बून्दी

राजस्थान सरकार

कार्यालय खनि अभियन्ता, खान एवं भू-विज्ञान विभाग, खण्ड द्वितीय, बून्दी

क. सं.	मद	विवरण		
1	प्लॉट क्रमांक	102		
2	खनिज	सेण्डस्टोन एवं खण्डा		
3	कार्यालय का नाम जहाँ प्लॉट आता है	खनि अभियन्ता, खण्ड द्वितीय बून्दी		
4	प्लॉट का राजस्व ग्राम, तहसील व जिला	थडी, तहसील तालेडा जिला बून्दी		
5	प्लॉट का क्षेत्रफल	1.00 हैक्टेयर (100 मी X 100 मी)		
6	स्थिर भाटक	रूपये 70,000/- प्रतिवर्ष एवं समय-समय पर होने वाले संशोधनानुसार		
7	भूमि का प्रकार	राजकीय भूमि		
8	प्लॉट के सीमा स्तम्भों के अक्षांतर व देशान्तर	सीमा स्तम्भ	अक्षांतर (Latitude)	देशान्तर (Longitude)
		A	25° 7' 14.79263"	75° 32' 39.64368"
		B	25° 7' 14.97800"	75° 32' 43.20878"
		C	25° 7' 11.73226"	75° 32' 43.41238"
		D	25° 7' 11.54690"	75° 32' 39.84730"

(प्रकाश माली)
 खनि अभियन्ता
 खण्ड द्वितीय बून्दी

राजस्थान सरकार
कार्यालय खनि अभियन्ता, खान एवं भू-विज्ञान विभाग, खण्ड द्वितीय, बून्दी

क्र. सं.	मद	विवरण															
1	प्लॉट क्रमांक	103															
2	खनिज	सेण्डस्टोन एवं खण्डा															
3	कार्यालय का नाम जहाँ प्लाट आता है	खनि अभियन्ता, खण्ड द्वितीय बून्दी															
4	प्लाट का राजस्व ग्राम, तहसील व जिला	थडी, तहसील तालेडा जिला बून्दी															
5	प्लॉट का क्षेत्रफल	1.00 हैक्टेयर (100 मी X 100 मी)															
6	स्थिर भाटक	रुपये 70,000/- प्रतिवर्ष एवं समय-समय पर होने वाले संशोधनानुसार															
7	भूमि का प्रकार	राजकीय भूमि															
8	प्लॉट के सीमा स्तम्भों के अक्षांतर व देशान्तर	<table border="1"> <thead> <tr> <th>सीमा स्तम्भ</th> <th>अक्षांतर (Latitude)</th> <th>देशान्तर (Longitude)</th> </tr> </thead> <tbody> <tr> <td>A</td> <td>25° 7' 14.97800"</td> <td>75° 32' 43.20878"</td> </tr> <tr> <td>B</td> <td>25° 7' 15.16334"</td> <td>75° 32' 46.77389"</td> </tr> <tr> <td>C</td> <td>25° 7' 11.91761"</td> <td>75° 32' 46.97746"</td> </tr> <tr> <td>D</td> <td>25° 7' 11.73226"</td> <td>75° 32' 43.41238"</td> </tr> </tbody> </table>	सीमा स्तम्भ	अक्षांतर (Latitude)	देशान्तर (Longitude)	A	25° 7' 14.97800"	75° 32' 43.20878"	B	25° 7' 15.16334"	75° 32' 46.77389"	C	25° 7' 11.91761"	75° 32' 46.97746"	D	25° 7' 11.73226"	75° 32' 43.41238"
सीमा स्तम्भ	अक्षांतर (Latitude)	देशान्तर (Longitude)															
A	25° 7' 14.97800"	75° 32' 43.20878"															
B	25° 7' 15.16334"	75° 32' 46.77389"															
C	25° 7' 11.91761"	75° 32' 46.97746"															
D	25° 7' 11.73226"	75° 32' 43.41238"															

(प्रकाश माली)
खनि अभियन्ता
खण्ड द्वितीय बून्दी

राजस्थान सरकार

कार्यालय खनि अभियन्ता, खान एवं भू-विज्ञान विभाग, खण्ड द्वितीय, बून्दी

क्र. सं.	मद	विवरण		
1	प्लॉट क्रमांक	104		
2	खनिज	सेण्डस्टोन एवं खण्डा		
3	कार्यालय का नाम जहाँ प्लॉट आता है	खनि अभियन्ता, खण्ड द्वितीय बून्दी		
4	प्लॉट का राजस्व ग्राम, तहसील व जिला	थडी, तहसील तालेडा जिला बून्दी		
5	प्लॉट का क्षेत्रफल	1.00 हैक्टेयर (100 मी X 100 मी)		
6	स्थिर भाटक	रूपये 70,000/- प्रतिवर्ष एवं समय-समय पर होने वाले संशोधनानुसार		
7	भूमि का प्रकार	राजकीय भूमि		
8	प्लॉट के सीमा स्तम्भों के अक्षांतर व देशान्तर	सीमा स्तम्भ	अक्षांतर (Latitude)	देशान्तर (Longitude)
		A	25° 7' 15.16334"	75° 32' 46.77389"
		B	25° 7' 15.34866"	75° 32' 50.33900"
		C	25° 7' 12.10293"	75° 32' 50.54254"
		D	25° 7' 11.91761"	75° 32' 46.97746"

(प्रकाश माली)

खनि अभियन्ता
खण्ड द्वितीय बून्दी

एनेक्सर-191

राजस्थान सरकार

कार्यालय खनि अभियन्ता, खान एवं भू-विज्ञान विभाग, खण्ड द्वितीय, बून्दी

क्र. सं.	मद	विवरण		
1	प्लॉट क्रमांक	105		
2	खनिज	सेण्डस्टोन एवं खण्डा		
3	कार्यालय का नाम जहाँ प्लॉट आता है	खनि अभियन्ता, खण्ड द्वितीय बून्दी		
4	प्लॉट का राजस्व ग्राम, तहसील व जिला	थडी, तहसील तालेडा जिला बून्दी		
5	प्लॉट का क्षेत्रफल	1.00 हैक्टेयर (100 मी X 100 मी)		
6	स्थिर भाटक	रूपये 70,000/- प्रतिवर्ष एवं समय-समय पर होने वाले संशोधनानुसार		
7	भूमि का प्रकार	राजकीय भूमि		
8	प्लॉट के सीमा स्तम्भों के अक्षांतर व देशान्तर	सीमा स्तम्भ	अक्षांतर (Latitude)	देशान्तर (Longitude)
		A	25° 7' 15.34866"	75° 32' 50.33900"
		B	25° 7' 15.53396"	75° 32' 53.90411"
		C	25° 7' 12.28822"	75° 32' 54.10762"
		D	25° 7' 12.10293"	75° 32' 50.54254"

(प्रकाश माली)

खनि अभियन्ता
खण्ड द्वितीय बून्दी

एनेक्सर-192
C

राजस्थान सरकार
कार्यालय खनि अभियन्ता, खान एवं भू-विज्ञान विभाग, खण्ड द्वितीय, बून्दी

क्र. सं.	मद	विवरण															
1	प्लॉट क्रमांक	106															
2	खनिज	सेण्डस्टोन एवं खण्डा															
3	कार्यालय का नाम जहाँ प्लॉट आता है	खनि अभियन्ता, खण्ड द्वितीय बून्दी															
4	प्लॉट का राजस्व ग्राम, तहसील व जिला	थडी, तहसील तालेडा जिला बून्दी															
5	प्लॉट का क्षेत्रफल	1.00 हैक्टेयर (100 मी X 100 मी)															
6	स्थिर भाटक	रुपये 70,000/- प्रतिवर्ष एवं समय-समय पर होने वाले संशोधनानुसार															
7	भूमि का प्रकार	राजकीय भूमि															
8	प्लॉट के सीमा स्तम्भों के अक्षांतर व देशान्तर	<table border="1"><thead><tr><th>सीमा स्तम्भ</th><th>अक्षांतर (Latitude)</th><th>देशान्तर (Longitude)</th></tr></thead><tbody><tr><td>A</td><td>25° 7' 15.53396"</td><td>75° 32' 53.90411"</td></tr><tr><td>B</td><td>25° 7' 15.71923"</td><td>75° 32' 57.46922"</td></tr><tr><td>C</td><td>25° 7' 12.47350"</td><td>75° 32' 57.67271"</td></tr><tr><td>D</td><td>25° 7' 12.28822"</td><td>75° 32' 54.10762"</td></tr></tbody></table>	सीमा स्तम्भ	अक्षांतर (Latitude)	देशान्तर (Longitude)	A	25° 7' 15.53396"	75° 32' 53.90411"	B	25° 7' 15.71923"	75° 32' 57.46922"	C	25° 7' 12.47350"	75° 32' 57.67271"	D	25° 7' 12.28822"	75° 32' 54.10762"
सीमा स्तम्भ	अक्षांतर (Latitude)	देशान्तर (Longitude)															
A	25° 7' 15.53396"	75° 32' 53.90411"															
B	25° 7' 15.71923"	75° 32' 57.46922"															
C	25° 7' 12.47350"	75° 32' 57.67271"															
D	25° 7' 12.28822"	75° 32' 54.10762"															

(प्रकाश माली)
खनि अभियन्ता
खण्ड द्वितीय बून्दी

राजस्थान सरकार
कार्यालय खनि अभियन्ता, खान एवं भू-विज्ञान विभाग, खण्ड द्वितीय, बून्दी

क्र. सं.	मद	विवरण		
1	प्लॉट क्रमांक	107		
2	खनिज	सेण्डस्टोन एवं खण्डा		
3	कार्यालय का नाम जहाँ प्लॉट आता है	खनि अभियन्ता, खण्ड द्वितीय बून्दी		
4	प्लॉट का राजस्व ग्राम, तहसील व जिला	थडी, तहसील तालेडा जिला बून्दी		
5	प्लॉट का क्षेत्रफल	1.00 हेक्टेयर (100 मी X 100 मी)		
6	स्थिर भाटक	रूपये 70,000/- प्रतिवर्ष एवं समय-समय पर होने वाले संशोधनानुसार		
7	भूमि का प्रकार	राजकीय भूमि		
8	प्लॉट के सीमा स्तम्भों के अक्षांतर व देशान्तर	सीमा स्तम्भ	अक्षांतर (Latitude)	देशान्तर (Longitude)
		A	25° 7' 15.71923"	75° 32' 57.46922"
		B	25° 7' 15.90448"	75° 33' 1.03433"
		C	25° 7' 12.65874"	75° 33' 1.23780"
		D	25° 7' 12.47350"	75° 32' 57.67271"

(प्रकाश माली)
खनि अभियन्ता
खण्ड द्वितीय बून्दी

राजस्थान सरकार

कार्यालय खनि अभियन्ता, खान एवं भू-विज्ञान विभाग, खण्ड द्वितीय, बून्दी

क्र. सं.	मद	विवरण		
1	प्लॉट क्रमांक	108		
2	खनिज	सेण्डस्टोन एवं खण्डा		
3	कार्यालय का नाम जहाँ प्लॉट आता है	खनि अभियन्ता, खण्ड द्वितीय बून्दी		
4	प्लॉट का राजस्व ग्राम, तहसील व जिला	थडी, तहसील तालेडा जिला बून्दी		
5	प्लॉट का क्षेत्रफल	1.00 हैक्टेयर (100 मी X 100 मी)		
6	स्थिर भाटक	रूपये 70,000/- प्रतिवर्ष एवं समय-समय पर होने वाले संशोधनानुसार		
7	भूमि का प्रकार	राजकीय भूमि		
8	प्लॉट के सीमा स्तम्भों के अक्षांतर व देशान्तर	सीमा स्तम्भ	अक्षांतर (Latitude)	देशान्तर (Longitude)
A		25° 7' 18.96496"	75° 32' 57.26573"	
B		25° 7' 19.15021"	75° 33' 0.83087"	
C		25° 7' 15.90448"	75° 33' 1.03433"	
D		25° 7' 15.71923"	75° 32' 57.46922"	

(प्रकाश माली)
खनि अभियन्ता
खण्ड द्वितीय बून्दी

कार्यालय खनि अभियन्ता, खान एवं भू-विज्ञान विभाग, खण्ड द्वितीय, बून्दी

क्र. सं.	मद	विवरण		
1	प्लॉट क्रमांक	109		
2	खनिज	सेण्डस्टोन एवं खण्डा		
3	कार्यालय का नाम जहाँ प्लॉट आता है	खनि अभियन्ता, खण्ड द्वितीय बून्दी		
4	प्लॉट का राजस्व ग्राम, तहसील व जिला	थडी, तहसील तालेडा जिला बून्दी		
5	प्लॉट का क्षेत्रफल	1.00 हैक्टेयर (100 मी X 100 मी)		
6	स्थिर भाटक	रुपये 70,000/- प्रतिवर्ष एवं समय-समय पर होने वाले संशोधनानुसार		
7	भूमि का प्रकार	राजकीय भूमि		
8	प्लॉट के सीमा स्तम्भों के अक्षांतर व देशान्तर	सीमा स्तम्भ	अक्षांतर (Latitude)	देशान्तर (Longitude)
		A	25° 7' 18.77969"	75° 32' 53.70059"
		B	25° 7' 18.96496"	75° 32' 57.26573"
		C	25° 7' 15.71923"	75° 32' 57.46922"
		D	25° 7' 15.53396"	75° 32' 53.90411"

(प्रकाश माली)

खनि अभियन्ता
खण्ड द्वितीय बून्दी

एनेक्सर-496
139

राजस्थान सरकार
कार्यालय खनि अभियन्ता, खान एवं भू-विज्ञान विभाग, खण्ड द्वितीय, बून्दी

क्र. सं.	मद	विवरण															
1	प्लॉट क्रमांक	110															
2	खनिज	सेण्डस्टोन एवं खण्डा															
3	कार्यालय का नाम जहाँ प्लॉट आता है	खनि अभियन्ता, खण्ड द्वितीय बून्दी															
4	प्लॉट का राजस्व ग्राम, तहसील व जिला	थडी, तहसील तालेडा जिला बून्दी															
5	प्लॉट का क्षेत्रफल	1.00 हैक्टेयर (100 मी X 100 मी)															
6	स्थिर भाटक	रूपये 70,000/- प्रतिवर्ष एवं समय-समय पर होने वाले संशोधनानुसार															
7	भूमि का प्रकार	राजकीय भूमि															
8	प्लॉट के सीमा स्तम्भों के अक्षांतर व देशान्तर	<table border="1"><thead><tr><th>सीमा स्तम्भ</th><th>अक्षांतर (Latitude)</th><th>देशान्तर (Longitude)</th></tr></thead><tbody><tr><td>A</td><td>25° 7' 18.59439"</td><td>75° 32' 50.13545"</td></tr><tr><td>B</td><td>25° 7' 18.77969"</td><td>75° 32' 53.70059"</td></tr><tr><td>C</td><td>25° 7' 15.53396"</td><td>75° 32' 53.90411"</td></tr><tr><td>D</td><td>25° 7' 15.34866"</td><td>75° 32' 50.33900"</td></tr></tbody></table>	सीमा स्तम्भ	अक्षांतर (Latitude)	देशान्तर (Longitude)	A	25° 7' 18.59439"	75° 32' 50.13545"	B	25° 7' 18.77969"	75° 32' 53.70059"	C	25° 7' 15.53396"	75° 32' 53.90411"	D	25° 7' 15.34866"	75° 32' 50.33900"
सीमा स्तम्भ	अक्षांतर (Latitude)	देशान्तर (Longitude)															
A	25° 7' 18.59439"	75° 32' 50.13545"															
B	25° 7' 18.77969"	75° 32' 53.70059"															
C	25° 7' 15.53396"	75° 32' 53.90411"															
D	25° 7' 15.34866"	75° 32' 50.33900"															

(प्रकाश माली)
खनि अभियन्ता
खण्ड द्वितीय बून्दी

एनेक्सर-197

राजस्थान सरकार

कार्यालय खनि अभियन्ता, खान एवं भू-विज्ञान विभाग, खण्ड द्वितीय, बून्दी

क. सं.	मद	विवरण		
1	प्लॉट क्रमांक	111		
2	खनिज	सेण्डस्टोन एवं खण्डा		
3	कार्यालय का नाम जहाँ प्लॉट आता है	खनि अभियन्ता, खण्ड द्वितीय बून्दी		
4	प्लॉट का राजस्व ग्राम, तहसील व जिला	थडी, तहसील तालेडा जिला बून्दी		
5	प्लॉट का क्षेत्रफल	1.00 हैक्टेयर (100 मी X 100 मी)		
6	स्थिर भाटक	रूपये 70,000/- प्रतिवर्ष एवं समय-समय पर होने वाले संशोधनानुसार		
7	भूमि का प्रकार	राजकीय भूमि		
8	प्लॉट के सीमा स्तम्भों के अक्षांतर व देशान्तर	सीमा स्तम्भ	अक्षांतर (Latitude)	देशान्तर (Longitude)
		A	25° 7' 18.40907"	75° 32' 46.57032"
		B	25° 7' 18.59439"	75° 32' 50.13545"
		C	25° 7' 15.34866"	75° 32' 50.33900"
		D	25° 7' 15.16334"	75° 32' 46.77389"

(प्रकाश माली)
खनि अभियन्ता
खण्ड द्वितीय बून्दी

एनेक्सर-198

राजस्थान सरकार
कार्यालय खनि अभियन्ता, खान एवं भू-विज्ञान विभाग, खण्ड द्वितीय, बून्दी

क्र. सं.	मद	विवरण		
1	प्लॉट क्रमांक	112		
2	खनिज	सेण्डस्टोन एवं खण्डा		
3	कार्यालय का नाम जहाँ प्लॉट आता है	खनि अभियन्ता, खण्ड द्वितीय बून्दी		
4	प्लॉट का राजस्व ग्राम, तहसील व जिला	थडी, तहसील तालेडा जिला बून्दी		
5	प्लॉट का क्षेत्रफल	1.00 हैक्टेयर (100 मी X 100 मी)		
6	स्थिर भाटक	रूपये 70,000/- प्रतिवर्ष एवं समय-समय पर होने वाले संशोधनानुसार		
7	भूमि का प्रकार	राजकीय भूमि		
8	प्लॉट के सीमा स्तम्भों के अक्षांतर व देशान्तर	सीमा स्तम्भ	अक्षांतर (Latitude)	देशान्तर (Longitude)
		A	25° 7' 18.22373"	75° 32' 43.00519"
		B	25° 7' 18.40907"	75° 32' 46.57032"
		C	25° 7' 15.16334"	75° 32' 46.77389"
		D	25° 7' 14.97800"	75° 32' 43.20878"

(प्रकाश माली)
खनि अभियन्ता
खण्ड द्वितीय बून्दी

राजस्थान सरकार
कार्यालय खनि अभियन्ता, खान एवं भू-विज्ञान विभाग, खण्ड द्वितीय, बून्दी

क्र. सं.	मद	विवरण		
1	प्लॉट क्रमांक	113		
2	खनिज	सेण्डस्टोन एवं खण्डा		
3	कार्यालय का नाम जहाँ प्लॉट आता है	खनि अभियन्ता, खण्ड द्वितीय बून्दी		
4	प्लॉट का राजस्व ग्राम, तहसील व जिला	थडी, तहसील तालेडा जिला बून्दी		
5	प्लॉट का क्षेत्रफल	1.00 हैक्टेयर (100 मी X 100 मी)		
6	स्थिर भाटक	रूपये 70,000/- प्रतिवर्ष एवं समय-समय पर होने वाले संशोधनानुसार		
7	भूमि का प्रकार	राजकीय भूमि		
8	प्लॉट के सीमा स्तम्भों के अक्षांतर व देशान्तर	सीमा स्तम्भ	अक्षांतर (Latitude)	देशान्तर (Longitude)
		A	25° 7' 18.03836"	75° 32' 39.44006"
		B	25° 7' 18.22373"	75° 32' 43.00519"
		C	25° 7' 14.97800"	75° 32' 43.20878"
		D	25° 7' 14.79263"	75° 32' 39.64368"

(प्रकाश माली)
खनि अभियन्ता
खण्ड द्वितीय बून्दी

राजस्थान सरकार
कार्यालय खनि अभियन्ता, खान एवं भू-विज्ञान विभाग, खण्ड द्वितीय, बून्दी

क्र. सं.	मद	विवरण															
1	प्लॉट क्रमांक	114															
2	खनिज	सेण्डस्टोन एवं खण्डा															
3	कार्यालय का नाम जहाँ प्लॉट आता है	खनि अभियन्ता, खण्ड द्वितीय बून्दी															
4	प्लॉट का राजस्व ग्राम, तहसील व जिला	थडी, तहसील तालेडा जिला बून्दी															
5	प्लॉट का क्षेत्रफल	1.00 हैक्टेयर (100 मी X 100 मी)															
6	स्थिर भाटक	रूपये 70,000/- प्रतिवर्ष एवं समय-समय पर होने वाले संशोधनानुसार															
7	भूमि का प्रकार	राजकीय भूमि															
8	प्लॉट के सीमा स्तम्भों के अक्षांतर व देशान्तर	<table border="1"> <thead> <tr> <th>सीमा स्तम्भ</th> <th>अक्षांतर (Latitude)</th> <th>देशान्तर (Longitude)</th> </tr> </thead> <tbody> <tr> <td>A</td> <td>25° - 7' - 17.85296"</td> <td>75° - 32' - 35.87493"</td> </tr> <tr> <td>B</td> <td>25° - 7' - 18.03836"</td> <td>75° - 32' - 39.44006"</td> </tr> <tr> <td>C</td> <td>25° - 7' - 14.79263"</td> <td>75° - 32' - 39.64368"</td> </tr> <tr> <td>D</td> <td>25° - 7' - 14.60724"</td> <td>75° - 32' - 36.07858"</td> </tr> </tbody> </table>	सीमा स्तम्भ	अक्षांतर (Latitude)	देशान्तर (Longitude)	A	25° - 7' - 17.85296"	75° - 32' - 35.87493"	B	25° - 7' - 18.03836"	75° - 32' - 39.44006"	C	25° - 7' - 14.79263"	75° - 32' - 39.64368"	D	25° - 7' - 14.60724"	75° - 32' - 36.07858"
सीमा स्तम्भ	अक्षांतर (Latitude)	देशान्तर (Longitude)															
A	25° - 7' - 17.85296"	75° - 32' - 35.87493"															
B	25° - 7' - 18.03836"	75° - 32' - 39.44006"															
C	25° - 7' - 14.79263"	75° - 32' - 39.64368"															
D	25° - 7' - 14.60724"	75° - 32' - 36.07858"															

(प्रकाश माली)

खनि अभियन्ता
खण्ड द्वितीय बून्दी