

राजस्थान सरकार
कार्यालय खनि अभियन्ता, खान एवं भू-विज्ञान विभाग धौलपुर

एनेक्शर (10)

क्र० स०	विवरण	प्लॉट का विवरण		
1	प्लॉट क्रमांक	53		
2	खनिज	सेण्डरस्टोन		
3	कार्यालय का नाम जहाँ प्लॉट आता है।	खनि अभियन्ता, धौलपुर		
4	प्लॉट का राजस्व ग्राम तहसील व जिला	ग्राम- नकसौदा, तहसील- बाडी, जिला- धौलपुर		
5	प्लॉट का क्षेत्रफल	4.00 हैक्टर		
6	स्थिर भाटक	रूपया 2,80,000/- प्रतिवर्ष एवं समय समय पर होने वाले संशोधनो अनुसार		
7	भूमि का प्रकार	खान एवं भू-विज्ञान विभाग भूमि		
8	प्लॉट के सीमा स्तम्भो के अक्षांश व देशान्तर	सीमा स्तम्भ	अक्षांश	देशान्तर
		A	26° 34' 53.37167"	77° 32' 26.97479"
		B	26° 34' 52.66014"	77° 32' 41.40762"
		C	26° 34' 55.90435"	77° 32' 41.60553"
		D	26° 34' 56.61590"	77° 32' 27.17254"

भवदीय

(Handwritten Signature)

(टी. पी. गुप्ता)

खनि अभियन्ता, धौलपुर

राजस्थान सरकार
कार्यालय खनि अभियन्ता, खान एवं भू-विज्ञान विभाग धौलपुर

एनेक्शर
102

क्र० स०	विवरण	प्लॉट का विवरण															
1	प्लॉट क्रमांक	54															
2	खनिज	सैण्डस्टोन															
3	कार्यालय का नाम जहाँ प्लॉट आता है।	खनि अभियन्ता, धौलपुर															
4	प्लॉट का राजस्व ग्राम तहसील व जिला	ग्राम- नकसौदा, तहसील- बाडी, जिला- धौलपुर															
5	प्लॉट का क्षेत्रफल	4.00 हेक्टेयर															
6	रिथर भाटक	रुपया 2,80,000/- प्रतिवर्ष एवं समय समय पर होने वाले संशोधनो अनुसार															
7	भूमि का प्रकार	खान एवं भू-विज्ञान विभाग भूमि															
8	प्लॉट के सीमा स्तम्भो के अक्षांश व देशान्तर	<table border="1"> <thead> <tr> <th>सीमा स्तम्भ</th> <th>अक्षांश</th> <th>देशान्तर</th> </tr> </thead> <tbody> <tr> <td>A</td> <td>26° 34' 46.88323"</td> <td>77° 32' 26.57923"</td> </tr> <tr> <td>B</td> <td>26° 34' 46.52753"</td> <td>77° 32' 33.79554"</td> </tr> <tr> <td>C</td> <td>26° 34' 53.01596"</td> <td>77° 32' 34.19122"</td> </tr> <tr> <td>D</td> <td>26° 34' 53.37168"</td> <td>77° 32' 26.97478"</td> </tr> </tbody> </table>	सीमा स्तम्भ	अक्षांश	देशान्तर	A	26° 34' 46.88323"	77° 32' 26.57923"	B	26° 34' 46.52753"	77° 32' 33.79554"	C	26° 34' 53.01596"	77° 32' 34.19122"	D	26° 34' 53.37168"	77° 32' 26.97478"
सीमा स्तम्भ	अक्षांश	देशान्तर															
A	26° 34' 46.88323"	77° 32' 26.57923"															
B	26° 34' 46.52753"	77° 32' 33.79554"															
C	26° 34' 53.01596"	77° 32' 34.19122"															
D	26° 34' 53.37168"	77° 32' 26.97478"															

भवदीय

(Handwritten Signature)

(टी. पी. गुप्ता)

खनि अभियन्ता, धौलपुर

राजस्थान सरकार
कार्यालय खनि अभियन्ता, खान एवं भू-विज्ञान विभाग, धौलपुर

एनेक्शर

103

क्र. सं.	विवरण	प्लॉट का विवरण															
1	प्लॉट क्रमांक	55															
2	खनिज	सैण्डस्टोन															
3	कार्यालय का नाम जहां प्लॉट आता है।	खनि अभियन्ता, धौलपुर															
4	प्लॉट का राजस्व ग्राम तहसील व जिला	ग्राम- नकसौदा, तहसील- बाडी, जिला- धौलपुर															
5	प्लॉट का क्षेत्रफल	4.00 हेक्टेयर															
6	स्थिर भाटक	रूपया 2,80,000/- प्रतिवर्ष एवं समय समय पर होने वाले रांशोधनो अनुसार															
7	भूमि का प्रकार	खान एवं भू-विज्ञान विभाग भूमि															
8	प्लॉट के सीमा स्तम्भों के अक्षांश व देशान्तर	<table border="1"> <thead> <tr> <th>सीमा स्तम्भ</th> <th>अक्षांश</th> <th>देशान्तर</th> </tr> </thead> <tbody> <tr> <td>A</td> <td>26° 34' 46.52753"</td> <td>77° 32' 33.79553"</td> </tr> <tr> <td>B</td> <td>26° 34' 46.17173"</td> <td>77° 32' 41.01184"</td> </tr> <tr> <td>C</td> <td>26° 34' 52.66015"</td> <td>77° 32' 41.40762"</td> </tr> <tr> <td>D</td> <td>26° 34' 53.01597"</td> <td>77° 32' 34.19120"</td> </tr> </tbody> </table>	सीमा स्तम्भ	अक्षांश	देशान्तर	A	26° 34' 46.52753"	77° 32' 33.79553"	B	26° 34' 46.17173"	77° 32' 41.01184"	C	26° 34' 52.66015"	77° 32' 41.40762"	D	26° 34' 53.01597"	77° 32' 34.19120"
सीमा स्तम्भ	अक्षांश	देशान्तर															
A	26° 34' 46.52753"	77° 32' 33.79553"															
B	26° 34' 46.17173"	77° 32' 41.01184"															
C	26° 34' 52.66015"	77° 32' 41.40762"															
D	26° 34' 53.01597"	77° 32' 34.19120"															

भवदीय

(Handwritten Signature)

(टी. पी. गुप्ता)

खनि अभियन्ता, धौलपुर

राजस्थान सरकार
कार्यालय खनि अभियन्ता, खान एवं भू-विज्ञान विभाग धौलपुर

एनेक्शर

109

क्र० स०	विवरण	प्लॉट का विवरण		
1	प्लॉट क्रमांक	56		
2	खनिज	सेण्डस्टोन		
3	कार्यालय का नाम जहां प्लॉट आता है।	खनि अभियन्ता, धौलपुर		
4	प्लॉट का राजस्व ग्राम तहसील व जिला	ग्राम- नकसीदा, तहसील- बाडी, जिला- धौलपुर		
5	प्लॉट का क्षेत्रफल	4.00 हेक्टर		
6	स्थिर भाटक	रुपया 2,80,000/- प्रतिवर्ष एवं समय समय पर होने वाले संशोधनो अनुसार		
7	भूमि का प्रकार	खान एवं भू-विज्ञान विभाग भूमि		
8	प्लॉट के सीमा स्तम्भो के अक्षांश व देशान्तर	सीमा स्तम्भ	अक्षांश	देशान्तर
		A	26° 34' 40.39480"	77° 32' 26.18369"
		B	26° 34' 40.03911"	77° 32' 33.39989"
		C	26° 34' 46.52755"	77° 32' 33.79554"
		D	26° 34' 46.88325"	77° 32' 26.57922"

भवदीय

(Handwritten Signature)

(टी. पी. गुप्ता)

खनि अभियन्ता, धौलपुर

क्र० स०	विवरण	प्लॉट का विवरण		
1	प्लॉट क्रमांक	57		
2	खनिज	सेण्डस्टोन		
3	कार्यालय का नाम जहां प्लॉट आता है।	खनि अभियन्ता, धौलपुर		
4	प्लॉट का राजस्व ग्राम तहसील व जिला	ग्राम- नकसौदा, तहसील- बाडी, जिला- धौलपुर		
5	प्लॉट का क्षेत्रफल	4.00 हेक्टेयर		
6	स्थिर भाटक	रुपया 2,80,000/- प्रतिवर्ष एवं समय समय पर होने वाले संशोधनो अनुसार		
7	भूमि का प्रकार	खान एवं भू-विज्ञान विभाग भूमि		
8	प्लॉट के सीमा स्तम्भों के अक्षांश व देशान्तर	सीमा स्तम्भ	अक्षांश	देशान्तर
		A	26° 34' 40.03911"	77° 32' 33.39988"
		B	26° 34' 39.68332"	77° 32' 40.61607"
		C	26° 34' 46.17175"	77° 32' 41.01184"
		D	26° 34' 46.52756"	77° 32' 33.79552"

भवदीय

(Handwritten Signature)

(टी. पी. गुप्ता)

खनि अभियन्ता, धौलपुर

एनेक्शर-106

राजस्थान सरकार
कार्यालय खनि अभियन्ता, खान एवं भू विज्ञान विभाग, जोधपुर

डेलिनिवेशन प्लॉट ग्राम कार्स्टी तहसील बावडी


क्रम संख्या		विवरण		
1	प्लॉट क्रमांक	139		
2	खनिज	सेण्डस्टोन व मेसेनरीस्टोन		
3	कार्यालय का नाम जहां प्लॉट आता हैं	खनि अभियन्ता, जोधपुर		
4	प्लॉट का राजस्व ग्राम, तहसील जिला	कार्स्टी, बावडी जोधपुर		
5	प्लॉट का क्षेत्रफल	1.00 हैक्टेयर		
6	स्थिर भाटक	रूपये 70000/-प्रतिवर्ष एवं समय-समय पर होने वाले संशोधनानुसार		
7	भूमि का प्रकार	राजकीय भूमि (गैर मुमकिन भाखर) खसरा न. 989		
8	प्लॉट के सीमा स्तम्भों के अक्षान्तर व देशान्तर	सीमा स्तम्भ	अक्षान्तर (Latitude)	देशान्तर (Longitude)
		n1	26°-34'-02.97556''	73°-15'-55.37958''
		s1	26°-34'-05.70754''	73°-15'-53.42342''
		r1	26°-34'-07.46657''	73°-15'-56.46158''
		m1	26°-34'-04.73458''	73°-15'-58.41773''

खनि अभियन्ता,
जोधपुर

राजस्थान सरकार
कार्यालय खनि अभियन्ता, खान एवं भू विज्ञान विभाग, जोधपुर

डेलिनियेशन प्लॉट ग्राम कास्टी तहसील बावडी

क्रम संख्या	विवरण			
1	प्लॉट क्रमांक	140		
2	खनिज	सेण्डस्टोन व मेसेनरीस्टोन		
3	कार्यालय का नाम जहां प्लॉट आता हैं	खनि अभियन्ता, जोधपुर		
4	प्लॉट का राजस्व ग्राम, तहसील जिला	कास्टी, बावडी जोधपुर		
5	प्लॉट का क्षेत्रफल	1.00 हैक्टेयर		
6	स्थिर भाटक	रूपये 70000/-प्रतिवर्ष एवं समय-समय पर होने वाले संशोधनानुसार		
7	भूमि का प्रकार	राजकीय भूमि (गैर मुमकिन भाखर) खसरा न. 989		
8	प्लॉट के सीमा स्तम्भों के अक्षान्तर व देशान्तर	सीमा स्तम्भ	अक्षान्तर (Latitude)	देशान्तर (Longitude)
		m1	26°-34'-04.73458''	73°-15'-58.41773''
		r1	26°-34'-07.46657''	73°-15'-56.46158''
		q1	26°-34'-09.22558''	73°-15'-59.49977''
		l1	26°-34'-06.49358''	73°-16'-01.45591''


खनि अभियन्ता,
जोधपुर

एनेक्शर-108

राजस्थान सरकार
कार्यालय खनि अभियन्ता, खान एवं भू विज्ञान विभाग, जोधपुर

डेलिनियेशन प्लॉट ग्राम कास्टी तहसील बावडी

क्रम संख्या		विवरण		
1	प्लॉट क्रमांक	141		
2	खनिज	सेण्डरस्टोन व मेसेनरीस्टोन		
3	कार्यालय का नाम जहां प्लॉट आता हैं	खनि अभियन्ता, जोधपुर		
4	प्लॉट का राजस्व ग्राम, तहसील जिला	कास्टी, बावडी जोधपुर		
5	प्लॉट का क्षेत्रफल	1.00 हैक्टेयर		
6	स्थिर भाटक	रूपये 70000/-प्रतिवर्ष एवं समय-समय पर होने वाले संशोधनानुसार		
7	भूमि का प्रकार	राजकीय भूमि (गैर मुमकिन भाखर) खसरा न. 989		
8	प्लॉट के सीमा स्तम्भों के अक्षान्तर व देशान्तर	सीमा स्तम्भ	अक्षान्तर (Latitude)	देशान्तर (Longitude)
		ll	26°-34'-06.49358''	73°-16'-01.45591''
		q1	26°-34'-09.22558''	73°-15'-59.49977''
		D	26°-34'-10.98458''	73°-16'-02.53798''
		k1	26°-34'-08.25256''	73°-16'-04.49411''

खनि अभियन्ता,
जोधपुर

राजस्थान सरकार
कार्यालय खनि अभियन्ता, खान एवं भू विज्ञान विभाग, जोधपुर

डेलिनिवेशन प्लॉट ग्राम कास्टी तहसील बावडी

क्रम संख्या	विवरण			
1	प्लॉट क्रमांक	142		
2	खनिज	सेण्डस्टोन व मेसेनरीस्टोन		
3	कार्यालय का नाम जहां प्लॉट आता है	खनि अभियन्ता, जोधपुर		
4	प्लॉट का राजस्व ग्राम, तहसील जिला	कास्टी, बावडी जोधपुर		
5	प्लॉट का क्षेत्रफल	1.00 हैक्टेयर		
6	स्थिर भाटक	रूपये 70000/-प्रतिवर्ष एवं समय-समय पर होने वाले संशोधनानुसार		
7	भूमि का प्रकार	राजकीय भूमि (गैर मुमकिन भाखर) खसरा न. 989		
8	प्लॉट के सीमा स्तम्भों के अक्षान्तर व देशान्तर	सीमा स्तम्भ	अक्षान्तर (Latitude)	देशान्तर (Longitude)
		k1	26°-34'-08.25256''	73°-16'-04.49411''
		D	26°-34'-10.98458''	73°-16'-02.53798''
		C	26°-34'-12.74356''	73°-16'-05.57622''
		j1	26°-34'-10.01153''	73°-16'-07.53234''

खनि अभियन्ता,
जोधपुर

राजस्थान सरकार
कार्यालय खनि अभियन्ता, खान एवं भू विज्ञान विभाग, जोधपुर

डेलिनिवेशन प्लॉट ग्राम कास्टी तहसील बावडी

क्रम संख्या	विवरण			
1	प्लॉट क्रमांक	143		
2	खनिज	सेण्डस्टोन व मेसेनरीस्टोन		
3	कार्यालय का नाम जहां प्लॉट आता हैं	खनि अभियन्ता, जोधपुर		
4	प्लॉट का राजस्व ग्राम, तहसील जिला	कास्टी, बावडी जोधपुर		
5	प्लॉट का क्षेत्रफल	1.00 हैक्टेयर		
6	स्थिर भाटक	रूपये 70000/-प्रतिवर्ष एवं समय-समय पर होने वाले संशोधनानुसार		
7	भूमि का प्रकार	राजकीय भूमि (गैर मुमकिन भाखर) खसरा न. 989		
8	प्लॉट के सीमा स्तम्भों के अक्षान्तर व देशान्तर	सीमा स्तम्भ	अक्षान्तर (Latitude)	देशान्तर (Longitude)
		g1	26°-34'-00.24357''	73°-15'-57.33571''
		w1	26°-34'-11.95759''	73°-15'-57.54369''
		v1	26°-34'-13.71660''	73°-16'-00.58191''
		D	26°-34'-10.98458''	73°-16'-02.53798''

खनि अभियन्ता,
जोधपुर

क्र० स०	विवरण	प्लॉट का विवरण		
1	प्लॉट क्रमांक	61		
2	खनिज	सोण्डरस्टोन		
3	कार्यालय का नाम जहां प्लॉट आता है।	खनि अभियन्ता, धौलपुर		
4	प्लॉट का राजस्व ग्राम तहसील व जिला	ग्राम- नकसौदा, तहसील- बाडी, जिला- धौलपुर		
5	प्लॉट का क्षेत्रफल	4.00 हैक्टैयर		
6	स्थिर भाटक	रुपया 2,80,000/- प्रतिवर्ष एवं समय समय पर होने वाले रांशोधनो अनुरार		
7	भूमि का प्रकार	खान एवं भू-विज्ञान विभाग भूमि		
8	प्लॉट के सीमा स्तम्भो के अक्षांश व देशान्तर	सीमा स्तम्भ	अक्षांश	देशान्तर
		A	26° 34' 27.41791"	77° 32' 25.39267"
		B	26° 34' 26.70648"	77° 32' 39.82461"
		C	26° 34' 23.46226"	77° 32' 39.62676"
		D	26° 34' 24.17367"	77° 32' 25.19489"

भवदीय

(Handwritten Signature)

(टी. पी. गुप्ता)


खनि अभियन्ता, धौलपुर

राजस्थान सरकार
कार्यालय खनि अभियन्ता, खान एवं भू-विज्ञान विभाग धौलपुर

एनेक्शर-112

क्र० स०	विवरण	प्लॉट का विवरण																		
1	प्लॉट क्रमांक	62																		
2	खनिज	सैण्डस्टोन																		
3	कार्यालय का नाम जहाँ प्लॉट आता है।	खनि अभियन्ता, धौलपुर																		
4	प्लॉट का राजस्व ग्राम तहसील व जिला	ग्राम- नादनपुर, तहसील- बसेडी, जिला- धौलपुर																		
5	प्लॉट का क्षेत्रफल	1.00 हैक्टर																		
6	स्थिर भाटक	रुपया 70,000/- प्रतिवर्ष एवं समय समय पर होने वाले संशोधनो अनुसार																		
7	भूमि का प्रकार	राजकीय भूमि																		
8	प्लॉट के सीमा स्तम्भो के अक्षांश व देशान्तर	<table border="1"> <thead> <tr> <th>सीमा स्तम्भ</th> <th>अक्षांश</th> <th>देशान्तर</th> </tr> </thead> <tbody> <tr> <td>A</td> <td>26° 39' 03.37794"</td> <td>77° 23' 45.70039"</td> </tr> <tr> <td>B</td> <td>26° 39' 08.57552"</td> <td>77° 23' 45.80896"</td> </tr> <tr> <td>C</td> <td>26° 39' 08.53313"</td> <td>77° 23' 48.32155"</td> </tr> <tr> <td>D</td> <td>26° 39' 04.61215"</td> <td>77° 23' 48.23962"</td> </tr> <tr> <td>E</td> <td>26° 39' 03.37031"</td> <td>77° 23' 46.15229"</td> </tr> </tbody> </table>	सीमा स्तम्भ	अक्षांश	देशान्तर	A	26° 39' 03.37794"	77° 23' 45.70039"	B	26° 39' 08.57552"	77° 23' 45.80896"	C	26° 39' 08.53313"	77° 23' 48.32155"	D	26° 39' 04.61215"	77° 23' 48.23962"	E	26° 39' 03.37031"	77° 23' 46.15229"
सीमा स्तम्भ	अक्षांश	देशान्तर																		
A	26° 39' 03.37794"	77° 23' 45.70039"																		
B	26° 39' 08.57552"	77° 23' 45.80896"																		
C	26° 39' 08.53313"	77° 23' 48.32155"																		
D	26° 39' 04.61215"	77° 23' 48.23962"																		
E	26° 39' 03.37031"	77° 23' 46.15229"																		

भवदीय



(टी. पी. गुप्ता)

खनि अभियन्ता, धौलपुर

क्र० स०	विवरण	प्लॉट का विवरण		
1	प्लॉट क्रमांक	60		
2	खनिज	सैण्डस्टोन		
3	कार्यालय का नाम जहाँ प्लॉट आता है।	खनि अभियन्ता, धौलपुर		
4	प्लॉट का राजस्व ग्राम तहसील व जिला	ग्राम- नकसौदा, तहसील- बाडी, जिला- धौलपुर		
5	प्लॉट का क्षेत्रफल	4.00 हेक्टर		
6	स्थिर भाटक	रुपया 2,80,000/- प्रतिवर्ष एवं समय समय पर होने वाले संशोधनो अनुसार		
7	भूमि का प्रकार	खान एवं भू-विज्ञान विभाग भूमि		
8	प्लॉट के सीमा स्तम्भों के अक्षांश व देशान्तर	सीमा स्तम्भ	अक्षांश	देशान्तर
		A	26° 34' 33.55067"	77° 32' 33.00425"
		B	26° 34' 33.19489"	77° 32' 40.22033"
		C	26° 34' 26.70646"	77° 32' 39.82461"
		D	26° 34' 27.06222"	77° 32' 32.60863"

भवदीय

(टी. पी. गुप्ता)

खनि अभियन्ता, धौलपुर

क्र० स०	विवरण	प्लॉट का विवरण		
1	प्लॉट क्रमांक	63		
2	खनिज	रोण्डरटोन		
3	कार्यालय का नाम जहाँ प्लॉट आता है।	खनि अभियन्ता, धौलपुर		
4	प्लॉट का राजस्व ग्राम तहसील व जिला	ग्राम- नादनपुर, तहसील- बसेडी, जिला- धौलपुर		
5	प्लॉट का क्षेत्रफल	1.00 हैक्टैयर		
6	स्थिर भाटक	रुपया 70,000/- प्रतिवर्ष एवं समय समय पर होने वाले संशोधनो अनुसार		
7	भूमि का प्रकार	राजकीय भूमि		
8	प्लॉट के सीमा स्तम्भों के अक्षांश व देशान्तर	सीमा स्तम्भ	अक्षांश	देशान्तर
		A	26° 39' 15.31526"	77° 23' 43.11075"
		B	26° 39' 15.40307"	77° 23' 37.90128"
		C	26° 39' 18.10128"	77° 23' 39.76934"
		D	26° 39' 18.04398"	77° 23' 43.16774"

भवदीय

(हस्ताक्षर)


(टी. पी. गुप्ता)

खनि अभियन्ता, धौलपुर

राजस्थान सरकार
कार्यालय खनि अभियन्ता, खान एवं भू विज्ञान विभाग, ब्यावर


क्रम संख्या	प्लॉट का विवरण		
1	प्लॉट क्रमांक	128	
2	खनिज	मेसेनरी स्टोन	
3	कार्यालय का नाम जहां प्लॉट आता है।	खनि अभियन्ता, ब्यावर	
4	प्लॉट का राजस्व ग्राम, तहसील व जिला	राजस्व ग्राम भंवरिया तहसील रायपुर जिला पाली	
5	प्लॉट का क्षेत्रफल	1.00 हेक्टर	
6	वार्षिक खनन पट्टे का वार्षिक स्थिरभाटक(डेडरेंट)	30,000 /- रुपये प्रति हेक्टर प्रतिवर्ष एवं समय-समय पर होने वाले संशोधनानुसार	
7	भूमि का प्रकार	राजकीय भूमि	
8	प्रीमियम की आरक्षित दर	1,50,000 /-	
9	प्लॉट के सीमा स्तम्भों के अक्षांतर एवं देशांतर	सीमा स्तम्भ	देशांतर
		U	26°11'16.44354" 74°14'54.00339"
		Y	26°11'16.46234" 74°14'57.60485"
		Z	26°11'13.21303" 74°14'57.62568"
		V	26°11'13.19423" 74°14'54.02424"

हस्ताक्षर


खनि अभियन्ता,
खान एवं भू-विज्ञान विभाग,
ब्यावर

राजस्थान सरकार
कार्यालय खनि अभियन्ता, खान एवं भू विज्ञान विभाग, ब्यावर

क्रम संख्या	प्लॉट का विवरण		
1	प्लॉट क्रमांक	129	
2	खनिज	मेसेनरी स्टोन	
3	कार्यालय का नाम जहां प्लॉट आता है।	खनि अभियन्ता, ब्यावर	
4	प्लॉट का राजस्व ग्राम तहसील व जिला	राजस्व ग्राम भवरिया तहसील रायपुर जिला पाली	
5	प्लॉट का क्षेत्रफल	1.00 हेक्टर	
6	वार्षिक खनन पट्टे का वार्षिक स्थिरभाटक(डेडरेंट)	30,000 /- रुपये प्रति हेक्टर प्रतिवर्ष एवं समय-समय पर होने वाले संशोधनानुसार	
7	भूमि का प्रकार	राजकीय भूमि	
8	प्रीमियम की आरक्षित दर	1,50,000 /-	
9	प्लॉट के सीमा रेखाओं के अक्षांतर एवं देशांतर	सीमा स्तम्भ	अक्षांतर देशांतर
		V	26°11'13.19423" 74°14'54.02424"
		Z	26°11'13.21303" 74°14'57.62568"
		1	26°11'09.96372" 74°14'57.64650"
		W	26°11'09.94492" 74°14'54.04510"

हस्ताक्षर

खनि अभियन्ता,
खान एवं भू-विज्ञान विभाग, ब्यावर

राजस्थान सरकार
कार्यालय खनि अभियन्ता, खान एवं भू विज्ञान विभाग, ब्यावर

क्रम संख्या	प्लॉट का विवरण		
1	प्लॉट क्रमांक	130	
2	खनिज	मेसेनरी स्टोन	
3	कार्यालय का नाम जहाँ प्लॉट आता है।	खनि अभियन्ता, ब्यावर	
4	प्लॉट का राजस्व ग्राम तहसील व जिला	राजस्व ग्राम भंवरिया तहसील रायपुर जिला पाली	
5	प्लॉट का क्षेत्रफल	1.00 हेक्टर	
6	वार्षिक खनन पट्टे का वार्षिक स्थिरभाटक(डेडरेंट)	30,000 /— रुपये प्रति हेक्टर प्रतिवर्ष एवं समय-समय पर होने वाले संशोधनानुसार	
7	भूमि का प्रकार	राजकीय भूमि	
8	प्रीमियम की आरक्षित दर	1,50,000 /—	
9	प्लॉट के सीमा स्तम्भों के अक्षांतर एवं देशांतर	सोम स्तम्भ	अक्षांतर देशांतर
		W	26°11'09.94492" 74°14'34.04510"
		1	26°11'09.96372" 74°14'57.64650"
		2	26°11'06.71440" 74°14'57.66732"
		X	26°11'06.69560" 74°14'54.06595"

हस्ताक्षर

खनि अभियन्ता
खान एवं भू विज्ञान विभाग
ब्यावर

एनेक्शर—

118

राजस्थान सरकार

कार्यालय खनि अभियन्ता, खान एवं भू विज्ञान विभाग, ब्यावर

क्रम संख्या	प्लॉट का विवरण		
1	प्लॉट क्रमांक	131	
2	खनिज	मेसेनरी स्टोन	
3	कार्यालय का नाम जहाँ प्लॉट आता है।	खनि अभियन्ता, ब्यावर	
4	प्लॉट का राजस्व ग्राम तहसील व जिला	राजस्व ग्राम भंवरिया तहसील रायपुर जिला पाली	
5	प्लॉट का क्षेत्रफल	1.00 हेक्टर	
6	वार्षिक खनन पट्टे का वार्षिक स्थिरभाटक(डेडरेंट)	30,000/- रुपये प्रति हेक्टर प्रतिवर्ष एवं समय-समय पर होने वाले संशोधनानुसार	
7	भूमि का प्रकार	राजकीय भूमि	
8	प्रीमियम की आरक्षित दर	1,50,000/-	
9	प्लॉट के सीमा स्तम्भों के अक्षांतर एवं देशांतर	सीमा स्तम्भ	देशांतर
		Y	26°11'16.46234" 74°14'57.60485"
		3	26°11'16.48111" 74°15'01.20631"
		4	26°11'13.23180" 74°15'01.22711"
		Z	26°11'13.21303" 74°14'57.62568"


हरनाक्षर

खनि अभियन्ता,
खान एवं भू विज्ञान विभाग,
ब्यावर

राजस्थान सरकार

कार्यालय खनि अभियन्ता, खान एवं भू विज्ञान विभाग, ब्यावर

क्रम संख्या	प्लॉट का विवरण			
1	प्लॉट क्रमांक	132		
2	खनिज	मेसेनरी स्टोन		
3	कार्यालय का नाम जहां प्लॉट आता है।	खनि अभियन्ता, ब्यावर		
4	प्लॉट का राजस्व ग्राम तहसील व जिला	राजस्व ग्राम भंवरिया तहसील रायपुर जिला पाली		
5	प्लॉट का क्षेत्रफल	1.00 हेक्टर		
6	वार्षिक खनन पट्टे का वार्षिक स्थिरभाटक(डेडरेंट)	30,000/- रूपये प्रति हेक्टर प्रतिवर्ष एवं समय-समय पर होने वाले संशोधनानुसार		
7	भूमि का प्रकार	राजकीय भूमि		
8	प्रीमियम की आरक्षित दर	1,50,000/-		
9	प्लॉट के सीमा स्तम्भों के अक्षांतर एवं देशांतर	सीमा स्तम्भ	अक्षांतर	देशांतर
		2	26°11'13.21303"	74°14'57.62568"
		4	26°11'13.23180"	74°15'01.22711"
		5	26°11'09.98249"	74°15'01.24790"
		1	26°11'09.96372"	74°14'57.64650"

हरनाकार

 खनि अभियन्ता,
 खान एवं भू विज्ञान विभाग,
 ब्यावर

क्र० स०	विवरण	प्लॉट का विवरण															
1	प्लॉट क्रमांक	64															
2	खनिज	सैंडस्टोन															
3	कार्यालय का नाम जहाँ प्लॉट आता है।	खनि अभियन्ता, धौलपुर															
4	प्लॉट का राजस्व ग्राम तहसील व जिला	ग्राम- तिलरुआ, तहसील- बरोडी (हाल तह० सरमथुवा), जिला- धौलपुर															
5	प्लॉट का क्षेत्रफल	1.00 हैक्टेयर															
6	स्थिर भाटक	रूपया 70,000/- प्रतिवर्ष एवं समय समय पर होने वाले संशोधनो अनुसार															
7	भूमि का प्रकार	राजकीय भूमि															
8	प्लॉट के सीमा स्तम्भों के अक्षांश व देशान्तर	<table border="1"> <thead> <tr> <th>सीमा स्तम्भ</th> <th>अक्षांश</th> <th>देशान्तर</th> </tr> </thead> <tbody> <tr> <td>A</td> <td>26° 38' 19.61353"</td> <td>77° 21' 20.25822"</td> </tr> <tr> <td>B</td> <td>26° 38' 21.64385"</td> <td>77° 21' 20.29990"</td> </tr> <tr> <td>C</td> <td>26° 38' 21.54795"</td> <td>77° 21' 26.08365"</td> </tr> <tr> <td>D</td> <td>26° 38' 19.51763"</td> <td>77° 21' 26.04195"</td> </tr> </tbody> </table>	सीमा स्तम्भ	अक्षांश	देशान्तर	A	26° 38' 19.61353"	77° 21' 20.25822"	B	26° 38' 21.64385"	77° 21' 20.29990"	C	26° 38' 21.54795"	77° 21' 26.08365"	D	26° 38' 19.51763"	77° 21' 26.04195"
सीमा स्तम्भ	अक्षांश	देशान्तर															
A	26° 38' 19.61353"	77° 21' 20.25822"															
B	26° 38' 21.64385"	77° 21' 20.29990"															
C	26° 38' 21.54795"	77° 21' 26.08365"															
D	26° 38' 19.51763"	77° 21' 26.04195"															

भवदीय

(Handwritten Signature)

(टी. पी. गुप्ता)

खनि अभियन्ता, धौलपुर

एनेक्शर-121

राजस्थान सरकार

कार्यालय खनि अभियन्ता, खान एवं भू विज्ञान विभाग, जोधपुर

डेलिनियेशन प्लॉट ग्राम कास्टी तहसील बावडी

क्रम संख्या	विवरण			
1	प्लॉट क्रमांक	144		
2	खनिज	सेण्डस्टोन व मेसेनरीस्टोन		
3	कार्यालय का नाम जहां प्लॉट आता हैं	खनि अभियन्ता, जोधपुर		
4	प्लॉट का राजस्व ग्राम, तहसील जिला	कास्टी, बावडी जोधपुर		
5	प्लॉट का क्षेत्रफल	1.00 हैक्टेयर		
6	स्थिर भाटक	रूपये 70000/-प्रतिवर्ष एवं समय-समय पर होने वाले संशोधनानुसार		
7	भूमि का प्रकार	राजकीय भूमि (गैर मुमकिन भाखर) खसरा न. 989		
8	प्लॉट के सीमा स्तम्भों के अक्षान्तर व देशान्तर	सीमा स्तम्भ	अक्षान्तर (Latitude)	देशान्तर (Longitude)
		r1	26°-34'-07.46657''	73°-15'-56.46158''
		x1	26°-34'-10.19857''	73°-15'-54.50549''
		w1	26°-34'-11.95759''	73°-15'-57.54369''
		g1	26°-34'-00.24357''	73°-15'-57.33571''

खनि अभियन्ता,
जोधपुर

राजस्थान सरकार
कार्यालय खनि अभियन्ता, खान एवं भू विज्ञान विभाग, जोधपुर

डेलिनिवेशन प्लॉट ग्राम कास्टी तहसील बावडी

क्रम संख्या	विवरण			
1	प्लॉट क्रमांक	145		
2	खनिज	सेण्डस्टोन व मेसेनरीस्टोन		
3	कार्यालय का नाम जहां प्लॉट आता है	खनि अभियन्ता, जोधपुर		
4	प्लॉट का राजस्व ग्राम, तहसील जिला	कास्टी, बावडी जोधपुर		
5	प्लॉट का क्षेत्रफल	1.00 हैक्टेयर		
6	स्थिर भाटक	रूपये 70000/-प्रतिवर्ष एवं समय-समय पर होने वाले संशोधनानुसार		
7	भूमि का प्रकार	राजकीय भूमि (गैर मुमकिन भाखर) खसरा न. 989		
8	प्लॉट के सीमा स्तम्भों के अक्षान्तर व देशान्तर	सीमा स्तम्भ	अक्षान्तर (Latitude)	देशान्तर (Longitude)
		s1	26°-34'-05.70754''	73°-15'-53.42342''
		y1	26°-34'-08.43953''	73°-15'-51.46732''
		x1	26°-34'-10.19857''	73°-15'-54.50549''
		r1	26°-34'-07.46657''	73°-15'-56.46158''


खनि अभियन्ता,
जोधपुर

एन.एन.ए. - 123

राजस्थान सरकार
कार्यालय खनि अभियन्ता, खान एवं भू विज्ञान विभाग, जोधपुर

डेलिनिवेशन प्लॉट ग्राम कास्टी तहसील बावडी

क्रम संख्या		विवरण		
1	प्लॉट क्रमांक	146		
2	खनिज	मेसेनरीस्टोन		
3	कार्यालय का नाम जहां प्लॉट आता हैं	खनि अभियन्ता, जोधपुर		
4	प्लॉट का राजस्व ग्राम, तहसील जिला	कास्टी, बावडी जोधपुर		
5	प्लॉट का क्षेत्रफल	1.00 हेक्टेयर		
6	स्थिर भाटक	रुपये 30000/-प्रतिवर्ष एवं समय-समय पर होने वाले संशोधनानुसार		
7	भूमि का प्रकार	राजकीय भूमि (गैर मुमकिन भाखर) खसरा न. 989		
8	प्लॉट के सीमा स्तम्भों के अक्षान्तर व देशान्तर	सीमा स्तम्भ	अक्षान्तर (Latitude)	देशान्तर (Longitude)
		t1	26°-34'-03.94849''	73°-15'-50.38528''
		z1	26°-34'-06.68047''	73°-15'-48.42917''
		y1	26°-34'-08.43953''	73°-15'-51.46732''
		s1	26°-34'-05.70754''	73°-15'-53.42342''


खनि अभियन्ता,
जोधपुर

एनेटार-124

राजस्थान सरकार
कार्यालय खनि अभियन्ता, खान एवं भू विज्ञान विभाग, जोधपुर

डेलिनिवेशन प्लॉट ग्राम कास्टी तहसील बावडी

क्रम संख्या		विवरण		
1	प्लॉट क्रमांक	147		
2	खनिज	मेसेनरीस्टोन		
3	कार्यालय का नाम जहां प्लॉट आता हैं	खनि अभियन्ता, जोधपुर		
4	प्लॉट का राजस्व ग्राम, तहसील जिला	कास्टी, बावडी जोधपुर		
5	प्लॉट का क्षेत्रफल	1.00 हैक्टेयर		
6	स्थिर भाटक	रूपये 30000/-प्रतिवर्ष एवं समय-समय पर होने वाले संशोधनानुसार		
7	भूमि का प्रकार	राजकीय भूमि (गैर मुमकिन भाखर) खसरा न. 989		
8	प्लॉट के सीमा स्तम्भों के अक्षान्तर व देशान्तर	सीमा स्तम्भ	अक्षान्तर (Latitude)	देशान्तर (Longitude)
		u1	26°-34'-02.18943''	73°-15'-47.34718''
		a2	26°-34'-04.92139''	73°-15'-45.39105''
		z1	26°-34'-06.68047''	73°-15'-48.42917''
		t1	26°-34'-03.94849''	73°-15'-50.38528''

खनि अभियन्ता,
जोधपुर

राजस्थान सरकार

कार्यालय खनि अभियन्ता, खान एवं भू विज्ञान विभाग, जोधपुर

डेलिनियेशन प्लॉट ग्राम कास्टी तहसील बावडी

क्रम संख्या	विवरण			
1	प्लॉट क्रमांक	148		
2	खनिज	मेसेनरीस्टोन		
3	कार्यालय का नाम जहां प्लॉट आता है	खनि अभियन्ता, जोधपुर		
4	प्लॉट का राजस्व ग्राम, तहसील जिला	कास्टी, बावडी जोधपुर		
5	प्लॉट का क्षेत्रफल	1.00 हैक्टेयर		
6	स्थिर भाटक	रूपये 30000/- प्रतिवर्ष एवं समय-समय पर होने वाले संशोधनानुसार		
7	भूमि का प्रकार	राजकीय भूमि (गैर मुमकिन भाखर) खसरा न. 989		
8	प्लॉट के सीमा स्तम्भों के अक्षान्तर व देशान्तर	सीमा स्तम्भ	अक्षान्तर (Latitude)	देशान्तर (Longitude)
		a2	26°-34'-04.92139''	73°-15'-45.39105''
		R	26°-34'-07.65333''	73°-15'-43.43482''
		d2	26°-34'-09.41242''	73°-15'-46.47295''
		z1	26°-34'-06.68047''	73°-15'-48.42917''

खनि अभियन्ता,
जोधपुर

राजस्थान सरकार
कार्यालय खनि अभियन्ता, खान एवं भू-विज्ञान विभाग धौलपुर

एनेक्शर
126

क्र. सं.	विवरण	प्लॉट का विवरण		
1	प्लॉट क्रमांक	65		
2	खनिज	सेण्डस्टोन		
3	कार्यालय का नाम जहां प्लॉट आता है।	खनि अभियन्ता, धौलपुर		
4	प्लॉट का राजस्व ग्राम तहसील व जिला	ग्राम- तिलऊआ, तहसील- बसेडी (हाल तह0 सरमथुरा), जिला- धौलपुर		
5	प्लॉट का क्षेत्रफल	1.00 हैक्टेयर		
6	स्थिर भाटक	रुपया 70,000/- प्रतिवर्ष एवं समय समय पर होने वाले संशोधनो अनुसार		
7	भूमि का प्रकार	राजकीय भूमि		
8	प्लॉट के सीमा स्तम्भों के अक्षांश व देशान्तर	सीमा स्तम्भ	अक्षांश	देशान्तर
		A	26° 38' 17.22114"	77° 21' 21.47474"
		B	26° 38' 17.14622"	77° 21' 25.99324"
		C	26° 38' 14.54740"	77° 21' 25.93987"
		D	26° 38' 14.62233"	77° 21' 21.42139"

भवदीय

(Handwritten Signature)

(टी. पी. गुप्ता)

खनि अभियन्ता, धौलपुर

क्र० स०	विवरण	प्लॉट का विवरण		
1	प्लॉट क्रमांक	66		
2	खानिज	सैण्डरस्टोन		
3	कार्यालय का नाम जहाँ प्लॉट आता है।	खनि अभियन्ता, धौलपुर		
4	प्लॉट का राजस्व ग्राम, तहसील व जिला	ग्राम- तिलऊआ, तहसील- बरोडी (हाल तह० सरमथुरा), जिला- धौलपुर		
5	प्लॉट का क्षेत्रफल	1.00 हेक्टेयर		
6	स्थिर भाटक	रुपया 70,000/- प्रतिवर्ष एवं समय समय पर होने वाले संशोधनो अनुसार		
7	भूमि का प्रकार	राजकीय भूमि		
8	प्लॉट के सीमा स्तम्भो के अक्षांश व देशान्तर	सीमा स्तम्भ	अक्षांश	देशान्तर
		A	26° 38' 18.38065"	77° 21' 26.01860"
		B	26° 38' 23.57828"	77° 21' 26.12535"
		C	26° 38' 23.54080"	77° 21' 28.38464"
		D	26° 38' 18.34317"	77° 21' 28.27786"

भवदीय


(Handwritten Signature)

(टी. पी. गुप्ता)

खनि अभियन्ता, धौलपुर

क्र.सं.	विवरण	प्लॉट का विवरण		
		सीमा स्तम्भ	अक्षांश	देशान्तर
1	प्लॉट क्रमांक	68		
2	खनिज	सेण्डस्टोन		
3	कार्यालय का नाम जहां प्लॉट आता है।	खनि अभियन्ता, धौलपुर		
4	प्लॉट का राजस्व ग्राम तहसील व जिला	ग्राम- तिलऊआ, तहसील- बसेडी (हाल तह0 सरमथुरा), जिला- धौलपुर		
5	प्लॉट का क्षेत्रफल	1.00 हैक्टर		
6	स्थिर भाटक	रूपया 70,000/- प्रतिवर्ष एवं समय समय पर होने वाले संशोधनो अनुसार		
7	भूमि का प्रकार	राजकीय भूमि		
8	प्लॉट के सीमा स्तम्भो के अक्षांश व देशान्तर	सीमा स्तम्भ	अक्षांश	देशान्तर
		A	26° 38' 18.23068"	77° 21' 35.05562"
		B	26° 38' 21.47920"	77° 21' 35.12241"
		C	26° 38' 21.41916"	77° 21' 38.73725"
		D	26° 38' 18.17065"	77° 21' 38.67044"

भवदीय




(टी. पी. गुप्ता)

खनि अभियन्ता, धौलपुर

क० स०	विवरण	प्लॉट का विवरण															
1	प्लॉट क्रमांक	70															
2	खनिज	सैंडस्टोन															
3	कार्यालय का नाम जहां प्लॉट आता है।	खनि अभियन्ता, धौलपुर															
4	प्लॉट का राजस्व ग्राम तहसील व जिला	ग्राम-- ताजपुर, तहसील-- बसेडी, जिला-- धौलपुर															
5	प्लॉट का क्षेत्रफल	1.00 हेक्टेयर															
6	स्थिर भाटक	रुपया 70,000/- प्रतिवर्ष एवं समय समय पर होने वाले संशोधनो अनुसार															
7	भूमि का प्रकार	राजकीय भूमि															
8	प्लॉट के सीमा स्तम्भों के अक्षांश व देशान्तर	<table border="1"><thead><tr><th>सीमा स्तम्भ</th><th>अक्षांश</th><th>देशान्तर</th></tr></thead><tbody><tr><td>A</td><td>26° 40' 07.87414"</td><td>77° 26' 45.52059"</td></tr><tr><td>B</td><td>26° 40' 04.46596"</td><td>77° 26' 44.94874"</td></tr><tr><td>C</td><td>26° 40' 04.97971"</td><td>77° 26' 41.37786"</td></tr><tr><td>D</td><td>26° 40' 08.18790"</td><td>77° 26' 41.94969"</td></tr></tbody></table>	सीमा स्तम्भ	अक्षांश	देशान्तर	A	26° 40' 07.87414"	77° 26' 45.52059"	B	26° 40' 04.46596"	77° 26' 44.94874"	C	26° 40' 04.97971"	77° 26' 41.37786"	D	26° 40' 08.18790"	77° 26' 41.94969"
सीमा स्तम्भ	अक्षांश	देशान्तर															
A	26° 40' 07.87414"	77° 26' 45.52059"															
B	26° 40' 04.46596"	77° 26' 44.94874"															
C	26° 40' 04.97971"	77° 26' 41.37786"															
D	26° 40' 08.18790"	77° 26' 41.94969"															

भवदीय



(टी. पी. गुप्ता)

खनि अभियन्ता, धौलपुर

राजस्थान सरकार
कार्यालय खनि अभियन्ता, खान एवं भू-विज्ञान विभाग धौलपुर

एनेकशर

130

क्र. सं.	विवरण	प्लॉट का विवरण															
1	प्लॉट क्रमांक	73															
2	खनिज	सैंडस्टोन															
3	कार्यालय का नाम जहाँ प्लॉट आता है।	खनि अभियन्ता, धौलपुर															
4	प्लॉट का राजस्व ग्राम तहसील व जिला	ग्राम- ताजपुर, तहसील- बसेडी, जिला- धौलपुर															
5	प्लॉट का क्षेत्रफल	1.00 हैक्टियर															
6	स्थिर भाटक	रूपया 70,000/- प्रतिवर्ष एवं समय समय पर होने वाले संशोधनो अनुसार															
7	भूमि का प्रकार	राजकीय भूमि															
8	प्लॉट के सीमा स्तम्भों के अक्षांश व देशान्तर	<table border="1"> <thead> <tr> <th>सीमा स्तम्भ</th> <th>अक्षांश</th> <th>देशान्तर</th> </tr> </thead> <tbody> <tr> <td>A</td> <td>26° 39' 58.04958"</td> <td>77° 26' 43.80506"</td> </tr> <tr> <td>B</td> <td>26° 39' 54.84139"</td> <td>77° 26' 43.23323"</td> </tr> <tr> <td>C</td> <td>26° 39' 55.35513"</td> <td>77° 26' 39.66244"</td> </tr> <tr> <td>D</td> <td>26° 39' 58.56333"</td> <td>77° 26' 40.23423"</td> </tr> </tbody> </table>	सीमा स्तम्भ	अक्षांश	देशान्तर	A	26° 39' 58.04958"	77° 26' 43.80506"	B	26° 39' 54.84139"	77° 26' 43.23323"	C	26° 39' 55.35513"	77° 26' 39.66244"	D	26° 39' 58.56333"	77° 26' 40.23423"
सीमा स्तम्भ	अक्षांश	देशान्तर															
A	26° 39' 58.04958"	77° 26' 43.80506"															
B	26° 39' 54.84139"	77° 26' 43.23323"															
C	26° 39' 55.35513"	77° 26' 39.66244"															
D	26° 39' 58.56333"	77° 26' 40.23423"															

भवदीय

(Handwritten Signature)

(टी. पी. गुप्ता)

खनि अभियन्ता, धौलपुर

राजस्थान सरकार
कार्यालय खनि अभियन्ता, खान एवं भू-विज्ञान विभाग धौलपुर

एनेक्शर

131

क0 स0	विवरण	प्लॉट का विवरण		
1	प्लॉट क्रमांक	77		
2	खनिज	सेण्डरटोन		
3	कार्यालय का नाम जहां प्लॉट आता है।	खनि अभियन्ता, धौलपुर		
4	प्लॉट का राजस्व ग्राम तहसील व जिला	ग्राम- ताजपुर, तहसील- बसेडी, जिला- धौलपुर		
5	प्लॉट का क्षेत्रफल	1.00 हेक्टेयर		
6	स्थिर भाटक	रुपया 70,000/- प्रतिवर्ष एवं समय समय पर होने वाले संशोधनो अनुसार		
7	भूमि का प्रकार	राजकीय भूमि		
8	प्लॉट के सीमा स्तम्भो के अक्षांश व देशान्तर	सीमा स्तम्भ	अक्षांश	देशान्तर
		A	26° 39' 55.86886"	77° 26' 36.09163"
		B	26° 39' 52.66066"	77° 26' 35.51987"
		C	26° 39' 53.17435"	77° 26' 31.94908"
		D	26° 39' 56.38255"	77° 26' 32.52081"

भवदीय

(Handwritten Signature)

(टी. पी. गुप्ता)

खनि अभियन्ता, धौलपुर

राजस्थान सरकार
कार्यालय खनि अभियन्ता, खान एवं भू-विज्ञान विभाग धौलपुर

एनेक्शर (132)

क्र० स०	विवरण	प्लॉट का विवरण		
1	प्लॉट क्रमांक	78		
2	खनिज	सैण्डस्टोन		
3	कार्यालय का नाम जहां प्लॉट आता है।	खनि अभियन्ता, धौलपुर		
4	प्लॉट का राजस्व ग्राम तहसील व जिला	ग्राम- ताजपुर, तहसील- बर्सेडी, जिला- धौलपुर		
5	प्लॉट का क्षेत्रफल	1.00 हेक्टेयर		
6	स्थिर भाटक	रुपया 70,000/- प्रतिवर्ष एवं समय समय पर होने वाले संशोधनो अनुसार		
7	भूमि का प्रकार	राजकीय भूमि		
8	प्लॉट के सीमा स्तम्भों के अक्षांश व देशान्तर	सीमा स्तम्भ	अक्षांश	देशान्तर
		A	26° 39' 55.35514"	77° 26' 39.66244"
		B	26° 39' 52.14694"	77° 26' 39.09065"
		C	26° 39' 52.66065"	77° 26' 35.51987"
		D	26° 39' 55.86885"	77° 26' 36.09163"

भवदीय

(Handwritten Signature)

(टी. पी. गुप्ता)

खनि अभियन्ता, धौलपुर

क्र० स०	विवरण	प्लॉट का विवरण		
1	प्लॉट क्रमांक	79		
2	खनिज	सोणखरटोन		
3	कार्यालय का नाम जहाँ प्लॉट आता है।	खनि अभियन्ता, धौलपुर		
4	प्लॉट का राजस्व ग्राम तहसील व जिला	ग्राम- ताजपुर, तहसील- बसेडी, जिला- धौलपुर		
5	प्लॉट का क्षेत्रफल	1.00 हेक्टर		
6	स्थिर भाटक	रुपया 70,000/- प्रतिवर्ष एवं समय समय पर होने वाले संशोधनो अनुसार		
7	भूमि का प्रकार	राजकीय भूमि		
8	प्लॉट के सीमा स्तम्भों के अक्षांश व देशान्तर	सीमा स्तम्भ	अक्षांश	देशान्तर
		A	26° 40' 05.49345"	77° 26' 37.80697"
		B	26° 40' 02.28526"	77° 26' 37.23518"
		C	26° 40' 02.79896"	77° 26' 33.66431"
		D	26° 40' 06.00716"	77° 26' 34.23607"

भवदीय

(Handwritten Signature)

(टी. पी. गुप्ता)

खनि अभियन्ता, धौलपुर

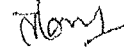
राजस्थान सरकार

कार्यालय खनि अभियन्ता, खान एवं भू-विज्ञान विभाग धौलपुर

एनेक्शर- (134)

क्र० स०	विवरण	प्लॉट का विवरण															
1	प्लॉट क्रमांक	80															
2	खनिज	सैण्डस्टोन															
3	कार्यालय का नाम जहाँ प्लॉट आता है।	खनि अभियन्ता, धौलपुर															
4	प्लॉट का राजस्व ग्राम तहसील व जिला	ग्राम- ताजपुर, तहसील- बसेडी, जिला- धौलपुर															
5	प्लॉट का क्षेत्रफल	1.00 हेक्टर															
6	स्थिर भाटक	रूपया 70,000/- प्रतिवर्ष एवं समय समय पर होने वाले संशोधनो अनुसार															
7	भूमि का प्रकार	राजकीय भूमि															
8	प्लॉट के सीमा स्तम्भों के अक्षांश व देशान्तर	<table border="1"><thead><tr><th>सीमा स्तम्भ</th><th>अक्षांश</th><th>देशान्तर</th></tr></thead><tbody><tr><td>A</td><td>26° 40' 08.70164"</td><td>77° 26' 38.37877"</td></tr><tr><td>B</td><td>26° 40' 05.49345"</td><td>77° 26' 37.80697"</td></tr><tr><td>C</td><td>26° 40' 06.00716"</td><td>77° 26' 34.23607"</td></tr><tr><td>D</td><td>26° 40' 09.21536"</td><td>77° 26' 34.80785"</td></tr></tbody></table>	सीमा स्तम्भ	अक्षांश	देशान्तर	A	26° 40' 08.70164"	77° 26' 38.37877"	B	26° 40' 05.49345"	77° 26' 37.80697"	C	26° 40' 06.00716"	77° 26' 34.23607"	D	26° 40' 09.21536"	77° 26' 34.80785"
सीमा स्तम्भ	अक्षांश	देशान्तर															
A	26° 40' 08.70164"	77° 26' 38.37877"															
B	26° 40' 05.49345"	77° 26' 37.80697"															
C	26° 40' 06.00716"	77° 26' 34.23607"															
D	26° 40' 09.21536"	77° 26' 34.80785"															

भवदीय



(टी. पी. गुप्ता)

खनि अभियन्ता, धौलपुर

राजस्थान सरकार

कार्यालय खनि अभियन्ता, खान एवं भू-विज्ञान विभाग धौलपुर

एनेक्शर-135

क्र० स०	विवरण	प्लॉट का विवरण															
1	प्लॉट क्रमांक	81															
2	खनिज	सैंडस्टोन															
3	कार्यालय का नाम जहाँ प्लॉट आता है।	खनि अभियन्ता, धौलपुर															
4	प्लॉट का राजस्व ग्राम तहसील व जिला	ग्राम- ताजपुर, तहसील- बसेडी, जिला- धौलपुर															
5	प्लॉट का क्षेत्रफल	1.00 हैक्टेयर															
6	स्थिर भाटक	रूपया 70,000/- प्रतिवर्ष एवं समय समय पर होने वाले संशोधनो अनुसार															
7	भूमि का प्रकार	राजकीय भूमि															
8	प्लॉट के सीमा स्तम्भो के अक्षांश व देशान्तर	<table border="1"><thead><tr><th>सीमा स्तम्भ</th><th>अक्षांश</th><th>देशान्तर</th></tr></thead><tbody><tr><td>A</td><td>26° 40' 06.00716"</td><td>77° 26' 34.23607"</td></tr><tr><td>B</td><td>26° 40' 02.79896"</td><td>77° 26' 33.66430"</td></tr><tr><td>C</td><td>26° 40' 03.31264"</td><td>77° 26' 30.09343"</td></tr><tr><td>D</td><td>26° 40' 06.52084"</td><td>77° 26' 30.66516"</td></tr></tbody></table>	सीमा स्तम्भ	अक्षांश	देशान्तर	A	26° 40' 06.00716"	77° 26' 34.23607"	B	26° 40' 02.79896"	77° 26' 33.66430"	C	26° 40' 03.31264"	77° 26' 30.09343"	D	26° 40' 06.52084"	77° 26' 30.66516"
सीमा स्तम्भ	अक्षांश	देशान्तर															
A	26° 40' 06.00716"	77° 26' 34.23607"															
B	26° 40' 02.79896"	77° 26' 33.66430"															
C	26° 40' 03.31264"	77° 26' 30.09343"															
D	26° 40' 06.52084"	77° 26' 30.66516"															

भवदीय

Tom

(टी. पी. गुप्ता)

खनि अभियन्ता, धौलपुर

एनेक्शर-136

राजस्थान सरकार
कार्यालय खनि अभियन्ता, खान एवं भू विज्ञान विभाग, जोधपुर

डेलिनिवेशन प्लॉट ग्राम कास्टी तहसील बावडी

क्रम संख्या		विवरण		
1	प्लॉट क्रमांक	149		
2	खनिज	मेसेनरीस्टोन		
3	कार्यालय का नाम जहां प्लॉट आता है	खनि अभियन्ता, जोधपुर		
4	प्लॉट का राजस्व ग्राम, तहसील जिला	कास्टी, बावडी जोधपुर		
5	प्लॉट का क्षेत्रफल	1.00 हेक्टेयर		
6	स्थिर भाटक	रूपये 30000/-प्रतिवर्ष एवं समय-समय पर होने वाले संशोधनानुसार		
7	भूमि का प्रकार	राजकीय भूमि (गैर मुमकिन भाखर) खसरा न. 989		
8	प्लॉट के सीमा स्तम्भों के अक्षान्तर व देशान्तर	सीमा स्तम्भ	अक्षान्तर (Latitude)	देशान्तर (Longitude)
		z1	26°-34'-06.68047''	73°-15'-48.42917''
		d2	26°-34'-09.41242''	73°-15'-46.47295''
		c2	26°-34'-11.17149''	73°-15'-49.51110''
		y1	26°-34'-08.43953''	73°-15'-51.46732''

खनि अभियन्ता,
जोधपुर

राजस्थान सरकार
कार्यालय खनि अभियन्ता, खान एवं भू विज्ञान विभाग, जोधपुर

डेलिनियेशन प्लॉट ग्राम कास्टी तहसील बावडी

क्रम संख्या	विवरण			
1	प्लॉट क्रमांक	150		
2	खनिज	सेण्डस्टोन व मेसेनरीस्टोन		
3	कार्यालय का नाम जहां प्लॉट आता हैं	खनि अभियन्ता, जोधपुर		
4	प्लॉट का राजस्व ग्राम, तहसील जिला	कास्टी, बावडी जोधपुर		
5	प्लॉट का क्षेत्रफल	1.00 हैक्टेयर		
6	स्थिर भाटक	रूपये 70000/-प्रतिवर्ष एवं समय-समय पर होने वाले संशोधनानुसार		
7	भूमि का प्रकार	राजकीय भूमि (गैर मुमकिन भाखर) खसरा न. 989		
8	प्लॉट के सीमा स्तम्भों के अक्षान्तर व देशान्तर	सीमा स्तम्भ	अक्षान्तर (Latitude)	देशान्तर (Longitude)
		y1	26°-34'-08.43953''	73°-15'-51.46732''
		c2	26°-34'-11.17149''	73°-15'-49.51110''
		b2	26°-34'-12.93054''	73°-15'-52.54929''
		x1	26°-34'-10.19857''	73°-15'-54.50549''

खनि अभियन्ता,
जोधपुर

राजस्थान सरकार
कार्यालय खनि अभियन्ता, खान एवं भू विज्ञान विभाग, जोधपुर

डेलिनिवेशन प्लॉट ग्राम कास्टी तहसील बावडी

क्रम संख्या	विवरण			
1	प्लॉट क्रमांक	151		
2	खनिज	सेण्डस्टोन व मेसेनरीस्टोन		
3	कार्यालय का नाम जहां प्लॉट आता हैं	खनि अभियन्ता, जोधपुर		
4	प्लॉट का राजस्व ग्राम, तहसील जिला	कास्टी, बावडी जोधपुर		
5	प्लॉट का क्षेत्रफल	1.00 हैक्टेयर		
6	स्थिर भाटक	रूपये 70000/- प्रतिवर्ष एव समय-समय पर होने वाले संशोधनानुसार		
7	भूमि का प्रकार	राजकीय भूमि (गैर मुमकिन भाखर) खसरा न. 989		
8	प्लॉट के सीमा स्तम्भों के अक्षान्तर व देशान्तर	सीमा स्तम्भ	अक्षान्तर (Latitude)	देशान्तर (Longitude)
		x1	26°-34'-10.19857''	73°-15'-54.50549''
		b2	26°-34'-12.93054''	73°-15'-52.54929''
		F	26°-34'-14.68958''	73°-15'-55.58749''
		w1	26°-34'-11.95759''	73°-15'-57.54369''

खनि अभियन्ता,
जोधपुर

राजस्थान सरकार
कार्यालय खनि अभियन्ता, खान एवं भू विज्ञान विभाग, जोधपुर

डेलिनिवेशन प्लॉट ग्राम कास्टी तहसील बावडी

क्रम संख्या	विवरण		
1	प्लॉट क्रमांक 152		
2	खनिज सेण्डस्टोन व मेसेनरीस्टोन		
3	कार्यालय का नाम जहां प्लॉट आता हैं खनि अभियन्ता, जोधपुर		
4	प्लॉट का राजस्व ग्राम, तहसील जिला कास्टी, बावडी जोधपुर		
5	प्लॉट का क्षेत्रफल 1.00 हैक्टेयर		
6	स्थिर भाटक रूपये 70000 / - प्रतिवर्ष एवं समय-समय पर होने वाले संशोधनानुसार		
7	भूमि का प्रकार राजकीय भूमि (गैर मुमकिन भाखर) खसरा न. 989		
8	प्लॉट के सीमा स्तम्भों के अक्षान्तर व देशान्तर		
	सीमा स्तम्भ	अक्षान्तर (Latitude)	देशान्तर (Longitude)
	w1	26°-34'-11.95759''	73°-15'-57.54369''
	F	26°-34'-14.68958''	73°-15'-55.58749''
	E	26°-34'-16.44860''	73°-15'-58.62573''
v1	26°-34'-13.71660''	73°-16'-00.58191''	

खनि अभियन्ता,
जोधपुर

राजस्थान सरकार
कार्यालय खनि अभियन्ता, खान एवं भू विज्ञान विभाग, जोधपुर

डेलिनियेशन प्लॉट ग्राम कास्टी तहसील बावडी

क्रम संख्या	विवरण			
1	प्लॉट क्रमांक	153		
2	खनिज	सेण्डस्टोन व मेसेनरीस्टोन		
3	कार्यालय का नाम जहां प्लॉट आता हैं	खनि अभियन्ता, जोधपुर		
4	प्लॉट का राजस्व ग्राम, तहसील जिला	कास्टी, बावडी जोधपुर		
5	प्लॉट का क्षेत्रफल	1.00 हैक्टेयर		
6	स्थिर भाटक	रूपये 70000/-प्रतिवर्ष एवं समय-समय पर होने वाले संशोधनानुसार		
7	भूमि का प्रकार	राजकीय भूमि (गैर मुमकिन भाखर) खसरा न. 989		
8	प्लॉट के सीमा स्तम्भों के अक्षान्तर व देशान्तर	सीमा स्तम्भ	अक्षान्तर (Latitude)	देशान्तर (Longitude)
		b2	26°-34'-12.93054''	73°-15'-52.54929''
		f2	26°-34'-15.66251''	73°-15'-50.59306''
		e2	26°-34'-17.42155''	73°-15'-53.63128''
		F	26°-34'-14.68958''	73°-15'-55.58749''

खनि अभियन्ता,
जोधपुर

क्र० स०	विवरण	प्लॉट का विवरण															
1	प्लॉट क्रमांक	82															
2	खनिज	सैण्डरस्टोन															
3	कार्यालय का नाम जहां प्लॉट आता है।	खनि अभियन्ता, धौलपुर															
4	प्लॉट का राजस्व ग्राम तहसील व जिला	ग्राम- ताजपुर, तहसील- बसेडी, जिला- धौलपुर															
5	प्लॉट का क्षेत्रफल	1.00 हेक्टेयर															
6	स्थिर भाटक	रुपया 70,000/- प्रतिवर्ष एवं समय समय पर होने वाले संशोधनो अनुसार															
7	भूमि का प्रकार	राजकीय भूमि															
8	प्लॉट के सीमा स्तम्भों के अक्षांश व देशान्तर	<table border="1"><thead><tr><th>सीमा स्तम्भ</th><th>अक्षांश</th><th>देशान्तर</th></tr></thead><tbody><tr><td>A</td><td>26° 40' 02.79896"</td><td>77° 26' 33.66430"</td></tr><tr><td>B</td><td>26° 39' 59.59076"</td><td>77° 26' 33.09255"</td></tr><tr><td>C</td><td>26° 40' 00.10443"</td><td>77° 26' 29.52170"</td></tr><tr><td>D</td><td>26° 40' 03.31264"</td><td>77° 26' 30.09343"</td></tr></tbody></table>	सीमा स्तम्भ	अक्षांश	देशान्तर	A	26° 40' 02.79896"	77° 26' 33.66430"	B	26° 39' 59.59076"	77° 26' 33.09255"	C	26° 40' 00.10443"	77° 26' 29.52170"	D	26° 40' 03.31264"	77° 26' 30.09343"
सीमा स्तम्भ	अक्षांश	देशान्तर															
A	26° 40' 02.79896"	77° 26' 33.66430"															
B	26° 39' 59.59076"	77° 26' 33.09255"															
C	26° 40' 00.10443"	77° 26' 29.52170"															
D	26° 40' 03.31264"	77° 26' 30.09343"															

भवदीय

(Signature)

(टी. पी. गुप्ता)
खनि अभियन्ता, धौलपुर

राजस्थान सरकार
कार्यालय खनि अभियन्ता, खान एवं भू-विज्ञान विभाग धौलपुर

एनेक्शर 142

क्र० स०	विवरण	प्लॉट का विवरण		
1	प्लॉट क्रमांक	83		
2	खनिज	सैण्डस्टोन		
3	कार्यालय का नाम जहाँ प्लॉट आता है।	खनि अभियन्ता, धौलपुर		
4	प्लॉट का राजस्व ग्राम तहसील व जिला	ग्राम- ताजपुर, तहसील- बसेडी, जिला- धौलपुर		
5	प्लॉट का क्षेत्रफल	1.00 हैक्टेयर		
6	स्थिर भाटक	रूपया 70,000/- प्रतिवर्ष एवं समय समय पर होने वाले संशोधनो अनुसार		
7	भूमि का प्रकार	राजकीय भूमि		
8	प्लॉट के सीमा स्तम्भों के अक्षांश व देशान्तर	सीमा स्तम्भ	अक्षांश	देशान्तर
A		26° 40' 03.31264"	77° 26' 30.09342"	
B		26° 40' 00.10444"	77° 26' 29.52169"	
C		26° 40' 00.61809"	77° 26' 25.95083"	
D		26° 40' 03.82629"	77° 26' 26.52253"	

भवदीय

(Handwritten Signature)

(टी. पी. गुप्ता)

खनि अभियन्ता, धौलपुर

क0 स0	विवरण	प्लॉट का विवरण		
1	प्लॉट क्रमांक	84		
2	खनिज	सैण्डस्टोन		
3	कार्यालय का नाम जहां प्लॉट आता है।	खनि अभियन्ता, धौलपुर		
4	प्लॉट का राजस्व ग्राम तहसील व जिला	ग्राम- ताजपुर, तहसील- बसेडी, जिला- धौलपुर		
5	प्लॉट का क्षेत्रफल	1.00 हेक्टेयर		
6	स्थिर भाटक	रूपया 70,000/- प्रतिवर्ष एवं समय समय पर होने वाले संशोधनो अनुसार		
7	भूमि का प्रकार	राजकीय भूमि		
8	प्लॉट के सीमा स्तम्भों के अक्षांश व देशान्तर	सीमा स्तम्भ	अक्षांश	देशान्तर
		A	26° 39' 56.38256"	77° 26' 32.52081"
		B	26° 39' 54.37743"	77° 26' 32.16347"
		C	26° 39' 55.19928"	77° 26' 26.45018"
		D	26° 39' 57.20441"	77° 26' 26.80748"

भवदीय

(Handwritten Signature)

(टी. पी. गुप्ता)

खनि अभियन्ता, धौलपुर

राजस्थान सरकार
कार्यालय खनि अभियन्ता, खान एवं भू-विज्ञान विभाग धौलपुर

एनेक्शर

144

क्र० स०	विवरण	प्लॉट का विवरण		
1	प्लॉट क्रमांक	85		
2	खनिज	सैण्डस्टोन		
3	कार्यालय का नाम जहां प्लॉट आता है।	खनि अभियन्ता, धौलपुर		
4	प्लॉट का राजस्व ग्राम तहसील व जिला	ग्राम- ताजपुर, तहसील- बसेडी, जिला- धौलपुर		
5	प्लॉट का क्षेत्रफल	1.00 हेक्टेयर		
6	स्थिर भाटक	रुपया 70,000/- प्रतिवर्ष एवं समय समय पर होने वाले संशोधनो अनुसार		
7	भूमि का प्रकार	राजकीय भूमि		
8	प्लॉट के सीमा स्तम्भों के अक्षांश व देशान्तर	सीमा स्तम्भ	अक्षांश	देशान्तर
		A	26° 39' 54.37743"	77° 26' 32.16347"
		B	26° 39' 52.37231"	77° 26' 21.80614"
		C	26° 39' 53.19415"	77° 26' 26.09287"
		D	26° 39' 55.19928"	77° 26' 26.45018"

भवदीय


Teemu

(टी. पी. गुप्ता)


खनि अभियन्ता, धौलपुर

क्र.सं.	प्लॉट विवरण
1	प्लॉट क्रमांक
2	कार्यालय का नाम जहां प्लॉट आता है
3	प्लॉट का राजस्व भाग तहसील व जिला
4	प्लॉट का क्षेत्रफल
5	खानेज
6	रिश्त भाटक
7	भूमि का प्रकार
8	प्लॉट के सीमा स्तम्भों के अक्षांतर व देशान्तर

1	14															
2	खाने अभियन्ता, नागौर।															
3	अखानरी, मूण्डवा, नागौर।															
4	1.00 हेक्टर															
5	गैरखाने स्तम्भ आर.एम.एम.सी.आर, 2017 के शिड्यूल-ना के कॉलम 8 के बिंदु (i) के (b) के अनुसार															
6	रु. 30,000/- प्रति वर्ष एवं समय समय पर होने वाले संशोधनानुसार।															
7	सरकारी भूमि (गैर युमकिन भग्ना)															
8	<table border="1"> <thead> <tr> <th>सीमा स्तम्भ</th> <th>देशान्तर (Longitude)</th> <th>अक्षान्तर (Latitude)</th> </tr> </thead> <tbody> <tr> <td>A</td> <td>73°43'21.54591"</td> <td>26°48'10.63157"</td> </tr> <tr> <td>B</td> <td>73°43'17.92554"</td> <td>26°48'10.59889"</td> </tr> <tr> <td>C</td> <td>73°43'17.88911"</td> <td>26°48'13.84765"</td> </tr> <tr> <td>D</td> <td>73°43'21.50951"</td> <td>26°48'13.88033"</td> </tr> </tbody> </table>	सीमा स्तम्भ	देशान्तर (Longitude)	अक्षान्तर (Latitude)	A	73°43'21.54591"	26°48'10.63157"	B	73°43'17.92554"	26°48'10.59889"	C	73°43'17.88911"	26°48'13.84765"	D	73°43'21.50951"	26°48'13.88033"
सीमा स्तम्भ	देशान्तर (Longitude)	अक्षान्तर (Latitude)														
A	73°43'21.54591"	26°48'10.63157"														
B	73°43'17.92554"	26°48'10.59889"														
C	73°43'17.88911"	26°48'13.84765"														
D	73°43'21.50951"	26°48'13.88033"														



 खाने अभियन्ता,
 खान एवं भू-विज्ञान विभाग,
 नागौर।

क्र.सं.	प्लॉट विवरण																	
1	प्लॉट क्रमांक	15																
2	कार्यालय का नाम जहां प्लॉट आता है	खानि अभियन्ता, नागौर।																
3	प्लॉट का राजस्व ग्राम तहसील व जिला	असावरी, भुण्डवा, नागौर।																
4	प्लॉट का क्षेत्रफल	1.00 हैक्टर																
5	खनिज	मैसगरी स्टोन आर.एम.एम.सी.आर. 2017 के शिड्यूल 11 के कॉलम 8 के बिंदु (i) के (b) के अनुसार																
6	स्थिर भाटक	रु. 30,000 - प्रति वर्ष एवं समय समय पर होने वाले संशोधनानुसार।																
7	भूमि का प्रकार	सरकारी भूमि (गैर मुआफिन भग्ना)																
8	प्लॉट के सीमा स्तम्भों के अक्षांतर व देशान्तर	<table border="1"> <thead> <tr> <th>सीमा स्तम्भ</th> <th>देशान्तर (Longitude)</th> <th>अक्षांतर (Latitude)</th> </tr> </thead> <tbody> <tr> <td>A</td> <td>73°43'25.16628"</td> <td>26°48'10.66122"</td> </tr> <tr> <td>B</td> <td>73°43'21.54591"</td> <td>26°48'10.63157"</td> </tr> <tr> <td>C</td> <td>73°43'21.50951"</td> <td>26°48'13.88033"</td> </tr> <tr> <td>D</td> <td>73°43'25.12991"</td> <td>26°48'13.91298"</td> </tr> </tbody> </table>		सीमा स्तम्भ	देशान्तर (Longitude)	अक्षांतर (Latitude)	A	73°43'25.16628"	26°48'10.66122"	B	73°43'21.54591"	26°48'10.63157"	C	73°43'21.50951"	26°48'13.88033"	D	73°43'25.12991"	26°48'13.91298"
सीमा स्तम्भ	देशान्तर (Longitude)	अक्षांतर (Latitude)																
A	73°43'25.16628"	26°48'10.66122"																
B	73°43'21.54591"	26°48'10.63157"																
C	73°43'21.50951"	26°48'13.88033"																
D	73°43'25.12991"	26°48'13.91298"																


 खानि अभियन्ता,
 खान एवं भू-विज्ञान विभाग,
 नागौर।


कार्यालय खनि अभियन्ता, खान एवं भू-विज्ञान विभाग, नागौर

क्र.सं.	प्लॉट विवरण																	
1	प्लॉट क्रमांक	16																
2	कार्यालय का नाम जहां प्लॉट आता है	खनि अभियन्ता, नागौर।																
3	प्लॉट का राजस्व ग्राम तहसील व जिला	असावरी, मूण्डवा, नागौर।																
4	प्लॉट का क्षेत्रफल	1.00 हैक्टर																
5	खनिज	मैसनरी स्टोन आर.एम.एम.सी.आर, 2017 के शिड्यूल-II के कॉलम 8 के बिंदु (i) के (b) के अनुसार																
6	स्थिर भाटक	रु. 30,000/- प्रति वर्ष एवं समय समय पर होने वाले संशोधनानुसार।																
7	भूमि का प्रकार	सरकारी भूमि (गैर मुमकिन मगरा)																
8	प्लॉट के सीमा स्तम्भों के अक्षांतर व देशान्तर	<table border="1"> <thead> <tr> <th>सीमा स्तम्भ</th> <th>देशान्तर (Longitude)</th> <th>अक्षांतर (Latitude)</th> </tr> </thead> <tbody> <tr> <td>A</td> <td>73°43'21.50951"</td> <td>26°48'13.88033"</td> </tr> <tr> <td>B</td> <td>73°43'17.86911"</td> <td>26°48'13.84765"</td> </tr> <tr> <td>C</td> <td>73°43'17.85268"</td> <td>26°48'17.09640"</td> </tr> <tr> <td>D</td> <td>73°43'21.47310"</td> <td>26°48'17.12908"</td> </tr> </tbody> </table>		सीमा स्तम्भ	देशान्तर (Longitude)	अक्षांतर (Latitude)	A	73°43'21.50951"	26°48'13.88033"	B	73°43'17.86911"	26°48'13.84765"	C	73°43'17.85268"	26°48'17.09640"	D	73°43'21.47310"	26°48'17.12908"
सीमा स्तम्भ	देशान्तर (Longitude)	अक्षांतर (Latitude)																
A	73°43'21.50951"	26°48'13.88033"																
B	73°43'17.86911"	26°48'13.84765"																
C	73°43'17.85268"	26°48'17.09640"																
D	73°43'21.47310"	26°48'17.12908"																



 खनि अभियन्ता,
 खान एवं भू-विज्ञान विभाग,
 नागौर।

कार्यालय खनि अभियन्ता, खान एवं भू-विज्ञान विभाग, नागौर

क्र.सं.	प्लॉट विवरण																
1	प्लॉट क्रमांक	17															
2	कार्यालय का नाम जहाँ प्लॉट आता है	खनि अभियन्ता, नागौर।															
3	प्लॉट का राजस्व ग्राम तहसील व जिला	असावरी, मूण्डवा, नागौर।															
4	प्लॉट का क्षेत्रफल	1.00 हैक्टर															
5	खनिज	गैसनरी स्टोन आर.एम.एम.सी.आर, 2017 के शिड्यूल-II के कॉलम 8 के बिंदु (i) के (b) के अनुसार															
6	स्थिर भाटक	रु. 30,000/- प्रति वर्ष एवं समय समय पर होने वाले संशोधनानुसार।															
7	भूमि का प्रकार	सरकारी भूमि (गैर मुमकिन मगरा)															
8	प्लॉट के सीमा स्तम्भों के अक्षान्तर व देशान्तर	<table border="1"> <thead> <tr> <th>सीमा स्तम्भ</th> <th>देशान्तर (Longitude)</th> <th>अक्षान्तर (Latitude)</th> </tr> </thead> <tbody> <tr> <td>A</td> <td>73°43'25.12991"</td> <td>26°48'13.91298"</td> </tr> <tr> <td>B</td> <td>73°43'21.50951"</td> <td>26°48'13.88033"</td> </tr> <tr> <td>C</td> <td>73°43'21.47310"</td> <td>26°48'17.12908"</td> </tr> <tr> <td>D</td> <td>73°43'25.09353"</td> <td>26°48'17.16174"</td> </tr> </tbody> </table>	सीमा स्तम्भ	देशान्तर (Longitude)	अक्षान्तर (Latitude)	A	73°43'25.12991"	26°48'13.91298"	B	73°43'21.50951"	26°48'13.88033"	C	73°43'21.47310"	26°48'17.12908"	D	73°43'25.09353"	26°48'17.16174"
सीमा स्तम्भ	देशान्तर (Longitude)	अक्षान्तर (Latitude)															
A	73°43'25.12991"	26°48'13.91298"															
B	73°43'21.50951"	26°48'13.88033"															
C	73°43'21.47310"	26°48'17.12908"															
D	73°43'25.09353"	26°48'17.16174"															


 खनि अभियन्ता,
 खान एवं भू-विज्ञान विभाग,
 नागौर।

क्र.सं.	प्लॉट विवरण		
1	प्लॉट क्रमांक	18	
2	कार्यालय का नाम जहाँ प्लॉट आता है	खनि अभियन्ता, नागौर।	
3	प्लॉट का राजस्व ग्राम तहसील व जिला	असावरी, मूण्डवा, नागौर।	
4	प्लॉट का क्षेत्रफल	1.00 हेक्टर	
5	खनिज	गैरानरी स्टॉन आर.एम.एम.सी.आर, 2017 के शिड्यूल-11 के कॉलम 8 के बिंदु (i) के (b) के अनुसार	
6	स्थिर भाटक	रु. 30,000/- प्रति वर्ष एवं समय समय पर दान बाल संशोधनानुसार।	
7	भूमि का प्रकार	सरकारी भूमि (गैर गुगकिन गमरा)	
8	प्लॉट के सीमा स्तम्भों के अक्षान्तर व देशान्तर	सीमा स्तम्भ	देशान्तर (Longitude)
			अक्षान्तर (Latitude)
		A	73°43'28.75031"
		B	73°43'25.12991"
		C	73°43'25.09353"
		D	73°43'28.71396"
			26°48'13.94561"
			26°48'13.91298"
			26°48'17.16174"
			26°48'17.19437"



 खनि अभियन्ता,
 खान एवं भू-विज्ञान विभाग,
 नागौर।

राजस्थान सरकार

कार्यालय खनि अभियन्ता, खान एवं भू विज्ञान विभाग, ब्यावर

क्रम संख्या	प्लॉट का विवरण		
1	प्लॉट क्रमांक	133	
2	खनिज	मेसेनरी स्टोन	
3	कार्यालय का नाम जहाँ प्लॉट आता है।	खनि अभियन्ता, ब्यावर	
4	प्लॉट का राजस्व ग्राम तहसील व जिला	राजस्व ग्राम भंवरिया तहसील रायपुर जिला पाली	
5	प्लॉट का क्षेत्रफल	1.00 हेक्टर	
6	वार्षिक खनन पट्टे का वार्षिक स्थिरभाटक(डेडरेंट)	30,000/- रुपये प्रति हेक्टर प्रतिवर्ष एवं समय-समय पर होने वाले संशोधनानुसार	
7	भूमि का प्रकार	राजकीय भूमि	
8	प्रीमियम की आरक्षित दर	1,50,000/-	
9	प्लॉट के सीमा स्तम्भों के अक्षांतर एवं देशांतर	सीमा स्तम्भ	देशांतर
		1	26°11'09.96372" 74°14'57.64650"
		5	26°11'09.98249" 74°15'01.24790"
		6	26°11'06.73318" 74°15'01.26870"
		2	26°11'06.71440" 74°14'57.66732"

हस्ताक्षर


 खनि अभियन्ता, ब्यावर
 खान एवं भू विज्ञान विभाग
 ब्यावर

राजस्थान सरकार
कार्यालय खनि अभियन्ता, खान एवं भू विज्ञान विभाग, जोधपुर

डेलिनियेशन प्लॉट ग्राम कास्टी तहसील बावडी

क्रम संख्या	विवरण			
1	प्लॉट क्रमांक	154		
2	खनिज	सेण्डस्टोन व मेसेनरीस्टोन		
3	कार्यालय का नाम जहाँ प्लॉट आता हैं	खनि अभियन्ता, जोधपुर		
4	प्लॉट का राजस्व ग्राम, तहसील जिला	कास्टी, बावडी जोधपुर		
5	प्लॉट का क्षेत्रफल	1.00 हैक्टेयर		
6	स्थिर भाटक	रूपये 70000/-प्रतिवर्ष एवं समय-समय पर होने वाले संशोधनानुसार		
7	भूमि का प्रकार	राजकीय भूमि (गैर मुमकिन भाखर) खसरा न. 989		
8	प्लॉट के सीमा स्तम्भों के अक्षान्तर व देशान्तर	सीमा स्तम्भ	अक्षान्तर (Latitude)	देशान्तर (Longitude)
		c2	26°-34'-11.17149''	73°-15'-49.51110''
		g2	26°-34'-13.90344''	73°-15'-47.55487''
		f2	26°-34'-15.66251''	73°-15'-50.59306''
		b2	26°-34'-12.93054''	73°-15'-52.54929''

खनि अभियन्ता,
जोधपुर

एनेक्शर-152

राजस्थान सरकार
कार्यालय खनि अभियन्ता, खान एवं भू विज्ञान विभाग, जोधपुर

डेलिनियेशन प्लॉट ग्राम कास्टी तहसील बावडी


क्रम संख्या	विवरण			
1	प्लॉट क्रमांक	155		
2	खनिज	सेण्डस्टोन व मेसेनरीस्टोन		
3	कार्यालय का नाम जहां प्लॉट आता हैं	खनि अभियन्ता, जोधपुर		
4	प्लॉट का राजस्व ग्राम, तहसील जिला	कास्टी, बावडी जोधपुर		
5	प्लॉट का क्षेत्रफल	1.00 हैक्टेयर		
6	स्थिर भाटक	रुपये 70000/-प्रतिवर्ष एवं समय-समय पर होने वाले संशोधनानुसार		
7	भूमि का प्रकार	राजकीय भूमि (गैर मुमकिन भाखर) खसरा न. 989		
8	प्लॉट के सीमा स्तम्भों के अक्षान्तर व देशान्तर	सीमा स्तम्भ	अक्षान्तर (Latitude)	देशान्तर (Longitude)
		d2	26°-34'-09.41242''	73°-15'-46.47295''
		N	26°-34'-12.14436''	73°-15'-44.51670''
		g2	26°-34'-13.90344''	73°-15'-47.55487''
		c2	26°-34'-11.17149''	73°-15'-49.51110''

खनि अभियन्ता,
जोधपुर

राजस्थान सरकार
कार्यालय खनि अभियन्ता, खान एवं भू विज्ञान विभाग, जोधपुर

डेलिनियेशन प्लॉट ग्राम कास्टी तहसील बावडी

क्रम संख्या	विवरण			
1	प्लॉट क्रमांक 156			
2	खनिज मेसेनरीस्टोन			
3	कार्यालय का नाम जहां प्लॉट आता हैं खनि अभियन्ता, जोधपुर			
4	प्लॉट का राजस्व ग्राम, तहसील जिला कास्टी, बावडी जोधपुर			
5	प्लॉट का क्षेत्रफल 1.00 हैक्टेयर			
6	स्थिर भाटक रूपये 30000/-प्रतिवर्ष एवं समय-समय पर होने वाले संशोधनानुसार			
7	भूमि का प्रकार राजकीय भूमि (गैर मुमकिन भाखर) खसरा न. 989			
8	प्लॉट के सीमा स्तम्भों के अक्षान्तर व देशान्तर	सीमा स्तम्भ	अक्षान्तर (Latitude)	देशान्तर (Longitude)
		Q	26°-34'-07.21356''	73°-15'-42.67529''
		P	26°-34'-09.39910''	73°-15'-41.11028''
		O	26°-34'-11.59797''	73°-15'-44.90795''
		d2	26°-34'-09.41242''	73°-15'-46.47295''


 खनि अभियन्ता,
 जोधपुर

एनेक्शर-154

राजस्थान सरकार
कार्यालय खनि अभियन्ता, खान एवं भू विज्ञान विभाग, जोधपुर

डेलिनिवेशन प्लॉट ग्राम कास्टी तहसील बावडी

क्रम संख्या		विवरण															
1	प्लॉट क्रमांक	157															
2	खनिज	सेण्डस्टोन व मेसेनरीस्टोन															
3	कार्यालय का नाम जहां प्लॉट आता हैं	खनि अभियन्ता, जोधपुर															
4	प्लॉट का राजस्व ग्राम, तहसील जिला	कास्टी, बावडी जोधपुर															
5	प्लॉट का क्षेत्रफल	1.30 हैक्टेयर															
6	स्थिर भाटक	रूपये 91000/-प्रतिवर्ष एवं समय-समय पर होने वाले संशोधनानुसार															
7	भूमि का प्रकार	राजकीय भूमि (गैर मुमकिन भाखर) खसरा न. 989															
8	प्लॉट के सीमा स्तम्भों के अक्षान्तर व देशान्तर	<table border="1"><thead><tr><th>सीमा स्तम्भ</th><th>अक्षान्तर (Latitude)</th><th>देशान्तर (Longitude)</th></tr></thead><tbody><tr><td>M</td><td>26°-34'-12.76004''</td><td>73°-15'-45.58006''</td></tr><tr><td>k2</td><td>26°-34'-18.22393''</td><td>73°-15'-41.66764''</td></tr><tr><td>j2</td><td>26°-34'-19.36733''</td><td>73°-15'-43.64238''</td></tr><tr><td>g2</td><td>26°-34'-13.90344''</td><td>73°-15'-47.55487''</td></tr></tbody></table>	सीमा स्तम्भ	अक्षान्तर (Latitude)	देशान्तर (Longitude)	M	26°-34'-12.76004''	73°-15'-45.58006''	k2	26°-34'-18.22393''	73°-15'-41.66764''	j2	26°-34'-19.36733''	73°-15'-43.64238''	g2	26°-34'-13.90344''	73°-15'-47.55487''
सीमा स्तम्भ	अक्षान्तर (Latitude)	देशान्तर (Longitude)															
M	26°-34'-12.76004''	73°-15'-45.58006''															
k2	26°-34'-18.22393''	73°-15'-41.66764''															
j2	26°-34'-19.36733''	73°-15'-43.64238''															
g2	26°-34'-13.90344''	73°-15'-47.55487''															

खनि अभियन्ता,
जोधपुर

155

राजस्थान सरकार
कार्यालय खनि अभियन्ता, खान एवं भू विज्ञान विभाग, जोधपुर

डेलिनिवेशन प्लॉट ग्राम कास्टी तहसील बावडी

क्रम संख्या		विवरण		
1	प्लॉट क्रमांक	158		
2	खनिज	सेण्डस्टोन व मेसेनरीस्टोन		
3	कार्यालय का नाम जहां प्लॉट आता है	खनि अभियन्ता, जोधपुर		
4	प्लॉट का राजस्व ग्राम, तहसील जिला	कास्टी, बावडी जोधपुर		
5	प्लॉट का क्षेत्रफल	1.00 हैक्टेयर		
6	स्थिर भाटक	रूपये 70000/-प्रतिवर्ष एवं समय-समय पर होने वाले संशोधनानुसार		
7	भूमि का प्रकार	राजकीय भूमि (गैर मुमकिन भाखर) खसरा न. 989		
8	प्लॉट के सीमा स्तम्भों के अक्षान्तर व देशान्तर	सीमा स्तम्भ	अक्षान्तर (Latitude)	देशान्तर (Longitude)
		g2	26°-34'-13.90344''	73°-15'-47.55487''
		h2	26°-34'-16.63540''	73°-15'-45.59867''
		H	26°-34'-18.39447''	73°-15'-48.63688''
		f2	26°-34'-15.66251''	73°-15'-50.59306''

खनि अभियन्ता,
जोधपुर

एनेक्शर

156

राजस्थान सरकार
कार्यालय खनि अभियन्ता, खान एवं भू विज्ञान विभाग, ब्यावर

क्रम संख्या	प्लॉट का विवरण		
1	प्लॉट क्रमांक	134	
2	खनिज	मेसेनरी स्टोन	
3	कार्यालय का नाम जहां प्लॉट आता है।	खनि अभियन्ता, ब्यावर	
4	प्लॉट का राजस्व ग्राम तहसील व जिला	राजस्व ग्राम भवरिया तहसील रायपुर जिला पाली	
5	प्लॉट का क्षेत्रफल	1.00 हेक्टर	
6	वार्षिक खनन पट्टे का वार्षिक स्थिरभाटक(डेडरेंट)	30,000/- रुपये प्रति हेक्टर प्रतिवर्ष एवं समय-समय पर होने वाले संशोधनानुसार	
7	भूमि का प्रकार	राजकीय भूमि	
8	प्रीनियम की आरक्षित दर	1,50,000/-	
9	प्लॉट की सीमा स्तम्भों के अक्षांतर एवं देशांतर	सीमा स्तम्भ	अक्षांतर
		3	26°11'16.48111" 74°15'01.20631"
		7	26°11'16.49986" 74°15'04.80777"
		8	26°11'13.25055" 74°15'04.82854"
		4	26°11'13.23180" 74°15'01.22711"


हस्ताक्षर

खनि अभियन्ता,
खान एवं भू-विज्ञान विभाग
ब्यावर

राजस्थान सरकार
कार्यालय खनि अभियन्ता, खान एवं भू विज्ञान विभाग, ब्यावर

क्रम संख्या	प्लॉट का विवरण			
1	प्लॉट क्रमांक	135		
2	खनिज	मेसेनरी स्टोन		
3	कार्यालय का नाम जहां प्लॉट आता है।	खनि अभियन्ता, ब्यावर		
4	प्लॉट का राजस्व ग्राम तहसील व जिला	राजस्व ग्राम भंवरिया तहसील रायपुर जिला पाली		
5	प्लॉट का क्षेत्रफल	1.00 हेक्टर		
6	वार्षिक खनन पट्टे का वार्षिक स्थिरभाटक(डेडरेंट)	30,000/- रुपये प्रति हेक्टर प्रतिवर्ष एवं समय-समय पर होने वाले संशोधनानुसार		
7	भूमि का प्रकार	राजकीय भूमि		
8	प्रोपियम की आरक्षित दर	1,50,000/-		
9	प्लॉट के सीमा स्तम्भों के अक्षांतर एवं देशांतर	सीमा स्तम्भ	अक्षांतर	देशांतर
4		26°11'13.23180"	74°15'01.22711"	
8		26°11'13.25055"	74°15'04.82854"	
9		26°11'10.00124"	74°15'04.84931"	
5		26°11'09.98249"	74°15'01.24790"	

हस्ताक्षर



खनि अभियन्ता
खान एवं भू-विज्ञान विभाग
ब्यावर

एनेक्शर

158

राजस्थान सरकार


कार्यालय खनि अभियन्ता, खान एवं भू विज्ञान विभाग, ब्यावर

क्रम संख्या	प्लॉट का विवरण		
1	प्लॉट क्रमांक	136	
2	खनिज	मेसेनरी स्टोन	
3	कार्यालय का नाम जहां प्लॉट आता है।	खनि अभियन्ता, ब्यावर	
4	प्लॉट का राजस्व ग्राम तहसील व जिला	राजस्व ग्राम भंवरिया तहसील रायपुर जिला पाली	
5	प्लॉट का क्षेत्रफल	1.00 हेक्टर	
6	वार्षिक खनन पट्टे का वार्षिक स्थिरभाटक(डेडरेंट)	30,000/- रुपये प्रति हेक्टर प्रतिवर्ष एवं समय-समय पर होने वाले संशोधनानुसार	
7	भूमि का प्रकार	राजकीय भूमि	
8	प्रीमियम की आरक्षित दर	1,50,000/-	
9	प्लॉट के सीमा स्तम्भों के अक्षांतर एवं देशांतर	सीमा स्तम्भ	अक्षांतर
		5	26°11'09.98249" 74°15'01.24790"
		9	26°11'10.00124" 74°15'04.84931"
		10	26°11'06.75193" 74°15'04.87008"
		6	26°11'06.73318" 74°15'01.26876"

हस्ताक्षर
खनि अभियन्ता
खान एवं भू विज्ञान विभाग
ब्यावर

राजस्थान सरकार
कार्यालय खनि अभियन्ता, खान एवं भू विज्ञान विभाग, ब्यावर


क्रम संख्या	प्लॉट का विवरण			
	1	प्लॉट क्रमांक	137	
2	खनिज	मेसेनरी स्टोन		
3	कार्यालय का नाम जहाँ प्लॉट आता है।	खनि अभियन्ता, ब्यावर		
4	प्लॉट का राजस्व ग्राम तहसील व जिला	राजस्व ग्राम भंवरिया तहसील रायपुर जिला पाली		
5	प्लॉट का क्षेत्रफल	1.00 हेक्टर		
6	वार्षिक खनन पट्टे का वार्षिक स्थिरभाटक(डेडरेंट)	30,000/- रुपये प्रति हेक्टर प्रतिवर्ष एवं समय-समय पर होने वाले संशोधनानुसार		
7	भूमि का प्रकार	राजकीय भूमि		
8	प्रोमियम की आरक्षित दर	1,50,000/-		
9	प्लॉट के सीमा स्तम्भों के अक्षांतर एवं देशांतर	सीमा स्तम्भ	अक्षांतर	देशांतर
		7	26°11'16.49986"	74°15'04.80777"
		11	26°11'16.51859"	74°15'08.40923"
		12	26°11'13.26928"	74°15'08.42997"
		8	26°11'13.25055"	74°15'04.82854"

हस्ताक्षर

 खनि अभियन्ता, ब्यावर
 खान एवं भू-विज्ञान विभाग
 ब्यावर


राजस्थान सरकार

कार्यालय खनि अभियन्ता, खान एवं भू-विज्ञान विभाग, नागौर


क्र.सं.	प्लॉट विवरण		
1	प्लॉट क्रमांक	19	
2	कार्यालय का नाम जहाँ प्लॉट आया है	खनि अभियन्ता, नागौर।	
3	प्लॉट का राजस्व ग्राम तहसील व जिला	असावरी, मूण्डवा, नागौर।	
4	प्लॉट का क्षेत्रफल	1.00 हेक्टर	
5	खनिज	गैसनरी स्टोन	
6	स्थिर भाटक	आर.एम.एम.सी.आर, 2017 के शिड्यूल-II के कॉलम 8 के विंदु (i) के (b) के अनुसार	
7	भूमि का प्रकार	रु. 30,000/- प्रति वर्ष एवं समय समय पर होने वाले संशोधनानुसार।	
8	प्लॉट के सीमा स्तम्भों के अक्षांतर व देशान्तर	सरकारी भूमि (गैर मुमकिन मगरा)	
	सीमा स्तम्भ	देशान्तर (Longitude)	अक्षांतर (Latitude)
	A	73°43'28.71396"	26°48'17.19437"
	B	73°43'25.09353"	26°48'17.16174"
	C	73°43'25.05715"	26°48'20.41050"
	D	73°43'28.67761"	26°48'20.44313"


 खनि अभियन्ता,
 खान एवं भू-विज्ञान विभाग,
 नागौर।


क्र.सं.	प्लॉट विवरण																	
1	प्लॉट क्रमांक	20																
2	कार्यालय का नाम जहाँ प्लॉट आता है	खनि अभियन्ता, नागौर।																
3	प्लॉट का राजस्व ग्राम तहसील व जिला	असावरी, मूण्डवा, नागौर।																
4	प्लॉट का क्षेत्रफल	1.00 हेक्टर																
5	खनिज	मैसनरी स्टोन आर.एम.एम.सी.आर, 2017 के शिड्यूल-II के कॉलम 8 के बिंदु (i) के (b) के अनुसार																
6	स्थिर भाटक	रु. 30,000/- प्रति वर्ष एवं समय समय पर होने वाले संशोधनानुसार।																
7	भूमि का प्रकार	सरकारी भूमि (गैर मुमकिन मगरा)																
8	प्लॉट के सीमा स्तम्भों के अक्षांतर व देशान्तर	<table border="1"> <thead> <tr> <th>सीमा स्तम्भ</th> <th>देशान्तर (Longitude)</th> <th>अक्षांतर (Latitude)</th> </tr> </thead> <tbody> <tr> <td>A</td> <td>73°43'25.09353"</td> <td>26°48'17.16174"</td> </tr> <tr> <td>B</td> <td>73°43'21.47310"</td> <td>26°48'17.12908"</td> </tr> <tr> <td>C</td> <td>73°43'21.43670"</td> <td>26°48'20.37784"</td> </tr> <tr> <td>D</td> <td>73°43'25.05715"</td> <td>26°48'20.41050"</td> </tr> </tbody> </table>		सीमा स्तम्भ	देशान्तर (Longitude)	अक्षांतर (Latitude)	A	73°43'25.09353"	26°48'17.16174"	B	73°43'21.47310"	26°48'17.12908"	C	73°43'21.43670"	26°48'20.37784"	D	73°43'25.05715"	26°48'20.41050"
सीमा स्तम्भ	देशान्तर (Longitude)	अक्षांतर (Latitude)																
A	73°43'25.09353"	26°48'17.16174"																
B	73°43'21.47310"	26°48'17.12908"																
C	73°43'21.43670"	26°48'20.37784"																
D	73°43'25.05715"	26°48'20.41050"																


 खनि अभियन्ता,
 खान एवं भू-विज्ञान विभाग,
 नागौर।

क्र.सं.	प्लॉट विवरण																	
1	प्लॉट क्रमांक	21																
2	कार्यालय का नाम जहाँ प्लॉट आता है	खनि अभियन्ता, नागौर।																
3	प्लॉट का राजस्व ग्राम तहसील व जिला	असावरी, मूण्डवा, नागौर।																
4	प्लॉट का क्षेत्रफल	1.00 हैक्टर																
5	समिति	मैसनरी स्टोन आर.एम.एम.सी.आर, 2017 के शिड्यूल-II के कॉलम 8 के बिंदु (i) के (b) के अनुसार																
6	स्थिर भाटक	रु. 30,000/- प्रति वर्ष एवं समय समय पर होने वाले संशोधनानुसार।																
7	शुल्गे का प्रकार	सरकारी भूमि (गैर मुमकिन मगरा)																
8	प्लॉट के सीमा स्तम्भों के अक्षान्तर व देशान्तर	<table border="1"> <thead> <tr> <th>सीमा स्तम्भ</th> <th>देशान्तर (Longitude)</th> <th>अक्षान्तर (Latitude)</th> </tr> </thead> <tbody> <tr> <td>A</td> <td>73°43'21.47310"</td> <td>26°48'17.12908"</td> </tr> <tr> <td>B</td> <td>73°43'17.85268"</td> <td>26°48'17.09640"</td> </tr> <tr> <td>C</td> <td>73°43'17.81624"</td> <td>26°48'20.34516"</td> </tr> <tr> <td>D</td> <td>73°43'21.43670"</td> <td>26°48'20.37784"</td> </tr> </tbody> </table>		सीमा स्तम्भ	देशान्तर (Longitude)	अक्षान्तर (Latitude)	A	73°43'21.47310"	26°48'17.12908"	B	73°43'17.85268"	26°48'17.09640"	C	73°43'17.81624"	26°48'20.34516"	D	73°43'21.43670"	26°48'20.37784"
सीमा स्तम्भ	देशान्तर (Longitude)	अक्षान्तर (Latitude)																
A	73°43'21.47310"	26°48'17.12908"																
B	73°43'17.85268"	26°48'17.09640"																
C	73°43'17.81624"	26°48'20.34516"																
D	73°43'21.43670"	26°48'20.37784"																


 खनि अभियन्ता,
 खान एवं भू-विज्ञान विभाग,
 नागौर।

क.सं.	प्लॉट विवरण																	
1	प्लॉट क्रमांक	22																
2	कार्यालय का नाम जहां प्लॉट आता है	खनि अभियन्ता, नागौर।																
3	प्लॉट का राजस्व ग्राम तहसील व जिला	असावरी, मूण्डवा, नागौर।																
4	प्लॉट का क्षेत्रफल	1.00 हैक्टर																
5	खनिज	मैसनेरी स्टोन आर.एम.एम.सी.आर, 2017 के शिड्यूल-II के कॉलम 8 के बिंदु (i) के (b) के अनुसार																
6	स्थिर भाटक	रु. 30,000/- प्रति वर्ष एवं समय समय पर होने वाले संशोधनानुसार।																
7	भूमि का प्रकार	सरकारी भूमि (गैर मुमकिन मगरा)																
8	प्लॉट के सीमा स्तम्भों के अक्षान्तर व देशान्तर	<table border="1"> <thead> <tr> <th>सीमा स्तम्भ</th> <th>देशान्तर (Longitude)</th> <th>अक्षान्तर (Latitude)</th> </tr> </thead> <tbody> <tr> <td>A</td> <td>73°43'21.43670"</td> <td>26°48'20.37784"</td> </tr> <tr> <td>B</td> <td>73°43'17.81624"</td> <td>26°48'20.34516"</td> </tr> <tr> <td>C</td> <td>73°43'17.77981"</td> <td>26°48'23.59392"</td> </tr> <tr> <td>D</td> <td>73°43'21.40029"</td> <td>26°48'23.62660"</td> </tr> </tbody> </table>		सीमा स्तम्भ	देशान्तर (Longitude)	अक्षान्तर (Latitude)	A	73°43'21.43670"	26°48'20.37784"	B	73°43'17.81624"	26°48'20.34516"	C	73°43'17.77981"	26°48'23.59392"	D	73°43'21.40029"	26°48'23.62660"
सीमा स्तम्भ	देशान्तर (Longitude)	अक्षान्तर (Latitude)																
A	73°43'21.43670"	26°48'20.37784"																
B	73°43'17.81624"	26°48'20.34516"																
C	73°43'17.77981"	26°48'23.59392"																
D	73°43'21.40029"	26°48'23.62660"																


 खनि अभियन्ता,
 खान एवं भू-विज्ञान विभाग,
 नागौर।

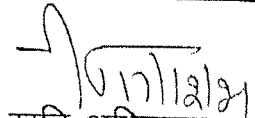
एनेक्शर—

164.

राजस्थान सरकार

कार्यालय खनि अभियन्ता, खान एवं भू-विज्ञान विभाग, नागौर

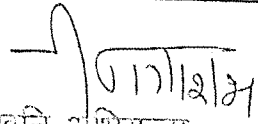
क्र.सं.	प्लॉट विवरण																	
1	प्लॉट क्रमांक	23																
2	कार्यालय का नाम जहाँ प्लॉट आता है	खनि अभियन्ता, नागौर।																
3	प्लॉट का राजस्व ग्राम तहसील व जिला	असावरी, मूण्डवा, नागौर।																
4	प्लॉट का क्षेत्रफल	1.00 हैक्टर																
5	खनिज	मैसनेरी स्टोन आर.एम.एम.सी.आर, 2017 के शिड्यूल-II के कॉलम 8 के विंदु (i) के (b) के अनुसार																
6	स्थिर भाटक	रु. 30,000/- प्रति वर्ष एवं समय समय पर होने वाले संशोधनानुसार।																
7	भूमि का प्रकार	सरकारी भूमि (गैर मुमकिन मगरा)																
8	प्लॉट के सीमा स्तम्भों के अक्षान्तर व देशान्तर	<table border="1"><thead><tr><th>सीमा स्तम्भ</th><th>देशान्तर (Longitude)</th><th>अक्षान्तर (Latitude)</th></tr></thead><tbody><tr><td>A</td><td>73°43'25.05715"</td><td>26°48'20.41050"</td></tr><tr><td>B</td><td>73°43'21.43670"</td><td>26°48'20.37784"</td></tr><tr><td>C</td><td>73°43'21.40029"</td><td>26°48'23.62680"</td></tr><tr><td>D</td><td>73°43'25.02078"</td><td>26°48'23.65925"</td></tr></tbody></table>		सीमा स्तम्भ	देशान्तर (Longitude)	अक्षान्तर (Latitude)	A	73°43'25.05715"	26°48'20.41050"	B	73°43'21.43670"	26°48'20.37784"	C	73°43'21.40029"	26°48'23.62680"	D	73°43'25.02078"	26°48'23.65925"
सीमा स्तम्भ	देशान्तर (Longitude)	अक्षान्तर (Latitude)																
A	73°43'25.05715"	26°48'20.41050"																
B	73°43'21.43670"	26°48'20.37784"																
C	73°43'21.40029"	26°48'23.62680"																
D	73°43'25.02078"	26°48'23.65925"																


खनि अभियन्ता,
खान एवं भू-विज्ञान विभाग,
नागौर।

राजस्थान सरकार

कार्यालय खनि अभियन्ता, खान एवं भू-विज्ञान विभाग, नागौर

क्र.सं.	प्लॉट विवरण																
1	प्लॉट क्रमांक	24															
2	कार्यालय का नाम जहां प्लॉट आता है	खनि अभियन्ता, नागौर।															
3	प्लॉट का राजस्व ग्राम तहसील व जिला	असावरी, मूण्डवा, नागौर।															
4	प्लॉट का क्षेत्रफल	1.00 हैक्टर															
5	खनिज	मैसनेरी स्टोन आर.एम.एम.सी.आर, 2017 के शिड्यूल-II के कॉलम 8 के बिंदु (i) के (b) के अनुसार															
6	स्थिर भाटक	रु. 30,000/- प्रति वर्ष एवं समय समय पर होने वाले संशोधनानुसार।															
7	भूमि का प्रकार	सरकारी भूमि (गैर मुमकिन मगरा)															
8	प्लॉट के सीमा स्तम्भों के अक्षांतर व देशान्तर	<table border="1"> <thead> <tr> <th>सीमा स्तम्भ</th> <th>देशान्तर (Longitude)</th> <th>अक्षांतर (Latitude)</th> </tr> </thead> <tbody> <tr> <td>A</td> <td>73°43'28.67761"</td> <td>26°48'20.44313"</td> </tr> <tr> <td>B</td> <td>73°43'25.05715"</td> <td>26°48'20.41050"</td> </tr> <tr> <td>C</td> <td>73°43'25.02078"</td> <td>26°48'23.65925"</td> </tr> <tr> <td>D</td> <td>73°43'28.64126"</td> <td>26°48'23.69189"</td> </tr> </tbody> </table>	सीमा स्तम्भ	देशान्तर (Longitude)	अक्षांतर (Latitude)	A	73°43'28.67761"	26°48'20.44313"	B	73°43'25.05715"	26°48'20.41050"	C	73°43'25.02078"	26°48'23.65925"	D	73°43'28.64126"	26°48'23.69189"
सीमा स्तम्भ	देशान्तर (Longitude)	अक्षांतर (Latitude)															
A	73°43'28.67761"	26°48'20.44313"															
B	73°43'25.05715"	26°48'20.41050"															
C	73°43'25.02078"	26°48'23.65925"															
D	73°43'28.64126"	26°48'23.69189"															


 खनि अभियन्ता,
 खान एवं भू-विज्ञान विभाग,
 नागौर।

एनेक्शर- 166

राजस्थान सरकार
कार्यालय खनि अभियन्ता, खान एवं भू विज्ञान विभाग, जोधपुर

डेलिनिवेशन प्लॉट ग्राम कास्टी तहसील बावडी

क्रम संख्या		विवरण															
1	प्लॉट क्रमांक	159															
2	खनिज	सेण्डस्टोन व मेसेनरीस्टोन															
3	कार्यालय का नाम जहां प्लॉट आता हैं	खनि अभियन्ता, जोधपुर															
4	प्लॉट का राजस्व ग्राम, तहसील जिला	कास्टी, बावडी जोधपुर															
5	प्लॉट का क्षेत्रफल	1.00 हैक्टेयर															
6	स्थिर भाटक	रूपये 70000/-प्रतिवर्ष एवं समय-समय पर होने वाले संशोधनानुसार															
7	भूमि का प्रकार	राजकीय भूमि (गैर मुमकिन भाखर) खसरा न. 989															
8	प्लॉट के सीमा स्तम्भों के अक्षान्तर व देशान्तर	<table border="1"><thead><tr><th>सीमा स्तम्भ</th><th>अक्षान्तर (Latitude)</th><th>देशान्तर (Longitude)</th></tr></thead><tbody><tr><td>f2</td><td>26°-34'-15.66251''</td><td>73°-15'-50.59306''</td></tr><tr><td>H</td><td>26°-34'-18.39447''</td><td>73°-15'-48.63688''</td></tr><tr><td>G</td><td>26°-34'-20.15352''</td><td>73°-15'-51.67503''</td></tr><tr><td>e2</td><td>26°-34'-17.42155''</td><td>73°-15'-53.63128''</td></tr></tbody></table>	सीमा स्तम्भ	अक्षान्तर (Latitude)	देशान्तर (Longitude)	f2	26°-34'-15.66251''	73°-15'-50.59306''	H	26°-34'-18.39447''	73°-15'-48.63688''	G	26°-34'-20.15352''	73°-15'-51.67503''	e2	26°-34'-17.42155''	73°-15'-53.63128''
सीमा स्तम्भ	अक्षान्तर (Latitude)	देशान्तर (Longitude)															
f2	26°-34'-15.66251''	73°-15'-50.59306''															
H	26°-34'-18.39447''	73°-15'-48.63688''															
G	26°-34'-20.15352''	73°-15'-51.67503''															
e2	26°-34'-17.42155''	73°-15'-53.63128''															

खनि अभियन्ता,
जोधपुर

एनेक्शर-167

राजस्थान सरकार
कार्यालय खनि अभियन्ता, खान एवं भू विज्ञान विभाग, जोधपुर

डेलिनिवेशन प्लॉट ग्राम कास्टी तहसील बावडी

क्रम संख्या		विवरण		
1	प्लॉट क्रमांक	160		
2	खनिज	सेण्डस्टोन व मेसेनरीस्टोन		
3	कार्यालय का नाम जहां प्लॉट आता हैं	खनि अभियन्ता, जोधपुर		
4	प्लॉट का राजस्व ग्राम, तहसील जिला	कास्टी, बावडी जोधपुर		
5	प्लॉट का क्षेत्रफल	1.00 हैक्टेयर		
6	स्थिर भाटक	रूपये 70000/-प्रतिवर्ष एवं समय-समय पर होने वाले संशोधनानुसार		
7	भूमि का प्रकार	राजकीय भूमि (गैर मुमकिन भाखर) खसरा न. 989		
8	प्लॉट के सीमा स्तम्भों के अक्षान्तर व देशान्तर	सीमा स्तम्भ	अक्षान्तर (Latitude)	देशान्तर (Longitude)
		h2	26°-34'-16.63540''	73°-15'-45.59867''
		j2	26°-34'-19.36733''	73°-15'-43.64238''
		i2	26°-34'-21.12642''	73°-15'-46.68060''
		H	26°-34'-18.39447''	73°-15'-48.63688''

खनि अभियन्ता,
जोधपुर

168

राजस्थान सरकार
कार्यालय खनि अभियन्ता, खान एवं भू विज्ञान विभाग, जोधपुर

डेलिनियेशन प्लॉट ग्राम कास्टी तहसील बावडी

क्रम संख्या		विवरण															
1	प्लॉट क्रमांक	161															
2	खनिज	मेसेनरीस्टोन															
3	कार्यालय का नाम जहां प्लॉट आता हैं	खनि अभियन्ता, जोधपुर															
4	प्लॉट का राजस्व ग्राम, तहसील जिला	कास्टी, बावडी जोधपुर															
5	प्लॉट का क्षेत्रफल	1.0125 हैक्टेयर															
6	स्थिर भाटक	रूपये 30375/-प्रतिवर्ष एवं समय-समय पर होने वाले संशोधनानुसार															
7	भूमि का प्रकार	राजकीय भूमि (गैर मुमकिन भाखर) खसरा न. 989															
8	प्लॉट के सीमा स्तम्भों के अक्षान्तर व देशान्तर	<table border="1"> <thead> <tr> <th>सीमा स्तम्भ</th> <th>अक्षान्तर (Latitude)</th> <th>देशान्तर (Longitude)</th> </tr> </thead> <tbody> <tr> <td>K</td> <td>26°-34'-13.80019''</td> <td>73°-15'-39.03335''</td> </tr> <tr> <td>m2</td> <td>26°-34'-15.84912''</td> <td>73°-15'-37.56612''</td> </tr> <tr> <td>k2</td> <td>26°-34'-18.22393''</td> <td>73°-15'-41.66764''</td> </tr> <tr> <td>L</td> <td>26°-34'-16.17499''</td> <td>73°-15'-43.13487''</td> </tr> </tbody> </table>	सीमा स्तम्भ	अक्षान्तर (Latitude)	देशान्तर (Longitude)	K	26°-34'-13.80019''	73°-15'-39.03335''	m2	26°-34'-15.84912''	73°-15'-37.56612''	k2	26°-34'-18.22393''	73°-15'-41.66764''	L	26°-34'-16.17499''	73°-15'-43.13487''
सीमा स्तम्भ	अक्षान्तर (Latitude)	देशान्तर (Longitude)															
K	26°-34'-13.80019''	73°-15'-39.03335''															
m2	26°-34'-15.84912''	73°-15'-37.56612''															
k2	26°-34'-18.22393''	73°-15'-41.66764''															
L	26°-34'-16.17499''	73°-15'-43.13487''															

खनि अभियन्ता,
जोधपुर

राजस्थान सरकार
कार्यालय खनि अभियन्ता, खान एवं भू विज्ञान विभाग, जोधपुर

डेलिनिवेशन प्लॉट ग्राम कास्टी तहसील बावडी

क्रम संख्या		विवरण		
1	प्लॉट क्रमांक	162		
2	खनिज	मेसेनरीस्टोन		
3	कार्यालय का नाम जहां प्लॉट आता हैं	खनि अभियन्ता, जोधपुर		
4	प्लॉट का राजस्व ग्राम, तहसील जिला	कास्टी, बावडी जोधपुर		
5	प्लॉट का क्षेत्रफल	1.00 हैक्टेयर		
6	स्थिर भाटक	रूपये 30000 / -प्रतिवर्ष एवं समय-समय पर होने वाले संशोधनानुसार		
7	भूमि का प्रकार	राजकीय भूमि (गैर मुमकिन भाखर) खसरा न. 989		
8	प्लॉट के सीमा स्तम्भों के अक्षान्तर व देशान्तर	सीमा स्तम्भ	अक्षान्तर (Latitude)	देशान्तर (Longitude)
		m2	26°-34'-15.84912''	73°-15'-37.56612''
		q2	26°-34'-18.58101''	73°-15'-35.60970''
		p2	26°-34'-20.34014''	73°-15'-38.64787''
		l2	26°-34'-17.60824''	73°-15'-40.60428''

खनि अभियन्ता,
जोधपुर


एनेक्सर

170


राजस्थान सरकार
कार्यालय खनि अभियन्ता, खान एवं भू विज्ञान विभाग, जोधपुर

डेलिनिवेशन प्लॉट ग्राम कास्टी तहसील बावडी

क्रम संख्या		विवरण		
1	प्लॉट क्रमांक	163		
2	खनिज	सेण्डस्टोन व मेसेनरीस्टोन		
3	कार्यालय का नाम जहां प्लॉट आता हैं	खनि अभियन्ता, जोधपुर		
4	प्लॉट का राजस्व ग्राम, तहसील जिला	कास्टी, बावडी जोधपुर		
5	प्लॉट का क्षेत्रफल	1.00 हैक्टेयर		
6	स्थिर भाटक	रूपये 70000/-प्रतिवर्ष एवं समय-समय पर होने वाले संशोधनानुसार		
7	भूमि का प्रकार	राजकीय भूमि (गैर मुमकिन भाखर) खसरा न. 989		
8	प्लॉट के सीमा स्तम्भों के अक्षान्तर व देशान्तर	सीमा स्तम्भ	अक्षान्तर (Latitude)	देशान्तर (Longitude)
		12	26°-34'-17.60824''	73°-15'-40.60428''
		p2	26°-34'-20.34014''	73°-15'-38.64787''
		o2	26°-34'-22.09926''	73°-15'-41.68607''
		j2	26°-34'-19.36733''	73°-15'-43.64238''


खनि अभियन्ता,
जोधपुर

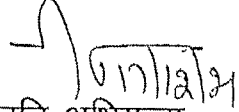
क्र.सं.	प्लॉट विवरण																
1	प्लॉट क्रमांक	29															
2	कार्यालय का नाम जहाँ प्लॉट आता है	खाने अभियन्ता, नागौर।															
3	प्लॉट का राजस्व ग्राम तहसील व जिला	असावरी, गूण्डवा, नागौर।															
4	प्लॉट का क्षेत्रफल	1.00 हेक्टर															
5	खनिज	मैसगरी रत्न आर.एम.एम.सी.आर, 2017 के शिड्यूल II के कॉलम B के बिंदु (i) के (b) के अनुसार															
6	स्थिर भाटक	रु. 30,000/- प्रति वर्ष एवं समय समय पर होने वाले संशोधनानुसार।															
7	भूमि का प्रकार	सरकारी भूमि (गैर गुमाकेन भग्ना)															
8	प्लॉट के सीमा स्तम्भों के अक्षांतर व देशान्तर	<table border="1"> <thead> <tr> <th>सीमा स्तम्भ</th> <th>देशान्तर (Longitude)</th> <th>अक्षांतर (Latitude)</th> </tr> </thead> <tbody> <tr> <td>A</td> <td>73°43'21.40029"</td> <td>26°48'23.02660"</td> </tr> <tr> <td>B</td> <td>73°43'17.77981"</td> <td>26°48'23.59392"</td> </tr> <tr> <td>C</td> <td>73°43'17.74337"</td> <td>26°48'26.84267"</td> </tr> <tr> <td>D</td> <td>73°43'21.36388"</td> <td>26°48'26.87535"</td> </tr> </tbody> </table>	सीमा स्तम्भ	देशान्तर (Longitude)	अक्षांतर (Latitude)	A	73°43'21.40029"	26°48'23.02660"	B	73°43'17.77981"	26°48'23.59392"	C	73°43'17.74337"	26°48'26.84267"	D	73°43'21.36388"	26°48'26.87535"
सीमा स्तम्भ	देशान्तर (Longitude)	अक्षांतर (Latitude)															
A	73°43'21.40029"	26°48'23.02660"															
B	73°43'17.77981"	26°48'23.59392"															
C	73°43'17.74337"	26°48'26.84267"															
D	73°43'21.36388"	26°48'26.87535"															


 खाने अभियन्ता,
 खान एवं भू विज्ञान विभाग,
 नागौर।

राजस्थान सरकार

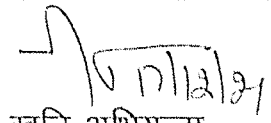
कार्यालय खनि अभियन्ता, खान एवं भू-विज्ञान विभाग, नागौर

क्र.सं.	प्लॉट विवरण																	
1	प्लॉट क्रमांक	31																
2	कार्यालय का नाम जहाँ प्लॉट आता है	खाने अभियन्ता, नागौर।																
3	प्लॉट का राजस्व ग्राम तहसील व जिला	असावरी, मूण्डवा, नागौर।																
4	प्लॉट का क्षेत्रफल	1.00 हेक्टर																
5	खनिज	गैसनरी स्टोन आर.एम.एम.सी.आर, 2017 के शिड्यूल-II के कॉलम 8 के विंदु (i) के (b) के अनुसार																
6	स्थिर भाटक	रु. 30,000/- प्रति वर्ष एवं समय समय पर होने वाले संशोधनानुसार।																
7	भूमि का प्रकार	सरकारी भूमि (गैर मुमकिन मगरा)																
8	प्लॉट के सीमा स्तम्भों के अक्षांतर व देशांतर	<table border="1"> <thead> <tr> <th>सीमा स्तम्भ</th> <th>देशान्तर (Longitude)</th> <th>अक्षान्तर (Latitude)</th> </tr> </thead> <tbody> <tr> <td>A</td> <td>73°43'09.76090"</td> <td>26°47'58.42393"</td> </tr> <tr> <td>B</td> <td>73°43'06.30950"</td> <td>26°47'57.44276"</td> </tr> <tr> <td>C</td> <td>73°43'05.21611"</td> <td>26°48'00.53998"</td> </tr> <tr> <td>D</td> <td>73°43'08.66753"</td> <td>26°48'01.52116"</td> </tr> </tbody> </table>		सीमा स्तम्भ	देशान्तर (Longitude)	अक्षान्तर (Latitude)	A	73°43'09.76090"	26°47'58.42393"	B	73°43'06.30950"	26°47'57.44276"	C	73°43'05.21611"	26°48'00.53998"	D	73°43'08.66753"	26°48'01.52116"
सीमा स्तम्भ	देशान्तर (Longitude)	अक्षान्तर (Latitude)																
A	73°43'09.76090"	26°47'58.42393"																
B	73°43'06.30950"	26°47'57.44276"																
C	73°43'05.21611"	26°48'00.53998"																
D	73°43'08.66753"	26°48'01.52116"																


 खनि अभियन्ता,
 खान एवं भू-विज्ञान विभाग,
 नागौर।

राजस्थान सरकार
कार्यालय खनि अभियन्ता, खान एवं भू-विज्ञान विभाग, नागौर

क्र.सं.	प्लॉट विवरण																
1	प्लॉट क्रमांक	32															
2	कार्यालय का नाम जहाँ प्लॉट आता है	खनि अभियन्ता, नागौर।															
3	प्लॉट का राजस्व माग तहसील व जिला	असावरी, गुण्डना, नागौर।															
4	प्लॉट का क्षेत्रफल	1.00 हैक्टर															
5	खनिज	गैरानरी स्टोन आर.एम.एम.सी.आर, 2017 के शिड्यूल-11 के कॉलम 8 के विंदु (i) के (b) के अनुसार															
6	रिथर भाटक	रु. 30,000/- प्रति वर्ष एवं समय समय पर होने वाले संशोधनानुसार।															
7	भूमि का प्रकार	सरकारी भूमि (गैर मुमकिन मगर)															
8	प्लॉट के सीमा स्तम्भों के अक्षान्तर व देशान्तर	<table border="1"> <thead> <tr> <th>सीमा स्तम्भ</th> <th>देशान्तर (Longitude)</th> <th>अक्षान्तर (Latitude)</th> </tr> </thead> <tbody> <tr> <td>A</td> <td>73°43'06.30950"</td> <td>26°47'57.44276"</td> </tr> <tr> <td>B</td> <td>73°43'02.85812"</td> <td>26°47'56.46156"</td> </tr> <tr> <td>C</td> <td>73°43'01.76471"</td> <td>26°47'59.55878"</td> </tr> <tr> <td>D</td> <td>73°43'05.21611"</td> <td>26°48'00.53998"</td> </tr> </tbody> </table>	सीमा स्तम्भ	देशान्तर (Longitude)	अक्षान्तर (Latitude)	A	73°43'06.30950"	26°47'57.44276"	B	73°43'02.85812"	26°47'56.46156"	C	73°43'01.76471"	26°47'59.55878"	D	73°43'05.21611"	26°48'00.53998"
सीमा स्तम्भ	देशान्तर (Longitude)	अक्षान्तर (Latitude)															
A	73°43'06.30950"	26°47'57.44276"															
B	73°43'02.85812"	26°47'56.46156"															
C	73°43'01.76471"	26°47'59.55878"															
D	73°43'05.21611"	26°48'00.53998"															

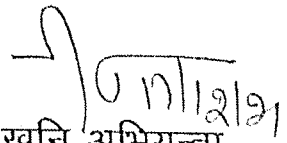

खनि अभियन्ता,
खान एवं भू-विज्ञान विभाग,
नागौर।

कार्यालय खनि अभियन्ता, खान एवं भू-विज्ञान विभाग, नागौर

क्र.सं.	प्लॉट विवरण																	
1	प्लॉट क्रमांक	33																
2	कार्यालय का नाम जहां प्लॉट आता है	खनि अभियन्ता, नागौर।																
3	प्लॉट का राजस्व ग्राम तहसील व जिला	असावरी, मूण्डवा, नागौर।																
4	प्लॉट का क्षेत्रफल	1.00 हैक्टर																
5	खनिज	मैसनरी स्टोन आर.एम.एम.सी.आर, 2017 के शिड्यूल-II के कॉलम 8 के बिंदु (i) के (b) के अनुसार																
6	स्थिर भाटक	रु. 30,000/- प्रति वर्ष एवं समय समय पर होने वाले संशोधनानुसार।																
7	भूमि का प्रकार	सरकारी भूमि (गैर मुमकिन मगरा)																
8	प्लॉट के सीमा स्तम्भों के अक्षांतर व देशान्तर	<table border="1"> <thead> <tr> <th>सीमा स्तम्भ</th> <th>देशान्तर (Longitude)</th> <th>अक्षांतर (Latitude)</th> </tr> </thead> <tbody> <tr> <td>A</td> <td>73°43'02.85812"</td> <td>26°47'56.46156"</td> </tr> <tr> <td>B</td> <td>73°42'59.40676"</td> <td>26°47'55.48035"</td> </tr> <tr> <td>C</td> <td>73°42'58.31332"</td> <td>26°47'58.57755"</td> </tr> <tr> <td>D</td> <td>73°43'01.76471"</td> <td>26°47'59.55878"</td> </tr> </tbody> </table>		सीमा स्तम्भ	देशान्तर (Longitude)	अक्षांतर (Latitude)	A	73°43'02.85812"	26°47'56.46156"	B	73°42'59.40676"	26°47'55.48035"	C	73°42'58.31332"	26°47'58.57755"	D	73°43'01.76471"	26°47'59.55878"
सीमा स्तम्भ	देशान्तर (Longitude)	अक्षांतर (Latitude)																
A	73°43'02.85812"	26°47'56.46156"																
B	73°42'59.40676"	26°47'55.48035"																
C	73°42'58.31332"	26°47'58.57755"																
D	73°43'01.76471"	26°47'59.55878"																


खनि अभियन्ता,
खान एवं भू-विज्ञान विभाग,
नागौर।

क.सं.	प्लॉट विवरण																	
1	प्लॉट क्रमांक	34																
2	कार्यालय का नाम जहां प्लॉट आता है	खनि अभियन्ता, नागौर।																
3	प्लॉट का राजस्व ग्राम तहसील व जिला	असावरी, मूण्डवा, नागौर।																
4	प्लॉट का क्षेत्रफल	1.00 हैक्टर																
5	खनिज	मैसनेरी स्टोन आर.एम.एम.सी.आर, 2017 के शिड्यूल-II के कॉलम 8 के बिंदु (i) के (b) के अनुसार																
6	स्थिर भाटक	रु. 30,000/- प्रति वर्ष एवं समय समय पर होने वाले संशोधनानुसार।																
7	भूमि का प्रकार	सरकारी भूमि (गैर मुमकिन मगरा)																
8	प्लॉट के सीमा स्तम्भों के अक्षान्तर व देशान्तर	<table border="1"> <thead> <tr> <th>सीमा स्तम्भ</th> <th>देशान्तर (Longitude)</th> <th>अक्षान्तर (Latitude)</th> </tr> </thead> <tbody> <tr> <td>A</td> <td>73°42'59.40676"</td> <td>26°47'55.48035"</td> </tr> <tr> <td>B</td> <td>73°42'55.95541"</td> <td>26°47'54.49911"</td> </tr> <tr> <td>C</td> <td>73°42'54.86195"</td> <td>26°47'57.59631"</td> </tr> <tr> <td>D</td> <td>73°42'58.31332"</td> <td>26°47'58.57755"</td> </tr> </tbody> </table>		सीमा स्तम्भ	देशान्तर (Longitude)	अक्षान्तर (Latitude)	A	73°42'59.40676"	26°47'55.48035"	B	73°42'55.95541"	26°47'54.49911"	C	73°42'54.86195"	26°47'57.59631"	D	73°42'58.31332"	26°47'58.57755"
सीमा स्तम्भ	देशान्तर (Longitude)	अक्षान्तर (Latitude)																
A	73°42'59.40676"	26°47'55.48035"																
B	73°42'55.95541"	26°47'54.49911"																
C	73°42'54.86195"	26°47'57.59631"																
D	73°42'58.31332"	26°47'58.57755"																


 खनि अभियन्ता,
 खान एवं भू-विज्ञान विभाग,
 नागौर।

राजस्थान सरकार
कार्यालय खनि अभियन्ता, खान एवं भू-विज्ञान विभाग, नागौर


क्र.सं.	प्लॉट विवरण																	
1	प्लॉट क्रमांक	35																
2	कार्यालय का नाम जहां प्लॉट आता है	खनि अभियन्ता, नागौर।																
3	प्लॉट का राजस्व ग्राम तहसील व जिला	असावरी, मूण्डवा, नागौर।																
4	प्लॉट का क्षेत्रफल	1.00 हैक्टर																
5	खनिज	मैसनरी स्टोन आर.एम.एम.सी.आर, 2017 के शिड्यूल-II के कॉलम 8 के बिंदु (i) के (b) के अनुसार																
6	स्थिर भाटक	रु. 30,000/- प्रति वर्ष एवं समय समय पर होने वाले संशोधनानुसार।																
7	भूमि का प्रकार	सरकारी भूमि (गैर मुमकिन मगरा)																
8	प्लॉट के सीमा स्तम्भों के अक्षांतर व देशान्तर	<table border="1"> <thead> <tr> <th>सीमा स्तम्भ</th> <th>देशान्तर (Longitude)</th> <th>अक्षांतर (Latitude)</th> </tr> </thead> <tbody> <tr> <td>A</td> <td>73°42'55.95541"</td> <td>26°47'54.49911"</td> </tr> <tr> <td>B</td> <td>73°42'52.50408"</td> <td>26°47'53.51785"</td> </tr> <tr> <td>C</td> <td>73°42'51.41060"</td> <td>26°47'56.61504"</td> </tr> <tr> <td>D</td> <td>73°42'54.86195"</td> <td>26°47'57.59631"</td> </tr> </tbody> </table>		सीमा स्तम्भ	देशान्तर (Longitude)	अक्षांतर (Latitude)	A	73°42'55.95541"	26°47'54.49911"	B	73°42'52.50408"	26°47'53.51785"	C	73°42'51.41060"	26°47'56.61504"	D	73°42'54.86195"	26°47'57.59631"
सीमा स्तम्भ	देशान्तर (Longitude)	अक्षांतर (Latitude)																
A	73°42'55.95541"	26°47'54.49911"																
B	73°42'52.50408"	26°47'53.51785"																
C	73°42'51.41060"	26°47'56.61504"																
D	73°42'54.86195"	26°47'57.59631"																


खनि अभियन्ता,
खान एवं भू-विज्ञान विभाग,
नागौर।

राजस्थान सरकार

कार्यालय खनि अभियन्ता, खान एवं भू-विज्ञान विभाग, नागौर

क्र.सं.	प्लॉट विवरण																	
1	प्लॉट क्रमांक	37																
2	कार्यालय का नाम जहाँ प्लॉट आता है	खनि अभियन्ता, नागौर।																
3	प्लॉट का राजस्व ग्राम तहसील व जिला	खुड़खुड़ाकंला मूण्डवा, नागौर।																
4	प्लॉट का क्षेत्रफल	1.00 हैक्टर																
5	खनिज	मैसनीरी स्टोन आर.एम.एम.सी.आर, 2017 के शिड्यूल-II के कॉलम 8 के बिंदु (i) के (b) के अनुसार																
6	स्थिर भाटक	रु. 30,000/- प्रति वर्ष एवं समय समय पर होने वाले संशोधनानुसार।																
7	भूमि का प्रकार	सरकारी भूमि (गैर मुमकिन मगरा)																
8	प्लॉट के सीमा स्तम्भों के अक्षांतर व देशान्तर	<table border="1"> <thead> <tr> <th>सीमा स्तम्भ</th> <th>देशान्तर (Longitude)</th> <th>अक्षांतर (Latitude)</th> </tr> </thead> <tbody> <tr> <td>A</td> <td>73°43'53.90530"</td> <td>26°56'29.37111"</td> </tr> <tr> <td>B</td> <td>73°43'55.68636"</td> <td>26°56'32.20080"</td> </tr> <tr> <td>C</td> <td>73°43'58.84372"</td> <td>26°56'30.60464"</td> </tr> <tr> <td>D</td> <td>73°43'57.06278"</td> <td>26°56'27.77490"</td> </tr> </tbody> </table>		सीमा स्तम्भ	देशान्तर (Longitude)	अक्षांतर (Latitude)	A	73°43'53.90530"	26°56'29.37111"	B	73°43'55.68636"	26°56'32.20080"	C	73°43'58.84372"	26°56'30.60464"	D	73°43'57.06278"	26°56'27.77490"
सीमा स्तम्भ	देशान्तर (Longitude)	अक्षांतर (Latitude)																
A	73°43'53.90530"	26°56'29.37111"																
B	73°43'55.68636"	26°56'32.20080"																
C	73°43'58.84372"	26°56'30.60464"																
D	73°43'57.06278"	26°56'27.77490"																


 खनि अभियन्ता,
 खान एवं भू-विज्ञान विभाग,
 नागौर।

राजस्थान सरकार

कार्यालय खनि अभियन्ता, खान एवं भू-विज्ञान विभाग, नागौर

क्र.सं.	प्लॉट विवरण																	
1	प्लॉट क्रमांक	41																
2	कार्यालय का नाम जहां प्लॉट आता है	खनि अभियन्ता, नागौर।																
3	प्लॉट का राजस्व ग्राम तहसील व जिला	खुड़खुड़ाकंला मूण्डवा, नागौर।																
4	प्लॉट का क्षेत्रफल	1.00 हैक्टर																
5	खनिज	मैसनरी स्टोन आर.एम.एम.सी.आर, 2017 के शिड्यूल-II के कॉलम 8 के बिंदु (i) के (b) के अनुसार																
6	स्थिर भाटक	रु. 30,000/- प्रति वर्ष एवं समय समय पर होने वाले संशोधनानुसार।																
7	भूमि का प्रकार	सरकारी भूमि (गैर मुमकिन मगरा)																
8	प्लॉट के सीमा स्तम्भों के अक्षान्तर व देशान्तर	<table border="1"> <thead> <tr> <th>सीमा स्तम्भ</th> <th>देशान्तर (Longitude)</th> <th>अक्षान्तर (Latitude)</th> </tr> </thead> <tbody> <tr> <td>A</td> <td>73°43'58.75593"</td> <td>26°56'41.83927"</td> </tr> <tr> <td>B</td> <td>73°44'00.53694"</td> <td>26°56'44.66902"</td> </tr> <tr> <td>C</td> <td>73°44'03.69438"</td> <td>26°56'43.07284"</td> </tr> <tr> <td>D</td> <td>73°44'01.91335"</td> <td>26°56'40.24311"</td> </tr> </tbody> </table>		सीमा स्तम्भ	देशान्तर (Longitude)	अक्षान्तर (Latitude)	A	73°43'58.75593"	26°56'41.83927"	B	73°44'00.53694"	26°56'44.66902"	C	73°44'03.69438"	26°56'43.07284"	D	73°44'01.91335"	26°56'40.24311"
सीमा स्तम्भ	देशान्तर (Longitude)	अक्षान्तर (Latitude)																
A	73°43'58.75593"	26°56'41.83927"																
B	73°44'00.53694"	26°56'44.66902"																
C	73°44'03.69438"	26°56'43.07284"																
D	73°44'01.91335"	26°56'40.24311"																

खनि अभियन्ता,
खान एवं भू-विज्ञान विभाग,
नागौर।

राजस्थान सरकार

कार्यालय खनि अभियन्ता, खान एवं भू-विज्ञान विभाग, नागौर

क्र.सं.	प्लॉट विवरण																
1	प्लॉट क्रमांक	46															
2	कार्यालय का नाम जहाँ प्लॉट आता है	खनि अभियन्ता, नागौर।															
3	प्लॉट का राजस्व ग्राम तहसील व जिला	खुड़खुड़ाकला मूण्डवा, नागौर।															
4	प्लॉट का क्षेत्रफल	1.00 हैक्टर															
5	खनिज	मैसनरी स्टोन आर.एम.एम.सी.आर, 2017 के शिड्यूल-II के कॉलम 8 के बिंदु (i) के (b) के अनुसार															
6	स्थिर भाटक	रु. 30,000/- प्रति वर्ष एवं समय समय पर होने वाले संशोधनानुसार।															
7	भूमि का प्रकार	सरकारी भूमि (गैर मुमकिन मगरा)															
8	प्लॉट के सीमा स्तम्भों के अक्षांतर व देशान्तर	<table border="1"> <thead> <tr> <th>सीमा स्तम्भ</th> <th>देशान्तर (Longitude)</th> <th>अक्षांतर (Latitude)</th> </tr> </thead> <tbody> <tr> <td>A</td> <td>73°44'06.78330"</td> <td>26°56'56.30463"</td> </tr> <tr> <td>B</td> <td>73°44'07.68650"</td> <td>26°56'59.45105"</td> </tr> <tr> <td>C</td> <td>73°44'11.19743"</td> <td>26°56'58.64160"</td> </tr> <tr> <td>D</td> <td>73°44'10.29420"</td> <td>26°56'55.49519"</td> </tr> </tbody> </table>	सीमा स्तम्भ	देशान्तर (Longitude)	अक्षांतर (Latitude)	A	73°44'06.78330"	26°56'56.30463"	B	73°44'07.68650"	26°56'59.45105"	C	73°44'11.19743"	26°56'58.64160"	D	73°44'10.29420"	26°56'55.49519"
सीमा स्तम्भ	देशान्तर (Longitude)	अक्षांतर (Latitude)															
A	73°44'06.78330"	26°56'56.30463"															
B	73°44'07.68650"	26°56'59.45105"															
C	73°44'11.19743"	26°56'58.64160"															
D	73°44'10.29420"	26°56'55.49519"															

खनि अभियन्ता,
खान एवं भू-विज्ञान विभाग,
नागौर।

राजस्थान सरकार
कार्यालय खनि अभियन्ता, खान एवं भू-विज्ञान विभाग, नागौर

क्र.सं.	प्लॉट विवरण																
1	प्लॉट क्रमांक	47															
2	कार्यालय का नाम जहां प्लॉट आता है	खनि अभियन्ता, नागौर।															
3	प्लॉट का राजस्व ग्राम तहसील व जिला	खुड़खुड़ाकंला मूण्डवा, नागौर।															
4	प्लॉट का क्षेत्रफल	1.00 हैक्टर															
5	खनिज	मैसनरी स्टोन आर.एम.एम.सी.आर, 2017 के शिड्यूल-II के कॉलम 8 के बिंदु (i) के (b) के अनुसार															
6	स्थिर भाटक	रु. 30,000/- प्रति वर्ष एवं समय समय पर होने वाले संशोधनानुसार।															
7	भूमि का प्रकार	सरकारी भूमि (गैर मुमकिन मगरा)															
8	प्लॉट के सीमा स्तम्भों के अक्षांतर व देशान्तर	<table border="1"> <thead> <tr> <th>सीमा स्तम्भ</th> <th>देशान्तर (Longitude)</th> <th>अक्षांतर (Latitude)</th> </tr> </thead> <tbody> <tr> <td>A</td> <td>73°44'07.68650"</td> <td>26°56'59.45105"</td> </tr> <tr> <td>B</td> <td>73°44'08.58971"</td> <td>26°57'02.59747"</td> </tr> <tr> <td>C</td> <td>73°44'12.10067"</td> <td>26°57'01.78802"</td> </tr> <tr> <td>D</td> <td>73°44'11.19743"</td> <td>26°56'58.64160"</td> </tr> </tbody> </table>	सीमा स्तम्भ	देशान्तर (Longitude)	अक्षांतर (Latitude)	A	73°44'07.68650"	26°56'59.45105"	B	73°44'08.58971"	26°57'02.59747"	C	73°44'12.10067"	26°57'01.78802"	D	73°44'11.19743"	26°56'58.64160"
सीमा स्तम्भ	देशान्तर (Longitude)	अक्षांतर (Latitude)															
A	73°44'07.68650"	26°56'59.45105"															
B	73°44'08.58971"	26°57'02.59747"															
C	73°44'12.10067"	26°57'01.78802"															
D	73°44'11.19743"	26°56'58.64160"															

खनि अभियन्ता,
खान एवं भू-विज्ञान विभाग,
नागौर।

राजस्थान सरकार
कार्यालय खनि अभियन्ता, खान एवं भू विज्ञान विभाग, जोधपुर

डेलिनियेशन प्लॉट ग्राम कास्टी तहसील बावडी

क्रम संख्या	विवरण			
1	प्लॉट क्रमांक	164		
2	खनिज	सेण्डस्टोन व मेसेनरीस्टोन		
3	कार्यालय का नाम जहां प्लॉट आता है	खनि अभियन्ता, जोधपुर		
4	प्लॉट का राजस्व ग्राम; तहसील जिला	कास्टी, बावडी जोधपुर		
5	प्लॉट का क्षेत्रफल	1.00 हैक्टेयर		
6	स्थिर भाटक	रूपये 70000/-प्रतिवर्ष एवं समय-समय पर होने वाले संशोधनानुसार		
7	भूमि का प्रकार	राजकीय भूमि (गैर मुमकिन भाखर) खसरा न. 989		
8	प्लॉट के सीमा स्तम्भों के अक्षान्तर व देशान्तर	सीमा स्तम्भ	अक्षान्तर (Latitude)	देशान्तर (Longitude)
		j2	26°-34'-19.36733''	73°-15'-43.64238''
		o2	26°-34'-22.09926''	73°-15'-41.68607''
		n2	26°-34'-23.85836''	73°-15'-44.72429''
		i2	26°-34'-21.12642''	73°-15'-46.68060''

खनि अभियन्ता,
जोधपुर

राजस्थान सरकार

कार्यालय खनि अभियन्ता, खान एवं भू विज्ञान विभाग, जोधपुर

डेलिनिवेशन प्लॉट ग्राम कास्टी तहसील बावडी

क्रम संख्या		विवरण		
1	प्लॉट क्रमांक	165		
2	खनिज	मेसेनरीस्टोन		
3	कार्यालय का नाम जहां प्लॉट आता हैं	खनि अभियन्ता, जोधपुर		
4	प्लॉट का राजस्व ग्राम, तहसील जिला	कास्टी, बावडी जोधपुर		
5	प्लॉट का क्षेत्रफल	1.00 हैक्टेयर		
6	स्थिर भाटक	रूपये 30000/-प्रतिवर्ष एवं समय-समय पर होने वाले संशोधनानुसार		
7	भूमि का प्रकार	राजकीय भूमि (गैर मुमकिन भाखर) खसरा न. 989		
8	प्लॉट के सीमा स्तम्भों के अक्षान्तर व देशान्तर	सीमा स्तम्भ	अक्षान्तर (Latitude)	देशान्तर (Longitude)
		o2	26°-34'-22.09926''	73°-15'-41.68607''
		r2	26°-34'-24.83118''	73°-15'-39.72972''
		I	26°-34'-26.59029''	73°-15'-42.76796''
		n2	26°-34'-23.85836''	73°-15'-44.72429''

खनि अभियन्ता,
जोधपुर

राजस्थान सरकार
कार्यालय खनि अभियन्ता, खान एवं भू विज्ञान विभाग, जोधपुर

डेलिनिवेशन प्लॉट ग्राम कास्टी तहसील बावडी

क्रम संख्या		विवरण															
1	प्लॉट क्रमांक	166															
2	खनिज	मेसेनरीस्टोन															
3	कार्यालय का नाम जहां प्लॉट आता हैं	खनि अभियन्ता, जोधपुर															
4	प्लॉट का राजस्व ग्राम, तहसील जिला	कास्टी, बावडी जोधपुर															
5	प्लॉट का क्षेत्रफल	1.00 हैक्टेयर															
6	स्थिर भाटक	रूपये 30000/-प्रतिवर्ष एवं समय-समय पर होने वाले संशोधनानुसार															
7	भूमि का प्रकार	राजकीय भूमि (गैर मुमकिन भाखर) खसरा न. 989															
8	प्लॉट के सीमा स्तम्भों के अक्षान्तर व देशान्तर	<table border="1"> <thead> <tr> <th>सीमा स्तम्भ</th> <th>अक्षान्तर (Latitude)</th> <th>देशान्तर (Longitude)</th> </tr> </thead> <tbody> <tr> <td>p2</td> <td>26°-34'-20.34014''</td> <td>73°-15'-38.64787''</td> </tr> <tr> <td>s2</td> <td>26°-34'-23.07205''</td> <td>73°-15'-36.69151''</td> </tr> <tr> <td>r2</td> <td>26°-34'-24.83118''</td> <td>73°-15'-39.72972''</td> </tr> <tr> <td>o2</td> <td>26°-34'-22.09926''</td> <td>73°-15'-41.68607''</td> </tr> </tbody> </table>	सीमा स्तम्भ	अक्षान्तर (Latitude)	देशान्तर (Longitude)	p2	26°-34'-20.34014''	73°-15'-38.64787''	s2	26°-34'-23.07205''	73°-15'-36.69151''	r2	26°-34'-24.83118''	73°-15'-39.72972''	o2	26°-34'-22.09926''	73°-15'-41.68607''
सीमा स्तम्भ	अक्षान्तर (Latitude)	देशान्तर (Longitude)															
p2	26°-34'-20.34014''	73°-15'-38.64787''															
s2	26°-34'-23.07205''	73°-15'-36.69151''															
r2	26°-34'-24.83118''	73°-15'-39.72972''															
o2	26°-34'-22.09926''	73°-15'-41.68607''															

खनि अभियन्ता,
जोधपुर

184

राजस्थान सरकार
कार्यालय खनि अभियन्ता, खान एवं भू विज्ञान विभाग, जोधपुर

डेलिनियेशन प्लॉट ग्राम कास्टी तहसील बावडी

क्रम संख्या		विवरण		
1	प्लॉट क्रमांक	167		
2	खनिज	मेसेनरीस्टोन		
3	कार्यालय का नाम जहां प्लॉट आता है	खनि अभियन्ता, जोधपुर		
4	प्लॉट का राजस्व ग्राम, तहसील जिला	कास्टी, बावडी जोधपुर		
5	प्लॉट का क्षेत्रफल	1.00 हैक्टेयर		
6	स्थिर भाटक	रूपये 30000/-प्रतिवर्ष एवं समय-समय पर होने वाले संशोधनानुसार		
7	भूमि का प्रकार	राजकीय भूमि (गैर मुमकिन भाखर) खसरा न. 989		
8	प्लॉट के सीमा स्तम्भों के अक्षान्तर व देशान्तर	सीमा स्तम्भ	अक्षान्तर (Latitude)	देशान्तर (Longitude)
		q2	26°-34'-18.58101''	73°-15'-35.60970''
		J	26°-34'-21.31290''	73°-15'-33.65333''
		s2	26°-34'-23.07205''	73°-15'-36.69151''
		p2	26°-34'-20.34014''	73°-15'-38.64787''

खनि अभियन्ता,
जोधपुर

एनेक्शर-185

राजस्थान सरकार
कार्यालय खनि अभियन्ता, खान एवं भूविज्ञान विभाग चित्तौड़गढ़

क्र.सं.	विवरण			
1	प्लॉट क्रमांक 71			
2	खनिज ग्रेनाइट			
3	कार्यालय का नाम जहा प्लॉट आता है खनि अभियन्ता चित्तौड़गढ़			
4	प्लॉट का राजस्व ग्राम/तहसील/जिला राजस्व ग्राम साडास तहसील गंगरार जिला चित्तौड़गढ़			
5	प्लॉट का क्षेत्रफल 1.20 हैक्टर			
6	स्थिर भाटक 72000/- वार्षिक एवं समय-समय पर होने वाले संशोधनानुसार			
7	भूमि का प्रकार खसरा नं. बिलानाम भूमि 719, 726/2153			
8	प्लॉट के सीमा स्तम्भों के अक्षान्तर देशान्तर (सीमांकन रिपोर्ट अनुसार)	सीमा स्तम्भ	अक्षान्तर Latitude	देशान्तर Longitude
		A	74°46'27.71277"	25°09'31.29881"
		B	74°46'29.27586"	25°09'28.95302"
		C	74°46'30.20655"	25°09'28.42148"
		D	74°46'28.90424"	25°09'26.66888"
		E	74°46'26.82378"	25°09'27.85214"
		F	74°46'24.58264"	25°09'28.89996"
		G	74°46'25.50720"	25°09'30.30019"
		H	74°46'25.85090"	25°09'31.39111"
9	विशेष शर्तें			

Wined
खनि अभियन्ता
चित्तौड़गढ़

राजस्थान सरकार

कार्यालय खनि अभियन्ता, खान एवं भू-विज्ञान विभाग, नागौर

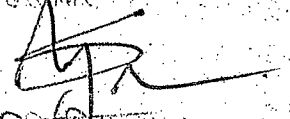
क्र.सं.	प्लॉट विवरण																	
1	प्लॉट क्रमांक	48																
2	कार्यालय का नाम जहाँ प्लॉट आता है	खनि अभियन्ता, नागौर।																
3	प्लॉट का राजस्व ग्राम तहसील व जिला	खुड़खुड़ाकंला मूण्डवा, नागौर।																
4	प्लॉट का क्षेत्रफल	1.00 हैक्टर																
5	खनिज	मैसनरी स्टोन आर.एम.एम.सी.आर, 2017 के शिड्यूल-II के कॉलम 8 के बिंदु (i) के (b) के अनुसार																
6	स्थिर भाटक	रु. 30,000/- प्रति वर्ष एवं समय समय पर होने वाले संशोधनानुसार।																
7	भूमि का प्रकार	सरकारी भूमि (गैर मुमकिन मगरा)																
8	प्लॉट के सीमा स्तम्भों के अक्षान्तर व देशान्तर	<table border="1"> <thead> <tr> <th>सीमा स्तम्भ</th> <th>देशान्तर (Longitude)</th> <th>अक्षान्तर (Latitude)</th> </tr> </thead> <tbody> <tr> <td>A</td> <td>73°44'09.84259"</td> <td>26°56'53.92148"</td> </tr> <tr> <td>B</td> <td>73°44'11.64905"</td> <td>26°57'00.21481"</td> </tr> <tr> <td>C</td> <td>73°44'13.40451"</td> <td>26°56'59.81008"</td> </tr> <tr> <td>D</td> <td>73°44'11.59803"</td> <td>26°56'53.51725"</td> </tr> </tbody> </table>		सीमा स्तम्भ	देशान्तर (Longitude)	अक्षान्तर (Latitude)	A	73°44'09.84259"	26°56'53.92148"	B	73°44'11.64905"	26°57'00.21481"	C	73°44'13.40451"	26°56'59.81008"	D	73°44'11.59803"	26°56'53.51725"
सीमा स्तम्भ	देशान्तर (Longitude)	अक्षान्तर (Latitude)																
A	73°44'09.84259"	26°56'53.92148"																
B	73°44'11.64905"	26°57'00.21481"																
C	73°44'13.40451"	26°56'59.81008"																
D	73°44'11.59803"	26°56'53.51725"																

खनि अभियन्ता,
खान एवं भू-विज्ञान विभाग,
नागौर।

राजस्थान सरकार
कार्यालय खनि अभियन्ता, खान एवं भू विज्ञान विभाग, ब्यावर

क्रम संख्या	प्लॉट का विवरण		
1	प्लॉट क्रमांक	138	
2	खनिज	मेसेनरी स्टोन	
3	कार्यालय का नाम जहां प्लॉट आता है।	खनि अभियन्ता, ब्यावर	
4	प्लॉट का राजस्व ग्राम तहसील व जिला	राजस्व ग्राम भंवरिया तहसील रायपुर जिला पाली	
5	प्लॉट का क्षेत्रफल	1.00 हेक्टर	
6	वार्षिक खनन पट्टे का वार्षिक स्थिरभाटक (डेडरेंट)	30,000 /— रुपये प्रति हेक्टर प्रतिवर्ष एवं समय-समय पर होने वाले संशोधनानुसार	
7	भूमि का प्रकार	राजकीय भूमि	
8	प्रीमियम की आरक्षित दर	1,50,000 /—	
9	प्लॉट के सीमा स्तम्भों के अक्षांतर एवं देशांतर	सीमा स्तम्भ	देशांतर
		8	26°11'13.25055" 74°15'04.82854"
		12	26°11'13.26928" 74°15'08.42997"
		13	26°11'10.01997" 74°15'08.45071"
		9	26°11'10.00124" 74°15'04.84931"

हस्ताक्षर



खनि अभियन्ता ब्यावर
खान एवं भू-विज्ञान विभाग
ब्यावर

188

राजस्थान सरकार

कार्यालय खनि अभियन्ता, खान एवं भू विज्ञान विभाग, ब्यावर


क्रम संख्या	प्लॉट का विवरण		
1	प्लॉट क्रमांक	139	
2	खनिज	मेसेनरी स्टोन	
3	कार्यालय का नाम जहां प्लॉट आता है।	खनि अभियन्ता, ब्यावर	
4	प्लॉट का राजस्व ग्राम तहसील व जिला	राजस्व ग्राम भंवरिया तहसील रायपुर जिला पाली	
5	प्लॉट का क्षेत्रफल	1.00 हेक्टर	
6	वार्षिक खनन पट्टे का वार्षिक स्थिरभाटक(डेडरेंट)	30,000/- रुपये प्रति हेक्टर प्रतिवर्ष एवं समय-समय पर होने वाले संशोधनानुसार	
7	भूमि का प्रकार	राजकीय भूमि	
8	प्रोमियम की आरक्षित दर	1,50,000/-	
9	प्लॉट के सीमा स्तम्भों के अक्षांतर एवं देशांतर	सीमा स्तम्भ	देशांतर
		9	26°11'10.00124" 74°15'08.84931"
		13	26°11'10.01997" 74°15'08.45071"
		14	26°11'06.77966" 74°15'08.47145"
		10	26°11'06.75193" 74°15'08.87008"

हस्ताक्षर

खनि अभियन्ता ब्यावर
 खान एवं भू-विज्ञान विभाग
 ब्यावर

राजस्थान सरकार
कार्यालय खनि अभियन्ता, खान एवं भू विज्ञान विभाग, ब्यावर

क्रम संख्या	प्लॉट का विवरण		
1	प्लॉट क्रमांक	140	
2	खनिज	मेसेनरी स्टोन	
3	कार्यालय का नाम जहां प्लॉट आता है।	खनि अभियन्ता, ब्यावर	
4	प्लॉट का राजस्व ग्राम तहसील व जिला	राजस्व ग्राम भंवरिया तहसील रायपुर जिला पाली	
5	प्लॉट का क्षेत्रफल	1.00 हेक्टर	
6	वार्षिक खनन पट्टे का वार्षिक स्थिरभाटक(डेडरेंट)	30,000/- रुपये प्रति हेक्टर प्रतिवर्ष एवं समय-समय पर होने वाले संशोधनानुसार	
7	भूमि का प्रकार	राजकीय भूमि	
8	प्रोमियम की आरक्षित दर	1,50,000/-	
9	प्लॉट के सीमा स्तम्भों के अक्षांतर एवं देशांतर	सीमा स्तम्भ	अक्षांतर
			देशांतर
		11	26°11'16.51859" 74°15'08.40923"
		16	26°11'16.53729" 74°15'12.01070"
		21	26°11'13.28798" 74°15'12.03141"
		12	26°11'13.26928" 74°15'08.42997"


खनि अभियन्ता,
खान एवं भू विज्ञान विभाग,
ब्यावर

राजस्थान सरकार
कार्यालय खनि अभियन्ता, खान एवं भू विज्ञान विभाग, ब्यावर

क्रम संख्या	प्लॉट का विवरण		
1	प्लॉट क्रमांक	141	
2	खनिज	मेसेनरी स्टोन	
3	कार्यालय का नाम जहां प्लॉट आता है।	खनि अभियन्ता, ब्यावर	
4	प्लॉट का राजस्व ग्राम तहसील व जिला	राजस्व ग्राम भंवरिया तहसील रायपुर जिला पाली	
5	प्लॉट का क्षेत्रफल	1.00 हेक्टर	
6	वार्षिक खनन पट्टे का वार्षिक स्थिरभाटक(डेडरेंट)	30,000/- रुपये प्रति हेक्टर प्रतिवर्ष एवं समय-समय पर होने वाले संशोधनानुसार	
7	भूमि का प्रकार	राजकीय भूमि	
8	प्रीमियम की आशंकित दर	1,50,000/-	
9	प्लॉट के सीमा स्तम्भों के अक्षांतर एवं देशांतर	सीमा स्तम्भ	अक्षांतर
		12	26°11'13.26928" 74°15'08.42997"
		21	26°11'13.28798" 74°15'12.03141"
		23	26°11'10.03867" 74°15'12.05212"
		13	26°11'10.01997" 74°15'08.45071"

हस्ताक्षर

खनि अभियन्ता
खान एवं भू विज्ञान विभाग
ब्यावर

राजस्थान सरकार

कार्यालय खनि अभियन्ता, खान एवं भू विज्ञान विभाग, ब्यावर

क्रम संख्या	प्लॉट का विवरण		
1	प्लॉट क्रमांक	142	
2	खनिज	मेसेनरी स्टोन	
3	कार्यालय का नाम जहां प्लॉट आता है।	खनि अभियन्ता, ब्यावर	
4	प्लॉट का राजस्व ग्राम तहसील व जिला	राजस्व ग्राम भवरिया तहसील रायपुर जिला पाली	
5	प्लॉट का क्षेत्रफल	1.00 हेक्टर	
6	वार्षिक खनन पट्टे का वार्षिक स्थिरभाटक (डेडरेंट)	30,000/- रुपये प्रति हेक्टर प्रतिवर्ष एवं समय-समय पर होने वाले संशोधनानुसार	
7	भूमि का प्रकार	राजकीय भूमि	
8	प्रीमियम की आरक्षित दर	1,50,000/-	
9	प्लॉट के सीमा स्तम्भों के अक्षांतर एवं देशांतर	सीमा स्तम्भ	देशांतर
		13	26°11'10.01997" 74°15'08.43071"
		23	26°11'10.03867" 74°15'12.05212"
		25	26°11'06.78936" 74°15'12.07283"
		14	26°11'06.77066" 74°15'08.47145"

हस्ताक्षर

खनि अभियन्ता
खान एवं भू विज्ञान विभाग
ब्यावर



राजस्थान सरकार

एनेक्शर

192

कार्यालय खनि अभियन्ता, खण्ड प्रथम, बून्दी (राज0)

खनिज भवन, सावित्री बाई फुले कन्या छात्रावास के पास, बीबनवां रोड, बून्दी,

दूरभाष नंबर 0747-2940235 / E-mail me.bundi1@rajasthan.gov.in



डेलिनियेशन प्लॉट ग्राम धनेश्वर, तहसील-तालेड़ा, जिला- बून्दी

क्र. सं.	मद	विवरण		
1	प्लॉट क्रमांक	53		
2	खनिज	सेण्डस्टोन एवं खण्डा(मेसेनरी स्टोन)		
3	कार्यालय का नाम जहां प्लॉट आता है	खनि अभियन्ता खण्ड प्रथम बून्दी		
4	प्लॉट का राजस्व ग्राम, तहसील एवं जिला	ग्राम-धनेश्वर, तहसील-तालेड़ा, जिला- बून्दी		
5	प्लॉट का क्षेत्रफल	01 हेक्टर (100मी X 100मी)		
6	वार्षिक स्थिरभाटक	70,000/- वार्षिक एवं एवं उसमें समय-समय पर होने वाले संशोधनानुसार।		
7	भूमि का प्रकार व खसरा सं०	राजकीय भूमि व खसरा सं० 774		
8	प्लॉट की सीमा स्तम्भों के अक्षान्तर व देशान्तर (सर्वे रिपोर्ट अनुसार)	सीमा स्तम्भ	अक्षान्श (Latitude)	देशान्तर (Longitude)
		A	25°04'53.26952"	75°35'51.00472"
		B	25°04'53.25513"	75°35'54.57443"
		C	25°04'50.00416"	75°35'54.55862"
		D	25°04'50.01854"	75°35'50.98894"
9	विशेष शर्त			

(प्रभूलाल सरोया)
खनि अभियन्ता,
खण्ड प्रथम, बून्दी



राजस्थान सरकार

एनेक्शर

193

कार्यालय खनि अभियन्ता, खण्ड प्रथम, बून्दी (राज0)

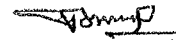
खनिज भवन, सावित्री बाई फुले कन्या छात्रावास के पास, बीबनवां रोड, बून्दी,

दूरभाष नंबर 0747-2940235 / E-mail me.bundi1@rajasthan.gov.in



डेलिनियेशन प्लॉट ग्राम धनेश्वर, तहसील-तालेड़ा, जिला- बून्दी

क्र. स.	मद	विवरण		
1	प्लॉट क्रमांक	54		
2	खनिज	सेण्डस्टोन एवं खण्डा(मेसेनरी स्टोन)		
3	कार्यालय का नाम जहां प्लॉट आता है	खनि अभियन्ता खण्ड प्रथम बून्दी		
4	प्लॉट का राजस्व ग्राम, तहसील एवं जिला	ग्राम-धनेश्वर, तहसील-तालेड़ा, जिला- बून्दी		
5	प्लॉट का क्षेत्रफल	01 हेक्टर (100मी X 100मी)		
6	वार्षिक स्थिरभाटक	70,000/- वार्षिक एवं एवं उसमें समय-समय पर होने वाले संशोधनानुसार।		
7	भूमि का प्रकार व खसरा स0	राजकीय भूमि व खसरा स0 774, 775		
8	प्लॉट की सीमा स्तम्भों के अक्षान्तर व देशान्तर (सर्वे रिपोर्ट अनुसार)	सीमा स्तम्भ	अक्षान्श (Latitude)	देशान्तर (Longitude)
		A	25°04'53.25513"	75°35'54.57443"
		B	25°04'53.24073"	75°35'58.14414"
		C	25°04'49.98975"	75°35'58.12830"
		D	25°04'50.00416"	75°35'54.55862"
9	विशेष शर्त			


(प्रभूलाल सरोया)
खनि अभियन्ता,
खण्ड प्रथम, बून्दी



राजस्थान सरकार

एनेक्शर

194

कार्यालय खनि अभियन्ता, खण्ड प्रथम, बून्दी (राज0)

खनिज भवन, सावित्री बाई फुले कन्या छात्रावास के पास, बीबनवां रोड, बून्दी,

दूरभाष नंबर 0747-2940235 / E-mail me.bundi1@rajasthan.gov.in



डेलिनियेशन प्लॉट ग्राम धनेश्वर, तहसील-तालेड़ा, जिला- बून्दी

क्र. सं.	मद	विवरण		
1	प्लॉट क्रमांक	55		
2	खनिज	सेण्डस्टोन एवं खण्डा(मिसेनरी स्टोन)		
3	कार्यालय का नाम जहां प्लॉट आता है	खनि अभियन्ता खण्ड प्रथम बून्दी		
4	प्लॉट का राजस्व ग्राम, तहसील एवं जिला	ग्राम-धनेश्वर, तहसील-तालेड़ा, जिला- बून्दी		
5	प्लॉट का क्षेत्रफल	01 हेक्टर (100मी X 100मी)		
6	वार्षिक स्थिरभाटक	70,000/- वार्षिक एवं एवं उसमें समय-समय पर होने वाले संशोधनानुसार।		
7	भूमि का प्रकार व खसरा सं0	राजकीय भूमि व खसरा सं0 775		
8	प्लॉट की सीमा स्तम्भों के अक्षान्तर व देशान्तर (सर्वे रिपोर्ट अनुसार)	सीमा स्तम्भ	अक्षान्श (Latitude)	देशान्तर (Longitude)
		A	25°04'53.24073"	75°35'58.14414"
		B	25°04'53.22630"	75°36'01.71384"
		C	25°04'49.97532"	75°36'01.69798"
		D	25°04'49.98975"	75°35'58.12830"
9	विशेष शर्त			

(Signature)

(प्रभूलाल सरोया)

खनि अभियन्ता,

खण्ड प्रथम, बून्दी




राजस्थान सरकार

एनेकशर-

कार्यालय खनि अभियन्ता, खण्ड प्रथम, बून्दी (राज0)


खनिज भवन, सावित्री बाई फुले कन्या छात्रावास के पास, बीबनवां रोड, बून्दी,

दूरभाष नंबर 0747-2940235 / E-mail me.bundi1@rajasthan.gov.in



डेलिनियेशन प्लॉट ग्राम धनेश्वर, तहसील-तालेड़ा, जिला- बून्दी

क्र. स.	मद	विवरण		
1	प्लॉट क्रमांक	56		
2	खनिज	सेण्डस्टोन एवं खण्डा(मिसेनरी स्टोन)		
3	कार्यालय का नाम जहां प्लॉट आता है	खनि अभियन्ता खण्ड प्रथम बून्दी		
4	प्लॉट का राजस्व ग्राम, तहसील एवं जिला	ग्राम-धनेश्वर, तहसील-तालेड़ा, जिला- बून्दी		
5	प्लॉट का क्षेत्रफल	01 हेक्टर (100मी X 100मी)		
6	वार्षिक स्थिरभाटक	70,000/- वार्षिक एवं एवं उसमें समय-समय पर होने वाले संशोधनानुसार।		
7	भूमि का प्रकार व खसरा स0	राजकीय भूमि व खसरा स0 775		
8	प्लॉट की सीमा स्तम्भों के अक्षान्तर व देशान्तर (सर्वे रिपोर्ट अनुसार)	सीमा स्तम्भ	अक्षान्श (Latitude)	देशान्तर (Longitude)
		A	25°04'53.22630"	75°36'01.71384"
		B	25°04'53.21184"	75°36'05.28355"
		C	25°04'49.96086"	75°36'05.26766"
D	25°04'49.97532"	75°36'01.69798"		
9	विशेष शर्त			


(प्रभूलाल सरोया)
खनि अभियन्ता,
खण्ड प्रथम, बून्दी

राजस्थान सरकार
कार्यालय खनि अभियन्ता, खान एवं भू-विज्ञान विभाग, कोटा

क. सं.	मद	विवरण																											
1	प्लॉट क्रमांक	7																											
2	खनिज	मेसनरी स्टोन																											
3	कार्यालय का नाम जहाँ प्लॉट आता है	खनि अभियन्ता, कोटा																											
4	प्लॉट का राजस्व ग्राम, तहसील व जिला	पाचडा, दीगोद व कोटा																											
5	प्लॉट का क्षेत्रफल	2.7895 हैक्टेयर																											
6	स्थिर भाटक	रुपये 83,700/- प्रतिवर्ष एवं समय-समय पर होने वाले संशोधनानुसार																											
7	भूमि का प्रकार	राजकीय बिलानाम भूमि (यह प्लॉट खसरा नं. 363 रकबा 17.70 हैक्टेयर एवं 401 रकबा 17.29 हैक्टेयर में आता है)																											
8	प्लॉट के सीमा स्तम्भों के अक्षांतर व देशान्तर	<table border="1"> <thead> <tr> <th>सीमा स्तम्भ</th> <th>अक्षांतर (Latitude)</th> <th>देशान्तर (Longitude)</th> </tr> </thead> <tbody> <tr> <td>A</td> <td>25° - 08' - 30.822315"</td> <td>76° - 11' - 35.038257"</td> </tr> <tr> <td>B</td> <td>25° - 08' - 29.404909"</td> <td>76° - 11' - 34.576805"</td> </tr> <tr> <td>C</td> <td>25° - 08' - 28.665949"</td> <td>76° - 11' - 40.737094"</td> </tr> <tr> <td>D</td> <td>25° - 08' - 27.561687"</td> <td>76° - 11' - 40.2829"</td> </tr> <tr> <td>E</td> <td>25° - 08' - 27.643654"</td> <td>76° - 11' - 30.105964"</td> </tr> <tr> <td>F</td> <td>25° - 08' - 26.777042"</td> <td>76° - 11' - 30.097551"</td> </tr> <tr> <td>G</td> <td>25° - 08' - 26.794592"</td> <td>76° - 11' - 27.915408"</td> </tr> <tr> <td>H</td> <td>25° - 08' - 30.879719"</td> <td>76° - 11' - 27.904941"</td> </tr> </tbody> </table>	सीमा स्तम्भ	अक्षांतर (Latitude)	देशान्तर (Longitude)	A	25° - 08' - 30.822315"	76° - 11' - 35.038257"	B	25° - 08' - 29.404909"	76° - 11' - 34.576805"	C	25° - 08' - 28.665949"	76° - 11' - 40.737094"	D	25° - 08' - 27.561687"	76° - 11' - 40.2829"	E	25° - 08' - 27.643654"	76° - 11' - 30.105964"	F	25° - 08' - 26.777042"	76° - 11' - 30.097551"	G	25° - 08' - 26.794592"	76° - 11' - 27.915408"	H	25° - 08' - 30.879719"	76° - 11' - 27.904941"
सीमा स्तम्भ	अक्षांतर (Latitude)	देशान्तर (Longitude)																											
A	25° - 08' - 30.822315"	76° - 11' - 35.038257"																											
B	25° - 08' - 29.404909"	76° - 11' - 34.576805"																											
C	25° - 08' - 28.665949"	76° - 11' - 40.737094"																											
D	25° - 08' - 27.561687"	76° - 11' - 40.2829"																											
E	25° - 08' - 27.643654"	76° - 11' - 30.105964"																											
F	25° - 08' - 26.777042"	76° - 11' - 30.097551"																											
G	25° - 08' - 26.794592"	76° - 11' - 27.915408"																											
H	25° - 08' - 30.879719"	76° - 11' - 27.904941"																											

(जगदीश चन्द्र मेरावत)
खनि अभियन्ता, कोटा

क्र. सं.	विवरण			
1	प्लॉट क्रमांक	140 / 2022		
2	खनिज	ग्रेनाईट		
3	कार्यालय का नाम जहाँ प्लॉट आता है।	खनि अभियन्ता आमेट		
4	प्लॉट का राजस्व ग्राम, तहसील, जिला	बाघाखेड़ा, तहसील- देवगढ़, जिला- राजसमन्द		
5	प्लॉट का क्षेत्रफल	2.3239 हैक्टर		
6	स्थिरभाटक	रु. 1,39,440 /- प्रति वर्ष		
7	भूमि का प्रकार	राजकीय बिलानाम भूमि		
8	प्लॉट की सीमा स्तम्भों के अक्षान्तर व देशान्तर	Pillar	Longitude(E)	Latitude(N)
		A	73°-59'-35.031150"	25°-29'-52.465672"
		B	73°-59'-35.058248"	25°-29'-49.215202"
		C	73°-59'-31.385296"	25°-29'-49.189969"
		D	73°-59'-31.707063"	25°-29'-49.851573"
		E	73°-59'-30.757781"	25°-29'-52.436313"
		F	73°-59'-31.37796"	25°-29'-52.440577"
		G	73°-59'-31.354954"	25°-29'-55.197354"
		H	73°-59'-35.284767"	25°-29'-56.131925"
		I	73°-59'-36.992175"	25°-29'-54.940042"
		J	73°-59'-36.092621"	25°-29'-54.411221"
		K	73°-59'-35.619698"	25°-29'-53.868079"
		L	73°-59'-35.366610"	25°-29'-52.467979"

(आसिफ मोहम्मद अंसारी)
खनि अभियन्ता,
आमेट, जिला राजसमन्द

खनि अभियन्ता
खान एवं भू विज्ञान विभाग
आमेट

क्र. सं.	विवरण			
1	प्लॉट क्रमांक	141 / 2022		
2	खनिज	ग्रेनाईट		
3	कार्यालय का नाम जहाँ प्लॉट आता है।	खनि अभियन्ता आमेट		
4	प्लॉट का राजस्व ग्राम, तहसील, जिला	बाघाखेड़ा, तहसील- देवगढ़, जिला- राजसमन्द		
5	प्लॉट का क्षेत्रफल	1.9987 हैक्टर		
6	स्थिरभाटक	रु. 1,19,940 / - प्रति वर्ष		
7	भूमि का प्रकार	राजकीय बिलानाम भूमि		
8	प्लॉट की सीमा स्तम्भों के अक्षान्तर व देशान्तर	Pillar	Longitude(E)	Latitude(N)
		A	73°-59'-35.031150"	25°-29'-52.465672"
		B	73°-59'-35.366610"	25°-29'-52.467976"
		C	73°-59'-35.841771"	25°-29'-51.310483"
		D	73°-59'-38.835845"	25°-29'-51.810830"
		E	73°-59'-39.395181"	25°-29'-51.697668"
		F	73°-59'-38.812860"	25°-29'-51.080348"
		G	73°-59'-38.311655"	25°-29'-50.037542"
		H	73°-59'-39.864271"	25°-29'-49.644990"
		I	73°-59'-39.408451"	25°-29'-48.481109"
		J	73°-59'-39.012386"	25°-29'-47.939410"
		K	73°-59'-38.329817"	25°-29'-47.465217"
		L	73°-59'-38.199638"	25°-29'-45.986107"
		M	73°-59'-38.203708"	25°-29'-45.498502"
N	73°-59'-35.089419"	25°-29'-45.477128"		

(आसिफ मोहम्मद अंसारी)
खनि अभियन्ता,
आमेट, जिला राजसमन्द

खनि अभियन्ता
खान एवं भू-विज्ञान विभाग
आमेट

क्र. सं.	विवरण			
1	प्लॉट क्रमांक	142 / 2022		
2	खनिज	ग्रेनाईट		
3	कार्यालय का नाम जहाँ प्लॉट आता है।	खनि अभियन्ता आमेट		
4	प्लॉट का राजस्व ग्राम, तहसील, जिला	बाघाखेड़ा, तहसील- देवगढ़, जिला- राजसमन्द		
5	प्लॉट का क्षेत्रफल	2.9754 हैक्टर		
6	स्थिरभाटक	रु. 1,78,560 / - प्रति वर्ष		
7	भूमि का प्रकार	राजकीय बिलानाम भूमि		
8	प्लॉट की सीमा स्तम्भों के अक्षान्तर व देशान्तर	Pillar	Longitude(E)	Latitude(N)
		A	73°-59'-40.104069"	25°-29'-42.748480"
		B	73°-59'-40.131126"	25°-29'-39.498007"
		C	73°-59'-34.814627"	25°-29'-39.461528"
		D	73°-59'-34.285121"	25°-29'-41.785490"
		E	73°-59'-33.876892"	25°-29'-41.658396"
		F	73°-59'-33.321675"	25°-29'-42.706197"
		G	73°-59'-33.294601"	25°-29'-45.952399"
		H	73°-59'-35.085355"	25°-29'-45.964698"
		I	73°-59'-35.089419"	25°-29'-45.477128"
		J	73°-59'-38.203708"	25°-29'-45.498502"
		K	73°-59'-38.207769"	25°-29'-45.010954"
		L	73°-59'-38.746334"	25°-29'-44.853862"
M	73°-59'-38.763942"	25°-29'-42.73931"		

(आसिफ मोहम्मद अंसारी)

खनि अभियन्ता,
आमेट, जिला राजसमन्द

खनि अभियन्ता
खान एवं भू विज्ञान विभाग
आमेट

क्र. सं.	विवरण			
1	प्लॉट क्रमांक	143 / 2022		
2	खनिज	ग्रेनाईट		
3	कार्यालय का नाम जहाँ प्लॉट आता है।	खनि अभियन्ता आमेट		
4	प्लॉट का राजस्व ग्राम, तहसील, जिला	बघाखेड़ा, तहसील- देवगढ़, जिला- राजसमन्द		
5	प्लॉट का क्षेत्रफल	2.3165 हैक्टर		
6	स्थिरभाटक	रु. 1,39,020/- प्रति वर्ष		
7	भूमि का प्रकार	राजकीय बिलानाम भूमि		
8	प्लॉट की सीमा स्तम्भों के अक्षान्तर व देशान्तर	Pillar	Longitude(E)	Latitude(N)
		B	73°-59'-40.185236"	25°-29'-32.997061"
		C	73°-59'-47.240600"	25°-29'-33.045384"
		D	73°-59'-47.255450"	25°-29'-31.257623"
		E	73°-59'-43.566620"	25°-29'-31.232369"
		F	73°-59'-43.578782"	25°-29'-29.769656"
		G	73°-59'-37.311375"	25°-29'-29.726691"
		H	73°-59'-37.284301"	25°-29'-32.977164"

(आसिफ मोहम्मद अंसारी)
खनि अभियन्ता,
आमेट, जिला राजसमन्द

खनि अभियन्ता
खान एवं भू विज्ञान विभाग
आमेट