

राजस्थान सरकार
कार्यालय खनि अभियन्ता, खान एवं भूविज्ञान विभाग,
5वीं मंजिल, खनिज भवन, तिलक मार्ग, जयपुर 302005 दूरभाष नं. 0141-2227404

क्रम संख्या		विवरण																											
1.	प्लॉट क्रमांक	37																											
2.	कार्यालय का नाम जहां प्लॉट आता है।	खनि अभियन्ता, जयपुर																											
3.	प्लॉट का राजस्व ग्राम, तहसील, जिला	निकट ग्राम आसलपुर तहसील जोबनेर जिला जयपुर ग्रामीण																											
4.	प्लॉट का क्षेत्रफल	2.9654 हैक्टर																											
5.	खनिज	मैसनरी स्टोन																											
6.	स्थिर भाटक	118640 रुपये/वार्षिक (RMMCR 2017 के शेड्यूल III संशोधनों के अधीन)																											
7.	प्रिमियम की आरक्षित राशि	593200/(RMMCR 2017 के नियम 13(2) के अनुसार)																											
8.	भूमी का प्रकार	खसरा नं. 1072 किस्म गैर मुमकिन पहाड मालिकाना हक राजस्थान सरकार																											
9.	प्लाटो की सीमा स्तम्भों के अक्षान्तर व देशान्तर	<table border="1"> <thead> <tr> <th>सीमा स्तम्भ</th> <th>अक्षान्तर (Latitude)</th> <th>देशान्तर (Longitude)</th> </tr> </thead> <tbody> <tr> <td>A</td> <td>26°55'07.1703"</td> <td>75°24'09.5808"</td> </tr> <tr> <td>B</td> <td>26°55'08.6159"</td> <td>75°24'11.0679"</td> </tr> <tr> <td>C</td> <td>26°55'10.2858"</td> <td>75°24'09.0479"</td> </tr> <tr> <td>D</td> <td>26°55'11.0216"</td> <td>75°24'15.0265"</td> </tr> <tr> <td>E</td> <td>26°55'08.7664"</td> <td>75°24'17.7544"</td> </tr> <tr> <td>F</td> <td>26°55'05.1585"</td> <td>75°24'14.0427"</td> </tr> <tr> <td>G</td> <td>26°55'04.9423"</td> <td>75°24'14.3043"</td> </tr> <tr> <td>H</td> <td>26°55'04.0028"</td> <td>75°24'12.0382"</td> </tr> </tbody> </table>	सीमा स्तम्भ	अक्षान्तर (Latitude)	देशान्तर (Longitude)	A	26°55'07.1703"	75°24'09.5808"	B	26°55'08.6159"	75°24'11.0679"	C	26°55'10.2858"	75°24'09.0479"	D	26°55'11.0216"	75°24'15.0265"	E	26°55'08.7664"	75°24'17.7544"	F	26°55'05.1585"	75°24'14.0427"	G	26°55'04.9423"	75°24'14.3043"	H	26°55'04.0028"	75°24'12.0382"
सीमा स्तम्भ	अक्षान्तर (Latitude)	देशान्तर (Longitude)																											
A	26°55'07.1703"	75°24'09.5808"																											
B	26°55'08.6159"	75°24'11.0679"																											
C	26°55'10.2858"	75°24'09.0479"																											
D	26°55'11.0216"	75°24'15.0265"																											
E	26°55'08.7664"	75°24'17.7544"																											
F	26°55'05.1585"	75°24'14.0427"																											
G	26°55'04.9423"	75°24'14.3043"																											
H	26°55'04.0028"	75°24'12.0382"																											




खनि अभियन्ता, जयपुर

राजस्थान सरकार
कार्यालय खनि अभियन्ता, खान एवं भू विज्ञान विभाग, ब्यावर

क्रम संख्या	प्लॉट का विवरण			
1	प्लॉट क्रमांक	11/2023		
2	खनिज	ग्रेनाइट		
3	कार्यालय का नाम जहां प्लॉट आता है।	खनि अभियन्ता, ब्यावर		
4	प्लॉट का राजस्व ग्राम तहसील व जिला	राजस्व ग्राम जीवाणा तहसील विजयनगर जिला ब्यावर		
5	प्लॉट का क्षेत्रफल	3.4259 हेक्टर		
6	वार्षिक खनन पट्टे का वार्षिक स्थिरभाटक(डेडरेंट)	81,000/- रुपये प्रति हेक्टर प्रतिवर्ष एवं समय-समय पर होने वाले संशोधनानुसार		
7	भूमि का प्रकार	राजकीय भूमि		
8	प्रीमियम की आरक्षित दर	13,87,530/-		
9	प्लॉट के सीमा स्तम्भों के अक्षांतर एवं देशांतर	सीमा स्तम्भ	अक्षांतर	देशांतर
		A	25°59'02.63508"N	74°25'00.66216"E
		Q	25°58'59.40120"N	74°25'00.66216"E
		L	25°58'59.40120"N	74°24'55.18440"E
		M	25°59'00.06864"N	74°24'55.24956"E
		N	25°59'01.83120"N	74°24'54.53568"E
		O	25°59'04.65972"N	74°24'56.27988"E
		P	25°59'07.48608"N	74°24'57.12228"E
		B	25°59'07.48608"N	74°25'00.66216"E

हस्ताक्षर


खनि अभियन्ता, ब्यावर
खान एवं भू विज्ञान विभाग,
ब्यावर

राजस्थान सरकार

कार्यालय खनि अभियन्ता, खान एवं भू विज्ञान विभाग, ब्यावर

क्रम संख्या	प्लॉट का विवरण		
1	प्लॉट क्रमांक	12/2023	
2	खनिज	ग्रेनाइट	
3	कार्यालय का नाम जहां प्लॉट आता है।	खनि अभियन्ता, ब्यावर	
4	प्लॉट का राजस्व ग्राम तहसील व जिला	राजस्व ग्राम जीवाणा तहसील बिजयनगर जिला ब्यावर	
5	प्लॉट का क्षेत्रफल	2.1955 हेक्टर	
6	वार्षिक खनन पट्टे का वार्षिक स्थिरभाटक(डेडरेंट)	81,000/- रुपये प्रति हेक्टर प्रतिवर्ष एवं समय-समय पर होने वाले संशोधनानुसार	
7	भूमि का प्रकार	राजकीय भूमि	
8	प्रीमियम की आरक्षित दर	8,89,380/-	
9	प्लॉट के सीमा स्तम्भों के अक्षांतर एवं देशांतर	सीमा स्तम्भ	देशांतर
		Z	25°58'57.13752"N 74°25'00.66216"E
		2	25°58'57.13752"N 74°25'04.25964"E
		5	25°58'57.46080"N 74°25'04.25964"E
		6	25°58'57.46080"N 74°25'05.55312"E
		7	25°58'51.11976"N 74°25'04.30932"E
		8	25°58'52.18032"N 74°25'00.19380"E
		9	25°58'52.93308"N 74°24'57.61692"E
		1	25°58'52.93344"N 74°25'00.66216"E

हस्ताक्षर

खनि अभियन्ता ब्यावर
खान एवं भू विज्ञान विभाग,
ब्यावर

राजस्थान सरकार
कार्यालय खनि अभियन्ता, खान एवं भू विज्ञान विभाग, ब्यावर

क्रम संख्या	प्लॉट का विवरण		
1	प्लॉट क्रमांक	1/2023	
2	खनिज	ग्रेनाइट	
3	कार्यालय का नाम जहां प्लॉट आता है।	खनि अभियन्ता, ब्यावर	
4	प्लॉट का राजस्व ग्राम तहसील व जिला	राजस्व ग्राम जीवाणा तहसील बिजयनगर जिला ब्यावर	
5	प्लॉट का क्षेत्रफल	1.0154 हेक्टर	
6	वार्षिक खनन पट्टे का वार्षिक स्थिरभाटक(डेडरेंट)	81,000/- रुपये प्रति हेक्टर प्रतिवर्ष एवं समय-समय पर होने वाले संशोधनानुसार	
7	भूमि का प्रकार	राजकीय भूमि	
8	प्रीमियम की आरक्षित दर	4,45,500/- 1111480	
9	प्लॉट के सीमा स्तम्भों के अक्षांतर एवं देशांतर	सीमा स्तम्भ	देशांतर
		A	25°59'2.63508"N 74°25'0.66216"E
		B	25°59'7.48608"N 74°25'0.66216"E
		C	25°59'7.99152"N 74°25'1.86852"E
		D	25°59'7.51416"N 74°25'4.36692"E
		E	25°59'5.24148"N 74°25'2.46144"E
		F	25°59'2.63508"N 74°25'2.46144"E

हस्ताक्षर

खनि अभियन्ता, ब्यावर

राजस्थान सरकार
कार्यालय खनि अभियन्ता, खान एवं भू विज्ञान विभाग, ब्यावर

क्रम संख्या	प्लॉट का विवरण		
1	प्लॉट क्रमांक	5/2023	
2	खनिज	ग्रेनाइट	
3	कार्यालय का नाम जहां प्लॉट आता है।	खनि अभियन्ता, ब्यावर	
4	प्लॉट का राजस्व ग्राम तहसील व जिला	राजस्व ग्राम जीवाणा तहसील बिजयनगर जिला ब्यावर	
5	प्लॉट का क्षेत्रफल	1.00 हेक्टर	
6	वार्षिक खनन पट्टे का वार्षिक स्थिरभाटक(डेडरेंट)	81,000/- रुपये प्रति हेक्टर प्रतिवर्ष एवं समय-समय पर होने वाले संशोधनानुसार	
7	भूमि का प्रकार	राजकीय भूमि	
8	प्रीमियम की आरक्षित दर	4,05,000/-	
9	प्लॉट के सीमा स्तम्भों के अक्षांतर एवं देशांतर	सीमा स्तम्भ	देशांतर
		Q	25°58'59.40120"N 74°25'00.66216"E
		R	25°58'56.16732"N 74°25'00.66216"E
		S	25°58'56.16732"N 74°24'57.06432"E
		K	25°58'59.40120"N 74°24'57.06432"E

हस्ताक्षर

खनि अभियन्ता, ब्यावर

राजस्थान सरकार

कार्यालय खनि अभियन्ता, खान एवं भू विज्ञान विभाग, सोजत सिटी, जिला पाली
खनिज भवन, वाटर वर्क्स रोड, चामुण्डा माता भाकरी के पास, सोजत सिटी जिला पाली (306104)

क्रम संख्या		विवरण															
1.	प्लॉट क्रमांक	94															
2.	कार्यालय का नाम जहाँ प्लॉट आता है	खनि अभियन्ता, सोजत सिटी															
3.	प्लॉट का राजस्व ग्राम, तहसील, जिला	भावरी, पाली, पाली															
4.	प्लॉट का क्षेत्रफल	2.65 हेक्टेयर															
5.	खनिज	मैसेनरी स्टोन															
6.	स्थिर भाटक	रुपये - 30000/- (प्रति हेक्टेयर) प्रतिवर्ष एवं समय समय पर होने वाले संशोधनानुसार															
7.	रॉयल्टी की दर	रॉयल्टी शिड्युल के अनुसार एवं समय समय पर होने वाले संशोधनानुसार															
8.	प्रीमियम की आरक्षित दर	रुपये - 3,97,500/-															
9.	भूमि का प्रकार	गै.म.मगस, राजकीय भूमि															
10.	प्लॉट के सीमा स्तम्भों के अक्षान्तर व देशान्तर	<table border="1"> <thead> <tr> <th>सीमा स्तम्भ (PILLAR)</th> <th>अक्षान्तर (LATITUDE)</th> <th>देशान्तर (LONGITUDE)</th> </tr> </thead> <tbody> <tr> <td>A</td> <td>25°41'50.307320"</td> <td>73°06'49.571710"</td> </tr> <tr> <td>B</td> <td>25°41'50.430190"</td> <td>73°06'59.074920"</td> </tr> <tr> <td>C</td> <td>25°41'47.181080"</td> <td>73°06'59.126040"</td> </tr> <tr> <td>D</td> <td>25°41'47.058220"</td> <td>73°06'49.622940"</td> </tr> </tbody> </table>	सीमा स्तम्भ (PILLAR)	अक्षान्तर (LATITUDE)	देशान्तर (LONGITUDE)	A	25°41'50.307320"	73°06'49.571710"	B	25°41'50.430190"	73°06'59.074920"	C	25°41'47.181080"	73°06'59.126040"	D	25°41'47.058220"	73°06'49.622940"
सीमा स्तम्भ (PILLAR)	अक्षान्तर (LATITUDE)	देशान्तर (LONGITUDE)															
A	25°41'50.307320"	73°06'49.571710"															
B	25°41'50.430190"	73°06'59.074920"															
C	25°41'47.181080"	73°06'59.126040"															
D	25°41'47.058220"	73°06'49.622940"															

खनि अभियन्ता
खान एवं भू विज्ञान विभाग
सोजत सिटी

राजस्थान सरकार

कार्यालय खनि अभियन्ता, खान एवं भू विज्ञान विभाग, सोजत सिटी, जिला पाली
खनिज भवन, वाटर वर्क्स रोड, चामुण्डा माता भाकरी के पास, सोजत सिटी जिला पाली (306104)


क्रम संख्यां		विवरण															
1.	प्लॉट क्रमांक	95															
2.	कार्यालय का नाम जहाँ प्लॉट आता है	खनि अभियन्ता, सोजत सिटी															
3.	प्लॉट का राजस्व ग्राम, तहसील, जिला	भांवरी, पाली, पाली															
4.	प्लॉट का क्षेत्रफल	2.65 हेक्टेयर															
5.	खनिज	मैसनेरी स्टोन															
6.	स्थिर भाटक	रूपये - 30000/- (प्रति हेक्टेयर) प्रतिवर्ष एवं समय समय पर होने वाले संशोधनानुसार															
7.	रॉयल्टी की दर	रॉयल्टी शिड्युल के अनुसार एवं समय समय पर होने वाले संशोधनानुसार															
8.	प्रीमियम की आरक्षित दर	रूपये - 3,97,500/-															
9.	भूमि का प्रकार	गै.मु.मगरा, राजकीय भूमि															
10.	प्लॉट के सीमा स्तम्भों के अक्षान्तर व देशान्तर	<table border="1"> <thead> <tr> <th>सीमा स्तम्भ (PILLAR)</th> <th>अक्षान्तर (LATITUDE)</th> <th>देशान्तर (LONGITUDE)</th> </tr> </thead> <tbody> <tr> <td>A</td> <td>25°41'47.058220"</td> <td>73°06'49.622940"</td> </tr> <tr> <td>B</td> <td>25°41'47.181080"</td> <td>73°06'59.126040"</td> </tr> <tr> <td>C</td> <td>25°41'43.931940"</td> <td>73°06'59.177200"</td> </tr> <tr> <td>D</td> <td>25°41'43.809070"</td> <td>73°06'49.674130"</td> </tr> </tbody> </table>	सीमा स्तम्भ (PILLAR)	अक्षान्तर (LATITUDE)	देशान्तर (LONGITUDE)	A	25°41'47.058220"	73°06'49.622940"	B	25°41'47.181080"	73°06'59.126040"	C	25°41'43.931940"	73°06'59.177200"	D	25°41'43.809070"	73°06'49.674130"
सीमा स्तम्भ (PILLAR)	अक्षान्तर (LATITUDE)	देशान्तर (LONGITUDE)															
A	25°41'47.058220"	73°06'49.622940"															
B	25°41'47.181080"	73°06'59.126040"															
C	25°41'43.931940"	73°06'59.177200"															
D	25°41'43.809070"	73°06'49.674130"															

खनि अभियन्ता,
खान एवं भू विज्ञान विभाग,
खान एवं भू विज्ञान विभाग,
सोजत सिटी,
सोजत सिटी

राजस्थान सरकार

कार्यालय खनि अभियन्ता, खान एवं भू विज्ञान विभाग, सोजत सिटी, जिला पाली
खनिज भवन, वाटर वर्क्स रोड, चामुण्डा माता भाकरी के पास, सोजत सिटी जिला पाली (306104)

क्रम संख्या	विवरण			
1.	प्लॉट क्रमांक	96		
2.	कार्यालय का नाम जहाँ प्लॉट आता है	खनि अभियन्ता, सोजत सिटी		
3.	प्लॉट का राजस्व ग्राम, तहसील, जिला	भावरी, पाली, पाली		
4.	प्लॉट का क्षेत्रफल	1.00 हैक्टेयर		
5.	खनिज	मैसेनरी स्टोन		
6.	स्थिर भाटक	रुपये - 30000/- (प्रति हैक्टेयर) प्रतिवर्ष एवं समय समय पर होने वाले संशोधनानुसार		
7.	रॉयल्टी की दर	रॉयल्टी शिड्युल के अनुसार एवं समय समय पर होने वाले संशोधनानुसार		
8.	प्रीमियम की आरक्षित दर	रुपये - 1,50,000/-		
9.	भूमि का प्रकार	गै.मु.मगरा, राजकीय भूमि		
10.	प्लॉट के सीमा स्तम्भों के अक्षान्तर व देशान्तर	सीमा स्तम्भ (PILLAR)	अक्षान्तर (LATITUDE)	देशान्तर (LONGITUDE)
		A	25°41'45.740220"	73°06'42.958150"
		B	25°41'45.786620"	73°06'46.544220"
		C	25°41'42.537520"	73°06'46.595450"
		D	25°41'42.491110"	73°06'43.009380"


खनि अभियन्ता
खान एवं भू विज्ञान विभाग
सोजत सिटी

राजस्थान सरकार

कार्यालय खनि अभियन्ता, खान एवं भू विज्ञान विभाग, सोजत सिटी, जिला पाली
खनिज भवन, वाटर वर्क्स रोड, चामुण्डा माता भाकरी के पास, सोजत सिटी जिला पाली (306104)

क्रम संख्यां		विवरण															
1.	प्लॉट क्रमांक	97															
2.	कार्यालय का नाम जहाँ प्लॉट आता है	खनि अभियन्ता, सोजत सिटी															
3.	प्लॉट का राजस्व ग्राम, तहसील, जिला	भांवरी, पाली, पाली															
4.	प्लॉट का क्षेत्रफल	1.00 हैक्टेयर															
5.	खनिज	मैसेनरी स्टोन															
6.	स्थिर भाटक	रुपये - 30000/- (प्रति हैक्टेयर) प्रतिवर्ष एवं समय समय पर होने वाले संशोधनानुसार															
7.	रॉयल्टी की दर	रॉयल्टी शिड्युल के अनुसार एवं समय समय पर होने वाले संशोधनानुसार															
8.	प्रीमियम की आरक्षित दर	रुपये - 1,50,000/-															
9.	भूमि का प्रकार	गै.मु.मगरा, राजकीय भूमि															
10.	प्लॉट के सीमा स्तम्भों के अक्षान्तर व देशान्तर	<table border="1"> <thead> <tr> <th>सीमा स्तम्भ (PILLAR)</th> <th>अक्षान्तर (LATITUDE)</th> <th>देशान्तर (LONGITUDE)</th> </tr> </thead> <tbody> <tr> <td>A</td> <td>25°41'41.111340"</td> <td>73°06'35.963500"</td> </tr> <tr> <td>B</td> <td>25°41'43.109520"</td> <td>73°06'42.788840"</td> </tr> <tr> <td>C</td> <td>25°41'41.563500"</td> <td>73°06'43.340180"</td> </tr> <tr> <td>D</td> <td>25°41'39.565320"</td> <td>73°06'36.514870"</td> </tr> </tbody> </table>	सीमा स्तम्भ (PILLAR)	अक्षान्तर (LATITUDE)	देशान्तर (LONGITUDE)	A	25°41'41.111340"	73°06'35.963500"	B	25°41'43.109520"	73°06'42.788840"	C	25°41'41.563500"	73°06'43.340180"	D	25°41'39.565320"	73°06'36.514870"
सीमा स्तम्भ (PILLAR)	अक्षान्तर (LATITUDE)	देशान्तर (LONGITUDE)															
A	25°41'41.111340"	73°06'35.963500"															
B	25°41'43.109520"	73°06'42.788840"															
C	25°41'41.563500"	73°06'43.340180"															
D	25°41'39.565320"	73°06'36.514870"															

खनि अभियन्ता
खान एवं भू विज्ञान विभाग
सोजत सिटी

राजस्थान सरकार

कार्यालय खनि अभियन्ता, खान एवं भू विज्ञान विभाग, सोजत सिटी, जिला पाली
खनिज भवन, वाटर वर्क्स रोड, चामुण्डा माता भाकरी के पास, सोजत सिटी जिला पाली (306104)

क्रम संख्या	विवरण			
1.	प्लॉट क्रमांक	98		
2.	कार्यालय का नाम जहाँ प्लॉट आता है	खनि अभियन्ता, सोजत सिटी		
3.	प्लॉट का राजस्व ग्राम, तहसील, जिला	भोवरी, पाली, पाली		
4.	प्लॉट का क्षेत्रफल	1.00 हेक्टेयर		
5.	खनिज	मैसेनरी स्टोन		
6.	स्थिर भाटक	रूपये - 30000/- (प्रति हेक्टेयर) प्रतिवर्ष एवं समय समय पर होने वाले संशोधनानुसार		
7.	रॉयल्टी की दर	रॉयल्टी शिड्यूल के अनुसार एवं समय समय पर होने वाले संशोधनानुसार		
8.	प्रीमियम की आरक्षित दर	रूपये - 1,50,000/-		
9.	भूमि का प्रकार	गै.मु.मगरा, राजकीय भूमि		
10.	प्लॉट के सीमा स्तम्भों के अक्षान्तर व देशान्तर	सीमा स्तम्भ (PILLAR)	अक्षान्तर (LATITUDE)	देशान्तर (LONGITUDE)
		A	25°41'49.160870"	73°06'32.194010"
		B	25°41'49.865100"	73°06'34.955890"
		C	25°41'45.955210"	73°06'36.170390"
		D	25°41'45.250940"	73°06'33.408580"

खनि अभियन्ता
खान एवं भू विज्ञान विभाग
सोजत सिटी

राजस्थान सरकार
कार्यालय सहायक खनि अभियन्ता, खान एवम् भू-विज्ञान विभाग, रूपवास
एनेक्जर

क्रम संख्या	विवरण																
1.	प्लॉट क्रमांक	52															
2.	खनिज	मैसनीरी स्टोन															
3.	कार्यालय का नाम जहाँ प्लॉट आता हैं	सहायक खनि अभियन्ता, रूपवास															
4.	प्लॉट का राजस्व ग्राम, तहसील एवं जिला	ग्राम- कोटकी, तहसील- भुसावर, जिला- भरतपुर															
5.	प्लॉट का क्षेत्रफल	1.0875 हेक्टेयर															
6.	स्थिर भाटक	रूपये 43,500/- प्रतिवर्ष एवं समय-समय पर होने वाले संशोधनानुसार															
7.	भूमि का प्रकार	राजकीय भूमि															
8.	प्लॉट के सीमा स्तम्भों के अक्षान्तर एवं देशान्तर	<table border="1"> <thead> <tr> <th>सीमा स्तम्भ</th> <th>अक्षान्तर (Latitude)</th> <th>देशान्तर (Longitude)</th> </tr> </thead> <tbody> <tr> <td>A</td> <td>27° 00' 35.256409"</td> <td>77° 04' 02.786629"</td> </tr> <tr> <td>B</td> <td>27° 00' 35.998189"</td> <td>77° 04' 04.937263"</td> </tr> <tr> <td>C</td> <td>27° 00' 31.215939"</td> <td>77° 04' 07.904142"</td> </tr> <tr> <td>D</td> <td>27° 00' 30.223056"</td> <td>77° 04' 05.909319"</td> </tr> </tbody> </table>	सीमा स्तम्भ	अक्षान्तर (Latitude)	देशान्तर (Longitude)	A	27° 00' 35.256409"	77° 04' 02.786629"	B	27° 00' 35.998189"	77° 04' 04.937263"	C	27° 00' 31.215939"	77° 04' 07.904142"	D	27° 00' 30.223056"	77° 04' 05.909319"
सीमा स्तम्भ	अक्षान्तर (Latitude)	देशान्तर (Longitude)															
A	27° 00' 35.256409"	77° 04' 02.786629"															
B	27° 00' 35.998189"	77° 04' 04.937263"															
C	27° 00' 31.215939"	77° 04' 07.904142"															
D	27° 00' 30.223056"	77° 04' 05.909319"															




(देवेन्द्र चौहान)

सहायक खनि अभियन्ता, रूपवास

राजस्थान सरकार
कार्यालय सहायक खनि अभियन्ता, खान एवम् भू-विज्ञान विभाग, रूपवास
एनेकशर


क्रम संख्या	विवरण																
1.	प्लॉट क्रमांक	53															
2.	खनिज	भैसनरी स्टोन															
3.	कार्यालय का नाम जहाँ प्लॉट आता है	सहायक खनि अभियन्ता, रूपवास															
4.	प्लॉट का राजस्व ग्राम, तहसील एवं जिला	ग्राम- कोटकी, तहसील- भुसावर, जिला- भरतपुर															
5.	प्लॉट का क्षेत्रफल	1.0875 हैक्टेयर															
6.	स्थिर भाटक	रुपये 32,640/- प्रतिवर्ष एवं समय-समय पर होने वाले संशोधनानुसार															
7.	भूमि का प्रकार	राजकीय भूमि															
8.	प्लॉट के सीमा स्तम्भों के अक्षान्तर एवं देशान्तर	<table border="1"> <thead> <tr> <th>सीमा स्तम्भ</th> <th>अक्षान्तर (Latitude)</th> <th>देशान्तर (Longitude)</th> </tr> </thead> <tbody> <tr> <td>A</td> <td>27° 00' 35.998189"</td> <td>77° 04' 04.937263"</td> </tr> <tr> <td>B</td> <td>27° 00' 36.781131"</td> <td>77° 04' 07.207274"</td> </tr> <tr> <td>C</td> <td>27° 00' 32.263924"</td> <td>77° 04' 10.009695"</td> </tr> <tr> <td>D</td> <td>27° 00' 31.215941"</td> <td>77° 04' 07.904141"</td> </tr> </tbody> </table>	सीमा स्तम्भ	अक्षान्तर (Latitude)	देशान्तर (Longitude)	A	27° 00' 35.998189"	77° 04' 04.937263"	B	27° 00' 36.781131"	77° 04' 07.207274"	C	27° 00' 32.263924"	77° 04' 10.009695"	D	27° 00' 31.215941"	77° 04' 07.904141"
सीमा स्तम्भ	अक्षान्तर (Latitude)	देशान्तर (Longitude)															
A	27° 00' 35.998189"	77° 04' 04.937263"															
B	27° 00' 36.781131"	77° 04' 07.207274"															
C	27° 00' 32.263924"	77° 04' 10.009695"															
D	27° 00' 31.215941"	77° 04' 07.904141"															


(देवेन्द्र चौहान)

सहायक खनि अभियन्ता रूपवास

राजस्थान सरकार
कार्यालय सहायक खनि अभियन्ता, खान एवम् भू-विज्ञान विभाग, रूपवास
एनेकशर

क्रम संख्या	विवरण																
1.	प्लॉट क्रमांक	54															
2.	खनिज	मैसनेरी स्टोन															
3.	कार्यालय का नाम जहाँ प्लॉट आता है	सहायक खनि अभियन्ता, रूपवास															
4.	प्लॉट का राजस्व ग्राम, तहसील एवं जिला	ग्राम- कोटकी, तहसील- भुसावर, जिला- भरतपुर															
5.	प्लॉट का क्षेत्रफल	1.0875 हैक्टेयर															
6.	स्थिर भाटक	रूपये 32,640/- प्रतिवर्ष एवं समय-समय पर होने वाले संशोधनानुसार															
7.	भूमि का प्रकार	राजकीय भूमि															
8.	प्लॉट के सीमा स्तम्भों के अक्षान्तर एवं देशान्तर	<table border="1"> <thead> <tr> <th>सीमा स्तम्भ</th> <th>अक्षान्तर (Latitude)</th> <th>देशान्तर (Longitude)</th> </tr> </thead> <tbody> <tr> <td>A</td> <td>27° 00' 36.781131"</td> <td>77° 04' 07.207274"</td> </tr> <tr> <td>B</td> <td>27° 00' 37.628277"</td> <td>77° 04' 09.663477"</td> </tr> <tr> <td>C</td> <td>27° 00' 33.356819"</td> <td>77° 04' 12.205515"</td> </tr> <tr> <td>D</td> <td>27° 00' 32.263923"</td> <td>77° 04' 10.009694"</td> </tr> </tbody> </table>	सीमा स्तम्भ	अक्षान्तर (Latitude)	देशान्तर (Longitude)	A	27° 00' 36.781131"	77° 04' 07.207274"	B	27° 00' 37.628277"	77° 04' 09.663477"	C	27° 00' 33.356819"	77° 04' 12.205515"	D	27° 00' 32.263923"	77° 04' 10.009694"
सीमा स्तम्भ	अक्षान्तर (Latitude)	देशान्तर (Longitude)															
A	27° 00' 36.781131"	77° 04' 07.207274"															
B	27° 00' 37.628277"	77° 04' 09.663477"															
C	27° 00' 33.356819"	77° 04' 12.205515"															
D	27° 00' 32.263923"	77° 04' 10.009694"															


(देवेन्द्र चौहान)

सहायक खनि अभियन्ता रूपवास


राजस्थान सरकार
कार्यालय सहायक खनि अभियंता, खान एवं भू-विज्ञान विभाग, निवाहेडा
विवरण

क.स.	प्लॉट क्रमांक	56
2	कार्यालय का नाम	सहायक खनि अभियंता, निवाहेडा
3	खनिज	घाड़िया ब्लेक ग्रेनाइट एवम गेरानरी स्टोन
3	प्लॉट का खसरा राजस्व ग्राम/तहसील/जिला	आराजी सख्या 81.83 राजस्व ग्राम, सोमावास, तहसील गदेसर जिला-घितौडगढ़
4	जी. टी. शीट	45L/6
5	प्लॉट का क्षेत्रफल	2.943 हेक्टर
6	खिर भातक	५००००/- बायेंक एवं समय समय पर होने वाले संशोधनानुसार
7	भूमि का प्रकार	राजकीय वासगाह भूमि

8	प्लॉट के सीमा स्तम्भों के अक्षांतर देशांतर (सीमांकन रिपोर्ट अनुसार)	सीमा स्तम्भ	अक्षांतर Latitude	देशांतर Longitude
		A	24°34'27.1676"	074°25'53.4606"
		B	24°34'36.5464"	074°25'55.2254"
		C	24°34'35.5899"	074°25'58.6977"
		D	24°34'28.7655"	074°25'58.4678"

9 विशेष शर्तें

उक्त प्लॉट में आराजी स 81.83 वासगाह भूमि होने से एकलव्य बोलीदाता को Rajasthan Tenancy (Government) Rules, 1955 के नियम 7 के प्रावधानों के अनुसार उक्त प्लॉट में आने वाली वासगाह भूमि के बराबर खातोदारी भूमि राज्य सरकार को अधर्षित करनी होगी तथा नियमानुसार देय विक्रय शुल्क जमा करना होगा। नियमानुसार भूमि के आवरण से होने के पश्चात् राज्य सरकार/सक्षम प्राधिकारी से वासगाह भूमि में खनिकार्य की अनुमति प्राप्त करने पर ही खनिकार्य की स्वीकृति जारी की जावेगी।



सहायक खनि अभियंता
निवाहेडा

राजस्थान सरकार
कार्यालय सहायक खनि अभियंता, खान एवं भू-विज्ञान विभाग, निम्बाहेडा


क.स.																				
1	प्लॉट क्रमांक	57																		
2	कार्यालय का नाम	सहायक खनि अभियंता, निम्बाहेडा																		
3	खनिज	बाइना ब्लॉक, क्वार्टजाइट एचम गैसिंगरी स्टोन																		
3	प्लॉट का खसरा राजस्व ग्राम/तहसील/जिला	आराजी शरद्व्या 83 राजस्व ग्राम, सोमावारा, तहसील गदेसर जिला -चित्तौड़गढ़																		
4	जी. टी शीट	45L/6																		
5	प्लॉट का क्षेत्रफल	2986 हेक्टर																		
6	स्थिर भाटक	40000/- वार्षिक एवं समय-समय पर होने वाले संशोधनानुसार																		
7	भूमि का प्रकार	राजकीय चारागाह भूमि																		
8	प्लॉट के सीमा स्तम्भों के अक्षांतर देशान्तर (सीमांकन रिपोर्ट अनुसार)	<table border="1"> <thead> <tr> <th>सीमा स्तम्भ</th> <th>अक्षांतर Latitude</th> <th>देशान्तर Longitude</th> </tr> </thead> <tbody> <tr> <td>A</td> <td>24°34'22.3901"</td> <td>074°25'52.4674"</td> </tr> <tr> <td>B</td> <td>24°34'27.1676"</td> <td>074°25'53.4606"</td> </tr> <tr> <td>C</td> <td>24°34'28.7655"</td> <td>074°25'58.4678"</td> </tr> <tr> <td>D</td> <td>24°34'28.4497"</td> <td>074°26'00.9579"</td> </tr> <tr> <td>E</td> <td>24°34'24.5456"</td> <td>074°26'00.2644"</td> </tr> </tbody> </table>	सीमा स्तम्भ	अक्षांतर Latitude	देशान्तर Longitude	A	24°34'22.3901"	074°25'52.4674"	B	24°34'27.1676"	074°25'53.4606"	C	24°34'28.7655"	074°25'58.4678"	D	24°34'28.4497"	074°26'00.9579"	E	24°34'24.5456"	074°26'00.2644"
सीमा स्तम्भ	अक्षांतर Latitude	देशान्तर Longitude																		
A	24°34'22.3901"	074°25'52.4674"																		
B	24°34'27.1676"	074°25'53.4606"																		
C	24°34'28.7655"	074°25'58.4678"																		
D	24°34'28.4497"	074°26'00.9579"																		
E	24°34'24.5456"	074°26'00.2644"																		
9	विशेष शर्तें	उक्त प्लॉट में आराजी स. 83 चारागाह भूमि होने से सफलतापूर्वक बोलीदाता को Rajasthan Tenancy (Government) Rules, 1955 के नियम 7 के प्रावधानों के अनुसार उक्त प्लॉट में आने वाली चारागाह भूमि के बराबर खातावाले भूमि राज्य सरकार को अधिपति करनी होगी तथा नियमानुसार नुक विकास शुल्क जमा कराना होगा। नियमानुसार भूमि का अधिपतण हो जाने के पश्चात राज्य सरकार/सक्षम प्राधिकारी से चारागाह भूमि में खननकार्य की अनुमति प्राप्त करने पर ही खननपट्टा की स्वीकृति जारी की जावेगी।																		

सहायक खनि अभियंता
निम्बाहेडा

राजस्थान सरकार
कार्यालय खनि अभियन्ता, खान एवं भू विज्ञान विभाग, ब्यावर

क्रम संख्या	प्लॉट का विवरण		
1	प्लॉट क्रमांक	6/2023	
2	खनिज	ग्रेनाइट	
3	कार्यालय का नाम जहाँ प्लॉट आता है।	खनि अभियन्ता, ब्यावर	
4	प्लॉट का राजस्व ग्राम तहसील व जिला	राजस्व ग्राम जीवाणा तहसील विजयनगर जिला ब्यावर	
5	प्लॉट का क्षेत्रफल	1.0967 हेक्टर	
6	वार्षिक खनन पट्टे का वार्षिक रिथरभाटक(डेडरेंट)	81,000/- रुपये प्रति हेक्टर प्रतिवर्ष एवं समय-समय पर होने वाले संशोधनानुसार	
7	भूमि का प्रकार	राजकीय भूमि	
8	प्रीमियम की आरक्षित दर	4,45,500/-	
9	प्लॉट के सीमा स्तम्भों के अक्षांतर एवं देशांतर	सीमा स्तम्भ	देशांतर
		K	25°58'59.40120"N 74°24'57.06432"E
		T	25°58'56.32896"N 74°24'57.06432"E
		U	25°58'56.32896"N 74°24'51.75180"E
		V	25°58'56.88948"N 74°24'51.26436"E
		L	25°58'59.40120"N 74°24'55.18476"E


हस्ताक्षर


खनि अभियन्ता, ब्यावर

राजस्थान सरकार
कार्यालय खनि अभियन्ता, खान एवं भू विज्ञान विभाग, ब्यावर

क्रम संख्या	प्लॉट का विवरण		
1	प्लॉट क्रमांक	7/2023	
2	खनिज	ग्रेनाइट	
3	कार्यालय का नाम जहां प्लॉट आता है।	खनि अभियन्ता, ब्यावर	
4	प्लॉट का राजस्व ग्राम तहसील व जिला	राजस्व ग्राम जीवाणा तहसील विजयनगर जिला ब्यावर	
5	प्लॉट का क्षेत्रफल	1.0578 हेक्टर	
6	वार्षिक खनन पट्टे का वार्षिक स्थिरभाटक(डेडरेंट)	81,000/- रुपये प्रति हेक्टर प्रतिवर्ष एवं समय-समय पर होने वाले संशोधनानुसार	
7	भूमि का प्रकार	राजकीय भूमि	
8	प्रीमियम की आरक्षित दर	4,45,500/- 020490	
9	प्लॉट के सीमा स्तम्भों के अक्षांतर एवं देशांतर	सीमा स्तम्भ	देशांतर
		T	25°58'56.32896"N 74°24'57.06432"E
		W	25°58'52.93308"N 74°24'57.06432"E
		X	25°58'53.59620"N 74°24'55.03860"E
		Y	25°58'52.80096"N 74°24'54.81828"E
		U	25°58'56.32896"N 74°24'51.75180"E


हस्ताक्षर


खनि अभियन्ता, ब्यावर

राजस्थान सरकार
कार्यालय खनि अभियन्ता, खान एवं भू विज्ञान विभाग, ब्यावर

क्रम संख्या	प्लॉट का विवरण			
1	प्लॉट क्रमांक	8/2023		
2	खनिज	ग्रेनाइट		
3	कार्यालय का नाम जहां प्लॉट आता है।	खनि अभियन्ता, ब्यावर		
4	प्लॉट का राजस्व ग्राम तहसील व जिला	राजस्व ग्राम जीवाणा तहसील विजयनगर जिला ब्यावर		
5	प्लॉट का क्षेत्रफल	1.00 हेक्टर		
6	वार्षिक खनन पट्टे का वार्षिक स्थिरभाटक(डेडरेंट)	81,000/- रुपये प्रति हेक्टर प्रतिवर्ष एवं समय-समय पर होने वाले संशोधनानुसार		
7	भूमि का प्रकार	राजकीय भूमि		
8	प्रीमियम की आरक्षित दर	4,05,000/-		
9	प्लॉट के सीमा स्तम्भों के अक्षांतर एवं देशांतर	सीमा स्तम्भ	अक्षांतर	देशांतर
		R	25°58'56.16732"N	74°25'00.66216"E
		I	25°58'52.93344"N	74°25'00.66216"E
		W	25°58'52.93308"N	74°24'57.06432"E
		S	25°58'56.16732"N	74°24'57.06432"E


हस्ताक्षर


खनि अभियन्ता, ब्यावर

राजस्थान सरकार
कार्यालय खनि अभियन्ता, खान एवं भू विज्ञान विभाग, ब्यावर

क्रम संख्या	प्लॉट का विवरण			
1	प्लॉट क्रमांक	230		
2	खनिज	ग्रेनाइट		
3	कार्यालय का नाम जहां प्लॉट आता है।	खनि अभियन्ता, ब्यावर		
4	प्लॉट का राजस्व ग्राम तहसील व जिला	जेतपुरा, तहसील रायपुर जिला ब्यावर		
5	प्लॉट का क्षेत्रफल	2.4924 हेक्टर		
6	वार्षिक खनन पट्टे का वार्षिक स्थिरभाटक(डेडरेंट)	81,000/- रुपये प्रति हेक्टर प्रतिवर्ष एवं समय-समय पर होने वाले संशोधनानुसार		
7	भूमि का प्रकार	राजकीय भूमि		
8	प्रीमियम की आरक्षित दर	10,12,500/- 1/509655		
9	प्लॉट के सीमा स्तम्भों के अक्षांतर एवं देशांतर	सीमा स्तम्भ	अक्षांतर	देशांतर
		A	26°05'20.11920"	74°10'03.18900"
		B	26°05'20.94036"	74°09'59.52024"
		C	26°05'24.60696"	74°09'59.94936"
		D	26°05'25.82268"	74°09'59.45688"
		E	26°05'27.44628"	74°10'01.02828"
		F	26°05'26.54628"	74°10'05.04624"

हस्ताक्षर


खनि अभियन्ता, ब्यावर

राजस्थान सरकार
कार्यालय खनि अभियन्ता, खान एवं भू विज्ञान विभाग, ब्यावर

क्रम संख्या	प्लॉट का विवरण		
1	प्लॉट क्रमांक	231	
2	खनिज	ग्रेनाइट	
3	कार्यालय का नाम जहां प्लॉट आता है।	खनि अभियन्ता, ब्यावर	
4	प्लॉट का राजस्व ग्राम तहसील व जिला	जेतपुरा, तहसील रायपुर जिला ब्यावर	
5	प्लॉट का क्षेत्रफल	2.91 हेक्टर	
6	वार्षिक खनन पट्टे का वार्षिक स्थिरभाटक(डेडरेंट)	81,000/- रुपये प्रति हेक्टर प्रतिवर्ष एवं समय-समय पर होने वाले संशोधनानुसार	
7	भूमि का प्रकार	राजकीय भूमि	
8	प्रीमियम की आरक्षित दर	11,78,550/-	
9	प्लॉट के सीमा स्तम्भों के अक्षांतर एवं देशांतर	सीमा स्तम्भ	देशांतर
		E	26°05'27.44628" 74°10'01.02828"
		G	26°05'27.95460" 74°09'58.75740"
		H	26°05'32.71776" 74°10'01.00848"
		I	26°05'31.11360" 74°10'8.17104"
		J	26°05'28.99896" 74°10'06.05064"
		F	26°05'26.54628" 74°10'05.04624"

हस्ताक्षर

खनि अभियन्ता, ब्यावर

राजस्थान सरकार
कार्यालय खनि अभियन्ता, खान एवं भू विज्ञान विभाग, सोजत सिटी, जिला पाली
खनिज भवन, वाटर वर्क्स रोड, चामुण्डा माता भाकरी के पास, सोजत सिटी जिला पाली (306104)

क्रम सख्यां		विवरण															
1.	प्लॉट क्रमांक	99															
2.	कार्यालय का नाम जहाँ प्लॉट आता है	खनि अभियन्ता, सोजत सिटी															
3.	प्लॉट का राजस्व ग्राम, तहसील, जिला	भांवरी, पाली, पाली															
4.	प्लॉट का क्षेत्रफल	1.60 हैक्टेयर															
5.	खनिज	मैसेनरी स्टोन															
6.	स्थिर भाटक	रुपये - 30000/- (प्रति हैक्टेयर) प्रतिवर्ष एवं समय समय पर होने वाले संशोधनानुसार															
7.	रॉयल्टी की दर	रॉयल्टी शिड्युल के अनुसार एवं समय समय पर होने वाले संशोधनानुसार															
8.	प्रीमियम की आरक्षित दर	रुपये - 2,40,000/-															
9.	भूमि का प्रकार	गै.मु.मगरा, राजकीय भूमि															
10.	प्लॉट के सीमा स्तम्भों के अक्षान्तर व देशान्तर	<table border="1"> <thead> <tr> <th>सीमा स्तम्भ (PILLAR)</th> <th>अक्षान्तर (LATITUDE)</th> <th>देशान्तर (LONGITUDE)</th> </tr> </thead> <tbody> <tr> <td>A</td> <td>25°41'51.556490"</td> <td>73°06'37.064990"</td> </tr> <tr> <td>B</td> <td>25°41'51.992630"</td> <td>73°06'44.221750"</td> </tr> <tr> <td>C</td> <td>25°41'49.398940"</td> <td>73°06'44.414280"</td> </tr> <tr> <td>D</td> <td>25°41'48.962800"</td> <td>73°06'37.257550"</td> </tr> </tbody> </table>	सीमा स्तम्भ (PILLAR)	अक्षान्तर (LATITUDE)	देशान्तर (LONGITUDE)	A	25°41'51.556490"	73°06'37.064990"	B	25°41'51.992630"	73°06'44.221750"	C	25°41'49.398940"	73°06'44.414280"	D	25°41'48.962800"	73°06'37.257550"
सीमा स्तम्भ (PILLAR)	अक्षान्तर (LATITUDE)	देशान्तर (LONGITUDE)															
A	25°41'51.556490"	73°06'37.064990"															
B	25°41'51.992630"	73°06'44.221750"															
C	25°41'49.398940"	73°06'44.414280"															
D	25°41'48.962800"	73°06'37.257550"															

खनि अभियन्ता
खान एवं भू विज्ञान विभाग
सोजत सिटी
सोजत सिटी

राजस्थान सरकार

कार्यालय खनि अभियन्ता, खान एवं भू विज्ञान विभाग, सोजत सिटी, जिला पाली
खनिज भवन, वाटर वर्क्स रोड, चामुण्डा माता भाकरी के पास, सोजत सिटी जिला पाली (308104)

क्रम सख्यां	विवरण		
1.	प्लॉट क्रमांक	100	
2.	कार्यालय का नाम जहाँ प्लॉट आता है	खनि अभियन्ता, सोजत सिटी	
3.	प्लॉट का राजस्व ग्राम, तहसील, जिला	भांवरी, पाली, पाली	
4.	प्लॉट का क्षेत्रफल	1.00 हेक्टेयर	
5.	खनिज	मैसेनरी स्टोन	
6.	स्थिर भाटक	रुपये - 30000/- (प्रति हेक्टेयर) प्रतिवर्ष एवं समय समय पर होने वाले संशोधनानुसार	
7.	रॉयल्टी की दर	रॉयल्टी शिड्युल के अनुसार एवं समय समय पर होने वाले संशोधनानुसार	
8.	प्रीमियम की आरक्षित दर	रुपये - 1,50,000/-	
9.	भूमि का प्रकार	गै.मु.मगरा, राजकीय भूमि	
10.	प्लॉट के सीमा स्तम्भों के अक्षान्तर व देशान्तर	सीमा स्तम्भ (PILLAR)	अक्षान्तर (LATITUDE) देशान्तर (LONGITUDE)
		A	25°41'57.865850" 73°06'30.722260"
		B	25°42'00.219490" 73°06'34.376040"
		C	25°41'58.100860" 73°06'36.038630"
		D	25°41'55.747210" 73°06'32.384840"

खनि अभियन्ता
खान एवं भू विज्ञान विभाग
सोजत सिटी


राजस्थान सरकार
कार्यालय खनि अभियन्ता, खान एवं भू विज्ञान विभाग, सोजत सिटी, जिला पाली
खनिज भवन, वाटर वर्क्स रोड, चामुण्डा माता भाकरी के पास, सोजत सिटी जिला पाली (306104)

क्रम सख्यां	विवरण		
1.	प्लॉट क्रमांक	101	
2.	कार्यालय का नाम जहाँ प्लॉट आता है	खनि अभियन्ता, सोजत सिटी	
3.	प्लॉट का राजस्व ग्राम, तहसील, जिला	भांवरी, पाली, पाली	
4.	प्लॉट का क्षेत्रफल	1.00 हेक्टेयर	
5.	खनिज	मैसेनरी स्टोन	
6.	स्थिर भाटक	रूपये - 30000/- (प्रति हेक्टेयर) प्रतिवर्ष एवं समय समय पर होने वाले संशोधनानुसार	
7.	रॉयल्टी की दर	रॉयल्टी शिड्युल के अनुसार एवं समय समय पर होने वाले संशोधनानुसार	
8.	प्रीमियम की आरक्षित दर	रूपये - 1,50,000/-	
9.	भूमि का प्रकार	गै.मु.मगरा, राजकीय भूमि	
10.	प्लॉट के सीमा स्तम्भों के अक्षान्तर व देशान्तर	सीमा स्तम्भ (PILLAR)	अक्षान्तर (LATITUDE) देशान्तर (LONGITUDE)
		A	25°41'55.917710" 73°06'08.903660"
		B	25°41'57.493140" 73°06'12.040450"
		C	25°41'54.651160" 73°06'13.779290"
		D	25°41'53.075720" 73°06'10.642540"

खनि अभियन्ता
खान एवं भू विज्ञान विभाग
सोजत सिटी जिला पाली

राजस्थान सरकार
कार्यालय खनि अभियन्ता, खान एवं भू विज्ञान विभाग, सोजत सिटी, जिला पाली
खनिज भवन, वाटर वर्क्स रोड., चामुण्डा माता भाकरी के पास, सोजत सिटी जिला पाली (306104)

क्रम सख्यां		विवरण															
1.	प्लॉट क्रमांक	102															
2.	कार्यालय का नाम जहाँ प्लॉट आता है	खनि अभियन्ता, सोजत सिटी															
3.	प्लॉट का राजस्व ग्राम, तहसील, जिला	भावरी, पाली, पाली															
4.	प्लॉट का क्षेत्रफल	1.50 हेक्टेयर															
5.	खनिज	मैसेनरी स्टोन															
6.	स्थिर भाटक	रुपये - 30000/- (प्रति हेक्टेयर) प्रतिवर्ष एवं समय समय पर होने वाले संशोधनानुसार															
7.	रॉयल्टी की दर	रॉयल्टी शिड्युल के अनुसार एवं समय समय पर होने वाले संशोधनानुसार															
8.	प्रीमियम की आरक्षित दर	रुपये - 2,25,000/-															
9.	भूमि का प्रकार	गै.मु.मगरा, राजकीय भूमि															
10.	प्लॉट के सीमा स्तम्भों के अक्षान्तर व देशान्तर	<table border="1"> <thead> <tr> <th>सीमा स्तम्भ (PILLAR)</th> <th>अक्षान्तर (LATITUDE)</th> <th>देशान्तर (LONGITUDE)</th> </tr> </thead> <tbody> <tr> <td>A</td> <td>25°41'53.135920"</td> <td>73°06'02.986960"</td> </tr> <tr> <td>B</td> <td>25°41'55.505360"</td> <td>73°06'05.441260"</td> </tr> <tr> <td>C</td> <td>25°41'52.169890"</td> <td>73°06'09.364070"</td> </tr> <tr> <td>D</td> <td>25°41'49.800440"</td> <td>73°06'06.909770"</td> </tr> </tbody> </table>	सीमा स्तम्भ (PILLAR)	अक्षान्तर (LATITUDE)	देशान्तर (LONGITUDE)	A	25°41'53.135920"	73°06'02.986960"	B	25°41'55.505360"	73°06'05.441260"	C	25°41'52.169890"	73°06'09.364070"	D	25°41'49.800440"	73°06'06.909770"
सीमा स्तम्भ (PILLAR)	अक्षान्तर (LATITUDE)	देशान्तर (LONGITUDE)															
A	25°41'53.135920"	73°06'02.986960"															
B	25°41'55.505360"	73°06'05.441260"															
C	25°41'52.169890"	73°06'09.364070"															
D	25°41'49.800440"	73°06'06.909770"															


खनि अभियन्ता
खान एवं भू विज्ञान विभाग
सोजत सिटी

राजस्थान सरकार

कार्यालय खनि अभियन्ता, खान एवं भू विज्ञान विभाग, सोजत सिटी, जिला पाली
खनिज भवन, वाटर वर्क्स रोड, चामुण्डा माता भाकरी के पास, सोजत सिटी जिला पाली (306104)

क्रम संख्या	विवरण		
1.	प्लॉट क्रमांक	103	
2.	कार्यालय का नाम जहाँ प्लॉट आता है	खनि अभियन्ता, सोजत सिटी	
3.	प्लॉट का राजस्व ग्राम, तहसील, जिला	भांवरी, पाली, पाली	
4.	प्लॉट का क्षेत्रफल	1.00 हेक्टेयर	
5.	खनिज	मैसेनरी स्टोन	
6.	स्थिर भाटक	रुपये - 30000/- (प्रति हेक्टेयर) प्रतिवर्ष एवं समय समय पर होने वाले संशोधनानुसार	
7.	रॉयल्टी की दर	रॉयल्टी शिड्युल के अनुसार एवं समय समय पर होने वाले संशोधनानुसार	
8.	प्रीमियम की आरक्षित दर	रुपये - 1,50,000/-	
9.	भूमि का प्रकार	गै.मु.मगरा, राजकीय भूमि	
10.	प्लॉट के सीमा स्तम्भों के अक्षान्तर व देशान्तर	सीमा स्तम्भ (PILLAR)	देशान्तर (LONGITUDE)
		A	25°41'49.208100" 73°06'06.296180"
		B	25°41'52.169890" 73°06'09.364070"
		C	25°41'50.390950" 73°06'11.456170"
		D	25°41'47.429200" 73°06'08.388320"

खनि अभियन्ता
खान एवं भू विज्ञान विभाग
सोजत सिटी

राजस्थान सरकार
कार्यालय सहायक खनि अभियंता, खान एवं भू विज्ञान विभाग, निम्बाहेडा
विवरण

क. सं.																													
1	प्लॉट क्रमांक	58																											
2	कार्यालय का नाम	सहायक खनि अभियंता, निम्बाहेडा																											
3	प्लॉट का खसरा राजस्व ग्राम/तहसील/जिला	बादना ब्ले, क्वार्टरजाइट एवम मेरोचरी स्टोन आसखी राख्या 181 राजस्व ग्राम, सोमवास, तहसील नदेसर जिला धितौडगढ़																											
4	जी. टी. शीट	45L/6																											
5	प्लॉट का क्षेत्रफल	30 हेक्टर																											
6	स्थिर भातक	90/2007-1, जागीर एव साम्य राज्य पर राज जागे राशेकानुसर																											
7	भूमि का प्रकार	राजकीय बारागाह भूमि																											
8	प्लॉट के सीमा स्तम्भों के अक्षांतर देशांतर (सीमान्त रिपोर्ट अनुसार)	<table border="1"> <thead> <tr> <th>सीमा स्तम्भ</th> <th>अक्षांतर Latitude</th> <th>देशांतर Longitude</th> </tr> </thead> <tbody> <tr> <td>A</td> <td>24°34'11.2800"</td> <td>074°25'59.2380"</td> </tr> <tr> <td>B</td> <td>24°34'09.2739"</td> <td>074°25'53.9427"</td> </tr> <tr> <td>C</td> <td>24°34'09.9240"</td> <td>074°25'53.9273"</td> </tr> <tr> <td>D</td> <td>24°34'12.5081"</td> <td>74°25'53.2104"</td> </tr> <tr> <td>E</td> <td>24°34'18.0265"</td> <td>074°25'52.8692"</td> </tr> <tr> <td>F</td> <td>24°34'18.0425"</td> <td>074°25'57.1354"</td> </tr> <tr> <td>G</td> <td>24°34'15.9539"</td> <td>074°25'56.7833"</td> </tr> <tr> <td>H</td> <td>24°34'11.6138"</td> <td>074°25'58.2556"</td> </tr> </tbody> </table>	सीमा स्तम्भ	अक्षांतर Latitude	देशांतर Longitude	A	24°34'11.2800"	074°25'59.2380"	B	24°34'09.2739"	074°25'53.9427"	C	24°34'09.9240"	074°25'53.9273"	D	24°34'12.5081"	74°25'53.2104"	E	24°34'18.0265"	074°25'52.8692"	F	24°34'18.0425"	074°25'57.1354"	G	24°34'15.9539"	074°25'56.7833"	H	24°34'11.6138"	074°25'58.2556"
सीमा स्तम्भ	अक्षांतर Latitude	देशांतर Longitude																											
A	24°34'11.2800"	074°25'59.2380"																											
B	24°34'09.2739"	074°25'53.9427"																											
C	24°34'09.9240"	074°25'53.9273"																											
D	24°34'12.5081"	74°25'53.2104"																											
E	24°34'18.0265"	074°25'52.8692"																											
F	24°34'18.0425"	074°25'57.1354"																											
G	24°34'15.9539"	074°25'56.7833"																											
H	24°34'11.6138"	074°25'58.2556"																											
9	विशेष शर्तें	<p>उक्त प्लॉट में आसखी राजस्व बारागाह भूमि क्षेत्र से सम्बन्धित बालीदारों को Rajasthan Tenancy (Government) Rules, 1955 के नियम 7 के प्रावधानों के अनुसार उक्त प्लॉट में आने वाली बारागाह भूमि के बराबर खतोदारी भूमि राज्य सरकार को अर्पित करनी होगी तथा नियमानुसार देय विकारा शुल्क जमा कराना होगा। नियमानुसार भूमि के अर्पण से जाने के पश्चात राज्य सरकार/सक्षम प्राधिकारी से बारागाह भूमि में बदलावों की अनुमति प्राप्त करने पर ही खानदान की स्वीकृति जाने की जायेगी।</p>																											




सहायक खनि अभियंता
निम्बाहेडा

४७

राजस्थान सरकार
कार्यालय सहायक खनि अभियंता खान एवं भू विज्ञान विभाग निम्बाहेडा
दियर

क. स.																							
1	प्लॉट क्रमांक	59																					
2	कार्यालय का नाम	सहायक खनि अभियंता निम्बाहेडा																					
3	प्लॉट का खसरा राजरा प्राग/तहसील/जिला	गोहरा बले, क्वार्टर जोइंट एजम मेरोवरी स्टेशन अराजी सख्त 181 राजरा प्राग सोमावास तहसील मदेसर जिला निरोडगढ																					
4	जी. टी शीट	45L/6																					
5	प्लॉट का क्षेत्रफल	2.971 हेक्टर																					
6	खिर भाटक	90,000/- वार्षिक एवं समय समय पर होने वाले संशोधनानुसार																					
7	भूमि का प्रकार	राजकीय वारागाह भूमि																					
8	प्लॉट के सीमा स्तम्भों के अक्षांतर देशान्तर (सीमांकन रिपोर्ट अनुसार)	<table border="1"> <thead> <tr> <th>सीमा स्तम्भ</th> <th>अक्षांतर Latitude</th> <th>देशान्तर Longitude</th> </tr> </thead> <tbody> <tr> <td>A</td> <td>24°34'11.2800"</td> <td>074°25'59.2380"</td> </tr> <tr> <td>B</td> <td>24°34'04.4444"</td> <td>074°25'58.9043"</td> </tr> <tr> <td>C</td> <td>24°34'04.4359"</td> <td>074°25'56.6647"</td> </tr> <tr> <td>D</td> <td>24°34'01.5408"</td> <td>074°25'55.7110"</td> </tr> <tr> <td>E</td> <td>24°34'02.9094"</td> <td>074°25'54.0929"</td> </tr> <tr> <td>F</td> <td>24°34'09.2739"</td> <td>074°25'53.9427"</td> </tr> </tbody> </table>	सीमा स्तम्भ	अक्षांतर Latitude	देशान्तर Longitude	A	24°34'11.2800"	074°25'59.2380"	B	24°34'04.4444"	074°25'58.9043"	C	24°34'04.4359"	074°25'56.6647"	D	24°34'01.5408"	074°25'55.7110"	E	24°34'02.9094"	074°25'54.0929"	F	24°34'09.2739"	074°25'53.9427"
सीमा स्तम्भ	अक्षांतर Latitude	देशान्तर Longitude																					
A	24°34'11.2800"	074°25'59.2380"																					
B	24°34'04.4444"	074°25'58.9043"																					
C	24°34'04.4359"	074°25'56.6647"																					
D	24°34'01.5408"	074°25'55.7110"																					
E	24°34'02.9094"	074°25'54.0929"																					
F	24°34'09.2739"	074°25'53.9427"																					
9	विशेष शर्तें	<p>उक्त प्लॉट में अराजी स. 181 वारागाह भूमि होने से राजरा प्राग वीलीवारा को Rajasthan Tenancy (Government) Rules, 1955 के नियम 7 के प्रावधानों के अनुसार उक्त प्लॉट में आने वाली वारागाह भूमि के बराबर खातेदारी भूमि राज्य सरकार को अध्यापित करनी होगी तथा नियमानुसार देय विकास शुल्क जमा कराना होगा। नियमानुसार भूमि के अध्यापन ही जाने के बराबर राज्य सरकार/सहायक प्राधिकारी से वारागाह भूमि में खननकार्य की अनुमति प्राप्त करने पर ही खननपट्टा की स्वीकृति जारी की जावेगी।</p>																					



सहायक खनि अभियंता
निम्बाहेडा

राजस्थान सरकार
कार्यालय खनि अभियन्ता, खान एवं भू विज्ञान विभाग, ब्यावर

क्रम संख्या	प्लॉट का विवरण			
1	प्लॉट क्रमांक	232		
2	खनिज	ग्रैनाइट		
3	कार्यालय का नाम जहाँ प्लॉट आता है।	खनि अभियन्ता, ब्यावर		
4	प्लॉट का राजस्व ग्राम तहसील व जिला	जेतपुरा, तहसील रायपुर जिला ब्यावर		
5	प्लॉट का क्षेत्रफल	3.7236 हेक्टर		
6	वार्षिक खनन पट्टे का वार्षिक स्थिरभाटक(डेडरेंट)	81,000/- रुपये प्रति हेक्टर प्रतिवर्ष एवं समय-समय पर होने वाले संशोधनानुसार		
7	भूमि का प्रकार	राजकीय भूमि		
8	प्रीमियम की आरक्षित दर	15,10,650/- 15,98,220		
9	प्लॉट के सीमा स्तम्भों के अक्षांतर एवं देशांतर	सीमा स्तम्भ	अक्षांतर	देशांतर
		H	26°05'32.71776"	74°10'01.00848"
		K	26°05'38.67144"	74°10'03.82260"
		L	26°05'37.32576"	74°10'09.83208"
		I	26°05'31.11360"	74°10'08.17104"

हस्ताक्षर

खनि अभियन्ता, ब्यावर

राजस्थान सरकार
कार्यालय खनि अभियन्ता, खान एवं भू विज्ञान विभाग, ब्यावर

क्रम संख्या	प्लॉट का विवरण			
1	प्लॉट क्रमांक	233		
2	खनिज	ग्रनाइट		
3	कार्यालय का नाम जहां प्लॉट आता है।	खनि अभियन्ता, ब्यावर		
4	प्लॉट का राजस्व ग्राम तहसील व जिला	जेतपुरा, तहसील रायपुर जिला ब्यावर		
5	प्लॉट का क्षेत्रफल	2.5562 हेक्टर		
6	वार्षिक खनन पट्टे का वार्षिक स्थिरभाटक(डेडरेंट)	81,000/- रुपये प्रति हेक्टर प्रतिवर्ष एवं समय-समय पर होने वाले संशोधनानुसार		
7	भूमि का प्रकार	राजकीय भूमि		
8	प्रीमियम की आरक्षित दर	10,36,800/- 1035585		
9	प्लॉट के सीमा स्तम्भों के अक्षांतर एवं देशांतर	सीमा स्तम्भ	अक्षांतर	देशांतर
		K	26°05'38.67144"	74°10'03.82260"
		M	26°05'44.02968"	74°10'06.35520"
		N	26°05'42.62496"	74°10'10.65252"
		L	26°05'37.32576"	74°10'09.83208"

हस्ताक्षर


खनि अभियन्ता, ब्यावर

एनेक्शर - 07

राजस्थान सरकार

कार्यालय खनि अभियन्ता, खान एवं भू विज्ञान विभाग,
चोपड़ा कटला, रानी बाजार, बीकानेर

क्रम सख्यां		विवरण		
1.	प्लॉट क्रमांक	51		
2.	कार्यालय का नाम जहाँ प्लॉट आता है	खनि अभियन्ता, बीकानेर		
3.	प्लॉट का राजस्व ग्राम, तहसील, जिला	गोयलरी, कोलायत, बीकानेर		
4.	प्लॉट का क्षेत्रफल	4.00 हैक्टेयर		
5.	खनिज	बॉलक्ले एवं सिलिकासैण्ड,		
6.	स्थिर भाटक	रुपये - 1,60,000/- प्रतिवर्ष एवं समय समय पर होने वाले संशोधनानुसार		
7.	रॉयल्टी की दर	रॉयल्टी शिड्युल के अनुसार एवं समय समय पर होने वाले संशोधनानुसार		
8.	प्रीमियम की आरक्षित दर	रुपये - 8,00,000/-		
9.	भूमि का प्रकार	अराजीराज भूमि		
10.	प्लॉट के सीमा स्तम्भों के अक्षान्तर व देशान्तर	सीमा स्तम्भ (PILLAR)	अक्षान्तर (LATITUDE)	देशान्तर (LONGITUDE)
		A	27° 55' 03.999908"	73° 00' 16.918077"
		B	27° 54' 59.299980"	73° 00' 19.176604"
		C	27° 54' 55.478815"	73° 00' 10.903165"
		D	27° 55' 00.178705"	73° 00' 08.644569"


 (ललित मंगल)
 खनि अभियन्ता, बीकानेर

राजस्थान सरकार
कार्यालय खनि अभियन्ता, खान एवं भू विज्ञान विभाग, जोधपुर

डेलिनियेशन प्लॉट ग्राम कास्टी तहसील बावडी

क्रम संख्या	विवरण			
1	प्लॉट क्रमांक	168		
2	खनिज	सेण्डस्टोन व मेसेनरीस्टोन		
3	कार्यालय का नाम जहां प्लॉट आता हैं	खनि अभियन्ता, जोधपुर		
4	प्लॉट का राजस्व ग्राम, तहसील-जिला	कास्टी, बावडी जोधपुर (ग्रामीण)		
5	प्लॉट का क्षेत्रफल	1.00 हैक्टेयर		
6	स्थिर भाटक	रूपये 95000/-प्रतिवर्ष एवं समय-समय पर होने वाले संशोधनानुसार		
7	भूमि का प्रकार	राजकीय भूमि (गैर मुमकिन भाखर) खसरा न. 989		
8	प्लॉट के सीमा स्तम्भों के अक्षान्तर व देशान्तर	सीमा स्तम्भ	अक्षान्तर (Latitude)	देशान्तर (Longitude)
		A	26°-33'-44.014''	73°-15'-56.046''
		B	26°-33'-45.773''	73°-15'-59.084''
		b	26°-33'-48.505''	73°-15'-57.128''
		a	26°-33'-46.746''	73°-15'-54.090''

खनि अभियन्ता,
जोधपुर

राजस्थान सरकार

कार्यालय खनि अभियन्ता, खान एवं भू विज्ञान विभाग, जोधपुर

डेलिनियेशन प्लॉट ग्राम कास्ती तहसील बावडी

क्रम संख्या	विवरण			
1	प्लॉट क्रमांक	169		
2	खनिज	सेण्डस्टोन व मेसेनरीस्टोन		
3	कार्यालय का नाम जहां प्लॉट आता हैं	खनि अभियन्ता, जोधपुर		
4	प्लॉट का राजस्व ग्राम, तहसील जिला	कास्ती, बावडी जोधपुर (ग्रामीण)		
5	प्लॉट का क्षेत्रफल	1.00 हैक्टेयर		
6	स्थिर भाटक	रूपये 95000 /- प्रतिवर्ष एवं समय-समय पर होने वाले संशोधनानुसार		
7	भूमि का प्रकार	राजकीय भूमि (गैर मुमकिन भाखर) खसरा न. 989		
8	प्लॉट के सीमा स्तम्भों के अक्षान्तर व देशान्तर	सीमा स्तम्भ	अक्षान्तर (Latitude)	देशान्तर (Longitude)
		a	26°-33'-46.746''	73°-15'-54.090''
		c	26°-33'-49.478''	73°-15'-52.133''
		d	26°-33'-51.237''	73°-15'-55.171''
		b	26°-33'-48.505''	73°-15'-57.128''

खनि अभियन्ता,
जोधपुर

डेलिनिवेशन प्लॉट ग्राम कास्टी तहसील बावडी

क्रम संख्या	विवरण			
1	प्लॉट क्रमांक	170		
2	खनिज	मेसेनरीस्टोन		
3	कार्यालय का नाम जहां प्लॉट आता हैं	खनि अभियन्ता, जोधपुर		
4	प्लॉट का राजस्व ग्राम, तहसील जिला	कास्टी, बावडी जोधपुर (ग्रामीण)		
5	प्लॉट का क्षेत्रफल	1.00 हैक्टेयर		
6	स्थिर भाटक	रूपये 40000/-प्रतिवर्ष एवं समय-समय पर होने वाले संशोधनानुसार		
7	भूमि का प्रकार	राजकीय भूमि (गैर मुमकिन भाखर) खसरा न. 989		
8	प्लॉट के सीमा स्तम्भों के अक्षान्तर व देशान्तर	सीमा स्तम्भ	अक्षान्तर (Latitude)	देशान्तर (Longitude)
		d	26°-33'-51.237"	73°-15'-55.171"
		e	26°-33'-53.969"	73°-15'-53.215"
		F	26°-33'-52.210"	73°-15'-50.177"
		c	26°-33'-49.478"	73°-15'-52.133"

खनि अभियन्ता,
जोधपुर

डेलिनियेशन प्लॉट ग्राम कास्टी तहसील बावडी

क्रम संख्या	विवरण			
1	प्लॉट क्रमांक	171		
2	खनिज	मेसेनरीस्टोन		
3	कार्यालय का नाम जहां प्लॉट आता हैं	खनि अभियन्ता, जोधपुर		
4	प्लॉट का राजस्व ग्राम, तहसील जिला	कास्टी, बावडी जोधपुर (ग्रामीण)		
5	प्लॉट का क्षेत्रफल	1.00 हैक्टेयर		
6	स्थिर भाटक	रूपये 40000/-प्रतिवर्ष एवं समय-समय पर होने वाले संशोधनानुसार		
7	भूमि का प्रकार	राजकीय भूमि (गैर मुमकिन भाखर) खसरा न. 989		
8	प्लॉट के सीमा स्तम्भों के अक्षान्तर व देशान्तर	सीमा स्तम्भ	अक्षान्तर (Latitude)	देशान्तर (Longitude)
		E	26°-33'-53.089''	73°-15'-51.696''
		g	26°-33'-58.553''	73°-15'-47.784''
		f	26°-33'-59.433''	73°-15'-49.303''
		e	26°-33'-53.969''	73°-15'-53.215''

खनि अभियन्ता,
जोधपुर

राजस्थान सरकार

कार्यालय खनि अभियन्ता, खान एवं भू विज्ञान विभाग, जोधपुर

डेलिनियेशन प्लॉट ग्राम कास्टी तहसील बावडी

क्रम संख्या	विवरण			
1	प्लॉट क्रमांक	172		
2	खनिज	मेसेनरीस्टोन		
3	कार्यालय का नाम जहां प्लॉट आता हैं	खनि अभियन्ता, जोधपुर		
4	प्लॉट का राजस्व ग्राम, तहसील जिला	कास्टी, बावडी जोधपुर (ग्रामीण)		
5	प्लॉट का क्षेत्रफल	1.00 हैक्टेयर		
6	स्थिर भाटक	रूपये 40000 /--प्रतिवर्ष एवं समय-समय पर होने वाले संशोधनानुसार		
7	भूमि का प्रकार	राजकीय भूमि (गैर मुमकिन भाखर) खसरा न. 989		
8	प्लॉट के सीमा स्तम्भों के अक्षान्तर व देशान्तर	सीमा स्तम्भ	अक्षान्तर (Latitude)	देशान्तर (Longitude)
		g	26°-33'-58.553''	73°-15'-47.784''
		D	26°-34'-04.017''	73°-15'-43.872''
		C	26°-34'-04.897''	73°-15'-45.391''
		f	26°-33'-59.433''	73°-15'-49.303''

खनि अभियन्ता,
जोधपुर


राजस्थान सरकार
कार्यालय खनि अभियन्ता, खान एवं भू विज्ञान विभाग, सोजत सिटी, जिला पाली
खनिज भवन, वाटर वर्क्स रोड, चामुण्डा माता भाकरी के पास, सोजत सिटी जिला पाली (306104)

क्रम सख्यां	विवरण		
1.	प्लॉट क्रमांक	104	
2.	कार्यालय का नाम जहाँ प्लॉट आता है	खनि अभियन्ता, सोजत सिटी	
3.	प्लॉट का राजस्व ग्राम, तहसील, जिला	भांवरी, पाली, पाली	
4.	प्लॉट का क्षेत्रफल	2.00 हैक्टेयर	
5.	खनिज	मैसेनरी स्टोन	
6.	स्थिर भाटक	रुपये - 30000/- (प्रति हैक्टेयर) प्रतिवर्ष एवं समय समय पर होने वाले संशोधनानुसार	
7.	रॉयल्टी की दर	रॉयल्टी शिड्युल के अनुसार एवं समय समय पर होने वाले संशोधनानुसार	
8.	प्रीमियम की आरक्षित दर	रुपये - 3,00,000/-	
9.	भूमि का प्रकार	गै.मु.मगरा, राजकीय भूमि	
10.	प्लॉट के सीमा स्तम्भों के अक्षान्तर व देशान्तर	सीमा स्तम्भ (PILLAR)	अक्षान्तर (LATITUDE) देशान्तर (LONGITUDE)
		A	25°41'46.836820" 73°06'07.774740"
		B	25°41'49.206230" 73°06'10.229040"
		C	25°41'44.758900" 73°06'15.459300"
		D	25°41'42.389480" 73°06'13.005000"

खनि अभियन्ता
खान एवं भू विज्ञान विभाग
सोजत सिटी

राजस्थान सरकार
कार्यालय खनि अभियन्ता, खान एवं भू विज्ञान विभाग, सोजत सिटी, जिला पाली
खनिज भवन, वाटर वर्क्स रोड, चामुण्डा माता भाकरी के पास, सोजत सिटी जिला पाली (306104)


क्रम सख्यां		विवरण															
1.	प्लॉट क्रमांक	105															
2.	कार्यालय का नाम जहाँ प्लॉट आता है	खनि अभियन्ता, सोजत सिटी															
3.	प्लॉट का राजस्व ग्राम, तहसील, जिला	भांवरी, पाली, पाली															
4.	प्लॉट का क्षेत्रफल	2.00 हेक्टेयर															
5.	खनिज	मैसेनरी स्टोन															
6.	स्थिर भाटक	रुपये - 30000/- (प्रति हेक्टेयर) प्रतिवर्ष एवं समय समय पर होने वाले संशोधनानुसार															
7.	रॉयल्टी की दर	रॉयल्टी शिड्युल के अनुसार एवं समय समय पर होने वाले संशोधनानुसार															
8.	प्रीमियम की आरक्षित दर	रुपये - 3,00,000/-															
9.	भूमि का प्रकार	गै.मु.मगरा, राजकीय भूमि															
10.	प्लॉट के सीमा स्तम्भों के अक्षान्तर व देशान्तर	<table border="1"> <thead> <tr> <th>सीमा स्तम्भ (PILLAR)</th> <th>अक्षान्तर (LATITUDE)</th> <th>देशान्तर (LONGITUDE)</th> </tr> </thead> <tbody> <tr> <td>A</td> <td>25°41'44.467400"</td> <td>73°06'05.320510"</td> </tr> <tr> <td>B</td> <td>25°41'46.836820"</td> <td>73°06'07.774740"</td> </tr> <tr> <td>C</td> <td>25°41'42.389480"</td> <td>73°06'13.005000"</td> </tr> <tr> <td>D</td> <td>25°41'40.020070"</td> <td>73°06'10.550740"</td> </tr> </tbody> </table>	सीमा स्तम्भ (PILLAR)	अक्षान्तर (LATITUDE)	देशान्तर (LONGITUDE)	A	25°41'44.467400"	73°06'05.320510"	B	25°41'46.836820"	73°06'07.774740"	C	25°41'42.389480"	73°06'13.005000"	D	25°41'40.020070"	73°06'10.550740"
सीमा स्तम्भ (PILLAR)	अक्षान्तर (LATITUDE)	देशान्तर (LONGITUDE)															
A	25°41'44.467400"	73°06'05.320510"															
B	25°41'46.836820"	73°06'07.774740"															
C	25°41'42.389480"	73°06'13.005000"															
D	25°41'40.020070"	73°06'10.550740"															


खनि अभियन्ता,
खान एवं भू-विज्ञान विभाग,
सोजत सिटी

राजस्थान सरकार

कार्यालय खनि अभियन्ता, खान एवं भू विज्ञान विभाग, सोजत सिटी, जिला पाली
खनिज भवन, वाटर वर्क्स रोड, चामुण्डा माता भाकरी के पास, सोजत सिटी जिला पाली (306104)

क्रम संख्या		विवरण		
1.	प्लॉट क्रमांक	106		
2.	कार्यालय का नाम जहाँ प्लॉट आता है	खनि अभियन्ता, सोजत सिटी		
3.	प्लॉट का राजस्व ग्राम, तहसील, जिला	भांवरी, पाली, पाली		
4.	प्लॉट का क्षेत्रफल	1.00 हैक्टेयर		
5.	खनिज	मैसेनरी स्टोन		
6.	स्थिर भाटक	रूपये - 30000/- (प्रति हैक्टेयर) प्रतिवर्ष एवं समय समय पर होने वाले संशोधनानुसार		
7.	रॉयल्टी की दर	रॉयल्टी शिड्युल के अनुसार एवं समय समय पर होने वाले संशोधनानुसार		
8.	प्रीमियम की आरक्षित दर	रूपये - 1,50,000/-		
9.	भूमि का प्रकार	गै.मु.मगरा, राजकीय भूमि		
10.	प्लॉट के सीमा स्तम्भों के अक्षान्तर व देशान्तर	सीमा स्तम्भ (PILLAR)	अक्षान्तर (LATITUDE)	देशान्तर (LONGITUDE)
		A	25°41'42.097960"	73°06'02.866280"
		B	25°41'44.467400"	73°06'05.320510"
		C	25°41'42.243760"	73°06'07.935620"
		D	25°41'39.874310"	73°06'05.481400"


खनि अभियन्ता
खान एवं भू विज्ञान विभाग
सोजत सिटी

राजस्थान सरकार
कार्यालय खनि अभियन्ता, खान एवं भू विज्ञान विभाग, सोजत सिटी, जिला पाली
खनिज भवन, वाटर वर्क्स रोड, चामुण्डा माता भाकरी के पास, सोजत सिटी जिला पाली (308104)

क्रम सख्यां		विवरण		
1.	प्लॉट क्रमांक	107		
2.	कार्यालय का नाम जहाँ प्लॉट आता है	खनि अभियन्ता, सोजत सिटी		
3.	प्लॉट का राजस्व ग्राम, तहसील, जिला	भाकरी, पाली, पाली		
4.	प्लॉट का क्षेत्रफल	1.00 हैक्टेयर		
5.	खनिज	मैसेनरी स्टोन		
6.	स्थिर भाटक	रुपये - 30000/- (प्रति हैक्टेयर) प्रतिवर्ष एवं समय समय पर होने वाले संशोधनानुसार		
7.	रॉयल्टी की दर	रॉयल्टी शिड्युल के अनुसार एवं समय समय पर होने वाले संशोधनानुसार		
8.	प्रीमियम की आरक्षित दर	रुपये - 1,50,000/-		
9.	भूमि का प्रकार	गै.मु.मगरा, राजकीय भूमि		
10.	प्लॉट के सीमा स्तम्भों के अक्षान्तर व देशान्तर	सीमा स्तम्भ (PILLAR)	अक्षान्तर (LATITUDE)	देशान्तर (LONGITUDE)
		A	25°41'39.874310"	73°06'05.481400"
		B	25°41'42.243760"	73°06'07.935620"
		C	25°41'40.020070"	73°06'10.550740"
		D	25°41'37.650660"	73°06'08.096510"

खनि अभियन्ता,
खान एवं भू विज्ञान विभाग,
सोजत सिटी

राजस्थान सरकार
कार्यालय खनि अभियन्ता, खान एवं भू विज्ञान विभाग, सोजत सिटी, जिला पाली
खनिज भवन, वाटर वर्क्स रोड, चामुण्डा माता भाकरी के पास, सोजत सिटी जिला पाली (306104)

क्रम संख्यां	विवरण			
1.	प्लॉट क्रमांक	108		
2.	कार्यालय का नाम जहाँ प्लॉट आता है	खनि अभियन्ता, सोजत सिटी		
3.	प्लॉट का राजस्व ग्राम, तहसील, जिला	भांवरी, पाली, पाली		
4.	प्लॉट का क्षेत्रफल	1.00 हैक्टेयर		
5.	खनिज	मैसेनरी स्टोन		
6.	स्थिर भाटक	रुपये - 30000/- (प्रति हैक्टेयर) प्रतिवर्ष एवं समय समय पर होने वाले संशोधनानुसार		
7.	रॉयल्टी की दर	रॉयल्टी शिड्युल के अनुसार एवं समय समय पर होने वाले संशोधनानुसार		
8.	प्रीमियम की आरक्षित दर	रुपये - 1,50,000/-		
9.	भूमि का प्रकार	गै.मु.मगरा, राजकीय भूमि		
10.	प्लॉट के सीमा स्तम्भों के अक्षान्तर व देशान्तर	सीमा स्तम्भ (PILLAR)	अक्षान्तर (LATITUDE)	देशान्तर (LONGITUDE)
		A	25°41'41.797140"	73°06'12.391450"
		B	25°41'44.758900"	73°06'15.459300"
		C	25°41'42.979920"	73°06'17.551370"
		D	25°41'40.018200"	73°06'14.483520"

खनि अभियन्ता
खान एवं भू विज्ञान विभाग
सोजत सिटी

राजस्थान सरकार

कार्यालय खनि अभियन्ता, खान एवं भू विज्ञान विभाग,
चोपड़ा कटला, रानी बाजार, बीकानेर

क्रम सख्यां		विवरण		
1.	प्लॉट क्रमांक	52		
2.	कार्यालय का नाम जहाँ प्लॉट आता है	खनि अभियन्ता, बीकानेर		
3.	प्लॉट का राजस्व ग्राम, तहसील, जिला	गोयलरी, कोलायत, बीकानेर		
4.	प्लॉट का क्षेत्रफल	4.00 हैक्टेयर		
5.	खनिज	बॉलक्ले एवं सिलिकासेण्ड,		
6.	स्थिर भाटक	रूपये - 1,60,000/- प्रतिवर्ष एवं रागय रागय पर होने वाले संशोधनानुसार		
7.	रॉयल्टी की दर	रॉयल्टी शिड्युल के अनुसार एवं समय समय पर होने वाले संशोधनानुसार		
8.	प्रीमियम की आरक्षित दर	रूपये - 8,00,000/-		
9.	भूमि का प्रकार	अराजीराज भूमि		
10.	प्लॉट के सीमा स्तम्भों के अक्षान्तर व देशान्तर	सीमा स्तम्भ (PILLAR)	अक्षान्तर (LATITUDE)	देशान्तर (LONGITUDE)
		A	27° 55' 06.099864"	73° 00' 21.465009"
		B	27° 54' 57.775703"	73° 00' 24.780334"
		C	27° 54' 55.177548"	73° 00' 19.154699"
		D	27° 54' 58.829372"	73° 00' 18.157639"
		E	27° 54' 59.299980"	73° 00' 19.176604"
		F	27° 55' 03.999908"	73° 00' 16.918077"

(ललित मंगल)
खनि अभियन्ता, बीकानेर

एनेकशर - 07

राजस्थान सरकार

कार्यालय खनि अभियन्ता, खान एवं भू विज्ञान विभाग,
चोपड़ा कटला, रानी बाजार, बीकानेर

क्रम सख्यां	विवरण			
1.	प्लॉट क्रमांक	53		
2.	कार्यालय का नाम जहाँ प्लॉट आता है	खनि अभियन्ता, बीकानेर		
3.	प्लॉट का राजस्व ग्राम, तहसील, जिला	गोयलरी, कोलायत, बीकानेर		
4.	प्लॉट का क्षेत्रफल	4.00 हैक्टेयर		
5.	खनिज	बॉलक्ले एवं सिलिकासैण्ड,		
6.	स्थिर भाटक	रुपये - 1,60,000/- प्रतिवर्ष एवं समय समय पर होने वाले संशोधनानुसार		
7.	रॉयल्टी की दर	रॉयल्टी शिड्युल के अनुसार एवं समय समय पर होने वाले संशोधनानुसार		
8.	प्रीमियम की आरक्षित दर	रुपये - 8,00,000/-		
9.	भूमि का प्रकार	अराजीराज भूमि		
10.	प्लॉट के सीमा स्तम्भों के अक्षान्तर व देशान्तर	सीमा स्तम्भ (PILLAR)	अक्षान्तर (LATITUDE)	देशान्तर (LONGITUDE)
		A	27° 54' 57.775703"	73° 00' 24.780334"
		B	27° 54' 51.084365"	73° 00' 27.445221"
		C	27° 54' 48.142516"	73° 00' 21.075422"
		D	27° 54' 55.177548"	73° 00' 19.154699"

(ललित मंगल)
खनि अभियन्ता, बीकानेर

राजस्थान सरकार

कार्यालय खनि अभियन्ता, खान एवं भू विज्ञान विभाग,
चोपड़ा कटला, रानी बाजार, बीकानेर

क्रम सख्यां		विवरण		
1.	प्लॉट क्रमांक	54		
2.	कार्यालय का नाम जहाँ प्लॉट आता है	खनि अभियन्ता, बीकानेर		
3.	प्लॉट का राजस्व ग्राम, तहसील, जिला	गोयलरी, कोलायत, बीकानेर		
4.	प्लॉट का क्षेत्रफल	4.00 हेक्टेयर		
5.	खनिज	बॉलवले एवं सिलिकासैण्ड,		
6.	स्थिर भाटक	रूपये - 1,60,000/- प्रतिवर्ष एवं समय समय पर होने वाले संशोधनानुसार		
7.	रॉयल्टी की दर	रॉयल्टी शिड्युल के अनुसार एवं समय समय पर होने वाले संशोधनानुसार		
8.	प्रीमियम की आरक्षित दर	रूपये - 8,00,000/-		
9.	भूमि का प्रकार	अराजीराज भूमि		
10.	प्लॉट के सीमा स्तम्भों के अक्षान्तर व देशान्तर	सीमा स्तम्भ (PILLAR)	अक्षान्तर (LATITUDE)	देशान्तर (LONGITUDE)
		A	27° 54' 51.084365"	73° 00' 27.445221"
		B	27° 54' 45.554161"	73° 00' 29.647600"
		C	27° 54' 41.792917"	73° 00' 21.503670"
		D	27° 54' 48.142516"	73° 00' 21.075422"

(ललित मंगल)
खनि अभियन्ता, बीकानेर

राजस्थान सरकार

कार्यालय खनि अभियन्ता, खान एवं भू विज्ञान विभाग,
चोपड़ा कटला, रानी बाजार, बीकानेर

क्रम संख्या		विवरण																		
1.	प्लॉट क्रमांक	55																		
2.	कार्यालय का नाम जहाँ प्लॉट आता है	खनि अभियन्ता, बीकानेर																		
3.	प्लॉट का राजस्व ग्राम, तहसील, जिला	गोयलरी, कोलायत, बीकानेर																		
4.	प्लॉट का क्षेत्रफल	4.00 हैक्टेयर																		
5.	खनिज	बॉलक्ले एवं सिलिकासैण्ड,																		
6.	स्थिर भाटक	रूपये - 1,60,000/- प्रतिवर्ष एवं समय समय पर होने वाले संशोधनानुसार																		
7.	रॉयल्टी की दर	रॉयल्टी शिड्युल के अनुसार एवं समय समय पर होने वाले संशोधनानुसार																		
8.	प्रीमियम की आरक्षित दर	रूपये - 8,00,000/-																		
9.	भूमि का प्रकार	अराजीराज भूमि																		
10.	प्लॉट के सीमा स्तम्भों के अक्षान्तर व देशान्तर	<table border="1"> <thead> <tr> <th>सीमा स्तम्भ (PILLAR)</th> <th>अक्षान्तर (LATITUDE)</th> <th>देशान्तर (LONGITUDE)</th> </tr> </thead> <tbody> <tr> <td>A</td> <td>27° 54' 45.554161"</td> <td>73° 00' 29.647600"</td> </tr> <tr> <td>B</td> <td>27° 54' 42.792926"</td> <td>73° 00' 30.747220"</td> </tr> <tr> <td>C</td> <td>27° 54' 39.158333"</td> <td>73° 00' 28.678198"</td> </tr> <tr> <td>D</td> <td>27° 54' 36.522623"</td> <td>73° 00' 21.859110"</td> </tr> <tr> <td>E</td> <td>27° 54' 41.792917"</td> <td>73° 00' 21.503670"</td> </tr> </tbody> </table>	सीमा स्तम्भ (PILLAR)	अक्षान्तर (LATITUDE)	देशान्तर (LONGITUDE)	A	27° 54' 45.554161"	73° 00' 29.647600"	B	27° 54' 42.792926"	73° 00' 30.747220"	C	27° 54' 39.158333"	73° 00' 28.678198"	D	27° 54' 36.522623"	73° 00' 21.859110"	E	27° 54' 41.792917"	73° 00' 21.503670"
सीमा स्तम्भ (PILLAR)	अक्षान्तर (LATITUDE)	देशान्तर (LONGITUDE)																		
A	27° 54' 45.554161"	73° 00' 29.647600"																		
B	27° 54' 42.792926"	73° 00' 30.747220"																		
C	27° 54' 39.158333"	73° 00' 28.678198"																		
D	27° 54' 36.522623"	73° 00' 21.859110"																		
E	27° 54' 41.792917"	73° 00' 21.503670"																		

(ललित मंगल)
खनि अभियन्ता, बीकानेर

एनेकशर - 07

राजस्थान सरकार

कार्यालय खनि अभियन्ता, खान एवं भू विज्ञान विभाग,
चोपड़ा कटला, रानी बाजार, बीकानेर

क्रम संख्या		विवरण		
1.	प्लॉट क्रमांक	56		
2.	कार्यालय का नाम जहाँ प्लॉट आता है	खनि अभियन्ता, बीकानेर		
3.	प्लॉट का राजस्व ग्राम, तहसील, जिला	गोयलरी, कोलायत, बीकानेर		
4.	प्लॉट का क्षेत्रफल	4.00 हैक्टेयर		
5.	खनिज	बॉलक्ले एवं सिलिकासैण्ड,		
6.	रिश्त भाटक	रूपये - 1,60,000/- प्रतिवर्ष एवं समय समय पर होने वाले संशोधनानुसार		
7.	रॉयल्टी की दर	रॉयल्टी शिड्युल के अनुसार एवं समय समय पर होने वाले संशोधनानुसार		
8.	प्रीमियम की आरक्षित दर	रूपये - 8,00,000/-		
9.	भूमि का प्रकार	अराजीराज भूमि		
10.	प्लॉट के सीमा स्तम्भों के अक्षान्तर व देशान्तर	सीमा स्तम्भ (PILLAR)	अक्षान्तर (LATITUDE)	देशान्तर (LONGITUDE)
		A	27° 55' 11.282639"	73° 00' 32.687585"
		B	27° 55' 06.431840"	73° 00' 34.619445"
		C	27° 55' 02.610918"	73° 00' 26.345691"
		D	27° 55' 07.461684"	73° 00' 24.413756"

(ललित मंगल)
खनि अभियन्ता, बीकानेर

राजस्थान सरकार
कार्यालय खनि अभियन्ता, खान एवं भू विज्ञान विभाग, जोधपुर

डेलिनियेशन प्लॉट ग्राम कास्टी तहसील बावडी

क्रम संख्या	विवरण			
1	प्लॉट क्रमांक	173		
2	खनिज	मेसेनरीस्टोन		
3	कार्यालय का नाम जहां प्लॉट आता हैं	खनि अभियन्ता, जोधपुर		
4	प्लॉट का राजस्व ग्राम, तहसील जिला	कास्टी, बावडी जोधपुर (ग्रामीण)		
5	प्लॉट का क्षेत्रफल	1.00 हैक्टेयर		
6	स्थिर भाटक	रूपये 40000 / -प्रतिवर्ष एवं समय-समय पर होने वाले संशोधनानुसार		
7	भूमि का प्रकार	राजकीय भूमि (गैर मुमकिन भाखर) खसरा न. 989		
8	प्लॉट के सीमा स्तम्भों के अक्षान्तर व देशान्तर	सीमा स्तम्भ	अक्षान्तर (Latitude)	देशान्तर (Longitude)
		s	26°-34'-13.245''	73°-15'-35.114''
		r	26°-34'-15.977''	73°-15'-33.158''
		T	26°-34'-17.736''	73°-15'-36.196''
		U	26°-34'-15.005''	73°-15'-38.153''

खनि अभियन्ता,
जोधपुर

डेलिनियेशन प्लॉट ग्राम कास्टी तहसील बावडी

क्रम संख्या	विवरण			
1	प्लॉट क्रमांक	174		
2	खनिज	मेसेनरीस्टोन		
3	कार्यालय का नाम जहां प्लॉट आता है	खनि अभियन्ता, जोधपुर		
4	प्लॉट का राजस्व ग्राम, तहसील जिला	कास्टी, बावडी जोधपुर (ग्रामीण)		
5	प्लॉट का क्षेत्रफल	1.00 हैक्टेयर		
6	स्थिर भाटक	रूपये 40000 /- प्रतिवर्ष एवं समय-समय पर होने वाले संशोधनानुसार		
7	भूमि का प्रकार	राजकीय भूमि (गैर मुमकिन भाखर) खसरा न. 989		
8	प्लॉट के सीमा स्तम्भों के अक्षान्तर व देशान्तर	सीमा स्तम्भ	अक्षान्तर (Latitude)	देशान्तर (Longitude)
		p	26°-34'-11.486''	73°-15'-32.076''
		q	26°-34'-14.218''	73°-15'-30.120''
		r	26°-34'-15.977''	73°-15'-33.158''
		s	26°-34'-13.245''	73°-15'-35.114''

खनि अभियन्ता,
जोधपुर

राजस्थान सरकार

कार्यालय खनि अभियन्ता, खान एवं भू विज्ञान विभाग, जोधपुर

डेलिनियेशन प्लॉट ग्राम कास्टी तहसील बावडी

क्रम संख्या	विवरण			
1	प्लॉट क्रमांक	175		
2	खनिज	मेसेनरीस्टोन		
3	कार्यालय का नाम जहां प्लॉट आता है	खनि अभियन्ता, जोधपुर		
4	प्लॉट का राजस्व ग्राम, तहसील जिला	कास्टी, बावडी जोधपुर (ग्रामीण)		
5	प्लॉट का क्षेत्रफल	1.00 हैक्टेयर		
6	स्थिर भाटक	रूपये 40000/-प्रतिवर्ष एवं समय-समय पर होने वाले संशोधनानुसार		
7	भूमि का प्रकार	राजकीय भूमि (गैर मुमकिन भाखर) खसरा न. 989		
8	प्लॉट के सीमा स्तम्भों के अक्षान्तर व देशान्तर	सीमा स्तम्भ	अक्षान्तर (Latitude)	देशान्तर (Longitude)
		R	26°-34'-09.727''	73°-15'-29.038''
		S	26°-34'-12.459''	73°-15'-27.082''
		q	26°-34'-14.218''	73°-15'-30.120''
		p	26°-34'-11.486''	73°-15'-32.076''

खनि अभियन्ता,
जोधपुर

राजस्थान सरकार
कार्यालय खनि अभियन्ता, खान एवं भू विज्ञान विभाग, जोधपुर

डेलिनियेशन प्लॉट ग्राम कास्टी तहसील बावडी

क्रम संख्या		विवरण		
1	प्लॉट क्रमांक	176		
2	खनिज	मेसेनरीस्टोन		
3	कार्यालय का नाम जहां प्लॉट आता हैं	खनि अभियन्ता, जोधपुर		
4	प्लॉट का राजस्व ग्राम, तहसील जिला	कास्टी, बावडी जोधपुर (ग्रामीण)		
5	प्लॉट का क्षेत्रफल	1.00 हैक्टेयर		
6	स्थिर शटक	रूपये 40000/-प्रतिवर्ष एवं समय-समय पर होने वाले संशोधनानुसार		
7	भूमि का प्रकार	राजकीय भूमि (गैर मुमकिन भाखर) खसरा न. 989		
8	प्लॉट के सीमा स्तम्भों के अक्षान्तर व देशान्तर	सीमा	अक्षान्तर	देशान्तर
		स्तम्भ	(Latitude)	(Longitude)
		P	26°-34'-06.555''	73°-15'-30.235''
		Q	26°-34'-09.287''	73°-15'-28.279''
		V	26°-34'-11.046''	73°-15'-31.317''
W	26°-34'-08.314''	73°-15'-33.273''		

खनि अभियन्ता,
जोधपुर

राजस्थान-सरकार
कार्यालय खनि अभियन्ता ,खान एवं भू-विज्ञान विभाग, जालोर।

क्रम. सं.	विवरण			
1	प्लॉट क्रमांक	103		
2	खनिज	ग्रेनाईट		
3	कार्यालय का नाम जहाँ प्लॉट आता है।	खनि अभियन्ता, जालोर		
4	प्लॉट का राजस्व ग्राम, तहसील, जिला	तवाब, त0 जसवंतपुरा , जिला-जालोर		
5	प्लॉट का क्षेत्रफल	1.3305 है0		
6	भूमि का प्रकार	राजकीय भूमि		
7	स्थिर भाटक	रूपरे 1,07,811/-प्रतिवर्ष एवं समय-समय पर होने वाले संशोधनानुसार		
8	प्लॉट के सीमा स्तम्भों के अक्षांतर व देशान्तर	सीमा स्तम्भ	अक्षांतर (Latitude)	देशान्तर (Longitude)
		A	25 ⁰ 02'41.4005''	72 ⁰ 23'52.4436''
		B	25 ⁰ 02'42.5060''	72 ⁰ 23'50.6370''
		C	25 ⁰ 02'44.3297''	72 ⁰ 23'49.8496''
		D	25 ⁰ 02'46.6098''	72 ⁰ 23'53.5928''
		E	25 ⁰ 02'42.3636''	72 ⁰ 23'54.8677''

खनि अभियन्ता
खान एवं भू विज्ञान विभाग
जालोर

राजस्थान सरकार

कार्यालय खनि अभियन्ता, खान एवं भू विज्ञान विभाग,
चोपड़ा कटला, रानी बाजार, बीकानेर

क्रम सख्यां		विवरण		
1.	प्लॉट क्रमांक	57		
2.	कार्यालय का नाम जहाँ प्लॉट आता है	खनि अभियन्ता, बीकानेर		
3.	प्लॉट का राजस्व ग्राम, तहसील, जिला	गोयलरी, कोलायत, बीकानेर		
4.	प्लॉट का क्षेत्रफल	4.00 हेक्टेयर		
5.	खनिज	बॉलक्ले एवं सिलिकासैण्ड,		
6.	स्थिर भाटक	रुपये - 1,60,000/- प्रतिवर्ष एवं समय समय पर होने वाले संशोधनानुसार		
7.	रॉयल्टी की दर	रॉयल्टी शिड्युल के अनुसार एवं समय समय पर होने वाले संशोधनानुसार		
8.	प्रीमियम की आरक्षित दर	रुपये - 8,00,000/-		
9.	भूमि का प्रकार	अराजीराज भूमि		
10.	प्लॉट के सीमा स्तम्भों के अक्षान्तर व देशान्तर	सीमा स्तम्भ (PILLAR)	अक्षान्तर (LATITUDE)	देशान्तर (LONGITUDE)
		A	27° 55' 06.431840"	73° 00' 34.619445"
		B	27° 55' 01.581027"	73° 00' 36.551250"
		C	27° 54' 57.760144"	73° 00' 28.277575"
		D	27° 55' 02.610918"	73° 00' 26.345691"

(ललित मंगल)
खनि अभियन्ता, बीकानेर

राजस्थान सरकार

कार्यालय खनि अभियन्ता, खान एवं भू विज्ञान विभाग,
चोपड़ा कटला, रानी बाजार, बीकानेर

क्रम सख्यां	विवरण			
1.	प्लॉट क्रमांक	58		
2.	कार्यालय का नाम जहाँ प्लॉट आता है	खनि अभियन्ता, बीकानेर		
3.	प्लॉट का राजस्व ग्राम, तहसील, जिला	गोयलरी, कोलायत, बीकानेर		
4.	प्लॉट का क्षेत्रफल	4.00 हेक्टेयर		
5.	खनिज	बॉलक्ले एवं सिलिकासेण्ड,		
6.	स्थिर भाटक	रुपये — 1,60,000/- प्रतिवर्ष एवं समय समय पर होने वाले संशोधनानुसार		
7.	रॉयल्टी की दर	रॉयल्टी शिड्युल के अनुसार एवं समय समय पर होने वाले संशोधनानुसार		
8.	प्रीमियम की आरक्षित दर	रुपये — 8,00,000/-		
9.	भूमि का प्रकार	अराजीराज भूमि		
10.	प्लॉट के सीमा स्तम्भों के अक्षान्तर व देशान्तर	सीमा स्तम्भ (PILLAR)	अक्षान्तर (LATITUDE)	देशान्तर (LONGITUDE)
		A	27° 55' 01.581027"	73° 00' 36.551250"
		B	27° 54' 56.730207"	73° 00' 38.483004"
		C	27° 54' 52.909356"	73° 00' 30.209411"
		D	27° 54' 57.760144"	73° 00' 28.277575"

(ललित मंगल)
खनि अभियन्ता, बीकानेर

राजस्थान सरकार

कार्यालय खनि अभियन्ता, खान एवं भू विज्ञान विभाग,
चोपड़ा कटला, रानी बाजार, बीकानेर

क्रम संख्या		विवरण		
1.	प्लॉट क्रमांक	59		
2.	कार्यालय का नाम जहाँ प्लॉट आता है	खनि अभियन्ता, बीकानेर		
3.	प्लॉट का राजस्व ग्राम, तहसील, जिला	गोयलरी, कोलायत, बीकानेर		
4.	प्लॉट का क्षेत्रफल	4.00 हेक्टेयर		
5.	खनिज	बॉलक्ले एवं सिलिकासैण्ड,		
6.	स्थिर भाटक	रुपये — 1,60,000/- प्रतिवर्ष एवं समय समय पर होने वाले संशोधनानुसार		
7.	रॉयल्टी की दर	रॉयल्टी शिड्युल के अनुसार एवं समय समय पर होने वाले संशोधनानुसार		
8.	प्रीमियम की आरक्षित दर	रुपये — 8,00,000/-		
9.	भूमि का प्रकार	अराजीराज भूमि		
10.	प्लॉट के सीमा स्तम्भों के अक्षान्तर व देशान्तर	सीमा स्तम्भ (PILLAR)	अक्षान्तर (LATITUDE)	देशान्तर (LONGITUDE)
		A	27° 54' 56.730207"	73° 00' 38.483004"
		B	27° 54' 51.879375"	73° 00' 40.414710"
		C	27° 54' 48.058561"	73° 00' 32.141192"
		D	27° 54' 52.909360"	73° 00' 30.209411"

(ललित मंगल)
खनि अभियन्ता, बीकानेर

राजस्थान सरकार

कार्यालय खनि अभियन्ता, खान एवं भू विज्ञान विभाग,
चोपड़ा कटला, रानी बाजार, बीकानेर

क्रम सख्यां	विवरण			
1.	प्लॉट क्रमांक	60		
2.	कार्यालय का नाम जहाँ प्लॉट आता है	खनि अभियन्ता, बीकानेर		
3.	प्लॉट का राजस्व ग्राम, तहसील, जिला	गोयलरी, कोलायत, बीकानेर		
4.	प्लॉट का क्षेत्रफल	4.00 हेक्टेयर		
5.	खनिज	बॉलक्ले एवं सिलिकासैण्ड,		
6.	स्थिर भाटक	रुपये - 1,60,000/- प्रतिवर्ष एवं समय समय पर होने वाले संशोधनानुसार		
7.	रॉयल्टी की दर	रॉयल्टी शिड्युल के अनुसार एवं समय समय पर होने वाले संशोधनानुसार		
8.	प्रीमियम की आंशिक दर	रुपये - 8,00,000/-		
9.	भूमि का प्रकार	अराजीराज भूमि		
10.	प्लॉट के सीमा स्तम्भों के अक्षान्तर व देशान्तर	सीमा स्तम्भ (PILLAR)	अक्षान्तर (LATITUDE)	देशान्तर (LONGITUDE)
		A	27° 55' 03.079380"	73° 00' 39.795873"
		B	27° 54' 58.228542"	73° 00' 41.727600"
		C	27° 54' 59.052620"	73° 00' 43.512136"
		D	27° 54' 54.201766"	73° 00' 45.443791"
		E	27° 54' 51.879375"	73° 00' 40.414710"
		F	27° 55' 01.581027"	73° 00' 36.551250"

(ललित मंगल)

खनि अभियन्ता, बीकानेर




राजस्थान-सरकार
कार्यालय खनि अभियन्ता ,खान एवं भू-विज्ञान विभाग, जालोर।

क्रम. सं.	विवरण			
1	प्लॉट क्रमांक	104		
2	खनिज	ग्रेनाईट		
3	कार्यालय का नाम जहाँ प्लॉट आता है।	खनि अभियन्ता, जालोर		
4	प्लॉट का राजस्व ग्राम, तहसील, जिला	तवाब, त0 जसवंतपुरा , जिला-जालोर		
5	प्लॉट का क्षेत्रफल	1.3143 है0		
6	भूमि का प्रकार	राजकीय भूमि		
7	स्थिर भाटक	रूपरे 1,06,515/-प्रतिवर्ष एवं समय-समय पर होने वाले संशोधनानुसार		
8	प्लॉट के सीमा स्तम्भों के अक्षांतर व देशान्तर	सीमा स्तम्भ	अक्षांतर (Latitude)	देशान्तर (Longitude)
		A	25 ⁰ 02'44.3297''	72 ⁰ 23'49.8496''
		B	25 ⁰ 02'48.8668''	72 ⁰ 23'48.2282''
		C	25 ⁰ 02'48.5229''	72 ⁰ 23'50.6390''
		D	25 ⁰ 02'49.2046''	72 ⁰ 23'52.8138''
		E	25 ⁰ 02'46.6098''	72 ⁰ 23'53.5928''

खनि अभियन्ता
खान एवं भू विज्ञान विभाग
जालोर

राजस्थान-सरकार
कार्यालय खनि अभियन्ता ,खान एवं भू-विज्ञान विभाग, जालोर।

क्रम. सं.	विवरण		
1	प्लॉट क्रमांक	106	
2	खनिज	ग्रेनाईट	
3	कार्यालय का नाम जहाँ प्लॉट आता है।	खनि अभियन्ता, जालोर	
4	प्लॉट का राजस्व ग्राम, तहसील, जिला	तवाब, त0, जसवंतपुरा , जिला--जालोर	
5	प्लॉट का क्षेत्रफल	1.2946 है0	
6	भूमि का प्रकार	राजकीय भूमि	
7	स्थिर भाटक	रूपरे 1,04,895 /-प्रतिवर्ष एवं समय-समय पर होने वाले संशोधनानुसार	
8	प्लॉट के सीमा स्तम्भों के अक्षांतर व देशान्तर	सीमा स्तम्भ	अक्षांतर (Latitude) देशान्तर (Longitude)
		A	25 ⁰ 02'56.9631'' 72 ⁰ 23'50.5956''
		B	25 ⁰ 02'57.2048'' 72 ⁰ 23'53.2511''
		C	25 ⁰ 02'52.9165'' 72 ⁰ 23'55.1818''
		D	25 ⁰ 02'51.6739'' 72 ⁰ 23'52.1078''


खनि अभियन्ता
खान एवं भू विज्ञान विभाग
जालोर



राजस्थान-सरकार
कार्यालय खनि अभियन्ता ,खान एवं भू-विज्ञान विभाग, जालोर।

क्रम. सं.	विवरण		
1	प्लॉट क्रमांक	107	
2	खनिज	ग्रेनाईट	
3	कार्यालय का नाम जहाँ प्लॉट आता है।	खनि अभियन्ता, जालोर	
4	प्लॉट का राजस्व ग्राम, तहसील, जिला	तवाब, त0 जसवंतपुरा , जिला-जालोर	
5	प्लॉट का क्षेत्रफल	1.5564 है0	
6	भूमि का प्रकार	राजकीय भूमि	
7	स्थिर भाटक	रूपरे 1,26,117/-प्रतिवर्ष एवं समय-समय पर होने वाले संशोधनानुसार	
8	प्लॉट के सीमा स्तम्भों के अक्षांतर व देशान्तर	सीमा स्तम्भ	अक्षांतर (Latitude) देशान्तर (Longitude)
		A	25 ⁰ 02'52.9165'' 72 ⁰ 23'55.1818''
		B	25 ⁰ 02'48.7268'' 72 ⁰ 23'57.0680''
		C	25 ⁰ 02'46.6098'' 72 ⁰ 23'53.5928''
		D	25 ⁰ 02'51.6739'' 72 ⁰ 23'52.1078''

खनि अभियन्ता
खान एवं भू विज्ञान विभाग
जालोर



राजस्थान-सरकार
कार्यालय खनि अभियन्ता ,खान एवं भू-विज्ञान विभाग, जालोर।


क्रम. सं.	विवरण			
1	प्लॉट क्रमांक	108		
2	खनिज	ग्रेनाईट		
3	कार्यालय का नाम जहाँ प्लॉट आता है।	खनि अभियन्ता, जालोर		
4	प्लॉट का राजस्व ग्राम, तहसील, जिला	तवाब, त0 जसवंतपुरा , जिला-जालोर		
5	प्लॉट का क्षेत्रफल	1.6791 है0		
6	भूमि का प्रकार	राजकीय भूमि		
7	स्थिर भाटक	रूपरे 1,36,080/-प्रतिवर्ष एवं समय-समय पर होने वाले संशोधनानुसार		
8	प्लॉट के सीमा स्तम्भों के अक्षांतर व देशान्तर	सीमा स्तम्भ	अक्षांतर (Latitude)	देशान्तर (Longitude)
		A	25°02'48.7268''	72°23'57.0680''
		B	25°02'43.9157''	72°23'58.7745''
		C	25°02'42.3636''	72°23'54.8677''
		D	25°02'46.5905''	72°23'53.5611''

खनि अभियन्ता
खान एवं भू विज्ञान विभाग
जालोर



राजस्थान-सरकार
कार्यालय खनि अभियन्ता ,खान एवं भू-विज्ञान विभाग, जालोर।

क्रम. सं.	विवरण			
1	प्लॉट क्रमांक	109		
2	खनिज	ग्रेनाईट		
3	कार्यालय का नाम जहाँ प्लॉट आता है।	खनि अभियन्ता, जालोर		
4	प्लॉट का राजस्व ग्राम, तहसील, जिला	मायलावास, त0 जालोर , जिला-जालोर		
5	प्लॉट का क्षेत्रफल	3.4991 है0		
6	भूमि का प्रकार	राजकीय भूमि		
7	स्थिर भाटक	रुपये 2,83,500 /-प्रतिवर्ष एवं समय-समय पर होने वाले संशोधनानुसार		
8	प्लॉट के सीमा स्तम्भों के अक्षांतर व देशान्तर	सीमा स्तम्भ	अक्षांतर (Latitude)	देशान्तर (Longitude)
		A	25°11' 57.4381"	72°43'41.1278"
		B	25°11' 58.7057"	72°43'45.9678"
		C	25°11' 54.8829"	72°43'49.0503"
		D	25°11' 53.2887"	72°43'49.3465"
		E	25°11' 51.2437"	72°43'42.0644"


खनि अभियन्ता
खान एवं भू-विज्ञान विभाग
जालोर

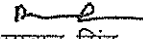
राजस्थान-सरकार
कार्यालय खनि अभियन्ता ,खान एवं भू-विज्ञान विभाग, जालोर।

क्रम सं.	विवरण			
1	प्लॉट क्रमांक	110		
2	खनिज	ग्रेनाईट		
3	कार्यालय का नाम जहाँ प्लॉट आता है।	खनि अभियन्ता, जालोर		
4	प्लॉट का राजस्व ग्राम, तहसील, जिला	मायलावास, ता0 जालोर , जिला-जालोर		
5	प्लॉट का क्षेत्रफल	3.4807 है0		
6	भूमि का प्रकार	राजकीय भूमि		
7	स्थिर भाटक	रुपये 2,81,961/-प्रतिवर्ष एवं समय-समय पर होने वाले संशोधनानुसार		
8	प्लॉट के सीमा स्तम्भों के अक्षांतर व देशान्तर	सीमा स्तम्भ	अक्षांतर (Latitude)	देशान्तर (Longitude)
		A	25°11' 51.2437"	72°43'42.0644"
		B	25°11' 53.2887"	72°43'49.3465"
		C	25°11' 47.0594"	72°43'50.5039"
		D	25°11' 45.6393"	72°43'45.4465"

खनि अभियन्ता
खान एवं भू-विज्ञान विभाग
खान-सूबे भू-विज्ञान विभाग
जालोर (राज.)
जालोर


राजस्थान सरकार
कार्यालय खनि अभियन्ता, खान एवं भू विज्ञान विभाग, बाडमेर

क्रम. सं.		विवरण		
1	प्लॉट क्रमांक	190		
2	खनिज	मैसनेरी स्टोन		
3	कार्यालय का नाम जहाँ प्लॉट आता है	खनि अभियन्ता, बाडमेर		
4	प्लॉट का राजस्व ग्राम, तहसील, जिला	लालसो की ढाणी, शिव, बाडमेर		
5	प्लॉट का क्षेत्रफल	1.00 हैक्टर		
6	स्थिर भाटक	रुपये 40000/- प्रतिवर्ष एवं समय-समय पर होने वाले संशोधनानुसार		
7	भूमि का प्रकार.	राजकीय भूमि		
8	प्लॉट के सीमा स्तम्भों के अक्षान्तर व देशान्तर	सीमा स्तम्भ	अक्षान्तर (Latitude)	देशान्तर (Longitude)
		A	N26°13'22.78154"	E71°15'58.27681"
		B	N26°13'19.10121"	E71°16'00.17938"
		C	N26°13'18.00294"	E71°15'57.56793"
		D	N26°13'21.68329"	E71°15'55.66534"


भगवान सिंह
खनि अभियन्ता
बाडमेर


राजस्थान सरकार
कार्यालय खनि अभियन्ता, खान एवं भू विज्ञान विभाग, बाडमेर

क्रम. सं.		विवरण		
1	प्लॉट क्रमांक	191		
2	खनिज	मैसनरी स्टोन		
3	कार्यालय का नाम जहाँ प्लॉट आता है	खनि अभियन्ता, बाडमेर		
4	प्लॉट का राजस्व ग्राम, तहसील, जिला	लालसो की ढाणी, शिव, बाडमेर		
5	प्लॉट का क्षेत्रफल	1.25 हैक्टर		
6	स्थिर भाटक	रूपये 50000/- प्रतिवर्ष एवं समय-समय पर होने वाले संशोधनानुसार		
7	भूमि का प्रकार.	राजकीय भूमि		
8	प्लॉट के सीमा स्तम्भों के अक्षान्तर व देशान्तर	सीमा स्तम्भ	अक्षान्तर (Latitude)	देशान्तर (Longitude)
		A	N26°13'17.14557"	E71°16'03.41538"
		B	N26°13'14.24911"	E71°16'06.57081"
		C	N26°13'11.97225"	E71°16'04.00181"
		D	N26°13'14.86869"	E71°16'00.84637"


भगवान सिंह
खनि अभियन्ता
बाडमेर


राजस्थान सरकार
कार्यालय खनि अभियन्ता, खान एवं भू विज्ञान विभाग, बाडमेर

कम. सं.		विवरण		
1	प्लॉट क्रमांक	192		
2	खनिज	मैसनरी स्टोन		
3	कार्यालय का नाम जहाँ प्लॉट आता है	खनि अभियन्ता, बाडमेर		
4	प्लॉट का राजस्व ग्राम, तहसील, जिला	लालसो की ढाणी, शिव, बाडमेर		
5	प्लॉट का क्षेत्रफल	2.00 हैक्टर		
6	स्थिर भाटक	रुपये 80000/- प्रतिवर्ष एवं समय-समय पर होने वाले संशोधनानुसार		
7	भूमि का प्रकार.	राजकीय भूमि		
8	प्लॉट के सीमा स्तम्भों के अक्षान्तर व देशान्तर	सीमा स्तम्भ	अक्षान्तर (Latitude)	देशान्तर (Longitude)
		A	N26°13'14.20877"	E71°16'11.66416"
		B	N26°13'09.65509"	E71°16'06.52612"
		C	N26°13'11.97225"	E71°16'04.00181"
		D	N26°13'16.52596"	E71°16'09.13984"


भगवान सिंह
खनि अभियन्ता
बाडमेर

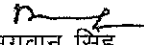
राजस्थान सरकार
कार्यालय खनि अभियन्ता, खान एवं भू विज्ञान विभाग, बाडमेर

क्रम. सं.		विवरण		
1	प्लॉट क्रमांक	193		
2	खनिज	मैसनरी स्टोन		
3	कार्यालय का नाम जहाँ प्लॉट आता है	खनि अभियन्ता, बाडमेर		
4	प्लॉट का राजस्व ग्राम, तहसील, जिला	लालसो की ढाणी, शिव, बाडमेर		
5	प्लॉट का क्षेत्रफल	2.00 हैक्टर		
6	स्थिर भाटक	रूपये 80000/- प्रतिवर्ष एवं समय-समय पर होने वाले संशोधनानुसार		
7	भूमि का प्रकार.	राजकीय भूमि		
8	प्लॉट के सीमा स्तम्भों के अक्षान्तर व देशान्तर	सीमा स्तम्भ	अक्षान्तर (Latitude)	देशान्तर (Longitude)
		A	N26°13'11.89157"	E71°16'14.18844"
		B	N26°13'07.33791"	E71°16'09.05041"
		C	N26°13'09.65509"	E71°16'06.52612"
		D	N26°13'14.20877"	E71°16'11.66416"


भगवान सिंह
खनि अभियन्ता
बाडमेर


राजस्थान सरकार
कार्यालय खनि अभियन्ता, खान एवं भू विज्ञान विभाग, बाडमेर

क्रम. सं.		विवरण		
1	प्लॉट क्रमांक	194		
2	खनिज	मैसनीरी स्टोन		
3	कार्यालय का नाम जहाँ प्लॉट आता है	खनि अभियन्ता, बाडमेर		
4	प्लॉट का राजस्व ग्राम, तहसील, जिला	लालसो की ढाणी, शिव, बाडमेर		
5	प्लॉट का क्षेत्रफल	2.00 हैक्टर		
6	स्थिर भाटक	रूपये 80000/- प्रतिवर्ष एवं समय-समय पर होने वाले संशोधनानुसार		
7	भूमि का प्रकार.	राजकीय भूमि		
8	प्लॉट के सीमा स्तम्भों के अक्षान्तर व देशान्तर	सीमा स्तम्भ	अक्षान्तर (Latitude)	देशान्तर (Longitude)
		A	N26°13'02.70357"	E71°16'14.09891"
		B	N26°13'07.25718"	E71°16'19.23693"
		C	N26°13'09.57440"	E71°16'16.71270"
		D	N26°13'05.02073"	E71°16'11.57467"


भगवान सिंह
खनि अभियन्ता
बाडमेर


राजस्थान सरकार
कार्यालय खनि अभियन्ता, खान एवं भू विज्ञान विभाग, बाडमेर

कम. सं.		विवरण		
1	प्लॉट क्रमांक	195		
2	खनिज	मैसनरी स्टोन		
3	कार्यालय का नाम जहाँ प्लॉट आता है	खनि अभियन्ता, बाडमेर		
4	प्लॉट का राजस्व ग्राम, तहसील, जिला	लालसो की ढाणी, शिव, बाडमेर		
5	प्लॉट का क्षेत्रफल	1.00 हैक्टर		
6	स्थिर भाटक	रूपये 40000/- प्रतिवर्ष एवं समय-समय पर होने वाले संशोधनानुसार		
7	भूमि का प्रकार.	राजकीय भूमि		
8	प्लॉट के सीमा स्तम्भों के अक्षान्तर व देशान्तर	सीमा स्तम्भ	अक्षान्तर (Latitude)	देशान्तर (Longitude)
		A	N26°13'01.37377"	E71°16'07.97366"
		B	N26°13'04.78902"	E71°16'11.82710"
		C	N26°13'06.33383"	E71°16'10.14426"
		D	N26°13'02.91853"	E71°16'06.29082"


भगवान सिंह
खनि अभियन्ता
बाडमेर


राजस्थान सरकार
कार्यालय खनि अभियन्ता, खान एवं भू विज्ञान विभाग, बाडमेर

क्रम. सं.		विवरण		
1	प्लॉट क्रमांक	196		
2	खनिज	मैसनेरी स्टोन		
3	कार्यालय का नाम जहाँ प्लॉट आता है	खनि अभियन्ता, बाडमेर		
4	प्लॉट का राजस्व ग्राम, तहसील, जिला	लालसो की ढाणी, शिव, बाडमेर		
5	प्लॉट का क्षेत्रफल	2.00 हैक्टर		
6	स्थिर भाटक	रूपये 80000/- प्रतिवर्ष एवं समय-समय पर होने वाले संशोधनानुसार		
7	भूमि का प्रकार.	राजकीय भूमि		
8	प्लॉट के सीमा स्तम्भों के अक्षान्तर व देशान्तर	सीमा स्तम्भ	अक्षान्तर (Latitude)	देशान्तर (Longitude)
		A	N26°13'06.33383"	E71°16'10.14426"
		B	N26°13'02.91853"	E71°16'06.29082"
		C	N26°13'06.00809"	E71°16'02.92510"
		D	N26°13'09.42337"	E71°16'06.77855"


भगवान सिंह
खनि अभियन्ता
बाडमेर


राजस्थान सरकार
कार्यालय खनि अभियन्ता, खान एवं भू विज्ञान विभाग, बाडमेर

क्रम. सं.		विवरण		
1	प्लॉट क्रमांक	197		
2	खनिज	मैसनरी स्टोन		
3	कार्यालय का नाम जहाँ प्लॉट आता है	खनि अभियन्ता, बाडमेर		
4	प्लॉट का राजस्व ग्राम, तहसील, जिला	लालसो की ढाणी, शिव, बाडमेर		
5	प्लॉट का क्षेत्रफल	2.50 हैक्टर		
6	स्थिर भाटक	रूपये 100000/- प्रतिवर्ष एवं समय-समय पर होने वाले संशोधनानुसार		
7	भूमि का प्रकार.	राजकीय भूमि		
8	प्लॉट के सीमा स्तम्भो के अक्षान्तर व देशान्तर	सीमा स्तम्भ	अक्षान्तर (Latitude)	देशान्तर (Longitude)
		A	N26°13'13.13084"	E71°16'02.73964"
		B	N26°13'07.43859"	E71°15'56.31724"
		C	N26°13'09.75570"	E71°15'53.79288"
		D	N26°13'15.44798"	E71°16'00.21528"


भगवान सिंह
खनि अभियन्ता
बाडमेर


राजस्थान सरकार
कार्यालय खनि अभियन्ता, खान एवं भू विज्ञान विभाग, बाडमेर

क्रम. सं.		विवरण		
1	प्लॉट क्रमांक	198		
2	खनिज	मैसनरी स्टोन		
3	कार्यालय का नाम जहाँ प्लॉट आता है	खनि अभियन्ता, बाडमेर		
4	प्लॉट का राजस्व ग्राम, तहसील, जिला	लालसो की ढाणी, शिव, बाडमेर		
5	प्लॉट का क्षेत्रफल	2.00 हैक्टर		
6	स्थिर भाटक	रुपये 80000 /- प्रतिवर्ष एवं समय-समय पर होने वाले संशोधनानुसार		
7	भूमि का प्रकार.	राजकीय भूमि		
8	प्लॉट के सीमा स्तम्भों के अक्षांतर व देशान्तर	सीमा स्तम्भ	अक्षांतर (Latitude)	देशान्तर (Longitude)
		A	N26°13'14.30952"	E71°15'58.93078"
		B	N26°13'09.75570"	E71°15'53.79288"
		C	N26°13'12.07280"	E71°15'51.26848"
		D	N26°13'16.62665"	E71°15'56.40639"



भगवान सिंह
खनि अभियन्ता
बाडमेर

राजस्थान सरकार
कार्यालय खनि अभियन्ता, खान एवं भू विज्ञान विभाग, बाडमेर

क्रम. सं.	विवरण			
1	प्लॉट क्रमांक	199		
2	खनिज	मैसनरी स्टोन		
3	कार्यालय का नाम जहाँ प्लॉट आता है	खनि अभियन्ता, बाडमेर		
4	प्लॉट का राजस्व ग्राम, तहसील, जिला	लालसो की ढाणी, शिव, बाडमेर		
5	प्लॉट का क्षेत्रफल	2.00 हैक्टर		
6	स्थिर भाटक	रुपये 80000/- प्रतिवर्ष एवं समय-समय पर होने वाले संशोधनानुसार		
7	भूमि का प्रकार.	राजकीय भूमि		
8	प्लॉट के सीमा स्तम्भों के अक्षान्तर व देशान्तर	सीमा स्तम्भ	अक्षान्तर (Latitude)	देशान्तर (Longitude)
		A	N26°13'21.09433"	E71°15'51.70956"
		B	N26°13'15.20582"	E71°15'54.75374"
		C	N26°13'13.83296"	E71°15'51.48947"
		D	N26°13'19.72146"	E71°15'48.44525"


भगवान सिंह
खनि अभियन्ता
बाडमेर

राजस्थान सरकार				
कार्यालय सहायक खनि अभियन्ता सलुम्बर जिला उदयपुर (राज0)				
		विवरण		
1	प्लॉट क्रमांक	स.ख.अ./सलु./डी.एम./सलुम्बर/43/2023		
2	खनिज	मार्बल		
3	कार्यालय का नाम जहां प्लॉट आता है	सहायक खनि अभियन्ता, सलुम्बर		
4	प्लॉट का राजस्व ग्राम, तहसील व जिला	ग्राम - आमलवा तहसील झल्लारा जिला उदयपुर		
5	प्लॉट का क्षेत्रफल	2.2019 हैक्टेयर		
6	स्थिर भाटक	रुपये 1,00,000/- प्रति हैक्टेयर प्रतिवर्ष एवं समय समय पर होने वाले संसोधनानुसार		
7	भूमि का प्रकार	राजकीय भूमि (बिलानाम)		
8	प्लॉट के खसरा विवरण	Pillar No	Latitude	Longitude
		FRP	23° 58' 48.04999"	74° 13' 32.54999"
		A	23° 58' 53.99896"	74° 13' 38.31570"
		B	23° 58' 56.03732"	74° 13' 37.70821"
		C	23° 58' 57.18506"	74° 13' 48.99850"
		D	23° 58' 54.25738"	74° 13' 49.46407"
		E	23° 58' 54.59765"	74° 13' 41.57244"
कुल क्षेत्रफल- 2.2019 हैक्टेयर				


 (ओ.पी. मीणा)
 सहायक खनि अभियन्ता
 सलुम्बर

राजस्थान-सरकार

कार्यालय खनि अभियन्ता, खान एवं भूविज्ञान विभाग, भीलवाड़ा (राज.)
Email ID- me.bhilwara@rajasthan.gov.in Phone No. 01482-240262


क्र.सं.	प्लॉट विवरण		
1	प्लॉट क्रमांक	340	
2	खनिज	मेसनरी स्टोन	
3	कार्यालय का नाम जहाँ प्लॉट आता है	खनि अभियन्ता, भीलवाड़ा	
4	प्लॉट का राजस्व ग्राम, तहसील, जिला	राजस्व ग्राम रायपुर खास तहसील रायपुर जिला भीलवाड़ा	
5	प्लॉट का क्षेत्रफल	02.00 हैक्टेयर	
6	स्थिर भाटक	रुपये 80,000/- प्रतिवर्ष एवं समय-समय पर होने वाले संशोधनानुसार	
7	भूमि का प्रकार	राजकीय भूमि ख.नं. 4232/711	
8	प्लॉट के सीमा स्तम्भों के अक्षांतर (Latitude) व देशान्तर (Longitude)	सीमा स्तम्भ	देशान्तर (Longitude)
		A	25° 24' 30.811081" 74° 08' 54.412731"
		B	25° 24' 29.734369" 74° 08' 50.098724"
		C	25° 24' 32.868884" 74° 08' 49.150308"
		D	25° 24' 33.299576" 74° 08' 50.875920"
		E	25° 24' 34.083205" 74° 08' 50.638816"
		F	25° 24' 35.289116" 74° 08' 55.470554"
		G	25° 24' 32.938221" 74° 08' 56.181838"
		H	25° 24' 32.507546" 74° 08' 54.456222"
		I	25° 24' 30.940284" 74° 08' 54.930413"

(जिनेश हुमड़)
खनि अभियन्ता
भीलवाड़ा

राजस्थान-सरकार

कार्यालय खनि अभियन्ता, खान एवं भूविज्ञान विभाग, भीलवाड़ा (राज.)
Email ID- me.bhilwara@rajasthan.gov.in Phone No. 01482-240262

क्र.सं.	प्लॉट विवरण			
1	प्लॉट क्रमांक	341		
2	खनिज	मेसनरी स्टोन		
3	कार्यालय का नाम जहाँ प्लॉट आता है	खनि अभियन्ता, भीलवाड़ा		
4	प्लॉट का राजस्व ग्राम, तहसील, जिला	राजस्व ग्राम रायपुर खास तहसील रायपुर जिला भीलवाड़ा		
5	प्लॉट का क्षेत्रफल	01.62 हेक्टेयर		
6	स्थिर भाटक	रुपये 64,800/- प्रतिवर्ष एवं समय-समय पर होने वाले संशोधनानुसार		
7	भूमि का प्रकार	राजकीय भूमि ख.नं. 4232/711		
8	प्लॉट के सीमा स्तम्भों के अक्षांतर (Latitude) व देशान्तर (Longitude)	सीमा स्तम्भ	अक्षांतर (Latitude)	देशान्तर (Longitude)
A		25° 24' 31.370958"	74° 08' 56.656023"	
B		25° 24' 35.602568"	74° 08' 55.375716"	
C		25° 24' 36.636173"	74° 08' 59.517230"	
D		25° 24' 32.404551"	74° 09' 00.797501"	


(जिनेश हुमड़)
खनि अभियन्ता
भीलवाड़ा

राजस्थान-सरकार

कार्यालय खनि अभियन्ता, खान एवं भूविज्ञान विभाग, भीलवाड़ा (राज.)
Email ID- mc.bhilwara@rajasthan.gov.in Phone No. 01482-240262

क.सं.	प्लॉट विवरण		
1	प्लॉट क्रमांक	342	
2	खनिज	मेसनरी स्टोन	
3	कार्यालय का नाम जहाँ प्लॉट आता है	खनि अभियन्ता, भीलवाड़ा	
4	प्लॉट का राजस्व ग्राम, तहसील, जिला	राजस्व ग्राम रायपुर खास तहसील रायपुर जिला भीलवाड़ा	
5	प्लॉट का क्षेत्रफल	01.6625 हेक्टेयर	
6	स्थिर भाटक	रूपये 66,520/- प्रतिवर्ष एवं समय-समय पर होने वाले संशोधनानुसार	
7	भूमि का प्रकार	राजकीय भूमि ख.नं. 4232/711	
8	प्लॉट के सीमा स्तम्भों के अक्षांतर (Latitude) व देशान्तर (Longitude)	सीमा स्तम्भ	देशान्तर (Longitude)
		A	25° 24' 32.835205" 74° 09' 02.523123"
		B	25° 24' 34.559202" 74° 09' 02.001541"
		C	25° 24' 34.128545" 74° 09' 00.275913"
		D	25° 24' 37.263079" 74° 08' 59.327558"
		E	25° 24' 38.339718" 74° 09' 03.641664"
		F	25° 24' 33.481176" 74° 09' 05.111563"


Chauhan
(जिनेश हुमड़)
खनि अभियन्ता
भीलवाड़ा

राजस्थान-सरकार

कार्यालय खनि अभियन्ता, खान एवं भूविज्ञान विभाग, भीलवाड़ा (राज.)

Email ID- me.bhilwara@rajasthan.gov.in Phone No. 01482-240262

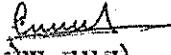
क्र.सं.	प्लॉट विवरण			
1	प्लॉट क्रमांक	334		
2	खनिज	क्वार्ट्ज, फेल्सपार		
3	कार्यालय का नाम जहाँ प्लॉट आता हैं	खनि अभियन्ता, भीलवाड़ा		
4	प्लॉट का राजस्व ग्राम, तहसील, जिला	राजस्व ग्राम शम्भुगढ़ तहसील आसीन्द जिला भीलवाड़ा		
5	प्लॉट का क्षेत्रफल	02.5041 हैक्टेयर		
6	स्थिर भाटक	रुपये 62,625/- प्रतिवर्ष एवं समय-समय पर होने वाले संशोधनानुसार		
7	भूमि का प्रकार	चारागाह भूमि ख.नं. 995		
8	प्लॉट के सीमा स्तम्भों के अक्षान्तर (Latitude) व देशान्तर (Longitude)	सीमा स्तम्भ	अक्षान्तर (Latitude)	देशान्तर (Longitude)
		A	25° 48' 29.79102"	74° 26' 17.87012"
		B	25° 48' 35.86477"	74° 26' 17.84147"
		C	25° 48' 35.86754"	74° 26' 18.55973"
		D	25° 48' 36.93613"	74° 26' 21.76071"
		E	25° 48' 27.91751"	74° 26' 21.80316"


(जिनेश हुमड़)
खनि अभियन्ता
भीलवाड़ा

राजस्थान-सरकार

कार्यालय खनि अभियन्ता, खान एवं भूविज्ञान विभाग, भीलवाड़ा (राज.)
Email ID- mc.bhilwara@rajasthan.gov.in Phone No. 01482-240262

क्र.सं.	प्लॉट विवरण			
1	प्लॉट क्रमांक	335		
2	खनिज	क्वार्ट्ज, फेल्सपार		
3	कार्यालय का नाम जहाँ प्लॉट आता है	खनि अभियन्ता, भीलवाड़ा		
4	प्लॉट का राजस्व ग्राम, तहसील, जिला	राजस्व ग्राम शम्भुगढ़ तहसील आसीन्द जिला भीलवाड़ा		
5	प्लॉट का क्षेत्रफल	03.0261 हैक्टेयर		
6	स्थिर भाटक	रूपये 75,675/- प्रतिवर्ष एवं समय-समय पर होने वाले संशोधनानुसार		
7	भूमि का प्रकार	चारागाह भूमि ख.नं. 995		
8	प्लॉट के सीमा स्तम्भों के अक्षांतर (Latitude) व देशान्तर (Longitude)	सीमा स्तम्भ	अक्षांतर (Latitude)	देशान्तर (Longitude)
		A	25° 48' 36.93613"	74° 26' 21.76071"
		B	25° 48' 30.06262"	74° 26' 26.55080"
		C	25° 48' 24.91811"	74° 26' 28.09958"
		D	25° 48' 27.91751"	74° 26' 21.80316"


(अिनेश हुमड)
खनि अभियन्ता
भीलवाड़ा

राजस्थान-सरकार

कार्यालय खनि अभियन्ता, खान एवं भूविज्ञान विभाग, भीलवाड़ा (राज.)
Email ID- me.bhilwara@rajasthan.gov.in Phone No. 01482-240262


क्र.सं.	प्लॉट विवरण		
1	प्लॉट क्रमांक	336	
2	खनिज	क्वार्ट्ज, फेल्सपार	
3	कार्यालय का नाम जहाँ प्लॉट आता हैं	खनि अभियन्ता, भीलवाड़ा	
4	प्लॉट का राजस्व ग्राम, तहसील, जिला	राजस्व ग्राम शम्भुगढ़ तहसील आसीन्द जिला भीलवाड़ा	
5	प्लॉट का क्षेत्रफल	02.0354 हेक्टेयर	
6	स्थिर भाटक	रूपये 50,900/- प्रतिवर्ष एवं समय-समय पर होने वाले संशोधनानुसार	
7	भूमि का प्रकार	चारागाह भूमि ख.नं. 999	
8	प्लॉट के सीमा स्तम्भों के अक्षान्तर (Latitude) व देशान्तर (Longitude)	सीमा स्तम्भ	देशान्तर (Longitude)
		A	25° 48' 31.73488" 74° 26' 08.54320"
		B	25° 48' 29.53947" 74° 26' 13.35415"
		C	25° 48' 23.88458" 74° 26' 13.38087"
		D	25° 48' 24.83577" 74° 26' 11.29649"
		E	25° 48' 26.43225" 74° 26' 12.18565"
		F	25° 48' 28.83217" 74° 26' 06.92655"

(जिनेश हुमड़)
खनि अभियन्ता
भीलवाड़ा

राजस्थान-सरकार

कार्यालय खनि अभियन्ता, खान एवं भूविज्ञान विभाग, भीलवाड़ा (राज.)
Email ID- me.bhilwara@rajasthan.gov.in Phone No. 01482-240262

क.सं.	प्लॉट विवरण			
1	प्लॉट क्रमांक	337		
2	खनिज	क्वार्ट्ज, फेल्सपार		
3	कार्यालय का नाम जहाँ प्लॉट आता हैं	खनि अभियन्ता, भीलवाड़ा		
4	प्लॉट का राजस्व ग्राम, तहसील, जिला	राजस्व ग्राम शम्भुगढ़ तहसील आसीन्द जिला भीलवाड़ा		
5	प्लॉट का क्षेत्रफल	01.3254 हैक्टेयर		
6	स्थिर भाटक	रूपये 33,150/- प्रतिवर्ष एवं समय-समय पर होने वाले संशोधनानुसार		
7	भूमि का प्रकार	चारागाह भूमि ख.नं. 999		
8	प्लॉट के सीमा स्तम्भों के अक्षान्तर (Latitude) व देशान्तर (Longitude)	सीमा स्तम्भ	अक्षान्तर (Latitude)	देशान्तर (Longitude)
		A	25° 48' 27.65203"	74° 26' 17.49011"
		B	25° 48' 25.82275"	74° 26' 21.49853"
		C	25° 48' 21.32361"	74° 26' 18.99262"
		D	25° 48' 21.99713"	74° 26' 17.51678"


(जिनेश हुगड़)
खनि अभियन्ता
भीलवाड़ा

राजस्थान-सरकार

कार्यालय खनि अभियन्ता, खान एवं भूविज्ञान विभाग, भीलवाड़ा (राज.)


Email ID- me.bhilwara@rajasthan.gov.in Phone No. 01482-240262

क्र.सं.	प्लॉट विवरण			
1	प्लॉट क्रमांक	338		
2	खनिज	क्वार्ट्ज, फेल्सपार		
3	कार्यालय का नाम जहाँ प्लॉट आता है	खनि अभियन्ता, भीलवाड़ा		
4	प्लॉट का राजस्व ग्राम, तहसील, जिला	राजस्व ग्राम शम्भुगढ़ तहसील आसीन्द जिला भीलवाड़ा		
5	प्लॉट का क्षेत्रफल	03.5918 हेक्टेयर		
6	स्थिर भाटक	रूपये 89,800/- प्रतिवर्ष एवं समय-समय पर होने वाले संशोधनानुसार		
7	भूमि का प्रकार	चारागाह भूमि ख.नं. 1062		
8	प्लॉट के सीमा स्तम्भों के अक्षान्तर (Latitude) व देशान्तर (Longitude)	सीमा स्तम्भ	अक्षान्तर (Latitude)	देशान्तर (Longitude)
		A	25° 48' 30.66957"	74° 25' 54.31677"
		B	25° 48' 29.46969"	74° 25' 56.94638"
		C	25° 48' 25.81223"	74° 25' 54.90951"
		D	25° 48' 21.27100"	74° 25' 54.58045"
		E	25° 48' 19.03108"	74° 25' 52.73247"
		F	25° 48' 23.25919"	74° 25' 49.05048"

Arvind
(जिनेश हुगड़)
खनि अभियन्ता
भीलवाड़ा

राजस्थान सरकार
कार्यालय सहायक खनि अभियंता, खान एवं भू-विज्ञान विभाग, निम्बाहेडा


क्र. सं.	विवरण			
1	प्लॉट क्रमांक	60		
2	कार्यालय का नाम	सहायक खनि अभियंता, निम्बाहेडा		
3	प्लॉट का खसरा राजस्व ग्राम/तहसील/जिला	वाइना क्ले क्वार्टजाइट एवम मेसेनरी स्टोन आराजी सरख्या 39 राजस्व ग्राम भीमलोद, तहसील भदोसर जिला-चित्तौड़गढ़		
4	जी. टी शीट	45L/6		
5	प्लॉट का क्षेत्रफल	3.98 हेक्टर		
6	स्थिर भाटक	1,20,000/- वार्षिक एवं समय-समय पर होने वाले संशोधनानुसार		
7	भूमि का प्रकार	राजकीय चारागाह भूमि		
8	प्लॉट के सीमा स्तम्भों के अक्षान्तर देशान्तर (सीमांकन रिपोर्ट अनुसार)	सीमा स्तम्भ	अक्षान्तर Latitude	देशान्तर Longitude
A		24°33'48.5082"	074°26'00.8105"	
B		24°33'48.1356"	074°25'57.9958"	
C		24°33'50.7009"	074°25'54.1016"	
D		24°33'53.4261"	074°25'52.9010"	
E		24°33'56.2193"	074°25'52.8884"	
9	विशेष शर्तें	उक्त प्लॉट में आराजी स. 39 रकबा 11.78 चारागाह भूमि होने से सफलतापूर्वक बोलीदाता को Rajasthan Tenancy (Government) Rules, 1955 के नियम 7 के प्रावधानों के अनुसार उक्त प्लॉट में आने वाली चारागाह भूमि के बराबर खातेदारी भूमि राज्य सरकार को अधिपत करनी होगी तथा नियमानुसार देय विकास शुल्क जमा कराना होगा। नियमानुसार भूमि के अधिपत हो जाने के पश्चात् राज्य सरकार/सक्षम प्राधिकारी से चारागाह भूमि में खननकार्य की अनुमति प्राप्त करने पर ही खननपट्टा की स्वीकृति जारी की जावेगी		


सहायक खनि अभियंता
निम्बाहेडा

राजस्थान सरकार

कार्यालय खनि अभियन्ता, खान एवं भू विज्ञान विभाग, सोजत सिटी, जिला पाली
खनिज भवन, वाटर वर्क्स रोड, चामुण्डा माता भाकरी के पास, सोजत सिटी जिला पाली (306104)


क्रम सख्यां	विवरण			
1.	प्लॉट क्रमांक	112		
2.	कार्यालय का नाम जहाँ प्लॉट आता है	खनि अभियन्ता, सोजत सिटी		
3.	प्लॉट का राजस्व ग्राम, तहसील, जिला	दयालपुरा, पाली, पाली		
4.	प्लॉट का क्षेत्रफल	02.00 हैक्टेयर		
5.	खनिज	मैसेनरी स्टोन		
6.	स्थिर भाटक	रुपये - 30000/- (प्रति हैक्टेयर) प्रतिवर्ष एवं समय समय पर होने वाले संशोधनानुसार		
7.	रॉयल्टी की दर	रॉयल्टी शिड्युल के अनुसार एवं समय समय पर होने वाले संशोधनानुसार		
8.	प्रीमियम की आरक्षित दर	रुपये - 3,00,000/-		
9.	भूमि का प्रकार	गै.मु. भाकर, राजकीय भूमि		
10.	प्लॉट के सीमा स्तम्भों के अक्षान्तर व देशान्तर	सीमा स्तम्भ (PILLAR)	अक्षान्तर (LATITUDE)	देशान्तर (LONGITUDE)
		A	25° 42' 50.235120"	73° 07' 09.195460"
		B	25° 42' 51.874270"	73° 07' 16.137520"
		C	25° 42' 48.729850"	73° 07' 17.042200"
		D	25° 42' 47.090740"	73° 07' 10.100170"


 खनि अभियन्ता
 खान एवं भू विज्ञान विभाग
 सोजत सिटी

राजस्थान सरकार

कार्यालय खनि अभियन्ता, खान एवं भू विज्ञान विभाग, सोजत सिटी, जिला पाली
खनिज भवन, वाटर वर्क्स रोड, चामुण्डा माता भाकरी के पास, सोजत सिटी जिला पाली (306104)

क्रम संख्या	विवरण			
1.	प्लॉट क्रमांक	113		
2.	कार्यालय का नाम जहाँ प्लॉट आता है	खनि अभियन्ता, सोजत सिटी		
3.	प्लॉट का राजस्व ग्राम, तहसील, जिला	दयालपुरा, पाली, पाली		
4.	प्लॉट का क्षेत्रफल	02.7277 हैक्टेयर		
5.	खनिज	मैसेनरी स्टोन		
6.	स्थिर भाटक	रुपये - 30000 /- (प्रति हैक्टेयर) प्रतिवर्ष एवं समय समय पर होने वाले संशोधनानुसार		
7.	रॉयल्टी की दर	रॉयल्टी शिड्युल के अनुसार एवं समय समय पर होने वाले संशोधनानुसार		
8.	प्रीमियम की आरक्षित दर	रुपये - 4,09,200/-		
9.	भूमि का प्रकार	गै.मु. भाकर, राजकीय भूमि		
10.	प्लॉट के सीमा स्तम्भों के अक्षान्तर व देशान्तर	सीमा स्तम्भ (PILLAR)	अक्षान्तर (LATITUDE)	देशान्तर (LONGITUDE)
		A	25° 42' 47.751770"	73° 07' 12.899750"
		B	25° 42' 48.903410"	73° 07' 17.777240"
		C	25° 42' 45.332210"	73° 07' 19.021260"
		D	25° 42' 41.845460"	73° 07' 18.286820"
		E	25° 42' 41.124310"	73° 07' 15.284860"


 खनि अभियन्ता
 खान एवं भू विज्ञान विभाग
 सोजत सिटी

राजस्थान सरकार

कार्यालय खनि अभियन्ता, खान एवं भू विज्ञान विभाग, सोजत सिटी, जिला पाली
खनिज भवन, वाटर वर्क्स रोड., चामुण्डा माता भाकरी के पास, सोजत सिटी जिला पाली (306104)


क्रम सख्यां		विवरण		
1.	प्लॉट क्रमांक	114		
2.	कार्यालय का नाम जहाँ प्लॉट आता है	खनि अभियन्ता, सोजत सिटी		
3.	प्लॉट का राजस्व ग्राम, तहसील, जिला	दयालपुरा, पाली, पाली		
4.	प्लॉट का क्षेत्रफल	02.8356 हैक्टेयर		
5.	खनिज	मैसेनरी स्टोन		
6.	स्थिर भाटक	रुपये - 30000/- (प्रति हैक्टेयर) प्रतिवर्ष एवं समय समय पर होने वाले संशोधनानुसार		
7.	रॉयल्टी की दर	रॉयल्टी शिड्युल के अनुसार एवं समय समय पर होने वाले संशोधनानुसार		
8.	प्रीमियम की आरक्षित दर	रुपये - 4,25,400/-		
9.	भूमि का प्रकार	गै.मु. भाकर, राजकीय भूमि		
10.	प्लॉट के सीमा स्तम्भों के अक्षान्तर व देशान्तर	सीमा स्तम्भ (PILLAR)	अक्षान्तर (LATITUDE)	देशान्तर (LONGITUDE)
		A	25° 42' 45.898020"	73° 07' 06.525230"
		B	25° 42' 46.665860"	73° 07' 10.771100"
		C	25° 42' 43.280530"	73° 07' 11.950430"
		D	25° 42' 40.278490"	73° 07' 09.707200"
		E	25° 42' 39.175920"	73° 07' 05.230810"

खनि अभियन्ता
खान एवं भू-विज्ञान विभाग,
सोजत सिटी
जिला पाली

राजस्थान सरकार

कार्यालय खनि अभियन्ता, खान एवं भू विज्ञान विभाग, सोजत सिटी, जिला पाली
खनिज भवन, वाटर वर्क्स रोड., चामुण्डा माता भाकरी के पास, सोजत सिटी जिला पाली (306104)

क्रम सख्यां	विवरण			
1.	प्लॉट क्रमांक	115		
2.	कार्यालय का नाम जहाँ प्लॉट आता है	खनि अभियन्ता, सोजत सिटी		
3.	प्लॉट का राजस्व ग्राम, तहसील, जिला	दयालपुरा, पाली, पाली		
4.	प्लॉट का क्षेत्रफल	01.6782 हैक्टेयर		
5.	खनिज	मैसेनरी स्टोन		
6.	स्थिर भाटक	रूपये - 30000/- (प्रति हैक्टेयर) प्रतिवर्ष एवं समय समय पर होने वाले संशोधनानुसार		
7.	रॉयल्टी की दर	रॉयल्टी शिड्युल के अनुसार एवं समय समय पर होने वाले संशोधनानुसार		
8.	प्रीमियम की आरक्षित दर	रूपये - 2,51,350/-		
9.	भूमि का प्रकार	गै.मु. भाकर, राजकीय भूमि		
10.	प्लॉट के सीमा स्तम्भों के अक्षान्तर व देशान्तर	सीमा स्तम्भ (PILLAR)	अक्षान्तर (LATITUDE)	देशान्तर (LONGITUDE)
		A	25° 42' 39.175920"	73° 07' 05.230810"
		B	25° 42' 40.278490"	73° 07' 09.707200"
		C	25° 42' 36.858460"	73° 07' 13.026680"
		D	25° 42' 34.775350"	73° 07' 11.338280"


 खनि अभियन्ता
 खान एवं भू विज्ञान विभाग, विभा.
 सोजत सिटी

राजस्थान सरकार

कार्यालय खनि अभियन्ता, खान एवं भू विज्ञान विभाग, सोजत सिटी, जिला पाली
खनिज भवन, वाटर वर्क्स रोड, चामुण्डा माता भाकरी के पास, सोजत सिटी जिला पाली (306104)


क्रम सख्यां	विवरण			
1.	प्लॉट क्रमांक	116		
2.	कार्यालय का नाम जहाँ प्लॉट आता है	खनि अभियन्ता, सोजत सिटी		
3.	प्लॉट का राजस्व ग्राम, तहसील, जिला	दयालपुरा, पाली, पाली		
4.	प्लॉट का क्षेत्रफल	01.9869 हैक्टेयर		
5.	खनिज	मैसेनरी स्टोन		
6.	स्थिर भाटक	रूपये - 30000/- (प्रति हैक्टेयर) प्रतिवर्ष एवं समय समय पर होने वाले संशोधनानुसार		
7.	रॉयल्टी की दर	रॉयल्टी शिड्युल के अनुसार एवं समय समय पर होने वाले संशोधनानुसार		
8.	प्रीमियम की आरक्षित दर	रूपये - 2,98,050/-		
9.	भूमि का प्रकार	गै.मु. भाकर, राजकीय भूमि		
10.	प्लॉट के सीमा स्तम्भों के अक्षान्तर व देशान्तर	सीमा स्तम्भ (PILLAR)	अक्षान्तर (LATITUDE)	देशान्तर (LONGITUDE)
		A	25° 42' 54.181040"	73° 07' 22.016600"
		B	25° 42' 57.310700"	73° 07' 28.088650"
		C	25° 42' 54.283360"	73° 07' 29.468600"
		D	25° 42' 51.027410"	73° 07' 23.151470"

खनि अभियन्ता
खान एवं भू विज्ञान विभाग
सोजत सिटी

राजस्थान सरकार

कार्यालय खनि अभियन्ता, खान एवं भू विज्ञान विभाग, सोजत सिटी, जिला पाली
खनिज भवन, वाटर वर्क्स रोड, चामुण्डा माता भाकरी के पास, सोजत सिटी जिला पाली (306104)


क्रम सख्यां			विवरण	
1.	प्लॉट क्रमांक		117	
2.	कार्यालय का नाम जहाँ प्लॉट आता है		खनि अभियन्ता, सोजत सिटी	
3.	प्लॉट का राजस्व ग्राम, तहसील, जिला		दयालपुरा, पाली, पाली	
4.	प्लॉट का क्षेत्रफल		01.4125 हैक्टेयर	
5.	खनिज		मैसेनरी स्टोन	
6.	स्थिर भाटक		रुपये - 30000/- (प्रति हैक्टेयर) प्रतिवर्ष एवं समय समय पर होने वाले संशोधनानुसार	
7.	रॉयल्टी की दर		रॉयल्टी शिड्युल के अनुसार एवं समय समय पर होने वाले संशोधनानुसार	
8.	प्रीमियम की आरक्षित दर		रुपये - 2,11,359/-	
9.	भूमि का प्रकार		गै.मू. भाकर, राजकीय भूमि	
10.	प्लॉट के सीमा स्तम्भों के अक्षान्तर व देशान्तर	सीमा स्तम्भ (PILLAR)	अक्षान्तर (LATITUDE)	देशान्तर (LONGITUDE)
		A	25° 42' 52.663680"	73° 07' 26.326090"
		B	25° 42' 54.283360"	73° 07' 29.468600"
		C	25° 42' 50.138240"	73° 07' 31.358030"
		D	25° 42' 48.323660"	73° 07' 28.304400"


 खनि अभियन्ता
 खनि अभियन्ता
 खान एवं भू विज्ञान विभाग
 खान एवं भू विज्ञान विभाग
 सोजत सिटी
 सोजत सिटी

राजस्थान सरकार

कार्यालय खनि अभियन्ता, खान एवं भू विज्ञान विभाग, सोजत सिटी, जिला पाली
खनिज भवन, वाटर वर्क्स रोड, चामुण्डा माता भाकरी के पास, सोजत सिटी जिला पाली (306104)


क्रम सख्यां		विवरण		
1.	प्लॉट क्रमांक	118		
2.	कार्यालय का नाम जहाँ प्लॉट आता है	खनि अभियन्ता, सोजत सिटी		
3.	प्लॉट का राजस्व ग्राम, तहसील, जिला	दयालपुरा, पाली, पाली		
4.	प्लॉट का क्षेत्रफल	01.7043 हैक्टेयर		
5.	खनिज	मैसेनरी स्टोन		
6.	स्थिर भाटक	रूपये - 30000/- (प्रति हैक्टेयर) प्रतिवर्ष एवं समय समय पर होने वाले संशोधनानुसार		
7.	रॉयल्टी की दर	रॉयल्टी शिड्युल के अनुसार एवं समय समय पर होने वाले संशोधनानुसार		
8.	प्रीमियम की आरक्षित दर	रूपये - 2,55,750/-		
9.	भूमि का प्रकार	गै.मु. भाकर, राजकीय भूमि		
10.	प्लॉट के सीमा स्तम्भों के अक्षान्तर व देशान्तर	सीमा स्तम्भ (PILLAR)	अक्षान्तर (LATITUDE)	देशान्तर (LONGITUDE)
		A	25° 42' 51.027410"	73° 07' 23.151470"
		B	25° 42' 52.663680"	73° 07' 26.326090"
		C	25° 42' 48.323660"	73° 07' 28.304400"
		D	25° 42' 45.836860"	73° 07' 24.642080"


 खनि अभियन्ता
 खान एवं भू-विज्ञान विभाग
 सोजत सिटी
 जिला पाली

राजस्थान सरकार

कार्यालय खनि अभियन्ता, खान एवं भू विज्ञान विभाग, सोजत सिटी, जिला पाली
खनिज भवन, वाटर वर्क्स रोड, चामुण्डा माता भाकरी के पास, सोजत सिटी जिला पाली (306104)


क्रम संख्यां	विवरण			
1.	प्लॉट क्रमांक	109		
2.	कार्यालय का नाम जहाँ प्लॉट आता है	खनि अभियन्ता, सोजत सिटी		
3.	प्लॉट का राजस्व ग्राम, तहसील, जिला	भांवरी, पाली, पाली		
4.	प्लॉट का क्षेत्रफल	02.5525 हैक्टेयर.		
5.	खनिज	मैसेनरी स्टोन		
6.	स्थिर भाटक	रुपये - 30000/- (प्रति हैक्टेयर) प्रतिवर्ष एवं समय समय पर होने वाले संशोधनानुसार		
7.	रॉयल्टी की दर	रॉयल्टी शिड्युल के अनुसार एवं समय समय पर होने वाले संशोधनानुसार		
8.	प्रीमियम की आरक्षित दर	रुपये - 3,82,950/-		
9.	भूमि का प्रकार	गै.मु.मगरा, राजकीय भूमि		
10.	प्लॉट के सीमा स्तम्भों के अक्षान्तर व देशान्तर	सीमा स्तम्भ (PILLAR)	अक्षान्तर (LATITUDE)	देशान्तर (LONGITUDE)
		A	25° 42' 21.493660"	73° 06' 48.508270"
		B	25° 42' 21.052550"	73° 06' 50.971320"
		C	25° 42' 17.853190"	73° 06' 50.273240"
		D	25° 42' 17.008780"	73° 06' 54.988200"
		E	25° 42' 13.821010"	73° 06' 54.292640"
		F	25° 42' 14.867060"	73° 06' 48.451790"
		G	25° 42' 18.294260"	73° 06' 47.810230"


 खनि अभियन्ता,
 खान एवं भू विज्ञान विभाग,
 सोजत सिटी, जिला पाली

राजस्थान सरकार

कार्यालय खनि अभियन्ता, खान एवं भू विज्ञान विभाग, सोजत सिटी, जिला पाली
खनिज भवन, वाटर वर्क्स रोड., चामुण्डा माता भाकरी के पास, सोजत सिटी जिला पाली (306104)


क्रम सख्यां		विवरण		
1.	प्लॉट क्रमांक	110		
2.	कार्यालय का नाम जहाँ प्लॉट आता है	खनि अभियन्ता, सोजत सिटी		
3.	प्लॉट का राजस्व ग्राम, तहसील, जिला	चवरड़ा, पाली, पाली		
4.	प्लॉट का क्षेत्रफल	02.5841 हैक्टेयर		
5.	खनिज	मैसेनरी स्टोन		
6.	स्थिर भाटक	रुपये - 30000 / - (प्रति हैक्टेयर) प्रतिवर्ष एवं समय समय पर होने वाले संशोधनानुसार		
7.	रॉयल्टी की दर	रॉयल्टी शिड्युल के अनुसार एवं समय समय पर होने वाले संशोधनानुसार		
8.	प्रीमियम की आरक्षित दर	रुपये - 3,87,750 / -		
9.	भूमि का प्रकार	गै.मु. भाकरी, राजकीय भूमि		
10.	प्लॉट के सीमा स्तम्भों के अक्षान्तर व देशान्तर	सीमा स्तम्भ (PILLAR)	अक्षान्तर (LATITUDE)	देशान्तर (LONGITUDE)
		A	25° 43' 00.461140"	73° 07' 13.670980"
		B	25° 42' 58.796500"	73° 07' 10.590350"
		C	25° 42' 52.602800"	73° 07' 14.668640"
		D	25° 42' 51.808790"	73° 07' 12.431930"
		E	25° 42' 52.548080"	73° 07' 08.976070"
		F	25° 42' 56.015570"	73° 07' 08.244770"
		G	25° 42' 59.212370"	73° 07' 08.804680"


खनि अभियन्ता,
खान एवं भू विज्ञान विभाग,
सोजत सिटी

राजस्थान सरकार

कार्यालय खनि अभियन्ता, खान एवं भू विज्ञान विभाग, सोजत सिटी, जिला पाली
खनिज भवन, वाटर वर्क्स रोड, चामुण्डा माता भाकरी के पास, सोजत सिटी जिला पाली (306104)

क्रम संख्यां	विवरण			
1.	प्लॉट क्रमांक	111		
2.	कार्यालय का नाम जहाँ प्लॉट आता है	खनि अभियन्ता, सोजत सिटी		
3.	प्लॉट का राजस्व ग्राम, तहसील, जिला	चवरड़ा, पाली, पाली		
4.	प्लॉट का क्षेत्रफल	01.4904 हैक्टेयर		
5.	खनिज	मैसेनरी स्टोन		
6.	स्थिर भाटक	रूपये — 30000/—(प्रति हैक्टेयर) प्रतिवर्ष एवं समय समय पर होने वाले संशोधनानुसार		
7.	रॉयल्टी की दर	रॉयल्टी शिड्युल के अनुसार एवं समय समय पर होने वाले संशोधनानुसार		
8.	प्रीमियम की आरक्षित दर	रूपये — 2,23,650/—		
9.	भूमि का प्रकार	गै.मु. भाकरी, राजकीय भूमि		
10.	प्लॉट के सीमा स्तम्भों के अक्षान्तर व देशान्तर	सीमा स्तम्भ (PILLAR)	अक्षान्तर (LATITUDE)	देशान्तर (LONGITUDE)
		A	25° 43' 00.461140"	73° 07' 13.670980"
		B	25° 43' 00.826720"	73° 07' 14.385430"
		C	25° 43' 00.254390"	73° 07' 16.071310"
		D	25° 42' 54.431780"	73° 07' 19.685030"
		E	25° 42' 52.602800"	73° 07' 14.668640"
		F	25° 42' 53.215130"	73° 07' 14.265480"
		G	25° 42' 54.879730"	73° 07' 17.346070"


 खनि अभियन्ता,
 खान एवं भू विज्ञान विभाग,
 सोजत सिटी

राजस्थान सरकार
कार्यालय खनि अभियंता, खान एवं भू विज्ञान विभाग, अजमेर

क्रम संख्या	प्लॉट का विवरण																
1	प्लॉट क्रमांक	175															
2	खनिज	मेसनेरी स्टोन															
3	कार्यालय का नाम जहाँ प्लॉट आता है।	खनि अभियंता, अजमेर															
4	प्लॉट का राजस्व ग्राम तहसील व जिला	राजस्व ग्राम- निट्टूटी तहसील रूपनगढ़ जिला अजमेर															
5	प्लॉट का क्षेत्रफल	1.00 हेक्टेयर															
6	वार्षिक क्वारी लाईसेंस फीस / वार्षिक क्वारी लाईसेंस फीस / खनन पट्टे का स्थिरभाटक (डेड रेन्ट)	40,000 / - रूपये प्रति हेक्टेयर प्रतिवर्ष एवं समय-समय पर होने वाले संशोधनानुसार															
7	भूमि का प्रकार	1012/988 गै.मु.पहाड़ी राजकीय भूमि															
8	प्रिमीयम की आरक्षित दर	2,00000 / -															
9	प्लॉट के सीमा स्तम्भों के अक्षान्तर एवं देशान्तर	<table border="1"> <thead> <tr> <th>सीमा स्तम्भ</th> <th>अक्षान्तर</th> <th>देशान्तर</th> </tr> </thead> <tbody> <tr> <td>A</td> <td>26°-49'-28.95412"</td> <td>74°-46'-51.02229"</td> </tr> <tr> <td>B</td> <td>26°-49'-31.36674"</td> <td>74°-46'-52.10338"</td> </tr> <tr> <td>G</td> <td>26°-49'-29.85122"</td> <td>74°-46'-56.30512"</td> </tr> <tr> <td>H</td> <td>26°-49'-27.43861"</td> <td>74°-46'-55.22401"</td> </tr> </tbody> </table>	सीमा स्तम्भ	अक्षान्तर	देशान्तर	A	26°-49'-28.95412"	74°-46'-51.02229"	B	26°-49'-31.36674"	74°-46'-52.10338"	G	26°-49'-29.85122"	74°-46'-56.30512"	H	26°-49'-27.43861"	74°-46'-55.22401"
सीमा स्तम्भ	अक्षान्तर	देशान्तर															
A	26°-49'-28.95412"	74°-46'-51.02229"															
B	26°-49'-31.36674"	74°-46'-52.10338"															
G	26°-49'-29.85122"	74°-46'-56.30512"															
H	26°-49'-27.43861"	74°-46'-55.22401"															

भवदीय,




(जयप्रकाश गोदारा)
खनि अभियंता
अजमेर

राजस्थान सरकार
कार्यालय खनि अभियंता, खान एवं भू विज्ञान विभाग, अजमेर

क्रम संख्या	प्लॉट का विवरण																
1	प्लॉट क्रमांक	176															
2	खनिज	मसनरी स्टोन															
3	कार्यालय का नाम जहाँ प्लॉट आता है।	खनि अभियंता, अजमेर															
4	प्लॉट का राजस्व ग्राम तहसील व जिला	राजस्व ग्राम- निटूटी तहसील रूपनगढ़ जिला अजमेर															
5	प्लॉट का क्षेत्रफल	1.00 हैक्टेयर															
6	वार्षिक क्वारी लाईसेंस फीस / वार्षिक क्वारी लाईसेंस फीस / खनन पट्टे का स्थिरभाटक (डेड रेन्ट)	40,000 / -रूपये प्रति हैक्टेयर प्रतिवर्ष एवं समय-समय पर होने वाले संशोधनानुसार															
7	भूमि का प्रकार	1012 / 988 गै.मु.पहाड़ी राजकीय भूमि															
8	प्रिमीयम की आरक्षित दर	2,00000 / -															
9	प्लॉट के सीमा स्तम्भों के अक्षान्तर एवं देशान्तर	<table border="1"> <thead> <tr> <th>सीमा स्तम्भ</th> <th>अक्षान्तर</th> <th>देशान्तर</th> </tr> </thead> <tbody> <tr> <td>B</td> <td>26°-49'-31.36674"</td> <td>74°-46'-52.10338"</td> </tr> <tr> <td>C</td> <td>26°-49'-33.77936"</td> <td>74°-46'-53.18447"</td> </tr> <tr> <td>F</td> <td>26°-49'-32.26382"</td> <td>74°-46'-57.38623"</td> </tr> <tr> <td>G</td> <td>26°-49'-29.85122"</td> <td>74°-46'-56.30512"</td> </tr> </tbody> </table>	सीमा स्तम्भ	अक्षान्तर	देशान्तर	B	26°-49'-31.36674"	74°-46'-52.10338"	C	26°-49'-33.77936"	74°-46'-53.18447"	F	26°-49'-32.26382"	74°-46'-57.38623"	G	26°-49'-29.85122"	74°-46'-56.30512"
सीमा स्तम्भ	अक्षान्तर	देशान्तर															
B	26°-49'-31.36674"	74°-46'-52.10338"															
C	26°-49'-33.77936"	74°-46'-53.18447"															
F	26°-49'-32.26382"	74°-46'-57.38623"															
G	26°-49'-29.85122"	74°-46'-56.30512"															

भवदीय,


(जयप्रकाश गोदारा)
खनि अभियंता
अजमेर

राजस्थान सरकार
कार्यालय खनि अभियंता, खान एवं भू विज्ञान विभाग, अजमेर

क्रम संख्या	प्लॉट का विवरण																
1	प्लॉट क्रमांक	177															
2	खनिज	गसानरी स्टोन															
3	कार्यालय का नाम जहाँ प्लॉट आता है।	खनि अभियंता, अजमेर															
4	प्लॉट का राजस्व ग्राम तहसील व जिला	राजस्व ग्राम- निटूटी तहसील रूपनगढ़ जिला अजमेर															
5	प्लॉट का क्षेत्रफल	1.00 हैक्टर															
6	वार्षिक क्वारी लाईसेंस फीस/ वार्षिक क्वारी लाईसेंस फीस/ खनन पट्टे का स्थिरभाटक (डेड रेन्ट)	40,000/-रुपये प्रति हैक्टर प्रतिवर्ष एवं समय-समय पर होने वाले संशोधनानुसार															
7	भूमि का प्रकार	1012/938 गै.मु.पहाड़ी राजकीय भूमि															
8	प्रिमीयम की आरक्षित दर	2,00000 / -															
9	प्लॉट के सीमा स्तम्भों के अक्षान्तर एवं देशान्तर	<table border="1"> <thead> <tr> <th>सीमा स्तम्भ</th> <th>अक्षान्तर</th> <th>देशान्तर</th> </tr> </thead> <tbody> <tr> <td>C</td> <td>26°-49'-33.77936"</td> <td>74°-46'-53.18447"</td> </tr> <tr> <td>D</td> <td>26°-49'-36.19197"</td> <td>74°-46'-54.26558"</td> </tr> <tr> <td>E</td> <td>26°-49'-34.67643"</td> <td>74°-46'-58.46736"</td> </tr> <tr> <td>F</td> <td>26°-49'-32.26382"</td> <td>74°-46'-57.38623"</td> </tr> </tbody> </table>	सीमा स्तम्भ	अक्षान्तर	देशान्तर	C	26°-49'-33.77936"	74°-46'-53.18447"	D	26°-49'-36.19197"	74°-46'-54.26558"	E	26°-49'-34.67643"	74°-46'-58.46736"	F	26°-49'-32.26382"	74°-46'-57.38623"
सीमा स्तम्भ	अक्षान्तर	देशान्तर															
C	26°-49'-33.77936"	74°-46'-53.18447"															
D	26°-49'-36.19197"	74°-46'-54.26558"															
E	26°-49'-34.67643"	74°-46'-58.46736"															
F	26°-49'-32.26382"	74°-46'-57.38623"															

भवदीय,



(जयप्रकाश गोदारा)
खनि अभियंता
अजमेर

राजस्थान-सरकार
कार्यालय खनि अभियन्ता ,खान एवं भू-विज्ञान विभाग, जालोर।

क्रम सं.	विवरण		
1	प्लॉट क्रमांक		
2	खनिज		
3	कार्यालय का नाम जहाँ प्लॉट आता है।		
4	प्लॉट का राजस्व ग्राम, तहसील, जिला		
5	प्लॉट का क्षेत्रफल		
6	भूमि का प्रकार		
7	स्थिर भाटक		
8	प्लॉट के सीमा स्तम्भों के अक्षांतर व देशान्तर	सीमा स्तम्भ	देशान्तर
		अक्षांतर (Latitude)	देशान्तर (Longitude)
	A	24 ⁰ 51' 17.9220"	72 ⁰ 14'37.8887"
	B	24 ⁰ 51' 18.2164"	72 ⁰ 14'41.0498"
	C	24 ⁰ 51' 13.7546"	72 ⁰ 14'41.8963"
	D	24 ⁰ 51' 14.8455"	72 ⁰ 14'38.4198"

खनि अभियन्ता
खान एवं भू-विज्ञान विभाग
जालोर

राजस्थान-सरकार
कार्यालय खनि अभियन्ता ,खान एवं भू-विज्ञान विभाग, जालोर।

क्रम सं.	विवरण			
1	प्लॉट क्रमांक	80		
2	खनिज	ग्रेनाईट		
3	कार्यालय का नाम जहाँ प्लॉट आता है।	खनि अभियन्ता, जालोर		
4	प्लॉट का राजस्व ग्राम, तहसील, जिला	चिरपटिया , त0 रानीवाडा , जिला-सांचौर		
5	प्लॉट का क्षेत्रफल	1.1074 है0		
6	भूमि का प्रकार	राजकीय भूमि		
7	स्थिर भाटक	रुपये 89,748/-प्रतिवर्ष एवं समय-समय पर होने वाले संशोधनानुसार		
8	प्लॉट के सीमा स्तम्भों के अक्षांतर व देशान्तर	सीमा स्तम्भ	अक्षांतर (Latitude)	देशान्तर (Longitude)
		A	24 ⁰ 51' 18.2164"	72 ⁰ 14'41.0498"
		B	24 ⁰ 51' 21.3717"	72 ⁰ 14'45.2541"
		C	24 ⁰ 51' 21.2199"	72 ⁰ 14'45.5461"
		D	24 ⁰ 51' 13.7018"	72 ⁰ 14'42.0646"
		E	24 ⁰ 51' 13.7546"	72 ⁰ 14'41.8963"

खनि अभियन्ता
खान एवं भू-विज्ञान विभाग
जालोर (राज.)

21

राजस्थान-सरकार
कार्यालय खनि अभियन्ता, खान एवं भू-विज्ञान विभाग, जालोर।

क्रम. सं.	विवरण			
1	प्लॉट क्रमांक	81		
2	खनिज	ग्रेनाईट		
3	कार्यालय का नाम जहाँ प्लॉट आता है।	खनि अभियन्ता, जालोर		
4	प्लॉट का राजस्व ग्राम, तहसील, जिला	चिरपटिया, त0 रानीवाडा, जिला-सांचौर		
5	प्लॉट का क्षेत्रफल	1.0403 है0		
6	भूमि का प्रकार	राजकीय भूमि		
7	स्थिर भाटक	रुपये 84,321/-प्रतिवर्ष एवं समय-समय पर होने वाले संशोधनानुसार		
8	प्लॉट के सीमा स्तम्भों के अक्षांतर व देशान्तर	सीमा स्तम्भ	अक्षांतर (Latitude)	देशान्तर (Longitude)
		A	24°51' 19.7276"	72°14'48.4165"
		B	24°51' 18.9559"	72°14'49.9009"
		C	24°51' 15.3410"	72°14'51.1916"
		D	24°51' 14.7163"	72°14'50.5935"
		E	24°51' 16.3636"	72°14'46.8184"

खनि अभियन्ता
खान एवं भू-विज्ञान विभाग
जालोर-345001

राजस्थान-सरकार
कार्यालय खनि अभियन्ता ,खान एवं भू-विज्ञान विभाग, जालोर।

कम. सं.	विवरण			
1	प्लॉट क्रमांक	82		
2	खनिज	ग्रेनाईट		
3	कार्यालय का नाम जहाँ प्लॉट आता है।	खनि अभियन्ता, जालोर		
4	प्लॉट का राजस्व ग्राम, तहसील, जिला	चिरपटिया , त0 रानीवाडा , जिला-सांचौर		
5	प्लॉट का क्षेत्रफल	1.2024 है0		
6	भूमि का प्रकार	राजकीय भूमि		
7	स्थिर भाटक	रूपए 97,443/-प्रतिवर्ष एवं समय-समय पर होने वाले संशोधनानुसार		
8	प्लॉट के सीमा स्तम्भों के अक्षांतर व देशान्तर	सीमा स्तम्भ	अक्षांतर (Latitude)	देशान्तर (Longitude)
		A	24 ⁰ 51' 16.3636"	72 ⁰ 14'46.8184"
		B	24 ⁰ 51' 14.7163"	72 ⁰ 14'50.5935"
		C	24 ⁰ 51' 11.6700"	72 ⁰ 14'47.6767"
		D	24 ⁰ 51' 12.6383"	72 ⁰ 14'45.0487"

खनि अभियन्ता
खान एवं भू-विज्ञान विभाग
जालोर



राजस्थान-सरकार
कार्यालय खनि अभियन्ता ,खान एवं भू-विज्ञान विभाग, जालोर।


क्रम. सं.	विवरण			
1	प्लॉट क्रमांक	84		
2	खनिज	मैसनेरी स्टोन		
3	कार्यालय का नाम जहाँ प्लॉट आता है।	खनि अभियन्ता, जालोर		
4	प्लॉट का राजस्व ग्राम, तहसील, जिला	धिरपटिया , त0 रानीवाडा , जिला-सांचौर		
5	प्लॉट का क्षेत्रफल	1.0631 है0		
6	भूमि का प्रकार	राजकीय भूमि		
7	स्थिर भाटक	रूपरे 42,560/-प्रतिवर्ष एवं समय-समय पर होने वाले संशोधनानुसार		
8	प्लॉट के सीमा स्तम्भों के अक्षांतर व देशान्तर	सीमा स्तम्भ	अक्षांतर (Latitude)	देशान्तर (Longitude)
		A	24 ⁰ 51' 40.5933''	72 ⁰ 14'33.1396''
		B	24 ⁰ 51' 37.1210''	72 ⁰ 14'34.6330''
		C	24 ⁰ 51' 35.2901''	72 ⁰ 14'32.2541''
		D	24 ⁰ 51' 37.8651''	72 ⁰ 14'30.1241''

खनि अभियन्ता
खान एवं भू-विज्ञान विभाग
जालोर (राज.) विभाग
जालोर



राजस्थान-सरकार
कार्यालय खनि अभियन्ता ,खान एवं भू-विज्ञान विभाग, जालोर।

क्रम. सं.	विवरण			
1	प्लॉट क्रमांक	85		
2	खनिज	मैसनरी स्टोन		
3	कार्यालय का नाम जहाँ प्लॉट आता है।	खनि अभियन्ता, जालोर		
4	प्लॉट का राजस्व ग्राम, तहसील, जिला	घिरपटिया , त0 रानीवाडा , जिला-सांचौर		
5	प्लॉट का क्षेत्रफल	1.4822 है0		
6	भूमि का प्रकार	राजकीय भूमि		
7	स्थिर भाटक	रुपये 59,320 / -प्रतिवर्ष एवं समय-समय पर होने वाले संशोधनानुसार		
8	प्लॉट के सीमा स्तम्भों के अक्षांतर व देशान्तर	सीमा स्तम्भ	अक्षांतर (Latitude)	देशान्तर (Longitude)
		A	24 ⁰ 51' 37.1210"	72 ⁰ 14'34.6330"
		B	24 ⁰ 51' 34.4410"	72 ⁰ 14'35.8612"
		C	24 ⁰ 51' 30.5912"	72 ⁰ 14'32.3440"
		D	24 ⁰ 51' 33.1232"	72 ⁰ 14'30.4422"
		E	24 ⁰ 51' 35.2901"	72 ⁰ 14'32.2541"


 खनि अभियन्ता
 खान एवं भू-विज्ञान विभाग
 जालोर (राज.)

राजस्थान सरकार

कार्यालय खनि अभियन्ता, खान एवं भू-विज्ञान विभाग, आमेट राजसमन्द (राज.)

क्र. सं.	विवरण			
1	प्लॉट क्रमांक	166 / 2023		
2	खनिज	ग्रेनाईट		
3	कार्यालय का नाम जहाँ प्लॉट आता है।	खनि अभियन्ता आमेट		
4	प्लॉट का राजस्व ग्राम, तहसील, जिला	घाटी, तहसील- देवगढ़, जिला- राजसमन्द		
5	प्लॉट का क्षेत्रफल	2.1119 हैक्टर		
6	स्थिरभाटक	रु. 1,26,720 /- प्रति वर्ष		
7	भूमि का प्रकार	राजकीय बिलानाम भूमि		
8	प्लॉट की सीमा स्तम्भों के अक्षान्तर व देशान्तर	Pillar	Longitude(E)	Latitude(N)
A		73°-58'-55.383512"	25°-32'-42.215027"	
B		73°-58'-58.56251"	25°-32'-39.273983"	
C		73°-58'-56.588302"	25°-32'-37.027309"	
D		73°-58'-57.723673"	25°-32'-35.976911"	
E		73°-58'-56.820575"	25°-32'-35.18049"	
F		73°-58'-55.509686"	25°-32'-36.086823"	
G		73°-58'-54.73939"	25°-32'-35.491259"	
H		73°-58'-52.024768"	25°-32'-38.566429"	
I		73°-58'-53.85002"	25°-32'-40.176093"	
J	73°-58'-53.465468"	25°-32'-40.758102"		

(आसिफ मोहम्मद अंसारी)
खनि अभियन्ता,
आमेट, जिला राजसमंद

खनि अभियन्ता
खान एवं भू-विज्ञान विभाग
आमेट