


राजस्थान सरकार

कार्यालय खनि अभियन्ता, खान एवं भू विज्ञान विभाग, सोजत सिटी, जिला पाली  
खनिज भवन, वाटर वर्क्स रोड, चामुण्डा माता भाकरी के पास, सोजत सिटी जिला पाली (306104)

क्रम सख्यां	विवरण		
1.	प्लॉट क्रमांक	54	
2.	कार्यालय का नाम जहाँ प्लॉट आता है	खनि अभियन्ता, सोजत सिटी	
3.	प्लॉट का राजस्व ग्राम, तहसील, जिला	पराखिया, सुमेरपुर, पाली	
4.	प्लॉट का क्षेत्रफल	2.10 हैक्टेयर	
5.	खनिज	ग्रेनाईट	
6.	स्थिर भाटक	रूपये - 81000/- (प्रति हैक्टेयर) प्रतिवर्ष एवं समय समय पर होने वाले संशोधनानुसार	
7.	रॉयल्टी की दर	रॉयल्टी शिड्युल के अनुसार एवं समय समय पर होने वाले संशोधनानुसार	
8.	प्रीमियम की आरक्षित दर	रूपये - 8,50,500/-	
9.	भूमि का प्रकार	गै.मु.मगरी, राजकीय भूमि	
10.	प्लॉट के सीमा स्तम्भों के अक्षान्तर व देशान्तर	सीमा स्तम्भ (PILLAR)	अक्षान्तर (LATITUDE) देशान्तर (LONGITUDE)
		A	25°-11'-31.30017" 73°-10'-29.47663"
		B	25°-11'-27.76745" 73°-10'-32.93054"
		C	25°-11'-23.10171" 73°-10'-30.37572"
		D	25°-11'-22.94735" 73°-10'-29.47327"
		E	25°-11'-23.94514" 73°-10'-28.07850"
		F	25°-11'-25.53274" 73°-10'-29.28136"
		G	25°-11'-26.41563" 73°-10'-28.18805"
		H	25°-11'-27.71678" 73°-10'-29.09460"
		I	25°-11'-29.29126" 73°-10'-27.22007"

  
खनि अभियन्ता,  
खान एवं भू विज्ञान विभाग,  
सोजत सिटी

राजस्थान सरकार

कार्यालय खनि अभियन्ता, खान एवं भू विज्ञान विभाग, सोजत सिटी, जिला पाली  
खनिज भवन, वाटर वर्क्स रोड., चामुण्डा माता भाकरी के पास, सोजत सिटी जिला पाली (306104)


क्रम सख्यां		विवरण		
1.	प्लॉट क्रमांक	57		
2.	कार्यालय का नाम जहाँ प्लॉट आता है	खनि अभियन्ता, सोजत सीटी		
3.	प्लॉट का राजस्व ग्राम, तहसील, जिला	पराखिया, सुमेरपुर, पाली		
4.	प्लॉट का क्षेत्रफल	1.75 हैक्टेयर		
5.	खनिज	ग्रेनाइट		
6.	स्थिर भाटक	रूपये - 81000/- (प्रति हैक्टेयर) प्रतिवर्ष एवं समय समय पर होने वाले संशोधनानुसार		
7.	रॉयल्टी की दर	रॉयल्टी शिड्युल के अनुसार एवं समय समय पर होने वाले संशोधनानुसार		
8.	प्रीमियम की आरक्षित दर	रूपये - 7,08,750/-		
9.	भूमि का प्रकार	गै.मु.मगरी, राजकीय भूमि		
10.	प्लॉट के सीमा स्तम्भों के अक्षान्तर व देशान्तर	सीमा स्तम्भ (PILLAR)	अक्षान्तर (LATITUDE)	देशान्तर (LONGITUDE)
		A	25°-11'-27.76745"	73°-10'-32.93054"
		B	25°-11'-24.23470"	73°-10'-36.38439"
		C	25°-11'-21.25441"	73°-10'-34.24511"
		D	25°-11'-23.10171"	73°-10'-30.37572"

खनि अभियन्ता,  
खान एवं भू विज्ञान विभाग,  
सोजत सिटी

राजस्थान सरकार

कार्यालय खनि अभियन्ता, खान एवं भू विज्ञान विभाग, सोजत सिटी, जिला पाली  
खनिज भवन, वाटर वर्क्स रोड, चामुण्डा माता भाकरी के पास, सोजत सिटी जिला पाली (306104)


क्रम सख्यां		विवरण																											
1.	प्लॉट क्रमांक	61																											
2.	कार्यालय का नाम जहाँ प्लॉट आता है	खनि अभियन्ता, सोजत सिटी																											
3.	प्लॉट का राजस्व ग्राम, तहसील, जिला	पराखिया, सुमेरपुर, पाली																											
4.	प्लॉट का क्षेत्रफल	2.6823 हैक्टेयर																											
5.	खनिज	ग्रेनाईट																											
6.	स्थिर भाटक	रूपये - 81000 / - (प्रति हैक्टेयर) प्रतिवर्ष एवं समय समय पर होने वाले संशोधनानुसार																											
7.	रॉयल्टी की दर	रॉयल्टी शिड्युल के अनुसार एवं समय समय पर होने वाले संशोधनानुसार																											
8.	प्रीमियम की आरक्षित दर	रूपये - 10,86,51.5 / -																											
9.	भूमि का प्रकार	गै.मु.मगरी, राजकीय भूमि																											
10.	प्लॉट के सीमा स्तम्भों के अक्षान्तर व देशान्तर	<table border="1"> <thead> <tr> <th>सीमा स्तम्भ (PILLAR)</th> <th>अक्षान्तर (LATITUDE)</th> <th>देशान्तर (LONGITUDE)</th> </tr> </thead> <tbody> <tr> <td>A</td> <td>25°-11'-34.13099"</td> <td>73°-10'-32.51946"</td> </tr> <tr> <td>B</td> <td>25°-11'-32.69807"</td> <td>73°-10'-33.22671"</td> </tr> <tr> <td>C</td> <td>25°-11'-30.69470"</td> <td>73°-10'-34.90234"</td> </tr> <tr> <td>D</td> <td>25°-11'-28.60773"</td> <td>73°-10'-37.74731"</td> </tr> <tr> <td>E</td> <td>25°-11'-26.56930"</td> <td>73°-10'-36.40644"</td> </tr> <tr> <td>F</td> <td>25°-11'-24.23470"</td> <td>73°-10'-36.38439"</td> </tr> <tr> <td>G</td> <td>25°-11'-31.30017"</td> <td>73°-10'-29.47663"</td> </tr> <tr> <td>H</td> <td>25°-11'-32.74850"</td> <td>73°-10'-31.14058"</td> </tr> </tbody> </table>	सीमा स्तम्भ (PILLAR)	अक्षान्तर (LATITUDE)	देशान्तर (LONGITUDE)	A	25°-11'-34.13099"	73°-10'-32.51946"	B	25°-11'-32.69807"	73°-10'-33.22671"	C	25°-11'-30.69470"	73°-10'-34.90234"	D	25°-11'-28.60773"	73°-10'-37.74731"	E	25°-11'-26.56930"	73°-10'-36.40644"	F	25°-11'-24.23470"	73°-10'-36.38439"	G	25°-11'-31.30017"	73°-10'-29.47663"	H	25°-11'-32.74850"	73°-10'-31.14058"
सीमा स्तम्भ (PILLAR)	अक्षान्तर (LATITUDE)	देशान्तर (LONGITUDE)																											
A	25°-11'-34.13099"	73°-10'-32.51946"																											
B	25°-11'-32.69807"	73°-10'-33.22671"																											
C	25°-11'-30.69470"	73°-10'-34.90234"																											
D	25°-11'-28.60773"	73°-10'-37.74731"																											
E	25°-11'-26.56930"	73°-10'-36.40644"																											
F	25°-11'-24.23470"	73°-10'-36.38439"																											
G	25°-11'-31.30017"	73°-10'-29.47663"																											
H	25°-11'-32.74850"	73°-10'-31.14058"																											

  
 खनि अभियन्ता,  
 खान एवं भू विज्ञान विभाग,  
 सोजत सिटी

राजस्थान सरकार

कार्यालय खनि अभियन्ता, खान एवं भू विज्ञान विभाग, सोजत सिटी, जिला पाली  
खनिज भवन, वाटर वर्क्स रोड, चामुण्डा माता भाकरी के पास, सोजत सिटी जिला पाली (306104)


क्रम संख्यां		विवरण		
1.	प्लॉट क्रमांक	62		
2.	कार्यालय का नाम जहाँ प्लॉट आता है	खनि अभियन्ता, सोजत सिटी		
3.	प्लॉट का राजस्व ग्राम, तहसील, जिला	पराखिया, सुमेरपुर, पाली		
4.	प्लॉट का क्षेत्रफल	2.00 हैक्टेयर		
5.	खनिज	ग्रेनाइट		
6.	स्थिर भाटक	रूपये - 81000/- (प्रति हैक्टेयर) प्रतिवर्ष एवं समय समय पर होने वाले संशोधनानुसार		
7.	रॉयल्टी की दर	रॉयल्टी शिड्युल के अनुसार एवं समय समय पर होने वाले संशोधनानुसार		
8.	प्रीमियम की आरक्षित दर	रूपये - 8,10,000/-		
9.	भूमि का प्रकार	गै.मु.मगरी, राजकीय भूमि		
10.	प्लॉट के सीमा स्तम्भों के अक्षान्तर व देशान्तर	सीमा स्तम्भ (PILLAR)	अक्षान्तर (LATITUDE)	देशान्तर (LONGITUDE)
		A	25°-11'-51.04795"	73°-10'-58.42067"
		B	25°-11'-44.51610"	73°-10'-58.05971"
		C	25°-11'-44.53599"	73°-10'-54.36916"
		D	25°-11'-50.75219"	73°-10'-54.80940"

  
खनि अभियन्ता,  
खान एवं भू विज्ञान विभाग,  
सोजत सिटी

राजस्थान सरकार

कार्यालय खनि अभियन्ता, खान एवं भू विज्ञान विभाग, सोजत सिटी, जिला पाली  
खनिज भवन, वाटर वर्क्स रोड., चामुण्डा माता भाकरी के पास, सोजत सिटी जिला पाली (306104)

क्रम सख्यां		विवरण		
1.	प्लॉट क्रमांक	63		
2.	कार्यालय का नाम जहाँ प्लॉट आता है	खनि अभियन्ता, सोजत सिटी		
3.	प्लॉट का राजस्व ग्राम, तहसील, जिला	पराखिया, सुमेरपुर, पाली		
4.	प्लॉट का क्षेत्रफल	2.25 हैक्टेयर		
5.	खनिज	ग्रेनाइट		
6.	स्थिर भाटक	रुपये - 81000/- (प्रति हैक्टेयर) प्रतिवर्ष एवं समय समय पर होने वाले संशोधनानुसार		
7.	रॉयल्टी की दर	रॉयल्टी शिड्युल के अनुसार एवं समय समय पर होने वाले संशोधनानुसार		
8.	प्रीमियम की आरक्षित दर	रुपये - 9,11,250/-		
9.	भूमि का प्रकार	गै.मु.मगरी, राजकीय भूमि		
10.	प्लॉट के सीमा स्तम्भों के अक्षान्तर व देशान्तर	सीमा स्तम्भ (PILLAR)	अक्षान्तर (LATITUDE)	देशान्तर (LONGITUDE)
		A	25°-11'-50.75219"	73°-10'-54.80940"
		B	25°-11'-44.53599"	73°-10'-54.36916"
		C	25°-11'-43.80931"	73°-10'-54.24161"
		D	25°-11'-42.92723"	73°-10'-50.56565"
		E	25°-11'-49.03242"	73°-10'-50.76918"
		F	25°-11'-50.60928"	73°-10'-53.06447"

  
 खनि अभियन्ता,  
 खान एवं भू विज्ञान विभाग,  
 सोजत सिटी

राजस्थान सरकार  
कार्यालय खनि अभियन्ता, खान एवं भू विज्ञान विभाग, ब्यावर

क्रम संख्या	प्लॉट का विवरण		
1	प्लॉट क्रमांक	222	
2	खनिज	मेसनरी स्टोन	
3	कार्यालय का नाम जहां प्लॉट आता है।	खनि अभियन्ता, ब्यावर	
4	प्लॉट का राजस्व ग्राम तहसील व जिला	राजस्व ग्राम आकरोल तहसील विजयनगर जिला ब्यावर	
5	प्लॉट का क्षेत्रफल	1.6885 हेक्टर	
6	वार्षिक खनन पट्टे का वार्षिक स्थिरभाटक(डेडरेंट)	40,000/- रुपये प्रति हेक्टर प्रतिवर्ष एवं समय-समय पर होने वाले संशोधनानुसार	
7	भूमि का प्रकार	राजकीय भूमि	
8	प्रीमियम की आरक्षित दर	337,800/-	
9	प्लॉट के सीमा स्तम्भों के अक्षांतर एवं देशांतर	सीमा स्तम्भ	देशांतर
		A	25°56'16.74529" 74°25'53.06845"
		B	25°56'15.39092" 74°25'50.15991"
		C	25°56'21.34969" 74°25'48.36328"
		D	25°56'22.25021" 74°25'49.77257"
		E	25°56'23.05653" 74°25'48.73761"
		F	25°56'23.83707" 74°25'50.10589"

हस्ताक्षर

खनि अभियन्ता, ब्यावर

राजस्थान सरकार  
कार्यालय खनि अभियन्ता, खान एवं भू विज्ञान विभाग, ब्यावर

क्रम संख्या	प्लॉट का विवरण		
1	प्लॉट क्रमांक	221	
2	खनिज	मेसनरी स्टोन	
3	कार्यालय का नाम जहां प्लॉट आता है।	खनि अभियन्ता, ब्यावर	
4	प्लॉट का राजस्व ग्राम तहसील व जिला	राजस्व ग्राम आकरोल तहसील विजयनगर जिला अजमेर	
5	प्लॉट का क्षेत्रफल	1.7983 हेक्टर	
6	वार्षिक खनन पट्टे का वार्षिक स्थिरभाटक(डेडरेंट)	30,000/- रुपये प्रति हेक्टर प्रतिवर्ष एवं समय-समय पर होने वाले संशोधनानुसार	
7	भूमि का प्रकार	राजकीय भूमि	
8	प्रीमियम की आरक्षित दर	3,59,800/-	
9	प्लॉट के सीमा स्तम्भों के अक्षांतर एवं देशांतर	सीमा स्तम्भ	अक्षांतर
			देशांतर
		A	25°56'04.44719" 74°25'53.75486"
		B	25°56'03.21811" 74°25'53.18483"
		C	25°56'03.33517" 74°25'52.92800"
		D	25°56'03.71561" 74°25'53.02322"
		E	25°56'04.10839" 74°25'51.92980"
		F	25°56'03.86761" 74°25'51.92980"
		G	25°56'04.57910" 74°25'50.60725"
		H	25°56'01.24053" 74°25'48.04573"
		I	25°56'01.25423" 74°25'47.91939"
		J	25°56'08.68964" 74°25'48.31448"
		K	25°56'08.89340" 74°25'49.69835"

हस्ताक्षर

खनि अभियन्ता  
खान एवं भू विज्ञान विभाग  
ब्यावर (राज०)

राजस्थान सरकार  
कार्यालय खनि अभियन्ता, खान एवं भू विज्ञान विभाग, ब्यावर

क्रम संख्या	प्लॉट का विवरण		
1	प्लॉट क्रमांक	223	
2	खनिज	मेसनरी स्टोन	
3	कार्यालय का नाम जहां प्लॉट आता है।	खनि अभियन्ता, ब्यावर	
4	प्लॉट का राजस्व ग्राम तहसील व जिला	राजस्व ग्राम आकरोल तहसील बिजयनगर जिला ब्यावर	
5	प्लॉट का क्षेत्रफल	1.3097 हेक्टर	
6	वार्षिक खनन पट्टे का वार्षिक स्थिरभाटक(डेडरेंट)	40,000/- रुपये प्रति हेक्टर प्रतिवर्ष एवं समय-समय पर होने वाले संशोधनानुसार	
7	भूमि का प्रकार	राजकीय भूमि	
8	प्रीमियम की आरक्षित दर	2,62,000/-	
9	प्लॉट के सीमा स्तम्भों के अक्षांतर एवं देशांतर	सीमा स्तम्भ	देशांतर
		E	25°56'23.05653" 74°25'48.73761"
		G	25°56'21.96376" 74°25'46.82203"
		H	25°56'23.32529" 74°25'46.71014"
		I	25°56'22.03730" 74°25'44.90316"
		J	25°56'23.16052" 74°25'44.17869"
		K	25°56'27.47019" 74°25'49.07177"
		F	25°56'23.83707" 74°25'50.10589"

हस्ताक्षर

खनि अभियन्ता, ब्यावर



राजस्थान सरकार  
कार्यालय सहायक खनि अभियन्ता, खान एवं भू विज्ञान विभाग दौसा  
एनेक्शर

प्लॉट क्रमांक	विवरण		
खनिज	01/2022		
कार्यालय का नाम जहाँ प्लॉट आता है	मैसनरी स्टोन		
प्लॉट का राजस्व ग्राम, तहसील, जिला	सहायक खनि अभियन्ता, दौसा		
प्लॉट का क्षेत्रफल	ग्राम सीकरी तहसील सिकराय जिला दौसा		
खनिज	1.8683 हेक्टेयर		
स्थिरभाटक	मैसनरी स्टोन		
भूमि का प्रकार	74,760/- रुपये वार्षिक राजस्थान अप्रधान खनिज रियायत नियमावली 2017 के नियम 28(2) के क्रम में शेड्यूल III के अनुसार एवं समय समय पर होने वाले संशोधन अनुसार।		
प्लॉट के सीमा स्तम्भों के अक्षान्तर व देशान्तर	सीमा स्तम्भ	अक्षान्तर	देशान्तर
	A	26°-56'-32.61926"	76°-38'-35.01152"
	B	26°-56'-34.32931"	76°-38'-38.09426"
	C	26°-56'-32.25716"	76°-38'-39.52527"
	D	26°-56'-33.14057"	76°-38'-41.11784"
	E	26°-56'-33.06316"	76°-38'-41.17130"
	F	26°-56'-33.46856"	76°-38'-41.90215"
	G	26°-56'-31.21829"	76°-38'-43.67690"
	H	26°-56'-31.68716"	76°-38'-44.41702"
	I	26°-56'-29.56449"	76°-38'-46.09111"
	J	26°-56'-29.15890"	76°-38'-45.62662"
	K	26°-56'-30.46959"	76°-38'-44.43159"
	L	26°-56'-28.41358"	76°-38'-41.62428"
	M	26°-56'-28.21621"	76°-38'-41.17965"
	N	26°-56'-30.48407"	76°-38'-39.76228"
	O	26°-56'-30.40468"	76°-38'-39.60413"
	P	26°-56'-33.2395"	76°-38'-37.83240"
	Q	26°-56'-31.65159"	76°-38'-34.66938"

गौरव  
( गौरव मीणा )  
सहायक खनि अभियन्ता,  
दौसा




## राजस्थान-सरकार

कार्यालय खनि अभियन्ता, खान एवं भूविज्ञान विभाग, भीलवाड़ा (राज.)

Email ID- me.bhilwara@rajasthan.gov.in Phone No. 01482-240262

क्र.सं.	प्लॉट विवरण			
1	प्लॉट क्रमांक	<b>328</b>		
2	खनिज	क्वार्ट्ज, फेल्सपार, माईका		
3	कार्यालय का नाम जहाँ प्लॉट आता है	खनि अभियन्ता, भीलवाड़ा		
4	प्लॉट का राजस्व ग्राम, तहसील, जिला	राजस्व ग्राम मगनपुरा तहसील जहाजपुर जिला शाहपुरा		
5	प्लॉट का क्षेत्रफल	04.2308 हैक्टेयर		
6	स्थिर भाटक	रूपये 1,69,240/- प्रतिवर्ष एवं समय-समय पर होने वाले संशोधनानुसार		
7	भूमि का प्रकार	राजकीय भूमि ख.नं. 54		
8	प्लॉट के सीमा स्तम्भों के अक्षान्तर (Latitude) व देशान्तर (Longitude)	सीमा स्तम्भ	अक्षान्तर (Latitude)	देशान्तर (Longitude)
		A	25° 42' 39.75925"	75° 08' 39.92065"
		B	25° 42' 40.29569"	75° 08' 36.89192"
		C	25° 42' 42.21097"	75° 08' 37.00502"
		D	25° 42' 44.15190"	75° 08' 39.65670"
		E	25° 42' 46.90581"	75° 08' 45.63916"
		F	25° 42' 46.29127"	75° 08' 49.89162"
		G	25° 42' 47.19920"	75° 08' 50.64860"
		H	25° 42' 46.71064"	75° 08' 53.68725"
		I	25° 42' 46.28591"	75° 08' 55.04393"
		J	25° 42' 45.42987"	75° 08' 54.33019"
	K	25° 42' 44.88027"	75° 08' 49.34304"	
	L	25° 42' 42.71516"	75° 08' 43.95904"	

  
 (जिनेश हुमड़)  
 खनि अभियन्ता  
 भीलवाड़ा

राजस्थान-सरकार

कार्यालय खनि अभियन्ता, खान एवं भूविज्ञान विभाग, भीलवाड़ा (राज.)

Email ID- mc.bhilwara@rajasthan.gov.in Phone No. 01482-240262

क्र.सं.	प्लॉट विवरण		
1	प्लॉट क्रमांक	329	
2	खनिज	क्वार्ट्ज, फेल्सपार, माईका	
3	कार्यालय का नाम जहाँ प्लॉट आता है	खनि अभियन्ता, भीलवाड़ा	
4	प्लॉट का राजस्व ग्राम, तहसील, जिला	राजस्व ग्राम मगनपुरा तहसील जहाजपुर जिला शाहपुरा	
5	प्लॉट का क्षेत्रफल	02.5349 हैक्टेयर	
6	स्थिर भाटक	रूपये 1,01,400/- प्रतिवर्ष एवं समय-समय पर होने वाले संशोधनानुसार	
7	भूमि का प्रकार	राजकीय भूमि ख.नं. 56	
8	प्लॉट के सीमा स्तम्भों के अक्षान्तर (Latitude) व देशान्तर (Longitude)	सीमा स्तम्भ	देशान्तर (Longitude)
A		अक्षान्तर (Latitude)	25° 42' 47.19920"
B		25° 42' 48.60928"	75° 08' 50.64860"
C		25° 42' 50.97624"	75° 08' 53.14581"
D		25° 42' 52.74538"	75° 08' 54.71975"
E		25° 42' 52.74538"	75° 08' 53.19749"
F		25° 42' 54.23159"	75° 09' 01.68893"
G		25° 42' 50.25777"	75° 09' 00.75130"
H		25° 42' 50.19119"	75° 08' 59.31777"
I		25° 42' 50.92028"	75° 08' 57.51561"
J		25° 42' 49.26581"	75° 08' 54.46832"
K	25° 42' 49.20505"	75° 08' 55.41213"	
		25° 42' 46.71064"	75° 08' 53.68725"

*Chand*  
(जिनेश हुमड़)  
खनि अभियन्ता  
भीलवाड़ा

राजस्थान सरकार

कार्यालय खनि अभियन्ता, खान एवं भू-विज्ञान विभाग, सिरोही

क्र.सं.	विवरण	प्लॉट का विवरण															
1	प्लॉट क्रमांक	1/2023															
2	खनिज	ग्रेनाईट															
3	कार्यालय का नाम जहाँ खननपट्टा आता है	खनि अभियन्ता, सिरोही															
4	प्लॉट का राजस्व ग्राम तहसील व जिला	खसरा संख्या 411 राजस्व ग्राम- फलवदी तहसील- सिरोही जिला- सिरोही															
5	प्लॉट का क्षेत्रफल	2.00 हेक्टेयर															
6	वार्षिक स्थिरभाटक	रुपये 1,62,000/- (अक्षरे एक लाख वासट हजार रुपये मात्र) आरएमएमसीआर 2017 के शिड्युल III के अनुसार तथा समय-समय पर होने वाले संशोधनों के अनुसार															
7	भूमि का प्रकार	किस्म- मगरी, राज. सरकार															
8	प्लॉट के सीमा स्तम्भ के अक्षान्तर व देशान्तर	<table border="1"> <thead> <tr> <th>सीमा स्तम्भ</th> <th>अक्षान्तर (Latitude)</th> <th>देशान्तर (Longitude)</th> </tr> </thead> <tbody> <tr> <td>A</td> <td>24°52'00.8900"</td> <td>72°38'18.3787"</td> </tr> <tr> <td>B</td> <td>24°51'54.4406"</td> <td>72°38'17.5100"</td> </tr> <tr> <td>C</td> <td>24°51'54.8369"</td> <td>72°38'13.9754"</td> </tr> <tr> <td>D</td> <td>24°52'01.2863"</td> <td>72°38'14.8441"</td> </tr> </tbody> </table>	सीमा स्तम्भ	अक्षान्तर (Latitude)	देशान्तर (Longitude)	A	24°52'00.8900"	72°38'18.3787"	B	24°51'54.4406"	72°38'17.5100"	C	24°51'54.8369"	72°38'13.9754"	D	24°52'01.2863"	72°38'14.8441"
सीमा स्तम्भ	अक्षान्तर (Latitude)	देशान्तर (Longitude)															
A	24°52'00.8900"	72°38'18.3787"															
B	24°51'54.4406"	72°38'17.5100"															
C	24°51'54.8369"	72°38'13.9754"															
D	24°52'01.2863"	72°38'14.8441"															

*Chandeh*  
(चन्दन कुमार)  
खनि अभियन्ता, सिरोही

राजस्थान सरकार

कार्यालय खनि अभियन्ता, खान एवं भू-विज्ञान विभाग, सिरौही


क्र.सं.	विवरण	प्लॉट का विवरण															
1	प्लॉट क्रमांक	2/2023															
2	खनिज	ग्रैनाईट															
3	कार्यालय का नाम जहां खननपट्टा आता है	खनि अभियन्ता, सिरौही															
4	प्लॉट का राजस्व ग्राम तहसील व जिला	खसरा संख्या 411 राजस्व ग्राम- फलवदी तहसील- सिरौही जिला- सिरौही															
5	प्लॉट का क्षेत्रफल	2.00 हेक्टेयर															
6	वार्षिक स्थिरभाटक	रुपये 1,62,000/- (अक्षरे एक लाख बासठ हजार रुपये मात्र) आरएमएमसीआर 2017 के शिड्युल III के अनुसार तथा समय-समय पर होने वाले संशोधनों के अनुसार															
7	भूमि का प्रकार	किस्म- मगरी, राज. सरकार															
8	प्लॉट के सीमा स्तम्भ के अक्षान्तर व देशान्तर	<table border="1"> <thead> <tr> <th>सीमा स्तम्भ</th> <th>अक्षान्तर (Latitude)</th> <th>देशान्तर (Longitude)</th> </tr> </thead> <tbody> <tr> <td>A</td> <td>24°52'00.4936"</td> <td>72°38'21.9134"</td> </tr> <tr> <td>B</td> <td>24°51'54.0442"</td> <td>72°38'21.0445"</td> </tr> <tr> <td>C</td> <td>24°51'54.4406"</td> <td>72°38'17.5100"</td> </tr> <tr> <td>D</td> <td>24°52'00.8900"</td> <td>72°38'18.3787"</td> </tr> </tbody> </table>	सीमा स्तम्भ	अक्षान्तर (Latitude)	देशान्तर (Longitude)	A	24°52'00.4936"	72°38'21.9134"	B	24°51'54.0442"	72°38'21.0445"	C	24°51'54.4406"	72°38'17.5100"	D	24°52'00.8900"	72°38'18.3787"
सीमा स्तम्भ	अक्षान्तर (Latitude)	देशान्तर (Longitude)															
A	24°52'00.4936"	72°38'21.9134"															
B	24°51'54.0442"	72°38'21.0445"															
C	24°51'54.4406"	72°38'17.5100"															
D	24°52'00.8900"	72°38'18.3787"															

*Chandn*  
(चन्दन कुमार)  
खनि अभियन्ता, सिरौही

राजस्थान सरकार

कार्यालय खनि अभियन्ता, खान एवं भू-विज्ञान विभाग, सिरौही


क्र.सं.	विवरण	प्लॉट का विवरण															
1	प्लॉट क्रमांक	3/2023															
2	खनिज	ग्रेनाईट															
3	कार्यालय का नाम जहाँ खननपट्टा आता है	खनि अभियन्ता, सिरौही															
4	प्लॉट का राजस्व ग्राम तहसील व जिला	खसरा संख्या 411 राजस्व ग्राम- फलवदी तहसील- सिरौही जिला- सिरौही															
5	प्लॉट का क्षेत्रफल	2.00 हेक्टेयर															
6	वार्षिक स्थिरभाटक	रुपये 1,62,000/- (अक्षरे एक लाख वासठ हजार रुपये मात्र) आरएमएमसीआर 2017 के शिड्युल III के अनुसार तथा समय-समय पर होने वाले संशोधनो के अनुसार															
7	भूमि का प्रकार	किस्म- मगरी, राज. सरकार															
8	प्लॉट के सीमा स्तम्भ के अक्षान्तर व देशान्तर	<table border="1"> <thead> <tr> <th>सीमा स्तम्भ</th> <th>अक्षान्तर (Latitude)</th> <th>देशान्तर (Longitude)</th> </tr> </thead> <tbody> <tr> <td>A</td> <td>24°52'00.0973"</td> <td>72°38'25.4480"</td> </tr> <tr> <td>B</td> <td>24°51'53.6479"</td> <td>72°38'24.5791"</td> </tr> <tr> <td>C</td> <td>24°51'54.0442"</td> <td>72°38'21.0445"</td> </tr> <tr> <td>D</td> <td>24°52'00.4936"</td> <td>72°38'21.9134"</td> </tr> </tbody> </table>	सीमा स्तम्भ	अक्षान्तर (Latitude)	देशान्तर (Longitude)	A	24°52'00.0973"	72°38'25.4480"	B	24°51'53.6479"	72°38'24.5791"	C	24°51'54.0442"	72°38'21.0445"	D	24°52'00.4936"	72°38'21.9134"
सीमा स्तम्भ	अक्षान्तर (Latitude)	देशान्तर (Longitude)															
A	24°52'00.0973"	72°38'25.4480"															
B	24°51'53.6479"	72°38'24.5791"															
C	24°51'54.0442"	72°38'21.0445"															
D	24°52'00.4936"	72°38'21.9134"															

  
(चन्दन कुमार)  
खनि अभियन्ता, सिरौही

राजस्थान सरकार

कार्यालय खनि अभियन्ता, खान एवं भू-विज्ञान विभाग, सिरोही


क्र.सं.	विवरण	प्लॉट का विवरण															
1	प्लॉट क्रमांक	4 / 2023															
2	खनिज	ग्रेनाइट															
3	कार्यालय का नाम जहाँ खननपट्टा आता है	खनि अभियन्ता, सिरोही															
4	प्लॉट का राजस्व ग्राम तहसील व जिला	खसरा संख्या 411 राजस्व ग्राम- फलवदी तहसील- सिरोही जिला- सिरोही															
5	प्लॉट का क्षेत्रफल	2.00 हैक्टेयर															
6	वार्षिक स्थिरभाटक	रुपये 1,62,000/- (अक्षरे एक लाख बासठ हजार रुपये मात्र) आरएमएमसीआर 2017 के शिड्युल III के अनुसार तथा समय-समय पर होने वाले संशोधनो के अनुसार															
7	भूमि का प्रकार	किस्म- मगरी, राज. सरकार															
8	प्लॉट के सीमा स्तम्भ के अक्षान्तर व देशान्तर	<table border="1"> <thead> <tr> <th>सीमा स्तम्भ</th> <th>अक्षान्तर (Latitude)</th> <th>देशान्तर (Longitude)</th> </tr> </thead> <tbody> <tr> <td>A</td> <td>24°51'59.7009"</td> <td>72°38'28.9826"</td> </tr> <tr> <td>B</td> <td>24°51'53.2515"</td> <td>72°38'28.1136"</td> </tr> <tr> <td>C</td> <td>24°51'53.6479"</td> <td>72°38'24.5791"</td> </tr> <tr> <td>D</td> <td>24°52'00.0973"</td> <td>72°38'25.4480"</td> </tr> </tbody> </table>	सीमा स्तम्भ	अक्षान्तर (Latitude)	देशान्तर (Longitude)	A	24°51'59.7009"	72°38'28.9826"	B	24°51'53.2515"	72°38'28.1136"	C	24°51'53.6479"	72°38'24.5791"	D	24°52'00.0973"	72°38'25.4480"
सीमा स्तम्भ	अक्षान्तर (Latitude)	देशान्तर (Longitude)															
A	24°51'59.7009"	72°38'28.9826"															
B	24°51'53.2515"	72°38'28.1136"															
C	24°51'53.6479"	72°38'24.5791"															
D	24°52'00.0973"	72°38'25.4480"															

  
(चन्दन कुमार)  
खनि अभियन्ता, सिरोही

राजस्थान सरकार

कार्यालय खनि अभियन्ता, खान एवं भू विज्ञान विभाग, सोजत सिटी, जिला पाली  
खनिज भवन, वाटर वर्क्स रोड, चामुण्डा माता भाकरी के पास, सोजत सिटी जिला पाली (306104)

क्रम सख्यां		विवरण		
1.	प्लॉट क्रमांक	64		
2.	कार्यालय का नाम जहाँ प्लॉट आता है	खनि अभियन्ता, सोजत सिटी		
3.	प्लॉट का राजस्व ग्राम, तहसील, जिला	पराखिया, सुमेरपुर, पाली		
4.	प्लॉट का क्षेत्रफल	1.50 हैक्टेयर		
5.	खनिज	ग्रेनाईट		
6.	स्थिर भाटक	रूपये - 81000/- (प्रति हैक्टेयर) प्रतिवर्ष एवं समय समय पर होने वाले संशोधनानुसार		
7.	रॉयल्टी की दर	रॉयल्टी शिड्युल के अनुसार एवं समय समय पर होने वाले संशोधनानुसार		
8.	प्रीमियम की आरक्षित दर	रूपये - 6,07,500/-		
9.	भूमि का प्रकार	गै.मु.मगरी, राजकीय भूमि		
10.	प्लॉट के सीमा स्तम्भों के अक्षान्तर व देशान्तर	सीमा स्तम्भ (PILLAR)	अक्षान्तर (LATITUDE)	देशान्तर (LONGITUDE)
		A	25°-11'-40.57764"	73°-10'-56.47998"
		B	25°-11'-35.98866"	73°-10'-54.00018"
		C	25°-11'-35.29465"	73°-10'-51.92342"
		D	25°-11'-39.99966"	73°-10'-50.63178"
		E	25°-11'-39.73453"	73°-10'-51.65501"
		F	25°-11'-40.53420"	73°-10'-55.17337"


  
खनि अभियन्ता,  
खान एवं भू विज्ञान विभाग,  
सोजत सिटी



राजस्थान सरकार

कार्यालय खनि अभियन्ता, खान एवं भू विज्ञान विभाग, सोजत सिटी, जिला पाली  
खनिज भवन, वाटर वर्क्स रोड, चामुण्डा माता भाकरी के पास, सोजत सिटी जिला पाली (306104)


क्रम सख्यां	विवरण			
1.	प्लॉट क्रमांक	65		
2.	कार्यालय का नाम जहाँ प्लॉट आता है	खनि अभियन्ता, सोजत सिटी		
3.	प्लॉट का राजस्व ग्राम, तहसील, जिला	पराखिया, सुमेरपुर, पाली		
4.	प्लॉट का क्षेत्रफल	2.00 हैक्टेयर		
5.	खनिज	ग्रेनाइट		
6.	स्थिर भाटक	रूपये - 81000/- (प्रति हैक्टेयर) प्रतिवर्ष एवं समय समय पर होने वाले संशोधनानुसार		
7.	रॉयल्टी की दर	रॉयल्टी शिड्युल के अनुसार एवं समय समय पर होने वाले संशोधनानुसार		
8.	प्रीमियम की आरक्षित दर	रूपये - 8,10,000/-		
9.	भूमि का प्रकार	बारानी दोयम, गै. मु. मगरी, राजकीय भूमि		
10.	प्लॉट के सीमा स्तम्भों के अक्षान्तर व देशान्तर	सीमा स्तम्भ (PILLAR)	अक्षान्तर (LATITUDE)	देशान्तर (LONGITUDE)
		A	25°-11'-49.03242"	73°-10'-50.76918"
		B	25°-11'-42.92723"	73°-10'-50.56565"
		C	25°-11'-39.73453"	73°-10'-51.65501"
		D	25°-11'-40.91054"	73°-10'-47.11634"
		E	25°-11'-43.99450"	73°-10'-48.33656"
		F	25°-11'-44.98265"	73°-10'-47.77971"
		G	25°-11'-46.96455"	73°-10'-47.75925"

  
 खनि अभियन्ता,  
 खान एवं भू विज्ञान विभाग,  
 सोजत सिटी

राजस्थान सरकार

कार्यालय खनि अभियन्ता, खान एवं भू विज्ञान विभाग, सोजत सिटी, जिला पाली  
खनिज भवन, वाटर वर्क्स रोड, चामुण्डा माता भाकरी के पास, सोजत सिटी जिला पाली (306104)


क्रम संख्यां		विवरण																								
1.	प्लॉट क्रमांक	66																								
2.	कार्यालय का नाम जहाँ प्लॉट आता है	खनि अभियन्ता, सोजत सिटी																								
3.	प्लॉट का राजस्व ग्राम, तहसील, जिला	पराखिया, सुमेरपुर, पाली																								
4.	प्लॉट का क्षेत्रफल	2.00 हैक्टेयर																								
5.	खनिज	ग्रेनाइट																								
6.	स्थिर भाटक	रूपये - 8,10,000/- (प्रति हैक्टेयर) प्रतिवर्ष एवं समय समय पर होने वाले संशोधनानुसार																								
7.	रॉयल्टी की दर	रॉयल्टी शिड्युल के अनुसार एवं समय समय पर होने वाले संशोधनानुसार																								
8.	प्रीमियम की आरक्षित दर	रूपये - 8,10,000/-																								
9.	भूमि का प्रकार	बारानी दोयम, राजकीय भूमि																								
10.	प्लॉट के सीमा स्तम्भों के अक्षान्तर व देशान्तर	<table border="1" style="width: 100%; border-collapse: collapse;"> <thead> <tr> <th>सीमा स्तम्भ (PILLAR)</th> <th>अक्षान्तर (LATITUDE)</th> <th>देशान्तर (LONGITUDE)</th> </tr> </thead> <tbody> <tr> <td>A</td> <td>25°-11'-39.99966"</td> <td>73°-10'-50.63178"</td> </tr> <tr> <td>B</td> <td>25°-11'-35.29465"</td> <td>73°-10'-51.92342"</td> </tr> <tr> <td>C</td> <td>25°-11'-33.18566"</td> <td>73°-10'-51.70063"</td> </tr> <tr> <td>D</td> <td>25°-11'-33.82416"</td> <td>73°-10'-48.16473"</td> </tr> <tr> <td>E</td> <td>25°-11'-37.43963"</td> <td>73°-10'-48.17385"</td> </tr> <tr> <td>F</td> <td>25°-11'-37.72312"</td> <td>73°-10'-47.16882"</td> </tr> <tr> <td>G</td> <td>25°-11'-40.58028"</td> <td>73°-10'-48.39096"</td> </tr> </tbody> </table>	सीमा स्तम्भ (PILLAR)	अक्षान्तर (LATITUDE)	देशान्तर (LONGITUDE)	A	25°-11'-39.99966"	73°-10'-50.63178"	B	25°-11'-35.29465"	73°-10'-51.92342"	C	25°-11'-33.18566"	73°-10'-51.70063"	D	25°-11'-33.82416"	73°-10'-48.16473"	E	25°-11'-37.43963"	73°-10'-48.17385"	F	25°-11'-37.72312"	73°-10'-47.16882"	G	25°-11'-40.58028"	73°-10'-48.39096"
सीमा स्तम्भ (PILLAR)	अक्षान्तर (LATITUDE)	देशान्तर (LONGITUDE)																								
A	25°-11'-39.99966"	73°-10'-50.63178"																								
B	25°-11'-35.29465"	73°-10'-51.92342"																								
C	25°-11'-33.18566"	73°-10'-51.70063"																								
D	25°-11'-33.82416"	73°-10'-48.16473"																								
E	25°-11'-37.43963"	73°-10'-48.17385"																								
F	25°-11'-37.72312"	73°-10'-47.16882"																								
G	25°-11'-40.58028"	73°-10'-48.39096"																								

  
 खनि अभियन्ता,  
 खान एवं भू विज्ञान विभाग,  
 सोजत सिटी

राजस्थान सरकार

कार्यालय खनि अभियन्ता, खान एवं भू विज्ञान विभाग, सोजत सिटी, जिला पाली  
खनिज भवन, वाटर वर्क्स रोड, चामुण्डा माता भाकरी के पास, सोजत सिटी जिला पाली (306104)


क्रम सख्यां		विवरण															
1.	प्लॉट क्रमांक	67															
2.	कार्यालय का नाम जहाँ प्लॉट आता है	खनि अभियन्ता, सोजत सिटी															
3.	प्लॉट का राजस्व ग्राम, तहसील, जिला	भांवरी, पाली, पाली															
4.	प्लॉट का क्षेत्रफल	1.50 हैक्टेयर															
5.	खनिज	मैसेनरी स्टोन															
6.	स्थिर भाटक	रूपये - 40000/- (प्रति हैक्टेयर) प्रतिवर्ष एवं समय समय पर होने वाले संशोधनानुसार															
7.	रॉयल्टी की दर	रॉयल्टी शिड्युल के अनुसार एवं समय समय पर होने वाले संशोधनानुसार															
8.	प्रीमियम की आरक्षित दर	रूपये - 3,00,000/-															
9.	भूमि का प्रकार	गै.मु.मगरा, राजकीय भूमि															
10.	प्लॉट के सीमा स्तम्भों के अक्षान्तर व देशान्तर	<table border="1"> <thead> <tr> <th>सीमा स्तम्भ (PILLAR)</th> <th>अक्षान्तर (LATITUDE)</th> <th>देशान्तर (LONGITUDE)</th> </tr> </thead> <tbody> <tr> <td>A</td> <td>25° 43 '09.483280"</td> <td>73 ° 06 ' 57.974540"</td> </tr> <tr> <td>B</td> <td>25° 43 ' 08.538020"</td> <td>73 ° 07 ' 03.253080"</td> </tr> <tr> <td>C</td> <td>25° 43 '05.350260"</td> <td>73 ° 07 ' 02.557420"</td> </tr> <tr> <td>D</td> <td>25° 43 ' 06.295510"</td> <td>73 ° 06 ' 57.278920"</td> </tr> </tbody> </table>	सीमा स्तम्भ (PILLAR)	अक्षान्तर (LATITUDE)	देशान्तर (LONGITUDE)	A	25° 43 '09.483280"	73 ° 06 ' 57.974540"	B	25° 43 ' 08.538020"	73 ° 07 ' 03.253080"	C	25° 43 '05.350260"	73 ° 07 ' 02.557420"	D	25° 43 ' 06.295510"	73 ° 06 ' 57.278920"
सीमा स्तम्भ (PILLAR)	अक्षान्तर (LATITUDE)	देशान्तर (LONGITUDE)															
A	25° 43 '09.483280"	73 ° 06 ' 57.974540"															
B	25° 43 ' 08.538020"	73 ° 07 ' 03.253080"															
C	25° 43 '05.350260"	73 ° 07 ' 02.557420"															
D	25° 43 ' 06.295510"	73 ° 06 ' 57.278920"															

  
 खनि अभियन्ता,  
 खान एवं भू विज्ञान विभाग,  
 सोजत सिटी

राजस्थान सरकार

कार्यालय खनि अभियन्ता, खान एवं भू विज्ञान विभाग, सोजत सिटी, जिला पाली  
खनिज भवन, वाटर वर्क्स रोड, चामुण्डा माता भाकरी के पास, सोजत सिटी जिला पाली (306104)


क्रम सख्यां	विवरण			
1.	प्लॉट क्रमांक	68		
2.	कार्यालय का नाम जहाँ प्लॉट आता है	खनि अभियन्ता, सोजत सिटी		
3.	प्लॉट का राजस्व ग्राम, तहसील, जिला	भांवरी, पाली, पाली		
4.	प्लॉट का क्षेत्रफल	1.75 हैक्टेयर		
5.	खनिज	मैसेनरी स्टोन		
6.	स्थिर भाटक	रुपये - 40000/- (प्रति हैक्टेयर) प्रतिवर्ष एवं समय समय पर होने वाले संशोधनानुसार		
7.	रॉयल्टी की दर	रॉयल्टी शिड्युल के अनुसार एवं समय समय पर होने वाले संशोधनानुसार		
8.	प्रीमियम की आरक्षित दर	रुपये - 3,50,000/-		
9.	भूमि का प्रकार	गै.मु.मगरा, राजकीय भूमि		
10.	प्लॉट के सीमा स्तम्भों के अक्षान्तर व देशान्तर	सीमा स्तम्भ (PILLAR)	अक्षान्तर (LATITUDE)	देशान्तर (LONGITUDE)
		A	25 ° 43 ' 06.295510"	73 ° 06 ' 57.278920"
		B	25 ° 43 ' 05.350260"	73 ° 07 ' 02.557420"
		C	25 ° 43 ' 03.756400"	73 ° 07 ' 02.209580"
		D	25 ° 43 ' 03.441290"	73 ° 07 ' 03.969050"
		E	25 ° 43 ' 01.847420"	73 ° 07 ' 03.621220"
		F	25 ° 43 ' 03.107780"	73 ° 06 ' 56.583250"

  
खनि अभियन्ता,  
खान एवं भू विज्ञान विभाग,  
सोजत सिटी

राजस्थान सरकार

कार्यालय खनि अभियन्ता, खान एवं भू-विज्ञान विभाग, सिरोंही


क्र.सं.	विवरण	प्लॉट का विवरण															
1	प्लॉट क्रमांक	5/2023															
2	खनिज	ग्रेनाइट															
3	कार्यालय का नाम जहां खननपट्टा आता है	खनि अभियन्ता, सिरोंही															
4	प्लॉट का राजस्व ग्राम तहसील व जिला	खसरा संख्या 411 राजस्व ग्राम- फलवदी तहसील- सिरोंही जिला- सिरोंही															
5	प्लॉट का क्षेत्रफल	2.00 हेक्टेयर															
6	वार्षिक स्थिरभाटक	रुपये 1,62,000/- (अक्षरे एक लाख बासठ हजार रुपये मात्र) आरएमएमसीआर 2017 के शिड्युल III के अनुसार तथा समय-समय पर होने वाले संशोधनों के अनुसार															
7	भूमि का प्रकार	किस्म- मगरी, राज. सरकार															
8	प्लॉट के सीमा स्तम्भ के अक्षान्तर व देशान्तर	<table border="1"> <thead> <tr> <th>सीमा स्तम्भ</th> <th>अक्षान्तर (Latitude)</th> <th>देशान्तर (Longitude)</th> </tr> </thead> <tbody> <tr> <td>A</td> <td>24°51'59.3045"</td> <td>72°38'32.5172"</td> </tr> <tr> <td>B</td> <td>24°51'52.8551"</td> <td>72°38'31.6482"</td> </tr> <tr> <td>C</td> <td>24°51'53.2515"</td> <td>72°38'28.1136"</td> </tr> <tr> <td>D</td> <td>24°51'59.7009"</td> <td>72°38'28.9826"</td> </tr> </tbody> </table>	सीमा स्तम्भ	अक्षान्तर (Latitude)	देशान्तर (Longitude)	A	24°51'59.3045"	72°38'32.5172"	B	24°51'52.8551"	72°38'31.6482"	C	24°51'53.2515"	72°38'28.1136"	D	24°51'59.7009"	72°38'28.9826"
सीमा स्तम्भ	अक्षान्तर (Latitude)	देशान्तर (Longitude)															
A	24°51'59.3045"	72°38'32.5172"															
B	24°51'52.8551"	72°38'31.6482"															
C	24°51'53.2515"	72°38'28.1136"															
D	24°51'59.7009"	72°38'28.9826"															

  
(चन्दन कुमार)  
खनि अभियन्ता, सिरोंही

राजस्थान सरकार

कार्यालय खनि अभियन्ता, खान एवं भू-विज्ञान विभाग, सिरोही


क्र.सं.	विवरण	प्लॉट का विवरण															
1	प्लॉट क्रमांक	6/2023															
2	खनिज	ग्रेनाइट															
3	कार्यालय का नाम जहां खननपट्टा आता है	खनि अभियन्ता, सिरोही															
4	प्लॉट का राजस्व ग्राम तहसील व जिला	खसरा संख्या 411 राजस्व ग्राम- फलवदी तहसील- सिरोही जिला- सिरोही															
5	प्लॉट का क्षेत्रफल	2.00 हेक्टेयर															
6	वार्षिक स्थिरभाटक	रुपये 1,62,000/- (अक्षरे एक लाख वासठ हजार रुपये मात्र) आरएमएमसीआर 2017 के शिड्यूल के अनुसार तथा समय-समय पर होने वाले संशोधनो के अनुसार															
7	भूमि का प्रकार	किस्म- मगरी, राज. सरकार															
8	प्लॉट के सीमा स्तम्भ के अक्षान्तर व देशान्तर	<table border="1"> <thead> <tr> <th>सीमा स्तम्भ</th> <th>अक्षान्तर (Latitude)</th> <th>देशान्तर (Longitude)</th> </tr> </thead> <tbody> <tr> <td>A</td> <td>24°51'58.9081"</td> <td>72°38'36.0518"</td> </tr> <tr> <td>B</td> <td>24°51'52.4587"</td> <td>72°38'35.1827"</td> </tr> <tr> <td>C</td> <td>24°51'52.8551"</td> <td>72°38'31.6482"</td> </tr> <tr> <td>D</td> <td>24°51'59.3045"</td> <td>72°38'32.5172"</td> </tr> </tbody> </table>	सीमा स्तम्भ	अक्षान्तर (Latitude)	देशान्तर (Longitude)	A	24°51'58.9081"	72°38'36.0518"	B	24°51'52.4587"	72°38'35.1827"	C	24°51'52.8551"	72°38'31.6482"	D	24°51'59.3045"	72°38'32.5172"
सीमा स्तम्भ	अक्षान्तर (Latitude)	देशान्तर (Longitude)															
A	24°51'58.9081"	72°38'36.0518"															
B	24°51'52.4587"	72°38'35.1827"															
C	24°51'52.8551"	72°38'31.6482"															
D	24°51'59.3045"	72°38'32.5172"															

  
(चन्दन कुमार)  
खनि अभियन्ता, सिरोही

राजस्थान सरकार

कार्यालय खनि अभियन्ता, खान एवं भू-विज्ञान विभाग, सिरौही


क्र.सं.	विवरण	प्लॉट का विवरण															
1	प्लॉट क्रमांक	7/2023															
2	खनिज	ग्रेनाइट															
3	कार्यालय का नाम जहां खननपट्टा आता है	खनि अभियन्ता, सिरौही															
4	प्लॉट का राजस्व ग्राम तहसील व जिला	खसरा संख्या 411 राजस्व ग्राम- फलवदी तहसील- सिरौही जिला- सिरौही															
5	प्लॉट का क्षेत्रफल	2.00 हेक्टेयर															
6	वार्षिक स्थिरभाटक	रुपये 1,62,000/- (अक्षरे एक लाख बासठ हजार रुपये मात्र) आरएमएमसीआर 2017 के शिड्युल III के अनुसार तथा समय-समय पर होने वाले संशोधनों के अनुसार															
7	भूमि का प्रकार	किरम- मगरी, राज. सरकार															
8	प्लॉट के सीमा स्तम्भ के अक्षान्तर व देशान्तर	<table border="1"> <thead> <tr> <th>सीमा स्तम्भ</th> <th>अक्षान्तर (Latitude)</th> <th>देशान्तर (Longitude)</th> </tr> </thead> <tbody> <tr> <td>A</td> <td>24°51'58.5117"</td> <td>72°38'39.5864"</td> </tr> <tr> <td>B</td> <td>24°51'52.0623"</td> <td>72°38'38.7173"</td> </tr> <tr> <td>C</td> <td>24°51'52.4587"</td> <td>72°38'35.1827"</td> </tr> <tr> <td>D</td> <td>24°51'58.9081"</td> <td>72°38'36.0518"</td> </tr> </tbody> </table>	सीमा स्तम्भ	अक्षान्तर (Latitude)	देशान्तर (Longitude)	A	24°51'58.5117"	72°38'39.5864"	B	24°51'52.0623"	72°38'38.7173"	C	24°51'52.4587"	72°38'35.1827"	D	24°51'58.9081"	72°38'36.0518"
सीमा स्तम्भ	अक्षान्तर (Latitude)	देशान्तर (Longitude)															
A	24°51'58.5117"	72°38'39.5864"															
B	24°51'52.0623"	72°38'38.7173"															
C	24°51'52.4587"	72°38'35.1827"															
D	24°51'58.9081"	72°38'36.0518"															

  
(चन्दन कुमार)  
खनि अभियन्ता, सिरौही

राजस्थान सरकार

कार्यालय खनि अभियन्ता, खान एवं भू-विज्ञान विभाग, सिरोंही

क्र.सं.	विवरण	प्लॉट का विवरण															
1	प्लॉट क्रमांक	8/2023															
2	खनिज	ग्रनाईट															
3	कार्यालय का नाम जहां खननपट्टा आता है	खनि अभियन्ता, सिरोंही															
4	प्लॉट का राजस्व ग्राम तहसील व जिला	खसरा संख्या 411 राजस्व ग्राम- फलवदी तहसील- सिरोंही जिला- सिरोंही															
5	प्लॉट का क्षेत्रफल	2.00 हेक्टेयर															
6	वार्षिक स्थिरभाटक	रुपये 1,02,000/- (अक्षरे एक लाख वासत हजार रुपये मात्र) आरएमएमसीआर 2017 के शिड्युल III के अनुसार तथा समय-समय पर होने वाले संशोधनों के अनुसार															
7	भूमि का प्रकार	किस्म- मगरी, राज. सरकार															
8	प्लॉट के सीमा स्तम्भ के अक्षान्तर व देशान्तर	<table border="1"> <thead> <tr> <th>सीमा स्तम्भ</th> <th>अक्षान्तर (Latitude)</th> <th>देशान्तर (Longitude)</th> </tr> </thead> <tbody> <tr> <td>A</td> <td>24°51'58.1152"</td> <td>72°38'43.1210"</td> </tr> <tr> <td>B</td> <td>24°51'51.6658"</td> <td>72°38'42.2518"</td> </tr> <tr> <td>C</td> <td>24°51'52.0623"</td> <td>72°38'38.7173"</td> </tr> <tr> <td>D</td> <td>24°51'58.5117"</td> <td>72°38'39.5864"</td> </tr> </tbody> </table>	सीमा स्तम्भ	अक्षान्तर (Latitude)	देशान्तर (Longitude)	A	24°51'58.1152"	72°38'43.1210"	B	24°51'51.6658"	72°38'42.2518"	C	24°51'52.0623"	72°38'38.7173"	D	24°51'58.5117"	72°38'39.5864"
सीमा स्तम्भ	अक्षान्तर (Latitude)	देशान्तर (Longitude)															
A	24°51'58.1152"	72°38'43.1210"															
B	24°51'51.6658"	72°38'42.2518"															
C	24°51'52.0623"	72°38'38.7173"															
D	24°51'58.5117"	72°38'39.5864"															


  
(चन्दन कुमार)  
खनि अभियन्ता, सिरोंही



राजस्थान सरकार


कार्यालय खनि अभियन्ता, खान एवं भू-विज्ञान विभाग, सिरौही

क्र.सं.	विवरण	प्लॉट का विवरण															
1	प्लॉट क्रमांक	9/2023															
2	खनिज	ग्रेनाइट															
3	कार्यालय का नाम जहां खननपट्टा आता है	खनि अभियन्ता, सिरौही															
4	प्लॉट का राजस्व ग्राम तहसील व जिला	खसरा संख्या 411 राजस्व ग्राम- फलवदी तहसील- सिरौही जिला- सिरौही															
5	प्लॉट का क्षेत्रफल	2.00 हैक्टेयर															
6	स्थिरमाटक	रुपये 1,20,000/- (अक्षरे एक लाख बीस हजार रुपये मात्र) आरएमएमसीआर 2017 के शिड्युल III के अनुसार तथा समय-समय पर होने वाले संशोधनो के अनुसार															
7	भूमि का प्रकार	किस्म- मगरी, राज. सरकार															
8	प्लॉट के सीमा स्तम्भ के अक्षान्तर व देशान्तर	<table border="1"> <thead> <tr> <th>सीमा स्तम्भ</th> <th>अक्षान्तर (Latitude)</th> <th>देशान्तर (Longitude)</th> </tr> </thead> <tbody> <tr> <td>A</td> <td>24°51'57.7187"</td> <td>72°38'46.6556"</td> </tr> <tr> <td>B</td> <td>24°51'51.2693"</td> <td>72°38'45.7863"</td> </tr> <tr> <td>C</td> <td>24°51'51.6658"</td> <td>72°38'42.2518"</td> </tr> <tr> <td>D</td> <td>24°51'58.1152"</td> <td>72°38'43.1210"</td> </tr> </tbody> </table>	सीमा स्तम्भ	अक्षान्तर (Latitude)	देशान्तर (Longitude)	A	24°51'57.7187"	72°38'46.6556"	B	24°51'51.2693"	72°38'45.7863"	C	24°51'51.6658"	72°38'42.2518"	D	24°51'58.1152"	72°38'43.1210"
सीमा स्तम्भ	अक्षान्तर (Latitude)	देशान्तर (Longitude)															
A	24°51'57.7187"	72°38'46.6556"															
B	24°51'51.2693"	72°38'45.7863"															
C	24°51'51.6658"	72°38'42.2518"															
D	24°51'58.1152"	72°38'43.1210"															

  
(चन्दन कुमार)  
खनि अभियन्ता, सिरौही

राजस्थान सरकार  
कार्यालय खनि अभियन्ता, खान एवं भू विज्ञान विभाग, प्रतापगढ़  
विवरण

क्र.सं.	प्लॉट क्रमांक	प्लॉट संख्या 01		
1	कार्यालय का नाम जहाँ प्लॉट आता है।	खनि अभियन्ता, प्रतापगढ़		
2	प्लॉट का प्रकार व प्लॉट नं.	ML प्लॉट (Plot No.01/2022)		
3	प्लॉट का राजस्व ग्राम, तहसील व जिला	लोहागढ़ तहसील धरियावद		
4	प्लॉट का क्षेत्रफल	2.5684 हेक्टेयर		
5	खनिज	मार्बल		
6	स्थिर भाटक	रु. 346815/- प्रति वर्ष एवं समय-समय पर होने वाले संशोधनानुसार		
7	रॉयल्टी की दर	रु 320/- टन एवं समय-समय पर होने वाले संशोधनानुसार		
8	भूमि का प्रकार	खसरा सं. 1536 किस्म बिलानाम (मगरी)		
9.	प्लॉट की सीमा स्तम्भों के अक्षान्तर व देशान्तर	सीमा स्तम्भ	अक्षांश	देशान्तर
		A	23°57'21.0093	74°16'01.9772
		B	23°57'20.2069	74°16'01.8358
		C	23°57'21.2754	74°15'54.6591
		D	23°57'25.2871	74°15'55.3663
		E	23°57'24.2186	74°16'02.5430
Area :- 2.5684 Hect.				
10.	विशेष शर्तें :-	1. प्लॉट टी.एस.पी. क्षेत्र में आने से सफल बोलीदाता संबंधित ग्राम पंचायत से अनापत्ति प्रमाण पत्र अपने स्तर से लायेगा।		

  
 (ललित बाठरा)  
 खनि अभियन्ता,  
 प्रतापगढ़


राजस्थान सरकार  
कार्यालय खनि अभियन्ता, खान एवं भू विज्ञान विभाग, प्रतापगढ़  
विवरण

क्र.सं.	प्लॉट क्रमांक	प्लॉट संख्या 02		
1	कार्यालय का नाम जहाँ प्लॉट आता है।	खनि अभियन्ता, प्रतापगढ़		
2	प्लॉट का प्रकार व प्लॉट नं.	ML प्लॉट (Plot No.02/2022)		
3	प्लॉट का राजस्व ग्राम, तहसील व जिला	लोहागढ़ तहसील धरियावद		
4	प्लॉट का क्षेत्रफल	2.2500 हेक्टेयर		
5	खनिज	मार्बल		
6	स्थिर भाटक	रु. 303759/- प्रति वर्ष एवं समय-समय पर होने वाले संशोधनानुसार		
7	रॉयल्टी की दर	रु. 320/- टन एवं समय-समय पर होने वाले संशोधनानुसार		
8	भूमि का प्रकार	खसरा सं. 1536 किस्म बिलानाम (मगरी)		
9.	प्लॉट की सीमा स्तम्भों के अक्षान्तर व देशान्तर	सीमा स्तम्भ	अक्षांश	देशान्तर
		A	23°57'16.4774	74°16'04.7624
		B	23°57'17.5173	74°15'57.7776
		C	23°57'20.7269	74°15'58.3433
		D	23°57'20.2069	74°16'01.8358
		E	23°57'21.0093	74°16'01.9772
		F	23°57'20.4893	74°16'05.4697
Area :- 2.2500 Hect.				
10.	विशेष शर्त :-	1. प्लॉट टी.एस.पी. क्षेत्र में आने से सफल बोलीदाता संबंधित ग्राम पंचायत से अनापत्ति प्रमाण पत्र अपने स्तर से लायेगा।		

(ललित बाछरा)  
खनि अभियन्ता,


राजस्थान सरकार  
कार्यालय खनि अभियन्ता, खान एवं भू विज्ञान विभाग, प्रतापगढ़  
विवरण

क्र.सं.	प्लॉट क्रमांक	प्लॉट संख्या 03		
1	कार्यालय का नाम जहाँ प्लॉट आता है।	खनि अभियन्ता, प्रतापगढ़		
2	प्लॉट का प्रकार व प्लॉट नं.	ML प्लॉट (Plot No.03/2022)		
3	प्लॉट का राजस्व ग्राम, तहसील व जिला	लोहागढ़ तहसील धरियावद		
4	प्लॉट का क्षेत्रफल	2.9441 हेक्टेयर		
5	खनिज	मार्बल		
6	स्थिर भाटक	रु. 397575/- प्रति वर्ष एवं समय-समय पर होने वाले संशोधनानुसार		
7	रॉयल्टी की दर	रु 520/- टन एवं समय-समय पर होने वाले संशोधनानुसार		
8	भूमि का प्रकार	खसरा सं. 1536 किस्म बिलानाम (मगरी)		
9.	प्लॉट की सीमा स्तम्भों के अक्षान्तर व देशान्तर	सीमा स्तम्भ	अक्षांश	देशान्तर
		A	23°57'19.4500	74°16'12.4549
		B	23°57'20.4901	74°16'05.4700
		C	23°57'23.6986	74°16'06.0355
		D	23°57'22.1671	74°16'16.3211
		E	23°57'18.9585	74°15'58.3433
Area :- 2.9441 Hect.				
10.	विशेष शर्त :-	1. प्लॉट टी.एस.पी. क्षेत्र में आने से सफल बोलीदाता संबंधित ग्राम पंचायत से अनापत्ति प्रमाण पत्र अपने स्तर से लायेगा।		

  
 (ललित बाछरा)  
 खनि अभियन्ता,  
 प्रतापगढ़


राजस्थान सरकार  
कार्यालय खनि अभियन्ता, खान एवं भू विज्ञान विभाग, ~~प्रतापगढ़~~  
विवरण

क्र.सं.	प्लॉट क्रमांक	प्लॉट संख्या 04															
1	कार्यालय का नाम जहाँ प्लॉट आता है।	खनि अभियन्ता, प्रतापगढ़															
2	प्लॉट का प्रकार व प्लॉट नं.	ML प्लॉट (Plot No.04/2022)															
3	प्लॉट का राजस्व ग्राम, तहसील व जिला	लोहागढ़ तहसील धरियावद															
4	प्लॉट का क्षेत्रफल	2.3301 हैक्टयर															
5	खनिज	मार्बल															
6	रिथर भाटक	रु. 3146857 - प्रति वर्ष एवं समय-समय पर होने वाले संशोधनानुसार															
7	रॉयल्टी की दर	रु 320/- टन एवं समय-समय पर होने वाले संशोधनानुसार															
8	भूमि का प्रकार	खसरा सं. 1536 किस्म बिलानाम (मगरी)															
9	प्लॉट की सीमा स्तम्भों के अक्षान्तर व देशान्तर	<table border="1" style="width: 100%; border-collapse: collapse;"> <thead> <tr> <th style="width: 15%;">सीमा स्तम्भ</th> <th style="width: 40%;">अक्षांश</th> <th style="width: 45%;">देशान्तर</th> </tr> </thead> <tbody> <tr> <td>A</td> <td>23°57'19.4500</td> <td>74°16'12.4549</td> </tr> <tr> <td>B</td> <td>23°57'11.9710</td> <td>74°16'11.1362</td> </tr> <tr> <td>C</td> <td>23°57'11.451</td> <td>74°16'14.6285</td> </tr> <tr> <td>D</td> <td>23°57'18.9300</td> <td>74°16'15.9471</td> </tr> </tbody> </table> <p style="text-align: center;">Area :- 2.3301 Hect.</p>	सीमा स्तम्भ	अक्षांश	देशान्तर	A	23°57'19.4500	74°16'12.4549	B	23°57'11.9710	74°16'11.1362	C	23°57'11.451	74°16'14.6285	D	23°57'18.9300	74°16'15.9471
सीमा स्तम्भ	अक्षांश	देशान्तर															
A	23°57'19.4500	74°16'12.4549															
B	23°57'11.9710	74°16'11.1362															
C	23°57'11.451	74°16'14.6285															
D	23°57'18.9300	74°16'15.9471															
10	विशेष शर्त :-	1. प्लॉट टी.एस.पी. क्षेत्र में आने से सफल बोलीदाता संबंधित ग्राम पंचायत से अनापत्ति प्रमाण पत्र अपने स्तर से लायेगा।															

  
 (ललित बाछरा)  
 खनि अभियन्ता,  
 प्रतापगढ़

राजस्थान सरकार  
कार्यालय खनि अभियन्ता, खान एवं भू विज्ञान विभाग, ~~प्रतापगढ़~~  
विवरण


क्र.सं.	प्लॉट क्रमांक	प्लॉट संख्या 05															
1	कार्यालय का नाम जहाँ प्लॉट आता है।	खनि अभियन्ता, प्रतापगढ़															
2	प्लॉट का प्रकार व प्लॉट नं.	ML प्लॉट (Plot No.05/2022)															
3	प्लॉट का राजस्व ग्राम, तहसील व जिला	लोहागढ़ तहसील धरियावद															
4	प्लॉट का क्षेत्रफल	1.10 हैक्टेयर															
5	खनिज	मार्बल															
6	स्थिर भाटक	रु. 148500/- प्रति वर्ष एवं समय-समय पर होने वाले संशोधनानुसार															
7	रॉयल्टी की दर	रु. 320/- टन एवं समय-समय पर होने वाले संशोधनानुसार															
8	भूमि का प्रकार	खसरा सं. 1536 किस्म बिलानाम (मगरी)															
9	प्लॉट की सीमा स्तम्भों के अक्षान्तर व देशान्तर	<table border="1" style="width: 100%; border-collapse: collapse;"> <thead> <tr> <th style="width: 15%;">सीमा स्तम्भ</th> <th style="width: 45%;">अक्षांश</th> <th style="width: 40%;">देशान्तर</th> </tr> </thead> <tbody> <tr> <td>A</td> <td>23°57'39.1652</td> <td>74°15'50.6442</td> </tr> <tr> <td>B</td> <td>23°57'38.5933</td> <td>74°15'54.4861</td> </tr> <tr> <td>C</td> <td>23°57'41.8029</td> <td>74°15'55.0518</td> </tr> <tr> <td>D</td> <td>23°57'42.3748</td> <td>74°15'51.21</td> </tr> </tbody> </table> <p style="text-align: center;">Area :- 1.10 Hect.</p>	सीमा स्तम्भ	अक्षांश	देशान्तर	A	23°57'39.1652	74°15'50.6442	B	23°57'38.5933	74°15'54.4861	C	23°57'41.8029	74°15'55.0518	D	23°57'42.3748	74°15'51.21
सीमा स्तम्भ	अक्षांश	देशान्तर															
A	23°57'39.1652	74°15'50.6442															
B	23°57'38.5933	74°15'54.4861															
C	23°57'41.8029	74°15'55.0518															
D	23°57'42.3748	74°15'51.21															
10	विशेष शर्त :-	1. प्लॉट टी.एस.पी. क्षेत्र में आने से सफल बोलीदाता संबंधित ग्राम पंचायत से अनापत्ति प्रमाण पत्र अपने स्तर से लायेगा।															

  
 (ललित बाछरा)  
 खनि अभियन्ता,  
 प्रतापगढ़

राजस्थान सरकार

कार्यालय खनि अभियन्ता, खान एवं भू विज्ञान विभाग, सोजत सिटी, जिला पाली  
खनिज भवन, वाटर वर्क्स रोड, चामुण्डा माता भाकरी के पास, सोजत सिटी जिला पाली (306104)


क्रम सख्यां	विवरण																
1.	प्लॉट क्रमांक	69															
2.	कार्यालय का नाम जहाँ प्लॉट आता है	खनि अभियन्ता, सोजत सिटी															
3.	प्लॉट का राजस्व ग्राम, तहसील, जिला	भांवरी, पाली, पाली															
4.	प्लॉट का क्षेत्रफल	1.00 हेक्टेयर															
5.	खनिज	मैसेनरी स्टोन															
6.	स्थिर भाटक	रूपये - 30000/- (प्रति हेक्टेयर) प्रतिवर्ष एवं समय समय पर होने वाले संशोधनानुसार															
7.	रॉयल्टी की दर	रॉयल्टी शिड्युल के अनुसार एवं समय समय पर होने वाले संशोधनानुसार															
8.	प्रीमियम की आरक्षित दर	रूपये - 1,50,000/-															
9.	भूमि का प्रकार	गै.मु.मगरा, राजकीय भूमि															
10.	प्लॉट के सीमा स्तम्भों के अक्षान्तर व देशान्तर	<table border="1"> <thead> <tr> <th>सीमा स्तम्भ (PILLAR)</th> <th>अक्षान्तर (LATITUDE)</th> <th>देशान्तर (LONGITUDE)</th> </tr> </thead> <tbody> <tr> <td>A</td> <td>25°43'00.576700"</td> <td>73°07'01.623220"</td> </tr> <tr> <td>B</td> <td>25°42'59.946480"</td> <td>73°07'05.142180"</td> </tr> <tr> <td>C</td> <td>25°42'56.758720"</td> <td>73°07'04.446480"</td> </tr> <tr> <td>D</td> <td>25°42'57.388930"</td> <td>73°07'00.927550"</td> </tr> </tbody> </table>	सीमा स्तम्भ (PILLAR)	अक्षान्तर (LATITUDE)	देशान्तर (LONGITUDE)	A	25°43'00.576700"	73°07'01.623220"	B	25°42'59.946480"	73°07'05.142180"	C	25°42'56.758720"	73°07'04.446480"	D	25°42'57.388930"	73°07'00.927550"
सीमा स्तम्भ (PILLAR)	अक्षान्तर (LATITUDE)	देशान्तर (LONGITUDE)															
A	25°43'00.576700"	73°07'01.623220"															
B	25°42'59.946480"	73°07'05.142180"															
C	25°42'56.758720"	73°07'04.446480"															
D	25°42'57.388930"	73°07'00.927550"															

  
 खनि अभियन्ता  
 खान एवं भू विज्ञान विभाग, विभाग  
 सोजत सिटी  
 सोजत सिटी

राजस्थान सरकार

कार्यालय खनि अभियन्ता, खान एवं भू विज्ञान विभाग, सोजत सिटी, जिला पाली  
खनिज भवन, वाटर वर्क्स रोड, चामुण्डा माता भाकरी के पास, सोजत सिटी जिला पाली (308104)

क्रम सख्यां	विवरण			
1.	प्लॉट क्रमांक	70		
2.	कार्यालय का नाम जहाँ प्लॉट आता है	खनि अभियन्ता, सोजत सिटी		
3.	प्लॉट का राजस्व ग्राम, तहसील, जिला	भांवरी, पाली, पाली		
4.	प्लॉट का क्षेत्रफल	150 हेक्टेयर		
5.	खनिज	मैसेनरी स्टोन		
6.	स्थिर भाटक	रूपये - 30000/- (प्रति हेक्टेयर) प्रतिवर्ष एवं समय समय पर होने वाले संशोधनानुसार		
7.	रॉयल्टी की दर	रॉयल्टी शिड्युल के अनुसार एवं समय समय पर होने वाले संशोधनानुसार		
8.	प्रीमियम की आरक्षित दर	रूपये - 2,25,000/-		
9.	भूमि का प्रकार	गै.मु.मगरा, राजकीय भूमि		
10.	प्लॉट के सीमा स्तम्भों के अक्षान्तर व देशान्तर	सीमा स्तम्भ (PILLAR)	अक्षान्तर (LATITUDE)	देशान्तर (LONGITUDE)
		A	25°42'57.704000"	73°06'59.168090"
		B	25°42'56.758720"	73°07'04.446480"
		C	25°42'53.570990"	73°07'03.750820"
		D	25°42'54.516280"	73°06'58.472460"


  
 खनि अभियन्ता,  
 खान एवं भू विज्ञान विभाग,  
 सोजत सिटी



राजस्थान सरकार

कार्यालय खनि अभियन्ता, खान एवं भू विज्ञान विभाग, सोजत सिटी, जिला पाली  
खनिज भवन, वाटर वर्क्स रोड, चामुण्डा माता भाकरी के पास, सोजत सिटी जिला पाली (306104)


क्रम सख्यां		विवरण		
1.	प्लॉट क्रमांक	71		
2.	कार्यालय का नाम जहाँ प्लॉट आता है	खनि अभियन्ता, सोजत सिटी		
3.	प्लॉट का राजस्व ग्राम, तहसील, जिला	भांवरी, पाली, पाली		
4.	प्लॉट का क्षेत्रफल	1.20 हेक्टेयर		
5.	खनिज	भैसनरी स्टोन		
6.	स्थिर भाटक	रूपये - 30000/- (प्रति हेक्टेयर) प्रतिवर्ष एवं समय समय पर होने वाले संशोधनानुसार		
7.	रॉयल्टी की दर	रॉयल्टी शिड्युल के अनुसार एवं समय समय पर होने वाले संशोधनानुसार		
8.	प्रीमियम की आरक्षित दर	रूपये - 1,80,000/-		
9.	भूमि का प्रकार	गै.मु.मगरा, राजकीय भूमि		
10.	प्लॉट के सीमा स्तम्भों के अक्षान्तर व देशान्तर	सीमा स्तम्भ (PILLAR)	अक्षान्तर (LATITUDE)	देशान्तर (LONGITUDE)
		A	25°42'54.516280"	73°06'58.472460"
		B	25°42'53.760060"	73°07'02.695150"
		C	25°42'50.572300"	73°07'01.999450"
		D	25°42'51.328510"	73°06'57.776800"

  
 खनि अभियन्ता  
 खान एवं भू विज्ञान विभाग  
 सोजत सिटी

राजस्थान सरकार

कार्यालय खनि अभियन्ता, खान एवं भू विज्ञान विभाग, सोजत सिटी, जिला पाली  
खनिज भवन, वाटर वर्क्स रोड, चामुण्डा माता भाकरी के पास, सोजत सिटी जिला पाली (308104)


क्रम सख्यां	विवरण		
1.	प्लॉट क्रमांक	72	
2.	कार्यालय का नाम जहाँ प्लॉट आता है	खनि अभियन्ता, सोजत सिटी	
3.	प्लॉट का राजस्व ग्राम, तहसील, जिला	भांवरी, पाली, पाली	
4.	प्लॉट का क्षेत्रफल	1.00 हैक्टेयर	
5.	खनिज	मैसेनरी स्टोन	
6.	स्थिर भाटक	रुपये - 30000/- (प्रति हैक्टेयर) प्रतिवर्ष एवं समय समय पर होने वाले संशोधनानुसार	
7.	रॉयल्टी की दर	रॉयल्टी शिड्युल के अनुसार एवं समय समय पर होने वाले संशोधनानुसार	
8.	प्रीमियम की आरक्षित दर	रुपये - 1,50,000/-	
9.	भूमि का प्रकार	गै.मु.मगरा, राजकीय भूमि	
10.	प्लॉट के सीमा स्तम्भों के अक्षान्तर व देशान्तर	सीमा स्तम्भ (PILLAR)	देशान्तर (LONGITUDE)
		A	25°42'51.013440" 73°06'59.536260"
		B	25°42'50.383220" 73°07'03.055120"
		C	25°42'47.195500" 73°07'02.359450"
		D	25°42'47.825680" 73°06'58.840600"

  
 खनि अभियन्ता,  
 खान एवं भू विज्ञान विभाग,  
 सोजत सिटी

राजस्थान सरकार

कार्यालय खनि अभियन्ता, खान एवं भू विज्ञान विभाग, सोजत सिटी, जिला पाली  
खनिज भवन, वाटर वर्क्स रोड, चामुण्डा माता भाकरी के पास, सोजत सिटी जिला पाली (306104)

क्रम सख्यां		विवरण																					
1.	प्लॉट क्रमांक	73																					
2.	कार्यालय का नाम जहाँ प्लॉट आता है	खनि अभियन्ता, सोजत सिटी																					
3.	प्लॉट का राजस्व ग्राम, तहसील, जिला	भांवरी, पाली, पाली																					
4.	प्लॉट का क्षेत्रफल	1.50 हेक्टेयर																					
5.	खनिज	मैसेनरी स्टोन																					
6.	स्थिर भाटक	रूपये - 30000/- (प्रति हेक्टेयर) प्रतिवर्ष एवं समय समय पर होने वाले संशोधनानुसार																					
7.	रॉयल्टी की दर	रॉयल्टी शिड्युल के अनुसार एवं समय समय पर होने वाले संशोधनानुसार																					
8.	प्रीमियम की आरक्षित दर	रूपये - 2,25,000/-																					
9.	भूमि का प्रकार	गै.मु.मगरा, राजकीय भूमि																					
10.	प्लॉट के सीमा स्तम्भों के अक्षान्तर व देशान्तर	<table border="1"> <thead> <tr> <th>सीमा स्तम्भ (PILLAR)</th> <th>अक्षान्तर (LATITUDE)</th> <th>देशान्तर (LONGITUDE)</th> </tr> </thead> <tbody> <tr> <td>A</td> <td>25°42'47.983250"</td> <td>73°06'57.960830"</td> </tr> <tr> <td>B</td> <td>25°42'47.195500"</td> <td>73°07'02.359450"</td> </tr> <tr> <td>C</td> <td>25°42'45.601600"</td> <td>73°07'02.011620"</td> </tr> <tr> <td>D</td> <td>25°42'45.286520"</td> <td>73°07'03.770980"</td> </tr> <tr> <td>E</td> <td>25°42'43.692660"</td> <td>73°07'03.423140"</td> </tr> <tr> <td>F</td> <td>25°42'44.795480"</td> <td>73°06'57.265200"</td> </tr> </tbody> </table>	सीमा स्तम्भ (PILLAR)	अक्षान्तर (LATITUDE)	देशान्तर (LONGITUDE)	A	25°42'47.983250"	73°06'57.960830"	B	25°42'47.195500"	73°07'02.359450"	C	25°42'45.601600"	73°07'02.011620"	D	25°42'45.286520"	73°07'03.770980"	E	25°42'43.692660"	73°07'03.423140"	F	25°42'44.795480"	73°06'57.265200"
सीमा स्तम्भ (PILLAR)	अक्षान्तर (LATITUDE)	देशान्तर (LONGITUDE)																					
A	25°42'47.983250"	73°06'57.960830"																					
B	25°42'47.195500"	73°07'02.359450"																					
C	25°42'45.601600"	73°07'02.011620"																					
D	25°42'45.286520"	73°07'03.770980"																					
E	25°42'43.692660"	73°07'03.423140"																					
F	25°42'44.795480"	73°06'57.265200"																					

  
 खनि अभियन्ता,  
 खान एवं भू विज्ञान विभाग,  
 सोजत सिटी, जिला पाली

राजस्थान सरकार

कार्यालय खनि अभियन्ता, खान एवं भू-विज्ञान विभाग, सिरौही


क्र.सं.	विवरण	प्लॉट का विवरण															
1	प्लॉट क्रमांक	10/2023															
2	खनिज	ग्रेनाईट															
3	कार्यालय का नाम जहा खननपट्टा आता है	खनि अभियन्ता, सिरौही															
4	प्लॉट का राजस्व ग्राम तहसील व जिला	खसरा संख्या 411 राजस्व ग्राम- फलवदी तहसील- सिरौही जिला- सिरौही															
5	प्लॉट का क्षेत्रफल	1.00 हैक्टेयर															
6	स्थिरभाटक	रुपये 60,000/- (अक्षरे साठ हजार रुपये मात्र) आरएमएमसीआर 2017 के शिड्युल III के अनुसार तथा समय-समय पर होने वाले संशोधनों के अनुसार															
7	भूमि का प्रकार	किस्म- मगरी, राज. सरकार															
8	प्लॉट के सीमा स्तम्भ के अक्षान्तर व देशान्तर	<table border="1"> <thead> <tr> <th>सीमा स्तम्भ</th> <th>अक्षान्तर (Latitude)</th> <th>देशान्तर (Longitude)</th> </tr> </thead> <tbody> <tr> <td>A</td> <td>24°51'54.0975"</td> <td>72°38'49.7555"</td> </tr> <tr> <td>B</td> <td>24°51'50.8728"</td> <td>72°38'49.3209"</td> </tr> <tr> <td>C</td> <td>24°51'51.2693"</td> <td>72°38'45.7863"</td> </tr> <tr> <td>D</td> <td>24°51'54.4940"</td> <td>72°38'46.2209"</td> </tr> </tbody> </table>	सीमा स्तम्भ	अक्षान्तर (Latitude)	देशान्तर (Longitude)	A	24°51'54.0975"	72°38'49.7555"	B	24°51'50.8728"	72°38'49.3209"	C	24°51'51.2693"	72°38'45.7863"	D	24°51'54.4940"	72°38'46.2209"
सीमा स्तम्भ	अक्षान्तर (Latitude)	देशान्तर (Longitude)															
A	24°51'54.0975"	72°38'49.7555"															
B	24°51'50.8728"	72°38'49.3209"															
C	24°51'51.2693"	72°38'45.7863"															
D	24°51'54.4940"	72°38'46.2209"															

*Chandul*  
(चन्दन कुमार)  
खनि अभियन्ता, सिरौही

राजस्थान सरकार

कार्यालय खनि अभियन्ता, खान एवं भू-विज्ञान विभाग, सिरोही


क्र.सं.	विवरण	प्लॉट का विवरण															
1	प्लॉट क्रमांक	11/2023															
2	खनिज	ग्रेनाईट															
3	कार्यालय का नाम जहां खननपट्टा आता है	खनि अभियन्ता, सिरोही															
4	प्लॉट का राजस्व ग्राम तहसील व जिला	खसरा संख्या 411 राजस्व ग्राम- फलवदी तहसील- सिरोही जिला- सिरोही															
5	प्लॉट का क्षेत्रफल	2.00 हैक्टेयर															
6	स्थिरभाटक	रुपये 1,20,000/- (अक्षरे एक लाख बीस हजार रुपये मात्र) आरएमएमसीआर 2017 के शिड्युल III के अनुसार तथा समय-समय पर होने वाले संशोधनों के अनुसार															
7	भूमि का प्रकार	किस्म- मगरी, राज. सरकार															
8	प्लॉट के सीमा स्तम्भ के अक्षान्तर व देशान्तर	<table border="1"> <thead> <tr> <th>सीमा स्तम्भ</th> <th>अक्षान्तर (Latitude)</th> <th>देशान्तर (Longitude)</th> </tr> </thead> <tbody> <tr> <td>A</td> <td>24°51'54.4406"</td> <td>72°38'17.5100"</td> </tr> <tr> <td>B</td> <td>24°51'47.9911"</td> <td>72°38'16.6412"</td> </tr> <tr> <td>C</td> <td>24°51'48.3874"</td> <td>72°38'13.1067"</td> </tr> <tr> <td>D</td> <td>24°51'54.8369"</td> <td>72°38'13.9754"</td> </tr> </tbody> </table>	सीमा स्तम्भ	अक्षान्तर (Latitude)	देशान्तर (Longitude)	A	24°51'54.4406"	72°38'17.5100"	B	24°51'47.9911"	72°38'16.6412"	C	24°51'48.3874"	72°38'13.1067"	D	24°51'54.8369"	72°38'13.9754"
सीमा स्तम्भ	अक्षान्तर (Latitude)	देशान्तर (Longitude)															
A	24°51'54.4406"	72°38'17.5100"															
B	24°51'47.9911"	72°38'16.6412"															
C	24°51'48.3874"	72°38'13.1067"															
D	24°51'54.8369"	72°38'13.9754"															

  
(चन्दन कुमार)  
खनि अभियन्ता, सिरोही

राजस्थान सरकार

कार्यालय खनि अभियन्ता, खान एवं भू-विज्ञान विभाग, सिरोही

क्र.सं.	विवरण	प्लॉट का विवरण															
1	प्लॉट क्रमांक	12/2023															
2	खनिज	ग्रेनाईट															
3	कार्यालय का नाम जहा खननपट्टा आता है	खनि अभियन्ता, सिरोही															
4	प्लॉट का राजस्व ग्राम तहसील व जिला	खसरा संख्या 411 राजस्व ग्राम- फलवदी तहसील- सिरोही जिला- सिरोही															
5	प्लॉट का क्षेत्रफल	2.00 हेक्टेयर															
6	स्थिरभाटक	रुपये 1,20,000/- (अक्षरे एक लाख बीस हजार रुपये मात्र) आरएमएमसीआर 2017 के शिड्युल III के अनुसार तथा समय-समय पर होने वाले संशोधनो के अनुसार															
7	भूमि का प्रकार	किस्म- मगरी, राज. सरकार															
8	प्लॉट के सीमा स्तम्भ के अक्षान्तर व देशान्तर	<table border="1"> <thead> <tr> <th>सीमा स्तम्भ</th> <th>अक्षान्तर (Latitude)</th> <th>देशान्तर (Longitude)</th> </tr> </thead> <tbody> <tr> <td>A</td> <td>24°51'54.0442"</td> <td>72°38'21.0445"</td> </tr> <tr> <td>B</td> <td>24°51'47.5948"</td> <td>72°38'20.1757"</td> </tr> <tr> <td>C</td> <td>24°51'47.9911"</td> <td>72°38'16.6412"</td> </tr> <tr> <td>D</td> <td>24°51'54.4406"</td> <td>72°38'17.5100"</td> </tr> </tbody> </table>	सीमा स्तम्भ	अक्षान्तर (Latitude)	देशान्तर (Longitude)	A	24°51'54.0442"	72°38'21.0445"	B	24°51'47.5948"	72°38'20.1757"	C	24°51'47.9911"	72°38'16.6412"	D	24°51'54.4406"	72°38'17.5100"
सीमा स्तम्भ	अक्षान्तर (Latitude)	देशान्तर (Longitude)															
A	24°51'54.0442"	72°38'21.0445"															
B	24°51'47.5948"	72°38'20.1757"															
C	24°51'47.9911"	72°38'16.6412"															
D	24°51'54.4406"	72°38'17.5100"															

  
(चन्दन कुमार)  
खनि अभियन्ता, सिरोही

राजस्थान सरकार

कार्यालय खनि अभियन्ता, खान एवं भू-विज्ञान विभाग, सिरौही

क्र.सं.	विवरण	प्लॉट का विवरण															
1	प्लॉट क्रमांक	13/2023															
2	खनिज	ग्रेनाईट															
3	कार्यालय का नाम जहाँ खननपट्टा आता है	खनि अभियन्ता, सिरौही															
4	प्लॉट का राजस्व ग्राम तहसील व जिला	खसरा संख्या 411 राजस्व ग्राम- फलवदी तहसील- सिरौही जिला- सिरौही															
5	प्लॉट का क्षेत्रफल	2.00 हेक्टेयर															
6	स्थिरभाटक	रुपये 1,20,000/- (अक्षरे एक लाख बीस हजार रुपये मात्र) आरएमएमसीआर 2017 के शिड्युल III के अनुसार तथा समय-समय पर होने वाले संशोधनों के अनुसार															
7	भूमि का प्रकार	किस्म- मगरी, राज. सरकार															
8	प्लॉट के सीमा स्तम्भ के अक्षान्तर व देशान्तर	<table border="1"> <thead> <tr> <th>सीमा स्तम्भ</th> <th>अक्षान्तर (Latitude)</th> <th>देशान्तर (Longitude)</th> </tr> </thead> <tbody> <tr> <td>A</td> <td>24°51'53.6479"</td> <td>72°38'24.5791"</td> </tr> <tr> <td>B</td> <td>24°51'47.1985"</td> <td>72°38'23.7102"</td> </tr> <tr> <td>C</td> <td>24°51'47.5948"</td> <td>72°38'20.1757"</td> </tr> <tr> <td>D</td> <td>24°51'54.0442"</td> <td>72°38'21.0445"</td> </tr> </tbody> </table>	सीमा स्तम्भ	अक्षान्तर (Latitude)	देशान्तर (Longitude)	A	24°51'53.6479"	72°38'24.5791"	B	24°51'47.1985"	72°38'23.7102"	C	24°51'47.5948"	72°38'20.1757"	D	24°51'54.0442"	72°38'21.0445"
सीमा स्तम्भ	अक्षान्तर (Latitude)	देशान्तर (Longitude)															
A	24°51'53.6479"	72°38'24.5791"															
B	24°51'47.1985"	72°38'23.7102"															
C	24°51'47.5948"	72°38'20.1757"															
D	24°51'54.0442"	72°38'21.0445"															

*Chand*  
(चन्दन कुमार)  
खनि अभियन्ता, सिरौही

राजस्थान सरकार

कार्यालय खनि अभियन्ता, खान एवं भू-विज्ञान विभाग, सिरोंही


क्र.सं.	विवरण	प्लॉट का विवरण															
1	प्लॉट क्रमांक	14/2023															
2	खनिज	ग्रेनाईट															
3	कार्यालय का नाम जहा खननपट्टा आता है	खनि अभियन्ता, सिरोंही															
4	प्लॉट का राजस्व ग्राम तहसील व जिला	खसरा संख्या 411 राजस्व ग्राम- फलवदी तहसील- सिरोंही जिला- सिरोंही															
5	प्लॉट का क्षेत्रफल	2.00 हैक्टेयर															
6	स्थिरभाटक	रुपये 1,20,000/- (अक्षरे एक लाख बीस हजार रुपये मात्र) आरएमएमसीआर 2017 के शिड्युल III के अनुसार तथा समय-समय पर होने वाले संशोधनों के अनुसार															
7	भूमि का प्रकार	किस्म- मगरी, राज. सरकार															
8	प्लॉट के सीमा स्तम्भ के अक्षान्तर व देशान्तर	<table border="1"> <thead> <tr> <th>सीमा स्तम्भ</th> <th>अक्षान्तर (Latitude)</th> <th>देशान्तर (Longitude)</th> </tr> </thead> <tbody> <tr> <td>A</td> <td>24°51'53.2515"</td> <td>72°38'28.1136"</td> </tr> <tr> <td>B</td> <td>24°51'46.8021"</td> <td>72°38'27.2447"</td> </tr> <tr> <td>C</td> <td>24°51'47.1985"</td> <td>72°38'23.7102"</td> </tr> <tr> <td>D</td> <td>24°51'53.6479"</td> <td>72°38'24.5791"</td> </tr> </tbody> </table>	सीमा स्तम्भ	अक्षान्तर (Latitude)	देशान्तर (Longitude)	A	24°51'53.2515"	72°38'28.1136"	B	24°51'46.8021"	72°38'27.2447"	C	24°51'47.1985"	72°38'23.7102"	D	24°51'53.6479"	72°38'24.5791"
सीमा स्तम्भ	अक्षान्तर (Latitude)	देशान्तर (Longitude)															
A	24°51'53.2515"	72°38'28.1136"															
B	24°51'46.8021"	72°38'27.2447"															
C	24°51'47.1985"	72°38'23.7102"															
D	24°51'53.6479"	72°38'24.5791"															

(चन्दन कुमार)  
खनि अभियन्ता, सिरोंही



राजस्थान सरकार  
कार्यालय खनि अभियंता, खान एवं भू विज्ञान विभाग, अजमेर

क्रम संख्या	प्लॉट का विवरण																												
1	प्लॉट क्रमांक	110																											
2	खनिज	ग्रेनाइट																											
3	कार्यालय का नाम जहाँ प्लॉट आता है।	खनि अभियंता, अजमेर																											
4	प्लॉट का राजस्व ग्राम तहसील व जिला	राजस्व ग्राम मोराझडी तहसील नसीराबाद जिला अजमेर																											
5	प्लॉट का क्षेत्रफल	2.3241 हैक्टेयर																											
6	वार्षिक क्वारी लाईसेंस फीस / वार्षिक क्वारी लाईसेंस फीस / खनन पट्टे का स्थिरभाटक (डेड रेन्ट)	81,000 / - रूपये प्रति हैक्टेयर प्रतिवर्ष एवं समय-समय पर होने वाले संशोधनानुसार																											
7	भूमि का प्रकार	राजकीय भूमि																											
8	प्रिमीयम की आरक्षित दर	9,41,300 / -																											
9	प्लॉट के सीमा स्तम्भों के अक्षान्तर एवं देशान्तर	<table border="1"> <thead> <tr> <th>सीमा स्तम्भ</th> <th>अक्षान्तर</th> <th>देशान्तर</th> </tr> </thead> <tbody> <tr> <td>A</td> <td>26°-17'-47.53622"</td> <td>74°-55'-21.10051"</td> </tr> <tr> <td>B</td> <td>26°-17'-47.53544"</td> <td>74°-55'-19.65798"</td> </tr> <tr> <td>C</td> <td>26°-17'-46.65778"</td> <td>74°-55'-19.65857"</td> </tr> <tr> <td>D</td> <td>26°-17'-46.65637"</td> <td>74°-55'-17.08007"</td> </tr> <tr> <td>E</td> <td>26°-17'-48.67175"</td> <td>74°-55'-17.07871"</td> </tr> <tr> <td>F</td> <td>26°-17'-48.67143"</td> <td>74°-55'-16.48367"</td> </tr> <tr> <td>G</td> <td>26°-17'-53.09226"</td> <td>74°-55'-16.48068"</td> </tr> <tr> <td>H</td> <td>26°-17'-53.09477"</td> <td>74°-55'-21.09681"</td> </tr> </tbody> </table>	सीमा स्तम्भ	अक्षान्तर	देशान्तर	A	26°-17'-47.53622"	74°-55'-21.10051"	B	26°-17'-47.53544"	74°-55'-19.65798"	C	26°-17'-46.65778"	74°-55'-19.65857"	D	26°-17'-46.65637"	74°-55'-17.08007"	E	26°-17'-48.67175"	74°-55'-17.07871"	F	26°-17'-48.67143"	74°-55'-16.48367"	G	26°-17'-53.09226"	74°-55'-16.48068"	H	26°-17'-53.09477"	74°-55'-21.09681"
सीमा स्तम्भ	अक्षान्तर	देशान्तर																											
A	26°-17'-47.53622"	74°-55'-21.10051"																											
B	26°-17'-47.53544"	74°-55'-19.65798"																											
C	26°-17'-46.65778"	74°-55'-19.65857"																											
D	26°-17'-46.65637"	74°-55'-17.08007"																											
E	26°-17'-48.67175"	74°-55'-17.07871"																											
F	26°-17'-48.67143"	74°-55'-16.48367"																											
G	26°-17'-53.09226"	74°-55'-16.48068"																											
H	26°-17'-53.09477"	74°-55'-21.09681"																											

  
(जयप्रकाश गोदारा)  
खनि अभियंता  
अजमेर

राजस्थान सरकार  
कार्यालय खनि अभियंता, खान एवं भू विज्ञान विभाग, अजमेर

क्रम संख्या	प्लॉट का विवरण																
1	प्लॉट क्रमांक	158															
2	खनिज	पीनाईट															
3	कार्यालय का नाम जहाँ प्लॉट आता है।	खनि अभियंता, अजमेर															
4	प्लॉट का राजस्व ग्राम तहसील व जिला	राजस्व ग्राम-- रिछमालिया तहसील पीसांगन जिला अजमेर															
5	प्लॉट का क्षेत्रफल	1.5840 हेक्टेयर															
6	वार्षिक वधारी लाईसेंस फीस / वार्षिक वधारी लाईसेंस फीस / खनन पट्टे का स्थिरभाटक (डेड रेन्ट)	81,000 / -रुपये प्रति हेक्टेयर प्रतिवर्ष एवं समय-समय पर होने वाले संशोधनानुसार															
7	भूमि का प्रकार	156/3314 राजकीय भूमि बरानो 3															
8	पिमीयम की आरक्षित दर	6,41,600 / -															
9	प्लॉट के सीमा स्तम्भों के अक्षान्तर एवं देशान्तर	<table border="1"> <thead> <tr> <th>सीमा स्तम्भ</th> <th>अक्षान्तर</th> <th>देशान्तर</th> </tr> </thead> <tbody> <tr> <td>C</td> <td>26°-26'-22.02056"</td> <td>74°-17'-46.76623"</td> </tr> <tr> <td>D</td> <td>26°-26'-25.92093"</td> <td>74°-17'-46.74254"</td> </tr> <tr> <td>E</td> <td>26°-26'-25.94437"</td> <td>74°-17'-51.50841"</td> </tr> <tr> <td>F</td> <td>26°-26'-22.04400"</td> <td>74°-17'-51.53206"</td> </tr> </tbody> </table>	सीमा स्तम्भ	अक्षान्तर	देशान्तर	C	26°-26'-22.02056"	74°-17'-46.76623"	D	26°-26'-25.92093"	74°-17'-46.74254"	E	26°-26'-25.94437"	74°-17'-51.50841"	F	26°-26'-22.04400"	74°-17'-51.53206"
सीमा स्तम्भ	अक्षान्तर	देशान्तर															
C	26°-26'-22.02056"	74°-17'-46.76623"															
D	26°-26'-25.92093"	74°-17'-46.74254"															
E	26°-26'-25.94437"	74°-17'-51.50841"															
F	26°-26'-22.04400"	74°-17'-51.53206"															


भवदीय,

  
(जयप्रकाश गौदारा)  
खनि अभियंता  
अजमेर

राजस्थान सरकार  
कार्यालय खनि अभियंता, खान एवं भू विज्ञान विभाग, अजमेर

क्रम संख्या	प्लॉट का विवरण																
1	प्लॉट क्रमांक	159															
2	खनिज	ग्रेनाइट															
3	कार्यालय का नाम जहाँ प्लॉट आता है।	खनि अभियंता, अजमेर															
4	प्लॉट का राजस्व ग्राम तहसील व जिला	राजस्व ग्राम- रिछमालिया तहसील पीसांगन जिला अजमेर															
5	प्लॉट का क्षेत्रफल	1.7411 हेक्टेयर															
6	वार्षिक क्वारी लाईसेंस फीस/ वार्षिक क्वारी लाईसेंस फीस/ खनन पट्टे का स्थिरभाटक (डेड रेन्ट)	81,000/-रूपये प्रति हेक्टेयर प्रतिवर्ष एवं समय-समय पर होने वाले संशोधनानुसार															
7	भूमि का प्रकार	156/3314 राजकीय भूमि वारानी 3															
8	प्रिमीयम की आरक्षित दर	7,05,200/-															
9	प्लॉट के सीमा स्तम्भों के अक्षान्तर एवं देशान्तर	<table border="1"> <thead> <tr> <th>सीमा स्तम्भ</th> <th>अक्षान्तर</th> <th>देशान्तर</th> </tr> </thead> <tbody> <tr> <td>A</td> <td>26°-26'-17.48404"</td> <td>74°-17'-51.39401"</td> </tr> <tr> <td>B</td> <td>26°-26'-17.86017"</td> <td>74°-17'-46.79151"</td> </tr> <tr> <td>C</td> <td>26°-26'-22.02056"</td> <td>74°-17'-46.76623"</td> </tr> <tr> <td>F</td> <td>26°-26'-22.04400"</td> <td>74°-17'-51.53206"</td> </tr> </tbody> </table>	सीमा स्तम्भ	अक्षान्तर	देशान्तर	A	26°-26'-17.48404"	74°-17'-51.39401"	B	26°-26'-17.86017"	74°-17'-46.79151"	C	26°-26'-22.02056"	74°-17'-46.76623"	F	26°-26'-22.04400"	74°-17'-51.53206"
सीमा स्तम्भ	अक्षान्तर	देशान्तर															
A	26°-26'-17.48404"	74°-17'-51.39401"															
B	26°-26'-17.86017"	74°-17'-46.79151"															
C	26°-26'-22.02056"	74°-17'-46.76623"															
F	26°-26'-22.04400"	74°-17'-51.53206"															

भवदीय,

  
(जयप्रकाश गोदारा)  
खनि अभियंता  
अजमेर

राजस्थान सरकार  
कार्यालय खनि अभियंता, खान एवं भू विज्ञान विभाग, अजमेर

क्रम संख्या	प्लॉट का विवरण																															
1	प्लॉट क्रमांक	160																														
2	खनिज	ग्रेनाइट																														
3	कार्यालय का नाम जहाँ प्लॉट आता है।	खनि अभियंता, अजमेर																														
4	प्लॉट का राजस्व ग्राम तहसील व जिला	राजस्व ग्राम- रिछमालिया तहसील पीसांगन जिला अजमेर																														
5	प्लॉट का क्षेत्रफल	1.5581 हैक्टेयर																														
6	वार्षिक क्वारी लाईसेंस फीस/ वार्षिक क्वारी लाईसेंस फीस/ खनन पट्टे का स्थिरभाटक (डेड रेन्ट)	81,000/-रूपये प्रति हैक्टेयर प्रतिवर्ष एवं समय-समय पर होने वाले संशोधनानुसार																														
7	भूमि का प्रकार	178 राजकिय भूमि चाही 3																														
8	प्रिमीयम की आरक्षित दर	6,31,100/-																														
9	प्लॉट के सीमा स्तम्भों के अक्षान्तर एवं दशान्तर	<table border="1"> <thead> <tr> <th>सीमा स्तम्भ</th> <th>अक्षान्तर</th> <th>देशान्तर</th> </tr> </thead> <tbody> <tr> <td>A</td> <td>26°-26'-25.29372"</td> <td>74°-18'-10.04764"</td> </tr> <tr> <td>B</td> <td>26°-26'-25.25538"</td> <td>74°-18'-13.58573"</td> </tr> <tr> <td>C</td> <td>26°-26'-25.44866"</td> <td>74°-18'-17.29840"</td> </tr> <tr> <td>D</td> <td>26°-26'-24.22357"</td> <td>74°-18'-17.47296"</td> </tr> <tr> <td>E</td> <td>26°-26'-24.25098"</td> <td>74°-18'-14.94576"</td> </tr> <tr> <td>F</td> <td>26°-26'-21.95575"</td> <td>74°-18'-14.03338"</td> </tr> <tr> <td>G</td> <td>26°-26'-21.87976"</td> <td>74°-18'-11.94097"</td> </tr> <tr> <td>H</td> <td>26°-26'-19.95193"</td> <td>74°-18'-11.61368"</td> </tr> <tr> <td>I</td> <td>26°-26'-19.95035"</td> <td>74°-18'-11.28873"</td> </tr> </tbody> </table>	सीमा स्तम्भ	अक्षान्तर	देशान्तर	A	26°-26'-25.29372"	74°-18'-10.04764"	B	26°-26'-25.25538"	74°-18'-13.58573"	C	26°-26'-25.44866"	74°-18'-17.29840"	D	26°-26'-24.22357"	74°-18'-17.47296"	E	26°-26'-24.25098"	74°-18'-14.94576"	F	26°-26'-21.95575"	74°-18'-14.03338"	G	26°-26'-21.87976"	74°-18'-11.94097"	H	26°-26'-19.95193"	74°-18'-11.61368"	I	26°-26'-19.95035"	74°-18'-11.28873"
सीमा स्तम्भ	अक्षान्तर	देशान्तर																														
A	26°-26'-25.29372"	74°-18'-10.04764"																														
B	26°-26'-25.25538"	74°-18'-13.58573"																														
C	26°-26'-25.44866"	74°-18'-17.29840"																														
D	26°-26'-24.22357"	74°-18'-17.47296"																														
E	26°-26'-24.25098"	74°-18'-14.94576"																														
F	26°-26'-21.95575"	74°-18'-14.03338"																														
G	26°-26'-21.87976"	74°-18'-11.94097"																														
H	26°-26'-19.95193"	74°-18'-11.61368"																														
I	26°-26'-19.95035"	74°-18'-11.28873"																														

नोट:- सीमांकित क्षेत्र में पड़ने वाली 11 के.वी. कि विधुत लाईन को उच्चतम बोलीदाता को स्वयं के स्तर पर अन्य स्थान पर शिफ्ट करवानी होगी।

भवदीय,




(जयप्रकाश गोदारा)  
खनि अभियंता  
अजमेर

राजस्थान सरकार  
कार्यालय खनि अभियंता, खान एवं भू विज्ञान विभाग, अजमेर

क्र. संख्या	प्लॉट का विवरण																																											
1	प्लॉट क्रमांक	161																																										
2	खनि	सीसाईत																																										
3	कार्यालय का नाम जहाँ प्लॉट आता है।	खनि अभियंता, अजमेर																																										
4	प्लॉट का राजस्व ग्राम तहसील व जिला	राजस्व ग्राम— रिहमालिया तहसील बीसागन जिला अजमेर																																										
5	प्लॉट का क्षेत्रफल	1.8896 हेक्टेयर																																										
6	वार्षिक क्वारी लाईसेंस फीस / वार्षिक क्वारी लाईसेंस फीस / खनन पट्टे का स्थिरभाटक (डेड रेंट)	81,000 /—रुपये प्रति हेक्टेयर प्रतिवर्ष एवं समय-समय पर होने वाले संशोधनानुसार																																										
7	भूमि का प्रकार	337 344 / 2439 व 178 / 2438 राजकीय भूमि कानून 3																																										
8	लिमीट की आरक्षित दर	7,65,300 /—																																										
9	प्लॉट के सीमा स्तम्भों के अक्षान्तर एवं देशान्तर	<table border="1"> <thead> <tr> <th>सीमा स्तम्भ</th> <th>अक्षान्तर</th> <th>देशान्तर</th> </tr> </thead> <tbody> <tr> <td>A</td> <td>26°-26'-18.22181"</td> <td>74°-18'-15.80001"</td> </tr> <tr> <td>B</td> <td>26°-26'-19.81327"</td> <td>74°-18'-16.16580"</td> </tr> <tr> <td>C</td> <td>26°-26'-19.52926"</td> <td>74°-18'-18.85524"</td> </tr> <tr> <td>D</td> <td>26°-26'-20.01680"</td> <td>74°-18'-18.85231"</td> </tr> <tr> <td>E</td> <td>26°-26'-20.19557"</td> <td>74°-18'-20.06372"</td> </tr> <tr> <td>F</td> <td>26°-26'-19.16519"</td> <td>74°-18'-22.07107"</td> </tr> <tr> <td>G</td> <td>26°-26'-16.03017"</td> <td>74°-18'-23.02432"</td> </tr> <tr> <td>H</td> <td>26°-26'-15.73933"</td> <td>74°-18'-21.02432"</td> </tr> <tr> <td>I</td> <td>26°-26'-14.83878"</td> <td>74°-18'-21.39432"</td> </tr> <tr> <td>J</td> <td>26°-26'-14.86524"</td> <td>74°-18'-18.95743"</td> </tr> <tr> <td>K</td> <td>26°-26'-17.39110"</td> <td>74°-18'-19.19997"</td> </tr> <tr> <td>L</td> <td>26°-26'-17.74046"</td> <td>74°-18'-16.22849"</td> </tr> <tr> <td>M</td> <td>26°-26'-18.23970"</td> <td>74°-18'-16.22550"</td> </tr> </tbody> </table>	सीमा स्तम्भ	अक्षान्तर	देशान्तर	A	26°-26'-18.22181"	74°-18'-15.80001"	B	26°-26'-19.81327"	74°-18'-16.16580"	C	26°-26'-19.52926"	74°-18'-18.85524"	D	26°-26'-20.01680"	74°-18'-18.85231"	E	26°-26'-20.19557"	74°-18'-20.06372"	F	26°-26'-19.16519"	74°-18'-22.07107"	G	26°-26'-16.03017"	74°-18'-23.02432"	H	26°-26'-15.73933"	74°-18'-21.02432"	I	26°-26'-14.83878"	74°-18'-21.39432"	J	26°-26'-14.86524"	74°-18'-18.95743"	K	26°-26'-17.39110"	74°-18'-19.19997"	L	26°-26'-17.74046"	74°-18'-16.22849"	M	26°-26'-18.23970"	74°-18'-16.22550"
सीमा स्तम्भ	अक्षान्तर	देशान्तर																																										
A	26°-26'-18.22181"	74°-18'-15.80001"																																										
B	26°-26'-19.81327"	74°-18'-16.16580"																																										
C	26°-26'-19.52926"	74°-18'-18.85524"																																										
D	26°-26'-20.01680"	74°-18'-18.85231"																																										
E	26°-26'-20.19557"	74°-18'-20.06372"																																										
F	26°-26'-19.16519"	74°-18'-22.07107"																																										
G	26°-26'-16.03017"	74°-18'-23.02432"																																										
H	26°-26'-15.73933"	74°-18'-21.02432"																																										
I	26°-26'-14.83878"	74°-18'-21.39432"																																										
J	26°-26'-14.86524"	74°-18'-18.95743"																																										
K	26°-26'-17.39110"	74°-18'-19.19997"																																										
L	26°-26'-17.74046"	74°-18'-16.22849"																																										
M	26°-26'-18.23970"	74°-18'-16.22550"																																										

नोट— सीमांकित क्षेत्र में पड़ने वाली 11 के.वी. कि. विद्युत लाईन को उच्चतम बोलीदाता को स्वयं के स्तर पर अन्य स्थान पर शिफ्ट करवानी होगी।

भवदीय,

  
(जयप्रकाश मोदी)।  
खनि अभियंता  
अजमेर

राजस्थान सरकार

कार्यालय खनि अभियन्ता, खान एवं भू विज्ञान विभाग, सोजत सिटी, जिला पाली  
खनिज भवन, वाटर वर्क्स रोड., चामुण्डा माता भाकरी के पास, सोजत सिटी जिला पाली (306104)

क्रम संख्या	विवरण			
1.	प्लॉट क्रमांक	74		
2.	कार्यालय का नाम जहाँ प्लॉट आता है	खनि अभियन्ता, सोजत सिटी		
3.	प्लॉट का राजस्व ग्राम, तहसील, जिला	भांवरी, पाली, पाली		
4.	प्लॉट का क्षेत्रफल	1.00 हैक्टेयर		
5.	खनिज	मैसेनरी स्टोन		
6.	स्थिर भाटक	रूपये - 30000/- (प्रति हैक्टेयर) प्रतिवर्ष एवं समय समय पर होने वाले संशोधनानुसार		
7.	रॉयल्टी की दर	रॉयल्टी शिड्युल के अनुसार एवं समय समय पर होने वाले संशोधनानुसार		
8.	प्रीमियम की आरक्षित दर	रूपये - 1,50,000/-		
9.	भूमि का प्रकार	गै.मु.मगरा, राजकीय भूमि		
10.	प्लॉट के सीमा स्तम्भों के अक्षांतर व देशान्तर	सीमा स्तम्भ (PILLAR)	अक्षांतर (LATITUDE)	देशान्तर (LONGITUDE)
		A	25°42'44.795480"	73°06'57.265200"
		B	25°42'44.165300"	73°07'00.784020"
		C	25°42'40.977540"	73°07'00.088390"
		D	25°42'41.607720"	73°06'56.569570"

खनि अभियन्ता  
खान एवं भू विज्ञान विभाग  
सोजत सिटी

राजस्थान सरकार

कार्यालय खनि अभियान्ता, खान एवं भू विज्ञान विभाग, सोजत सिटी, जिला पाली  
खनिज भवन, वाटर वर्क्स रोड, चामुण्डा माता भाकरी के पास, सोजत सिटी जिला पाली (306104)

क्रम सख्यां		विवरण															
1.	प्लॉट क्रमांक	75															
2.	कार्यालय का नाम जहाँ प्लॉट आता है	खनि अभियान्ता, सोजत सिटी															
3.	प्लॉट का राजस्व ग्राम, तहसील, जिला	भांवरी, पाली, पाली															
4.	प्लॉट का क्षेत्रफल	1.00 हेक्टेयर															
5.	खनिज	मैसेनरी स्टोन															
6.	स्थिर भाटक	रुपये - 30000/- (प्रति हेक्टेयर) प्रतिवर्ष एवं समय समय पर होने वाले संशोधनानुसार															
7.	रॉयल्टी की दर	रॉयल्टी शिड्युल के अनुसार एवं समय समय पर होने वाले संशोधनानुसार															
8.	प्रीमियम की आरक्षित दर	रुपये - 1,50,000/-															
9.	भूमि का प्रकार	गै.मु.मगरा, राजकीय भूमि															
10.	प्लॉट के सीमा स्तम्भों के अक्षान्तर व देशान्तर	<table border="1"> <thead> <tr> <th>सीमा स्तम्भ (PILLAR)</th> <th>अक्षान्तर (LATITUDE)</th> <th>देशान्तर (LONGITUDE)</th> </tr> </thead> <tbody> <tr> <td>A</td> <td>25°42'44.165300"</td> <td>73°07'00.784020"</td> </tr> <tr> <td>B</td> <td>25°42'43.535090"</td> <td>73°07'04.302840"</td> </tr> <tr> <td>C</td> <td>25°42'40.347360"</td> <td>73°07'03.607180"</td> </tr> <tr> <td>D</td> <td>25°42'40.977540"</td> <td>73°07'00.088390"</td> </tr> </tbody> </table>	सीमा स्तम्भ (PILLAR)	अक्षान्तर (LATITUDE)	देशान्तर (LONGITUDE)	A	25°42'44.165300"	73°07'00.784020"	B	25°42'43.535090"	73°07'04.302840"	C	25°42'40.347360"	73°07'03.607180"	D	25°42'40.977540"	73°07'00.088390"
सीमा स्तम्भ (PILLAR)	अक्षान्तर (LATITUDE)	देशान्तर (LONGITUDE)															
A	25°42'44.165300"	73°07'00.784020"															
B	25°42'43.535090"	73°07'04.302840"															
C	25°42'40.347360"	73°07'03.607180"															
D	25°42'40.977540"	73°07'00.088390"															

खनि अभियान्ता,  
खान एवं भू विज्ञान विभाग,  
सोजत सिटी

राजस्थान सरकार  
कार्यालय खनि अभियन्ता, खान एवं भू विज्ञान विभाग, सोजत सिटी, जिला पाली  
खनिज भवन, वाटर वर्क्स रोड, रामुण्डा माता भाकरी के पास, सोजत सिटी जिला पाली (306104)


क्रम सख्यां	विवरण		
1.	प्लॉट क्रमांक	76	
2.	कार्यालय का नाम जहाँ प्लॉट आता है	खनि अभियन्ता, सोजत सिटी	
3.	प्लॉट का राजस्व ग्राम, तहसील, जिला	भांवरी, पाली, पाली	
4.	प्लॉट का क्षेत्रफल	1.00 हैक्टेयर	
5.	खनिज	मैसोनेरी स्टोन	
6.	स्थिर भाटक	रुपये - 30000 /- (प्रति हैक्टेयर) प्रतिवर्ष एवं समय समय पर होने वाले संशोधनानुसार	
7.	रॉयल्टी की दर	रॉयल्टी शिड्युल के अनुसार एवं समय समय पर होने वाले संशोधनानुसार	
8.	प्रीमियम की आरक्षित दर	रुपये - 1,50,000 /-	
9.	भूमि का प्रकार	गै.मु.मगश, राजकीय भूमि	
10.	प्लॉट के सीमा स्तम्भों के अक्षान्तर व देशान्तर	सीमा स्तम्भ (PILLAR)	देशान्तर (LONGITUDE)
		A	25°42'40.977540" 73°07'00.088390"
		B	25°42'40.347360" 73°07'03.607180"
		C	25°42'37.159600" 73°07'02.911510"
		D	25°42'37.789810" 73°06'59.392730"

खनि अभियन्ता,  
खान एवं भू-विज्ञान विभाग,  
सोजत सिटी



राजस्थान सरकार  
कार्यालय खनि अभियन्ता, खान एवं भू विज्ञान विभाग, सोजत सिटी, जिला पाली  
खनिज भवन, वाटर वर्क्स रोड, चामुण्डा माता भाकरी के पास, सोजत सिटी जिला पाली (308104)


क्रम सख्यां		विवरण															
1.	प्लॉट क्रमांक	77															
2.	कार्यालय का नाम जहाँ प्लॉट आता है	खनि अभियन्ता, सोजत सिटी															
3.	प्लॉट का राजस्व ग्राम, तहसील, जिला	भांवरी, पाली, पाली															
4.	प्लॉट का क्षेत्रफल	1.00 हेक्टेयर															
5.	खनिज	मैसेनरी स्टोन															
6.	स्थिर भाटक	रुपये - 30000/- (प्रति हेक्टेयर) प्रतिवर्ष एवं समय समय पर होने वाले संशोधनानुसार															
7.	रॉयल्टी की दर	रॉयल्टी शिड्युल के अनुसार एवं समय समय पर होने वाले संशोधनानुसार															
8.	प्रीमियम की आरक्षित दर	रुपये - 1,50,000/-															
9.	भूमि का प्रकार	गै.मु.मगरा, राजकीय भूमि															
10.	प्लॉट के सीमा स्तम्भों के अक्षान्तर व देशान्तर	<table border="1"> <thead> <tr> <th>सीमा स्तम्भ (PILLAR)</th> <th>अक्षान्तर (LATITUDE)</th> <th>देशान्तर (LONGITUDE)</th> </tr> </thead> <tbody> <tr> <td>A</td> <td>25°42'41.607720"</td> <td>73°06'56.569570"</td> </tr> <tr> <td>B</td> <td>25°42'40.977540"</td> <td>73°07'00.088390"</td> </tr> <tr> <td>C</td> <td>25°42'37.789810"</td> <td>73°06'59.392730"</td> </tr> <tr> <td>D</td> <td>25°42'38.419960"</td> <td>73°06'55.873980"</td> </tr> </tbody> </table>	सीमा स्तम्भ (PILLAR)	अक्षान्तर (LATITUDE)	देशान्तर (LONGITUDE)	A	25°42'41.607720"	73°06'56.569570"	B	25°42'40.977540"	73°07'00.088390"	C	25°42'37.789810"	73°06'59.392730"	D	25°42'38.419960"	73°06'55.873980"
सीमा स्तम्भ (PILLAR)	अक्षान्तर (LATITUDE)	देशान्तर (LONGITUDE)															
A	25°42'41.607720"	73°06'56.569570"															
B	25°42'40.977540"	73°07'00.088390"															
C	25°42'37.789810"	73°06'59.392730"															
D	25°42'38.419960"	73°06'55.873980"															

  
खनि अभियन्ता,  
खान एवं भू विज्ञान विभाग,  
खान एवं भू विज्ञान विभाग,  
सोजत सिटी,  
सोजत सिटी

राजस्थान सरकार

कार्यालय खनि अभियन्ता, खान एवं भू विज्ञान विभाग, सोजत सिटी, जिला पाली  
खनिज भवन, वाटर वर्क्स रोड, चामुण्डा माता भाकरी के पास, सोजत सिटी जिला पाली (308104)


क्रम सख्यां		विवरण															
1.	प्लॉट क्रमांक	78															
2.	कार्यालय का नाम जहाँ प्लॉट आता है	खनि अभियन्ता, सोजत सिटी															
3.	प्लॉट का राजस्व ग्राम, तहसील, जिला	भावरी, पाली, पाली															
4.	प्लॉट का क्षेत्रफल	1.00 हैक्टेयर															
5.	खनिज	मैसेनरी स्टोन															
6.	स्थिर भाटक	रुपये - 30000/- (प्रति हैक्टेयर) प्रतिवर्ष एवं समय समय पर होने वाले संशोधनानुसार															
7.	रॉयल्टी की दर	रॉयल्टी शिड्युल के अनुसार एवं समय समय पर होने वाले संशोधनानुसार															
8.	प्रीमियम की आरक्षित दर	रुपये - 1,50,000/-															
9.	भूमि का प्रकार	गै.मु.मगरा, राजकीय भूमि															
10.	प्लॉट के सीमा स्तम्भों के अक्षान्तर व देशान्तर	<table border="1"> <thead> <tr> <th>सीमा स्तम्भ (PILLAR)</th> <th>अक्षान्तर (LATITUDE)</th> <th>देशान्तर (LONGITUDE)</th> </tr> </thead> <tbody> <tr> <td>A</td> <td>25°42'38.419960"</td> <td>73°06'55.873980"</td> </tr> <tr> <td>B</td> <td>25°42'37.789810"</td> <td>73°06'59.392730"</td> </tr> <tr> <td>C</td> <td>25°42'34.602050"</td> <td>73°06'58.697140"</td> </tr> <tr> <td>D</td> <td>25°42'35.232230"</td> <td>73°06'55.178350"</td> </tr> </tbody> </table>	सीमा स्तम्भ (PILLAR)	अक्षान्तर (LATITUDE)	देशान्तर (LONGITUDE)	A	25°42'38.419960"	73°06'55.873980"	B	25°42'37.789810"	73°06'59.392730"	C	25°42'34.602050"	73°06'58.697140"	D	25°42'35.232230"	73°06'55.178350"
सीमा स्तम्भ (PILLAR)	अक्षान्तर (LATITUDE)	देशान्तर (LONGITUDE)															
A	25°42'38.419960"	73°06'55.873980"															
B	25°42'37.789810"	73°06'59.392730"															
C	25°42'34.602050"	73°06'58.697140"															
D	25°42'35.232230"	73°06'55.178350"															

  
 खनि अभियन्ता,  
 खान एवं भू विज्ञान विभाग,  
 सोजत सिटी, जिला पाली

राजस्थान सरकार

कार्यालय खनि अभियन्ता, खान एवं भू-विज्ञान विभाग, सिरोही


क्र.सं.	विवरण	प्लॉट का विवरण															
1	प्लॉट क्रमांक	15/2023															
2	खनिज	ग्रेनाइट															
3	कार्यालय का नाम जहा खननपट्टा आता है	खनि अभियन्ता, सिरोही															
4	प्लॉट का राजस्व ग्राम तहसील व जिला	खसरा संख्या 411 राजस्व ग्राम- फलवदी तहसील- सिरोही जिला- सिरोही															
5	प्लॉट का क्षेत्रफल	2.00 हेक्टेयर															
6	स्थिरमाटक	रुपये 1,20,000/- (अक्षरे एक लाख बीस हजार रुपये मात्र) आरएमएमसीआर 2017 के शिड्युल III के अनुसार तथा समय-समय पर होने वाले संशोधनो के अनुसार															
7	भूमि का प्रकार	किस्म- मगरी, राज. सरकार															
8	प्लॉट के सीमा स्तम्भ के अक्षान्तर व देशान्तर	<table border="1"> <thead> <tr> <th>सीमा स्तम्भ</th> <th>अक्षान्तर (Latitude)</th> <th>देशान्तर (Longitude)</th> </tr> </thead> <tbody> <tr> <td>A</td> <td>24°51'52.8551"</td> <td>72°38'31.6482"</td> </tr> <tr> <td>B</td> <td>24°51'46.4057"</td> <td>72°38'30.7792"</td> </tr> <tr> <td>C</td> <td>24°51'46.8021"</td> <td>72°38'27.2447"</td> </tr> <tr> <td>D</td> <td>24°51'53.2515"</td> <td>72°38'28.1136"</td> </tr> </tbody> </table>	सीमा स्तम्भ	अक्षान्तर (Latitude)	देशान्तर (Longitude)	A	24°51'52.8551"	72°38'31.6482"	B	24°51'46.4057"	72°38'30.7792"	C	24°51'46.8021"	72°38'27.2447"	D	24°51'53.2515"	72°38'28.1136"
सीमा स्तम्भ	अक्षान्तर (Latitude)	देशान्तर (Longitude)															
A	24°51'52.8551"	72°38'31.6482"															
B	24°51'46.4057"	72°38'30.7792"															
C	24°51'46.8021"	72°38'27.2447"															
D	24°51'53.2515"	72°38'28.1136"															

  
(चन्दन कुमार)  
खनि अभियन्ता, सिरोही

राजस्थान सरकार

कार्यालय खनि अभियन्ता, खान एवं भू-विज्ञान विभाग, सिरौही


क्र.सं.	विवरण	प्लॉट का विवरण															
1	प्लॉट क्रमांक	16/2023															
2	खनिज	ग्रेनाइट															
3	कार्यालय का नाम जहां खननपट्टा आता है	खनि अभियन्ता, सिरौही															
4	प्लॉट का राजस्व ग्राम तहसील व जिला	खसरा संख्या 411 राजस्व ग्राम- फलवदी तहसील- सिरौही जिला- सिरौही															
5	प्लॉट का क्षेत्रफल	2.00 हेक्टेयर															
6	स्थिरमाटक	रुपये 1,20,000/- (अक्षरे एक लाख बीस हजार रुपये मात्र) आरएमएमसीआर 2017 के शिड्युल III के अनुसार तथा समय-समय पर होने वाले संशोधनों के अनुसार															
7	भूमि का प्रकार	किस्म- मगरी, राज. सरकार															
8	प्लॉट के सीमा स्तम्भ के अक्षान्तर व देशान्तर	<table border="1"> <thead> <tr> <th>सीमा स्तम्भ</th> <th>अक्षान्तर (Latitude)</th> <th>देशान्तर (Longitude)</th> </tr> </thead> <tbody> <tr> <td>A</td> <td>24°51'52.4587"</td> <td>72°38'35.1827"</td> </tr> <tr> <td>B</td> <td>24°51'46.0093"</td> <td>72°38'34.3137"</td> </tr> <tr> <td>C</td> <td>24°51'46.4057"</td> <td>72°38'30.7792"</td> </tr> <tr> <td>D</td> <td>24°51'52.8551"</td> <td>72°38'31.6482"</td> </tr> </tbody> </table>	सीमा स्तम्भ	अक्षान्तर (Latitude)	देशान्तर (Longitude)	A	24°51'52.4587"	72°38'35.1827"	B	24°51'46.0093"	72°38'34.3137"	C	24°51'46.4057"	72°38'30.7792"	D	24°51'52.8551"	72°38'31.6482"
सीमा स्तम्भ	अक्षान्तर (Latitude)	देशान्तर (Longitude)															
A	24°51'52.4587"	72°38'35.1827"															
B	24°51'46.0093"	72°38'34.3137"															
C	24°51'46.4057"	72°38'30.7792"															
D	24°51'52.8551"	72°38'31.6482"															

  
(चन्दन कुमार)  
खनि अभियन्ता, सिरौही

राजस्थान सरकार

कार्यालय खनि अभियन्ता, खान एवं भू-विज्ञान विभाग, सिरौही


क्र.सं.	विवरण	प्लॉट का विवरण															
1	प्लॉट क्रमांक	17/2023															
2	खनिज	ग्रेनाईट															
3	कार्यालय का नाम जहा खननपट्टा आता है	खनि अभियन्ता, सिरौही															
4	प्लॉट का राजस्व ग्राम तहसील व जिला	खसरा संख्या 411 राजस्व ग्राम- फलवदी तहसील- सिरौही जिला- सिरौही															
5	प्लॉट का क्षेत्रफल	2.00 हैक्टेयर															
6	स्थिरभाटक	रुपये 1,20,000/- (अक्षरे एक लाख बीस हजार रुपये मात्र) आरएमएमसीआर 2017 के शिड्युल III के अनुसार तथा समय-समय पर होने वाले संशोधनों के अनुसार															
7	भूमि का प्रकार	किस्म- मगरी, राज. सरकार															
8	प्लॉट के सीमा स्तम्भ के अक्षान्तर व देशान्तर	<table border="1"> <thead> <tr> <th>सीमा स्तम्भ</th> <th>अक्षान्तर (Latitude)</th> <th>देशान्तर (Longitude)</th> </tr> </thead> <tbody> <tr> <td>A</td> <td>24°51'52.0623"</td> <td>72°38'38.7173"</td> </tr> <tr> <td>B</td> <td>24°51'45.6129"</td> <td>72°38'37.8482"</td> </tr> <tr> <td>C</td> <td>24°51'46.0093"</td> <td>72°38'34.3137"</td> </tr> <tr> <td>D</td> <td>24°51'52.4587"</td> <td>72°38'35.1827"</td> </tr> </tbody> </table>	सीमा स्तम्भ	अक्षान्तर (Latitude)	देशान्तर (Longitude)	A	24°51'52.0623"	72°38'38.7173"	B	24°51'45.6129"	72°38'37.8482"	C	24°51'46.0093"	72°38'34.3137"	D	24°51'52.4587"	72°38'35.1827"
सीमा स्तम्भ	अक्षान्तर (Latitude)	देशान्तर (Longitude)															
A	24°51'52.0623"	72°38'38.7173"															
B	24°51'45.6129"	72°38'37.8482"															
C	24°51'46.0093"	72°38'34.3137"															
D	24°51'52.4587"	72°38'35.1827"															

  
(चन्दन कुमार)  
खनि अभियन्ता, सिरौही

राजस्थान सरकार

कार्यालय खनि अभियन्ता, खान एवं भू-विज्ञान विभाग, सिरौही

क्र.सं.	विवरण	प्लॉट का विवरण															
1	प्लॉट क्रमांक	18/2023															
2	खनिज	ग्रेनाईट															
3	कार्यालय का नाम जहा खननपट्टा आता है	खनि अभियन्ता, सिरौही															
4	प्लॉट का राजस्व ग्राम तहसील व जिला	खसरा संख्या 411 राजस्व ग्राम- फलवदी तहसील- सिरौही जिला- सिरौही															
5	प्लॉट का क्षेत्रफल	2.00 हेक्टेयर															
6	स्थिरभाटक	रुपये 1,20,000/- (अक्षरे एक लाख बीस हजार रुपये मात्र) आरएमएमसीआर 2017 के शिड्युल III के अनुसार तथा समय-समय पर होने वाले संशोधनों के अनुसार															
7	भूमि का प्रकार	किस्म- मगरी, राज. सरकार															
8	प्लॉट के सीमा स्तम्भ के अक्षान्तर व देशान्तर	<table border="1"> <thead> <tr> <th>सीमा स्तम्भ</th> <th>अक्षान्तर (Latitude)</th> <th>देशान्तर (Longitude)</th> </tr> </thead> <tbody> <tr> <td>A</td> <td>24°51'51.6658"</td> <td>72°38'42.2518"</td> </tr> <tr> <td>B</td> <td>24°51'45.2164"</td> <td>72°38'41.3827"</td> </tr> <tr> <td>C</td> <td>24°51'45.6129"</td> <td>72°38'37.8482"</td> </tr> <tr> <td>D</td> <td>24°51'52.0623"</td> <td>72°38'38.7173"</td> </tr> </tbody> </table>	सीमा स्तम्भ	अक्षान्तर (Latitude)	देशान्तर (Longitude)	A	24°51'51.6658"	72°38'42.2518"	B	24°51'45.2164"	72°38'41.3827"	C	24°51'45.6129"	72°38'37.8482"	D	24°51'52.0623"	72°38'38.7173"
सीमा स्तम्भ	अक्षान्तर (Latitude)	देशान्तर (Longitude)															
A	24°51'51.6658"	72°38'42.2518"															
B	24°51'45.2164"	72°38'41.3827"															
C	24°51'45.6129"	72°38'37.8482"															
D	24°51'52.0623"	72°38'38.7173"															

  
(चन्दन कुमार)  
खनि अभियन्ता, सिरौही

राजस्थान सरकार

कार्यालय खनि अभियन्ता, खान एवं भू-विज्ञान विभाग, सिरौही


क्र.सं.	विवरण	प्लॉट का विवरण															
1	प्लॉट क्रमांक	19/2023															
2	खनिज	ग्रेनाईट															
3	कार्यालय का नाम जहां खननपट्टा आता है	खनि अभियन्ता, सिरौही															
4	प्लॉट का राजस्व ग्राम तहसील व जिला	खसरा संख्या 411 राजस्व ग्राम- फलवदी तहसील- सिरौही जिला- सिरौही															
5	प्लॉट का क्षेत्रफल	2.00 हैक्टेयर															
6	स्थिरभाटक	रुपये 1,20,000/- (अक्षरे एक लाख बीस हजार रुपये मात्र) आरएमएमसीआर 2017 के शिड्युल III के अनुसार तथा समय-समय पर होने वाले संशोधनों के अनुसार															
7	भूमि का प्रकार	किस्म- मगरी, राज. सरकार															
8	प्लॉट के सीमा स्तम्भ के अक्षान्तर व देशान्तर	<table border="1"> <thead> <tr> <th>सीमा स्तम्भ</th> <th>अक्षान्तर (Latitude)</th> <th>देशान्तर (Longitude)</th> </tr> </thead> <tbody> <tr> <td>A</td> <td>24°51'50.8728"</td> <td>72°38'49.3209"</td> </tr> <tr> <td>B</td> <td>24°51'47.6481"</td> <td>72°38'48.8863"</td> </tr> <tr> <td>C</td> <td>24°51'48.4370"</td> <td>72°38'41.8538"</td> </tr> <tr> <td>D</td> <td>24°51'51.6658"</td> <td>72°38'42.2518"</td> </tr> </tbody> </table>	सीमा स्तम्भ	अक्षान्तर (Latitude)	देशान्तर (Longitude)	A	24°51'50.8728"	72°38'49.3209"	B	24°51'47.6481"	72°38'48.8863"	C	24°51'48.4370"	72°38'41.8538"	D	24°51'51.6658"	72°38'42.2518"
सीमा स्तम्भ	अक्षान्तर (Latitude)	देशान्तर (Longitude)															
A	24°51'50.8728"	72°38'49.3209"															
B	24°51'47.6481"	72°38'48.8863"															
C	24°51'48.4370"	72°38'41.8538"															
D	24°51'51.6658"	72°38'42.2518"															

*Chand*  
(चन्दन कुमार)  
खनि अभियन्ता, सिरौही

राजस्थान सरकार  
 कार्यालय खनि अभियंता, खान एवं भू विज्ञान विभाग, अजमेर

क्रम संख्या	प्लॉट का विवरण																									
1	प्लॉट क्रमांक	162																								
2	खनिज	ग्रेनाइट																								
3	कार्यालय का नाम जहाँ प्लॉट आता है।	खनि अभियंता, अजमेर																								
4	प्लॉट का राजस्व ग्राम तहसील व जिला	राजरव ग्राम- रिछमालिया तहसील पीसांगन जिला अजमेर																								
5	प्लॉट का क्षेत्रफल	1.3026 हैक्टेयर																								
6	वार्षिक क्वारी लाईसेंस फीस/ वार्षिक क्वारी लाईसेंस फीस/ खनन पट्टे का स्थिरभाटक (डेड रेन्ट)	81,000/-रूपये प्रति हैक्टेयर प्रतिवर्ष एवं समय-समय पर होने वाले संशोधनानुसार																								
7	भूमि का प्रकार	154 राजकीय भूमि बाराणी 2																								
8	प्रिमियम की आरक्षित दर	5,27,600/-																								
9	प्लॉट के सीमा स्तम्भों के अक्षान्तर एवं देशान्तर	<table border="1"> <thead> <tr> <th>सीमा स्तम्भ</th> <th>अक्षान्तर</th> <th>देशान्तर</th> </tr> </thead> <tbody> <tr> <td>A</td> <td>26°-26'-24.27332"</td> <td>74°-17'-40.06481"</td> </tr> <tr> <td>B</td> <td>26°-26'-24.49375"</td> <td>74°-17'-36.26356"</td> </tr> <tr> <td>C</td> <td>26°-26'-27.35091"</td> <td>74°-17'-36.41242"</td> </tr> <tr> <td>D</td> <td>26°-26'-27.36614"</td> <td>74°-17'-36.05176"</td> </tr> <tr> <td>1</td> <td>26°-26'-28.35156"</td> <td>74°-17'-35.98357"</td> </tr> <tr> <td>2</td> <td>26°-26'-28.37194"</td> <td>74°17'-40.10966"</td> </tr> <tr> <td>I</td> <td>26°-26'-27.21654"</td> <td>74°-17'-40.11670"</td> </tr> </tbody> </table>	सीमा स्तम्भ	अक्षान्तर	देशान्तर	A	26°-26'-24.27332"	74°-17'-40.06481"	B	26°-26'-24.49375"	74°-17'-36.26356"	C	26°-26'-27.35091"	74°-17'-36.41242"	D	26°-26'-27.36614"	74°-17'-36.05176"	1	26°-26'-28.35156"	74°-17'-35.98357"	2	26°-26'-28.37194"	74°17'-40.10966"	I	26°-26'-27.21654"	74°-17'-40.11670"
सीमा स्तम्भ	अक्षान्तर	देशान्तर																								
A	26°-26'-24.27332"	74°-17'-40.06481"																								
B	26°-26'-24.49375"	74°-17'-36.26356"																								
C	26°-26'-27.35091"	74°-17'-36.41242"																								
D	26°-26'-27.36614"	74°-17'-36.05176"																								
1	26°-26'-28.35156"	74°-17'-35.98357"																								
2	26°-26'-28.37194"	74°17'-40.10966"																								
I	26°-26'-27.21654"	74°-17'-40.11670"																								

भवदीय


  
 (जयप्रकाश गोदारा)  
 खनि अभियंता  
 अजमेर



राजस्थान सरकार  
कार्यालय खनि अभियंता, खान एवं भू विज्ञान विभाग, अजमेर

क्रम संख्या	प्लॉट का विवरण																						
1	प्लॉट क्रमांक	163																					
2	खनिज	गैनाइट																					
3	कार्यालय का नाम जहाँ प्लॉट आता है।	खनि अभियंता, अजमेर																					
4	प्लॉट का राजस्व ग्राम तहसील व जिला	राजस्व ग्राम- रिछमालिया तहसील पीसांगन जिला अजमेर																					
5	प्लॉट का क्षेत्रफल	1.2381 हैक्टेयर																					
6	वार्षिक वचारी लाईसेंस फीस / वार्षिक वचारी लाईसेंस फीस / खनन पट्टे का स्थिरभाटक (डेड रेन्ट)	81,000 / -रूपये प्रति हैक्टेयर प्रतिवर्ष एवं समय-समय पर होने वाले संशोधनानुसार																					
7	भूमि का प्रकार	154 राजकिय भूमि बारानी 2																					
8	प्रिमीयम की आरक्षित दर	5,0 1,500 / -																					
9	प्लॉट के सीमा स्तम्भों के अक्षान्तर एवं देशान्तर	<table border="1"> <thead> <tr> <th>सीमा स्तम्भ</th> <th>अक्षान्तर</th> <th>देशान्तर</th> </tr> </thead> <tbody> <tr> <td>1</td> <td>26°-26'-28.35156"</td> <td>74°-17'-35.98357"</td> </tr> <tr> <td>E</td> <td>26°-26'-31.84295"</td> <td>74°-17'-35.74197"</td> </tr> <tr> <td>F</td> <td>26°-26'-31.74556"</td> <td>74°-17'-37.54403"</td> </tr> <tr> <td>4</td> <td>26°-26'-31.83814"</td> <td>74°-17'-40.08855"</td> </tr> <tr> <td>3</td> <td>26°-26'-29.52734"</td> <td>74°-17'-40.10262"</td> </tr> <tr> <td>2</td> <td>26°-26'-28.37194"</td> <td>74°-17'-40.10966"</td> </tr> </tbody> </table>	सीमा स्तम्भ	अक्षान्तर	देशान्तर	1	26°-26'-28.35156"	74°-17'-35.98357"	E	26°-26'-31.84295"	74°-17'-35.74197"	F	26°-26'-31.74556"	74°-17'-37.54403"	4	26°-26'-31.83814"	74°-17'-40.08855"	3	26°-26'-29.52734"	74°-17'-40.10262"	2	26°-26'-28.37194"	74°-17'-40.10966"
सीमा स्तम्भ	अक्षान्तर	देशान्तर																					
1	26°-26'-28.35156"	74°-17'-35.98357"																					
E	26°-26'-31.84295"	74°-17'-35.74197"																					
F	26°-26'-31.74556"	74°-17'-37.54403"																					
4	26°-26'-31.83814"	74°-17'-40.08855"																					
3	26°-26'-29.52734"	74°-17'-40.10262"																					
2	26°-26'-28.37194"	74°-17'-40.10966"																					

भवदीय

  
(जयप्रकाश गौदारा)  
खनि अभियंता  
अजमेर

राजस्थान सरकार  
कार्यालय खनि अभियंता, खान एवं भू विज्ञान विभाग, अजमेर

क्रम संख्या	प्लॉट का विवरण																
1	प्लॉट क्रमांक	164															
2	खनिज	ग्रेनाइट															
3	कार्यालय का नाम जहाँ प्लॉट आता है।	खनि अभियंता, अजमेर															
4	प्लॉट का राजस्व ग्राम तहसील व जिला	राजस्व ग्राम- रिछमालिया तहसील पीसांगन जिला अजमेर															
5	प्लॉट का क्षेत्रफल	1.040 हेक्टेयर															
6	वार्षिक क्वारी लाईसेंस फीस / वार्षिक क्वारी लाईसेंस फीस / खनन पट्टे का स्थिरभाटक (डेड रेन्ट)	81,000 / - रूपये प्रति हेक्टेयर प्रतिवर्ष एवं समय-समय पर होने वाले संशोधनानुसार															
7	भूमि का प्रकार	154 राजकिय भूमि बाराणी 2															
8	प्रिमीयम की आरक्षित दर	4,21,200 / -															
9	प्लॉट के सीमा स्तम्भों के अक्षान्तर एवं देशान्तर	<table border="1"> <thead> <tr> <th>सीमा स्तम्भ</th> <th>अक्षान्तर</th> <th>देशान्तर</th> </tr> </thead> <tbody> <tr> <td>4</td> <td>26°-26'-31.83814"</td> <td>74°-17'-40.08855"</td> </tr> <tr> <td>G</td> <td>26°-26'-32.01592"</td> <td>74°-17'-44.97582"</td> </tr> <tr> <td>5</td> <td>26°-26'-29.55358"</td> <td>74°-17'-45.42440"</td> </tr> <tr> <td>3</td> <td>26°-26'-29.52734"</td> <td>74°-17'-40.10262"</td> </tr> </tbody> </table>	सीमा स्तम्भ	अक्षान्तर	देशान्तर	4	26°-26'-31.83814"	74°-17'-40.08855"	G	26°-26'-32.01592"	74°-17'-44.97582"	5	26°-26'-29.55358"	74°-17'-45.42440"	3	26°-26'-29.52734"	74°-17'-40.10262"
सीमा स्तम्भ	अक्षान्तर	देशान्तर															
4	26°-26'-31.83814"	74°-17'-40.08855"															
G	26°-26'-32.01592"	74°-17'-44.97582"															
5	26°-26'-29.55358"	74°-17'-45.42440"															
3	26°-26'-29.52734"	74°-17'-40.10262"															


भवदीय,

*Jedh*  
(जयप्रकाश गोदारा)  
खनि अभियंता  
अजमेर

राजस्थान सरकार  
कार्यालय खनि अभियंता, खान एवं भू विज्ञान विभाग, अजमेर

क्रम संख्या	प्लॉट का विवरण																			
1	प्लॉट क्रमांक	165																		
2	खनिज	ग्रेनाइट																		
3	कार्यालय का नाम जहाँ प्लॉट आता है।	खनि अभियंता, अजमेर																		
4	प्लॉट का राजस्व ग्राम तहसील व जिला	राजस्व ग्राम- रिछमालिया तहसील पीशागन जिला अजमेर																		
5	प्लॉट का क्षेत्रफल	1.1995 हेक्टेयर																		
6	वार्षिक क्वारी लाईसेंस फीस / वार्षिक क्वारी लाईसेंस फीस / खनन पट्टे का स्थिरभाटक (डेड रेन्ट)	81,000/-रूपये प्रति हेक्टेयर प्रतिवर्ष एवं समय-समय पर होने वाले संशोधनानुसार																		
7	भूमि का प्रकार	154 राजकिय भूमि बारांनी 2																		
8	प्रिमीयम की आरक्षित दर	4,85,800/-																		
9	प्लॉट के सीमा स्तम्भों के अक्षान्तर एवं देशान्तर	<table border="1"> <thead> <tr> <th>सीगा स्तम्भ</th> <th>अक्षान्तर</th> <th>देशान्तर</th> </tr> </thead> <tbody> <tr> <td>3</td> <td>26°-26'-29.52734"</td> <td>74°-17'-40.10262"</td> </tr> <tr> <td>5</td> <td>26°-26'-29.55358"</td> <td>74°-17'-45.42440"</td> </tr> <tr> <td>H</td> <td>26°-26'-26.78768"</td> <td>74°-17'-45.92827"</td> </tr> <tr> <td>1</td> <td>26°-26'-27.21654"</td> <td>74°-17'-40.11670"</td> </tr> <tr> <td>2</td> <td>26°-26'-28.37194"</td> <td>74°-17'-40.10966"</td> </tr> </tbody> </table>	सीगा स्तम्भ	अक्षान्तर	देशान्तर	3	26°-26'-29.52734"	74°-17'-40.10262"	5	26°-26'-29.55358"	74°-17'-45.42440"	H	26°-26'-26.78768"	74°-17'-45.92827"	1	26°-26'-27.21654"	74°-17'-40.11670"	2	26°-26'-28.37194"	74°-17'-40.10966"
सीगा स्तम्भ	अक्षान्तर	देशान्तर																		
3	26°-26'-29.52734"	74°-17'-40.10262"																		
5	26°-26'-29.55358"	74°-17'-45.42440"																		
H	26°-26'-26.78768"	74°-17'-45.92827"																		
1	26°-26'-27.21654"	74°-17'-40.11670"																		
2	26°-26'-28.37194"	74°-17'-40.10966"																		

भवदीय,

  
(जयप्रकाश मोंदरा)  
खनि अभियंता  
अजमेर

## राजस्थान-सरकार

कार्यालय खनि अभियन्ता, खान एवं भूविज्ञान विभाग, भीलवाड़ा (राज.)

Email ID- me.bhilwara@rajasthan.gov.in Phone No. 01482-240262


क्र.सं.	प्लॉट विवरण			
1	प्लॉट क्रमांक	237		
2	खनिज	ग्रेनाइट, क्वार्ट्ज, फेल्सपार		
3	कार्यालय का नाम जहाँ प्लॉट आता हैं	खनि अभियन्ता, भीलवाड़ा		
4	प्लॉट का राजस्व ग्राम, तहसील, जिला	राजस्व ग्राम रुपाहेली खुर्द तहसील माण्डल जिला भीलवाड़ा		
5	प्लॉट का क्षेत्रफल	01.60 हेक्टेयर		
6	स्थिर भाटक	रुपये 1,29,600/- प्रतिवर्ष एवं समय-समय पर होने वाले संशोधनानुसार		
7	भूमि का प्रकार	चारागाह भूमि ख.नं.-2380 / 1585		
8	प्लॉट के सीमा स्तम्भों के अक्षान्तर (Latitude) व देशान्तर (Longitude)	सीमा स्तम्भ	अक्षान्तर (Latitude)	देशान्तर (Longitude)
		A	25° 34' 42.99202"	74° 32' 52.64554"
		B	25° 34' 43.00308"	74° 32' 56.22994"
		C	25° 34' 37.80174"	74° 32' 56.24943"
		D	25° 34' 37.79068"	74° 32' 52.66507"

*Humid*  
 (जिनेश हुमड़)  
 खनि अभियन्ता  
 भीलवाड़ा

राजस्थान सरकार

कार्यालय खनि अभियन्ता, खान एवं भू विज्ञान विभाग, सोजत सिटी, जिला पाली  
खनिज भवन, वाटर वर्क्स रोड, चामुण्डा माता भाकरी के पास, सोजत सिटी जिला पाली (306104)

क्रम सख्यां	विवरण			
1.	प्लॉट क्रमांक	79		
2.	कार्यालय का नाम जहाँ प्लॉट आता है	खनि अभियन्ता, सोजत सिटी		
3.	प्लॉट का राजस्व ग्राम, तहसील, जिला	भांवरी, पाली, पाली		
4.	प्लॉट का क्षेत्रफल	1.00 हैक्टेयर		
5.	खनिज	मैसेनरी स्टोन		
6.	स्थिर भाटक	रुपये - 30000/- (प्रति हैक्टेयर) प्रतिवर्ष एवं समय समय पर होने वाले संशोधनानुसार		
7.	रॉयल्टी की दर	रॉयल्टी शिड्युल के अनुसार एवं समय समय पर होने वाले संशोधनानुसार		
8.	प्रीमियम की आरक्षित दर	रुपये - 1,50,000/-		
9.	भूमि का प्रकार	गै.मु.मगरा, राजकीय भूमि		
10.	प्लॉट के सीमा स्तम्भों के अक्षान्तर व देशान्तर	सीमा स्तम्भ (PILLAR)	अक्षान्तर (LATITUDE)	देशान्तर (LONGITUDE)
		A	25°42'37.789810"	73°06'59.392730"
		B	25°42'37.159600"	73°07'02.911510"
		C	25°42'33.971830"	73°07'02.215850"
		D	25°42'34.602050"	73°06'58.697140"

  
खनि अभियन्ता, खान एवं भू विज्ञान विभाग, सोजत सिटी, जिला पाली

राजस्थान सरकार

कार्यालय खनि अभियन्ता, खान एवं भू विज्ञान विभाग, सोजत सिटी, जिला पाली  
खनिज भवन, वाटर वर्क्स रोड, चामुण्डा माता भाकरी के पास, सोजत सिटी जिला पाली (306104)

क्रम सख्या	विवरण			
1.	प्लॉट क्रमांक	80		
2.	कार्यालय का नाम जहाँ प्लॉट आता है	खनि अभियन्ता, सोजत सिटी		
3.	प्लॉट का राजस्व ग्राम, तहसील, जिला	भांवररी, पाली, पाली		
4.	प्लॉट का क्षेत्रफल	1.00 हेक्टेयर		
5.	खनिज	मैसेनरी स्टोन		
6.	स्थिर भाटक	रूपये - 30000/- (प्रति हेक्टेयर) प्रतिवर्ष एवं समय समय पर होने वाले संशोधनानुसार		
7.	रॉयल्टी की दर	रॉयल्टी शिड्युल के अनुसार एवं समय समय पर होने वाले संशोधनानुसार		
8.	प्रीमियम की आरक्षित दर	रूपये - 1,50,000/-		
9.	भूमि का प्रकार	गे.मु.मगरा, राजकीय भूमि		
10.	प्लॉट के सीमा स्तम्भों के अक्षान्तर व देशान्तर	सीमा स्तम्भ (PILLAR)	अक्षान्तर (LATITUDE)	देशान्तर (LONGITUDE)
		A	25°42'34.602050"	73°06'58.697140"
		B	25°42'33.971830"	73°07'02.215850"
		C	25°42'30.784100"	73°07'01.520220"
		D	25°42'31.414280"	73°06'58.001510"

खनि अभियन्ता  
खान एवं भू विज्ञान विभाग  
सोजत सिटी

राजस्थान सरकार

कार्यालय खनि अभियन्ता, खान एवं भू विज्ञान विभाग, सोजत सिटी, जिला पाली  
खनिज भवन, वाटर वर्क्स रोड, चामुण्डा माता भाकरी के पास, सोजत सिटी जिला पाली (306104)

क्रम संख्या	विवरण			
1.	प्लॉट क्रमांक	81		
2.	कार्यालय का नाम जहाँ प्लॉट आता है	खनि अभियन्ता, सोजत सिटी		
3.	प्लॉट का राजस्व ग्राम, तहसील, जिला	भांवरी, पाली, पाली		
4.	प्लॉट का क्षेत्रफल	1.00 हैक्टेयर		
5.	खनिज	मैसेनरी स्टोन		
6.	स्थिर भाटक	रुपये - 30000/- (प्रति हैक्टेयर) प्रतिवर्ष एवं समय समय पर होने वाले संशोधनानुसार		
7.	रॉयल्टी की दर	रॉयल्टी शिड्युल के अनुसार एवं समय समय पर होने वाले संशोधनानुसार		
8.	प्रीमियम की आरक्षित दर	रुपये - 1,50,000/-		
9.	भूमि का प्रकार	गै.मु.मगस, राजकीय भूमि		
10.	प्लॉट के सीमा स्तम्भों के अक्षान्तर व देशान्तर	सीमा स्तम्भ (PILLAR)	अक्षान्तर (LATITUDE)	देशान्तर (LONGITUDE)
		A	25°42'35.232230"	73°06'55.178350"
		B	25°42'34.602050"	73°06'58.697140"
		C	25°42'31.414280"	73°06'58.001510"
		D	25°42'32.044460"	73°06'54.482760"

खनि अभियन्ता  
खान एवं भू विज्ञान विभाग  
सोजत सिटी

राजस्थान सरकार

कार्यालय खनि अभियन्ता, खान एवं भू विज्ञान विभाग, सोजत सिटी, जिला पाली  
खनिज भवन, वाटर वर्क्स रोड, चामुण्डा माता भाकरी के पास, सोजत सिटी जिला पाली (306104)


क्रम सख्यां	विवरण			
1.	प्लॉट क्रमांक	82		
2.	कार्यालय का नाम जहाँ प्लॉट आता है	खनि अभियन्ता, सोजत सिटी		
3.	प्लॉट का राजस्व ग्राम, तहसील, जिला	भाकरी, पाली, पाली		
4.	प्लॉट का क्षेत्रफल	1.25 हैक्टेयर		
5.	खनिज	मैसेनरी स्टोन		
6.	स्थिर भाटक	रूपये - 30000/- (प्रति हैक्टेयर) प्रतिवर्ष एवं समय समय पर होने वाले संशोधनानुसार		
7.	रॉयल्टी की दर	रॉयल्टी शिड्युल के अनुसार एवं समय समय पर होने वाले संशोधनानुसार		
8.	प्रोमियम की आरक्षित दर	रूपये - 1,87,500/-		
9.	भूमि का प्रकार	गै.मु.मगरा, राजकीय भूमि		
10.	प्लॉट के सीमा स्तम्भों के अक्षान्तर व देशान्तर	सीमा स्तम्भ (PILLAR)	अक्षान्तर (LATITUDE)	देशान्तर (LONGITUDE)
		A	25°42'32.044460"	73°06'54.482760"
		B	25°42'31.256750"	73°06'58.881170"
		C	25°42'28.068980"	73°06'58.185580"
		D	25°42'28.856700"	73°06'53.787200"

खनि अभियन्ता  
खान एवं भू विज्ञान विभाग  
सोजत सिटी  
जिला पाली



राजस्थान सरकार  
कार्यालय खनि अभियन्ता, खान एवं भू विज्ञान विभाग, सोजत सिटी, जिला पाली  
खनिज भवन, वाटर वर्क्स रोड, चामुण्डा माता भाकरी के पास, सोजत सिटी जिला पाली (306104)


क्रम सख्यां		विवरण		
1.	प्लॉट क्रमांक	83		
2.	कार्यालय का नाम जहाँ प्लॉट आता है	खनि अभियन्ता, सोजत सिटी		
3.	प्लॉट का राजस्व ग्राम, तहसील, जिला	भांवरी, पाली, पाली		
4.	प्लॉट का क्षेत्रफल	1.25 हैक्टेयर		
5.	खनिज	मैसेनरी स्टोन		
6.	स्थिर भाटक	रुपये - 30000/- (प्रति हैक्टेयर) प्रतिवर्ष एवं समय समय पर होने वाले संशोधनानुसार		
7.	रॉयल्टी की दर	रॉयल्टी शिड्युल के अनुसार एवं समय समय पर होने वाले संशोधनानुसार		
8.	प्रीमियम की आरक्षित दर	रुपये - 1,87,500/-		
9.	भूमि का प्रकार	गै.मु.मगरा, राजकीय भूमि		
10.	प्लॉट के सीमा स्तम्भों के अक्षान्तर व देशान्तर	सीमा स्तम्भ (PILLAR)	अक्षान्तर (LATITUDE)	देशान्तर (LONGITUDE)
		A	25°42'28.856700"	73°06'53.787200"
		B	25°42'28.068980"	73°06'58.185580"
		C	25°42'24.881260"	73°06'57.489980"
		D	25°42'25.668940"	73°06'53.091610"

  
खनि अभियन्ता  
खान एवं भू विज्ञान विभाग  
सोजत सिटी

राजस्थान सरकार

कार्यालय खनि अभियन्ता, खान एवं भू-विज्ञान विभाग, सिरौही

क्र.सं.	विवरण	प्लॉट का विवरण															
1	प्लॉट क्रमांक	20 / 2023															
2	खनिज	ग्रेनाईट															
3	कार्यालय का नाम जहां खननपट्टा आता है	खनि अभियन्ता, सिरौही															
4	प्लॉट का राजस्व ग्राम तहसील व जिला	खसरा संख्या 411 राजस्व ग्राम- फलवदी तहसील- सिरौही जिला- सिरौही															
5	प्लॉट का क्षेत्रफल	1.70 हैक्टेयर															
6	स्थिरमाटक	रुपये 1,02,000 /- (अक्षरे एक लाख दो हजार रुपये मात्र) आरएमएमसीआर 2017 के शिड्युल III के अनुसार तथा समय-समय पर होने वाले संशोधनों के अनुसार															
7	भूमि का प्रकार	किस्म- मगरी, राज. सरकार															
8	प्लॉट के सीमा स्तम्भ के अक्षान्तर व देशान्तर	<table border="1"> <thead> <tr> <th>सीमा स्तम्भ</th> <th>अक्षान्तर (Latitude)</th> <th>देशान्तर (Longitude)</th> </tr> </thead> <tbody> <tr> <td>A</td> <td>24°51'47.6481"</td> <td>72°38'48.8863"</td> </tr> <tr> <td>B</td> <td>24°51'48.4370"</td> <td>72°38'41.8538"</td> </tr> <tr> <td>C</td> <td>24°51'42.6366"</td> <td>72°38'41.0350"</td> </tr> <tr> <td>D</td> <td>24°51'45.4649"</td> <td>72°38'45.0041"</td> </tr> </tbody> </table>	सीमा स्तम्भ	अक्षान्तर (Latitude)	देशान्तर (Longitude)	A	24°51'47.6481"	72°38'48.8863"	B	24°51'48.4370"	72°38'41.8538"	C	24°51'42.6366"	72°38'41.0350"	D	24°51'45.4649"	72°38'45.0041"
सीमा स्तम्भ	अक्षान्तर (Latitude)	देशान्तर (Longitude)															
A	24°51'47.6481"	72°38'48.8863"															
B	24°51'48.4370"	72°38'41.8538"															
C	24°51'42.6366"	72°38'41.0350"															
D	24°51'45.4649"	72°38'45.0041"															

  
(चन्दन कुमार)  
खनि अभियन्ता, सिरौही

राजस्थान सरकार

कार्यालय खनि अभियन्ता, खान एवं भू-विज्ञान विभाग, सिरौही


क्र.सं.	विवरण	प्लॉट का विवरण															
1	प्लॉट क्रमांक	21/2023															
2	खनिज	ग्रेनाईट															
3	कार्यालय का नाम जहा खननपट्टा आता है	खनि अभियन्ता, सिरौही															
4	प्लॉट का राजस्व ग्राम तहसील व जिला	खसरा संख्या 411 राजस्व ग्राम- फलवदी तहसील- सिरौही जिला- सिरौही															
5	प्लॉट का क्षेत्रफल	1.60 हैक्टेयर															
6	स्थिरस्माटक	रुपये 96,000/- (अक्षरे छियानवे हजार रुपये मात्र) आरएमएमसीआर 2017 के शिड्युल III के अनुसार तथा समय-समय पर होने वाले संशोधनो के अनुसार															
7	भूमि का प्रकार	किस्म- मगरी, राज. सरकार															
8	प्लॉट के सीमा स्तम्भ के अक्षान्तर व देशान्तर	<table border="1"> <thead> <tr> <th>सीमा स्तम्भ</th> <th>अक्षान्तर (Latitude)</th> <th>देशान्तर (Longitude)</th> </tr> </thead> <tbody> <tr> <td>A</td> <td>24°51'47.5948"</td> <td>72°38'20.1757"</td> </tr> <tr> <td>B</td> <td>24°51'45.0151"</td> <td>72°38'19.8282"</td> </tr> <tr> <td>C</td> <td>24°51'45.8077"</td> <td>72°38'12.7592"</td> </tr> <tr> <td>D</td> <td>24°51'48.3874"</td> <td>72°38'13.1067"</td> </tr> </tbody> </table>	सीमा स्तम्भ	अक्षान्तर (Latitude)	देशान्तर (Longitude)	A	24°51'47.5948"	72°38'20.1757"	B	24°51'45.0151"	72°38'19.8282"	C	24°51'45.8077"	72°38'12.7592"	D	24°51'48.3874"	72°38'13.1067"
सीमा स्तम्भ	अक्षान्तर (Latitude)	देशान्तर (Longitude)															
A	24°51'47.5948"	72°38'20.1757"															
B	24°51'45.0151"	72°38'19.8282"															
C	24°51'45.8077"	72°38'12.7592"															
D	24°51'48.3874"	72°38'13.1067"															

*Chandra*  
(चन्दन कुमार)  
खनि अभियन्ता, सिरौही

राजस्थान सरकार

कार्यालय खनि अभियन्ता, खान एवं भू-विज्ञान विभाग, सिरौही

क्र.सं.	विवरण	प्लॉट का विवरण															
1	प्लॉट क्रमांक	22/2023															
2	खनिज	ग्रेनाइट															
3	कार्यालय का नाम जहां खननपट्टा आता है	खनि अभियन्ता, सिरौही															
4	प्लॉट का राजस्व ग्राम तहसील व जिला	खसरा संख्या 411 राजस्व ग्राम- फलवदी तहसील- सिरौही जिला- सिरौही															
5	प्लॉट का क्षेत्रफल	1.60 हैक्टेयर															
6	स्थिरभाटक	रुपये 96,000/- (अक्षरे छियानवे हजार रुपये मात्र) आरएमएमसीआर 2017 के शिड्युल III के अनुसार तथा समय-समय पर होने वाले संशोधनों के अनुसार															
7	भूमि का प्रकार	किस्म- मगरी, राज. सरकार															
8	प्लॉट के सीमा स्तम्भ के अक्षान्तर व देशान्तर	<table border="1"> <thead> <tr> <th>सीमा स्तम्भ</th> <th>अक्षान्तर (Latitude)</th> <th>देशान्तर (Longitude)</th> </tr> </thead> <tbody> <tr> <td>A</td> <td>24°51'46.8021"</td> <td>72°38'27.2447"</td> </tr> <tr> <td>B</td> <td>24°51'44.2224"</td> <td>72°38'26.8971"</td> </tr> <tr> <td>C</td> <td>24°51'45.0151"</td> <td>72°38'19.8282"</td> </tr> <tr> <td>D</td> <td>24°51'47.5948"</td> <td>72°38'20.1757"</td> </tr> </tbody> </table>	सीमा स्तम्भ	अक्षान्तर (Latitude)	देशान्तर (Longitude)	A	24°51'46.8021"	72°38'27.2447"	B	24°51'44.2224"	72°38'26.8971"	C	24°51'45.0151"	72°38'19.8282"	D	24°51'47.5948"	72°38'20.1757"
सीमा स्तम्भ	अक्षान्तर (Latitude)	देशान्तर (Longitude)															
A	24°51'46.8021"	72°38'27.2447"															
B	24°51'44.2224"	72°38'26.8971"															
C	24°51'45.0151"	72°38'19.8282"															
D	24°51'47.5948"	72°38'20.1757"															

  
(चन्दन कुमार)  
खनि अभियन्ता, सिरौही

राजस्थान सरकार

कार्यालय खनि अभियन्ता, खान एवं भू-विज्ञान विभाग, सिरौही


क्र.सं.	विवरण	प्लॉट का विवरण															
1	प्लॉट क्रमांक	23/2023															
2	खनिज	ग्रेनाईट															
3	कार्यालय का नाम जहां खननपट्टा आता है	खनि अभियन्ता, सिरौही															
4	प्लॉट का राजस्व ग्राम तहसील व जिला	खसरा संख्या 411 राजस्व ग्राम- फलवदी तहसील- सिरौही जिला- सिरौही															
5	प्लॉट का क्षेत्रफल	1.60 हैक्टेयर															
6	स्थिरभाटक	रुपये 96,000/- (अक्षरे छियानवे हजार रुपये मात्र) आरएमएमसीआर 2017 के शिड्युल III के अनुसार तथा समय-समय पर होने वाले संशोधनों के अनुसार															
7	भूमि का प्रकार	किस्म- मगरी, राज. सरकार															
8	प्लॉट के सीमा स्तम्भ के अक्षान्तर व देशान्तर	<table border="1"> <thead> <tr> <th>सीमा स्तम्भ</th> <th>अक्षान्तर (Latitude)</th> <th>देशान्तर (Longitude)</th> </tr> </thead> <tbody> <tr> <td>A</td> <td>24°51'46.0093"</td> <td>72°38'34.3137"</td> </tr> <tr> <td>B</td> <td>24°51'43.4295"</td> <td>72°38'33.9661"</td> </tr> <tr> <td>C</td> <td>24°51'44.2224"</td> <td>72°38'26.8971"</td> </tr> <tr> <td>D</td> <td>24°51'46.8021"</td> <td>72°38'27.2447"</td> </tr> </tbody> </table>	सीमा स्तम्भ	अक्षान्तर (Latitude)	देशान्तर (Longitude)	A	24°51'46.0093"	72°38'34.3137"	B	24°51'43.4295"	72°38'33.9661"	C	24°51'44.2224"	72°38'26.8971"	D	24°51'46.8021"	72°38'27.2447"
सीमा स्तम्भ	अक्षान्तर (Latitude)	देशान्तर (Longitude)															
A	24°51'46.0093"	72°38'34.3137"															
B	24°51'43.4295"	72°38'33.9661"															
C	24°51'44.2224"	72°38'26.8971"															
D	24°51'46.8021"	72°38'27.2447"															

*ehad*  
(चन्दन कुमार)  
खनि अभियन्ता, सिरौही

राजस्थान सरकार

कार्यालय खनि अभियन्ता, खान एवं भू-विज्ञान विभाग, सिरौही

क्र.सं.	विवरण	प्लॉट का विवरण															
1	प्लॉट क्रमांक	24/2023															
2	खनिज	ग्रेनाईट															
3	कार्यालय का नाम जहाँ खननपट्टा आता है	खनि अभियन्ता, सिरौही															
4	प्लॉट का राजस्व ग्राम तहसील व जिला	खसरा संख्या 411 राजस्व ग्राम- फलवदी तहसील- सिरौही जिला- सिरौही															
5	प्लॉट का क्षेत्रफल	1.60 हैक्टेयर															
6	स्थिरमाटक	रुपये 96,000/- (अक्षरे छियानवे हजार रुपये मात्र) आरएमएमसीआर 2017 के शिड्युल III के अनुसार तथा समय-समय पर होने वाले संशोधनो के अनुसार															
7	भूमि का प्रकार	किस्म- मगरी, राज. सरकार															
8	प्लॉट के सीमा स्तम्भ के अक्षान्तर व देशान्तर	<table border="1"> <thead> <tr> <th>सीमा स्तम्भ</th> <th>अक्षान्तर (Latitude)</th> <th>देशान्तर (Longitude)</th> </tr> </thead> <tbody> <tr> <td>A</td> <td>24°51'45.2164"</td> <td>72°38'41.3827"</td> </tr> <tr> <td>B</td> <td>24°51'42.6366"</td> <td>72°38'41.0350"</td> </tr> <tr> <td>C</td> <td>24°51'43.4295"</td> <td>72°38'33.9661"</td> </tr> <tr> <td>D</td> <td>24°51'46.0093"</td> <td>72°38'34.3137"</td> </tr> </tbody> </table>	सीमा स्तम्भ	अक्षान्तर (Latitude)	देशान्तर (Longitude)	A	24°51'45.2164"	72°38'41.3827"	B	24°51'42.6366"	72°38'41.0350"	C	24°51'43.4295"	72°38'33.9661"	D	24°51'46.0093"	72°38'34.3137"
सीमा स्तम्भ	अक्षान्तर (Latitude)	देशान्तर (Longitude)															
A	24°51'45.2164"	72°38'41.3827"															
B	24°51'42.6366"	72°38'41.0350"															
C	24°51'43.4295"	72°38'33.9661"															
D	24°51'46.0093"	72°38'34.3137"															

  
(चन्दन कुमार)  
खनि अभियन्ता, सिरौही


एनेक्शर = (71)  
एनेक्शर = 52

राजस्थान-सरकार

कार्यालय खनि अभियन्ता, खान एवं भूविज्ञान विभाग, भीलवाड़ा (राज.)

Email ID- me.bhilwara@rajasthan.gov.in Phone No. 01482-240262

क.सं.	प्लॉट विवरण			
1	प्लॉट क्रमांक	238		
2	खनिज	ग्रेनाइट		
3	कार्यालय का नाम जहाँ प्लॉट आता हैं	खनि अभियन्ता, भीलवाड़ा		
4	प्लॉट का राजस्व ग्राम, तहसील, जिला	राजस्व ग्राम रुपाहेली खुर्द तहसील माण्डल जिला भीलवाड़ा		
5	प्लॉट का क्षेत्रफल	01.60 हैक्टेयर		
6	स्थिर भाटक	रुपये 1,29,600/- प्रतिवर्ष एवं समय-समय पर होने वाले संशोधनानुसार		
7	भूमि का प्रकार	चारागाह भूमि ख.नं.-2380/1585		
8	प्लॉट के सीमा स्तम्भों के अक्षान्तर (Latitude) व देशान्तर (Longitude)	सीमा स्तम्भ	अक्षान्तर (Latitude)	देशान्तर (Longitude)
		A	25° 34' 43.00308"	74° 32' 56.22994"
		B	25° 34' 43.01411"	74° 32' 59.81434"
		C	25° 34' 37.81277"	74° 32' 59.83379"
		D	25° 34' 37.80174"	74° 32' 56.24943"

  
(जिनेश हुमड)  
खनि अभियन्ता  
भीलवाड़ा

राजस्थान-सरकार

कार्यालय खनि अभियन्ता, खान एवं भूविज्ञान विभाग, भीलवाड़ा (राज.)

Email ID- me.bhilwara@rajasthan.gov.in Phone No. 01482-240262

क्र.सं.	प्लॉट विवरण			
1	प्लॉट क्रमांक	239		
2	खनिज	ग्रेनाईट		
3	कार्यालय का नाम जहाँ प्लॉट आता है	खनि अभियन्ता, भीलवाड़ा		
4	प्लॉट का राजस्व ग्राम, तहसील, जिला	राजस्व ग्राम रुपाहेली खुर्द तहसील माण्डल जिला भीलवाड़ा		
5	प्लॉट का क्षेत्रफल	01.50 हेक्टेयर		
6	स्थिर भाटक	रुपये 1,21,500/- प्रतिवर्ष एवं समय-समय पर होने वाले संशोधनानुसार		
7	भूमि का प्रकार	चारागाह भूमि ख.नं.-2380/1585		
8	प्लॉट के सीमा स्तम्भों के अक्षांतर (Latitude) व देशान्तर (Longitude)	सीमा स्तम्भ	अक्षांतर (Latitude)	देशान्तर (Longitude)
		A	25° 34' 43.66428"	74° 32' 59.81191"
		B	25° 34' 43.68079"	74° 33' 05.18853"
		C	25° 34' 40.42995"	74° 33' 05.20064"
		D	25° 34' 40.41344"	74° 32' 59.82407"

*Humad*  
(जिनेश हुमड)  
खनि अभियन्ता  
भीलवाड़ा



राजस्थान-सरकार

कार्यालय खनि अभियन्ता, खान एवं भूविज्ञान विभाग, भीलवाड़ा (राज.)

Email ID- mc.bhilwara@rajasthan.gov.in Phone No. 01482-240262

क्र.सं.	प्लॉट विवरण			
1	प्लॉट क्रमांक	240		
2	खनिज	ग्रेनाइट		
3	कार्यालय का नाम जहाँ प्लॉट आता है	खनि अभियन्ता, भीलवाड़ा		
4	प्लॉट का राजस्व ग्राम, तहसील, जिला	राजस्व ग्राम रुपाहेली खुर्द तहसील माण्डल जिला भीलवाड़ा		
5	प्लॉट का क्षेत्रफल	01.50 हैक्टेयर		
6	स्थिर भाटक	रूपये 1,21,500/- प्रतिवर्ष एवं समय-समय पर होने वाले संशोधनानुसार		
7	भूमि का प्रकार	चारागाह भूमि ख.नं.-2380/1585		
8	प्लॉट के सीमा स्तम्भों के अक्षांतर (Latitude) व देशान्तर (Longitude)	सीमा स्तम्भ	अक्षांतर (Latitude)	देशान्तर (Longitude)
A		25° 34' 40.41344"	74° 32' 59.82407"	
B		25° 34' 40.42995"	74° 33' 05.20064"	
C		25° 34' 37.17911"	74° 33' 05.21276"	
D		25° 34' 37.16261"	74° 32' 59.83622"	


*Amul*  
(जिनेश हुमड़)  
खनि अभियन्ता  
भीलवाड़ा

राजस्थान-सरकार

कार्यालय खनि अभियन्ता, खान एवं भूविज्ञान विभाग, भीलवाड़ा (राज.)


Email ID- mc.bhilwara@rajasthan.gov.in Phone No. 01482-240262

क्र.सं.	प्लॉट विवरण			
1	प्लॉट क्रमांक	241		
2	खनिज	ग्रेनाईट		
3	कार्यालय का नाम जहाँ प्लॉट आता है	खनि अभियन्ता, भीलवाड़ा		
4	प्लॉट का राजस्व ग्राम, तहसील, जिला	राजस्व ग्राम रूपाहेली खुर्द तहसील माण्डल जिला भीलवाड़ा		
5	प्लॉट का क्षेत्रफल	02.00 हैक्टेयर		
6	स्थिर भाटक	रूपये 1,62,000/- प्रतिवर्ष एवं समय-समय पर होने वाले संशोधनानुसार		
7	भूमि का प्रकार	चारागाह भूमि ख.नं.-2380 / 1585		
8	प्लॉट के सीमा स्तम्भों के अक्षान्तर (Latitude) व देशान्तर (Longitude)	सीमा स्तम्भ	अक्षान्तर (Latitude)	देशान्तर (Longitude)
A		25° 34' 43.68079"	74° 33' 05.18853"	
B		25° 34' 43.69177"	74° 33' 08.77294"	
C		25° 34' 37.19009"	74° 33' 08.79711"	
D		25° 34' 37.17911"	74° 33' 05.21276"	

  
(जिनेश हुमड)  
खनि अभियन्ता  
भीलवाड़ा

राजस्थान सरकार  
कार्यालय खनि अभियन्ता, खान एवं भू विज्ञान, करौली

क्र०स०	विवरण		
1	प्लॉट क्रमांक	27	
2	कार्यालय का नाम जहाँ प्लॉट आता है	खनि अभियन्ता, करौली	
3	प्लॉट का राजस्व ग्राम, तहसील, जिला	ग्राम कोटा तहसील मासलपुर करौली	
4	प्लॉट का क्षेत्रफल	1.438 हेक्टर	
5	खनिज	सैण्ड स्टोन	
6	स्थिरभाटक	राशि रु० १५०००/- प्रति हे० एवं उसमें समय - समय पर होने वाले संशोधनानुसार	
7	रॉयल्टी की दर	राजस्थान अप्रधान खनिज रियायत नियमावली 2017 के शिड्यूल - II एवं उसमें समय - समय पर होने वाले संशोधनानुसार	
8	भूमि का प्रकार	राजकीय भूमि (गै.मु.डंगरिया)	
9	प्लॉट की सीमा, स्तम्भों के अंक्षांश व देशान्तर	(PILLER)	देशांतर (longitude)
			अक्षांतर (latitude)
		A	26°30'24.05171"
		B	26°30'23.97092"
		C	26°30'21.79432"
		D	26°30'21.74582"
		E	26°30'20.28393"
		F	26°30'20.33782"
		G	26°30'22.33011"
		H	26°30'22.35272"

  
खनि अभियन्ता  
खनि अभियन्ता  
खान एवं भू-विज्ञान विभाग  
करौली (राज०)

राजस्थान सरकार

कार्यालय खनि अभियन्ता, खान एवं भू विज्ञान विभाग, सोजत सिटी, जिला पाली  
खनिज भवन, वाटर वर्क्स रोड., चामुण्डा माता भाकरी के पास, सोजत सिटी जिला पाली (306104)

क्रम संख्या		विवरण															
1.	प्लॉट क्रमांक	84															
2.	कार्यालय का नाम जहाँ प्लॉट आता है	खनि अभियन्ता, सोजत सिटी															
3.	प्लॉट का राजस्व ग्राम, तहसील, जिला	भांवरी, पाली, पाली															
4.	प्लॉट का क्षेत्रफल	1.50 हेक्टेयर															
5.	खनिज	मैसेनरी स्टोन															
6.	स्थिर भाटक	रुपये - 30000/- (प्रति हेक्टेयर) प्रतिवर्ष एवं समय समय पर होने वाले संशोधनानुसार															
7.	रॉयल्टी की दर	रॉयल्टी शिड्युल के अनुसार एवं समय समय पर होने वाले संशोधनानुसार															
8.	प्रीमियम की आरक्षित दर	रुपये - 2,25,000/-															
9.	भूमि का प्रकार	गै.मु.मगस, राजकीय भूमि															
10.	प्लॉट के सीमा स्तम्भों के अक्षान्तर व देशान्तर	<table border="1"> <thead> <tr> <th>सीमा स्तम्भ (PILLAR)</th> <th>अक्षान्तर (LATITUDE)</th> <th>देशान्तर (LONGITUDE)</th> </tr> </thead> <tbody> <tr> <td>A</td> <td>25°42'31.256750"</td> <td>73°06'58.881170"</td> </tr> <tr> <td>B</td> <td>25°42'30.784100"</td> <td>73°07'01.520220"</td> </tr> <tr> <td>C</td> <td>25°42'24.408610"</td> <td>73°07'00.128960"</td> </tr> <tr> <td>D</td> <td>25°42'24.881260"</td> <td>73°06'57.489980"</td> </tr> </tbody> </table>	सीमा स्तम्भ (PILLAR)	अक्षान्तर (LATITUDE)	देशान्तर (LONGITUDE)	A	25°42'31.256750"	73°06'58.881170"	B	25°42'30.784100"	73°07'01.520220"	C	25°42'24.408610"	73°07'00.128960"	D	25°42'24.881260"	73°06'57.489980"
सीमा स्तम्भ (PILLAR)	अक्षान्तर (LATITUDE)	देशान्तर (LONGITUDE)															
A	25°42'31.256750"	73°06'58.881170"															
B	25°42'30.784100"	73°07'01.520220"															
C	25°42'24.408610"	73°07'00.128960"															
D	25°42'24.881260"	73°06'57.489980"															

खनि अभियन्ता,  
खान एवं भू विज्ञान विभाग,  
सोजत सिटी

राजस्थान सरकार  
कार्यालय खनि अभियन्ता, खान एवं भू विज्ञान विभाग, सोजत सिटी, जिला पाली  
खनिज भवन, वाटर वर्क्स रोड, चामुण्डा माता भाकरी के पास, सोजत सिटी जिला पाली (306104)

क्रम सख्यां	विवरण																
1.	प्लॉट क्रमांक	85															
2.	कार्यालय का नाम जहाँ प्लॉट आता है	खनि अभियन्ता, सोजत सिटी															
3.	प्लॉट का रजिस्त्र ग्राम, तहसील, जिला	भावरी, पाली, पाली															
4.	प्लॉट का क्षेत्रफल	1.00 हैक्टेयर															
5.	खनिज	मैसोनेरी स्टोन															
6.	स्थिर भाटक	रुपये - 30000 /- (प्रति हैक्टेयर) प्रतिवर्ष एवं समय समय पर होने वाले संशोधनानुसार															
7.	रॉयल्टी की दर	रॉयल्टी शिड्युल के अनुसार एवं समय समय पर होने वाले संशोधनानुसार															
8.	प्रीमियम की आरक्षित दर	रुपये - 1,50,000 /-															
9.	भूमि का प्रकार	गै.मु.मगरा, राजकीय भूमि															
10.	प्लॉट के सीमा स्तम्भों के अक्षान्तर व देशान्तर	<table border="1"> <thead> <tr> <th>सीमा स्तम्भ (PILLAR)</th> <th>अक्षान्तर (LATITUDE)</th> <th>देशान्तर (LONGITUDE)</th> </tr> </thead> <tbody> <tr> <td>A</td> <td>25°42'25.038790"</td> <td>73°06'56.610290</td> </tr> <tr> <td>B</td> <td>25°42'24.408610"</td> <td>73°07'00.128960"</td> </tr> <tr> <td>C</td> <td>25°42'21.220850"</td> <td>73°06'59.433340"</td> </tr> <tr> <td>D</td> <td>25°42'21.851030"</td> <td>73°06'55.914700"</td> </tr> </tbody> </table>	सीमा स्तम्भ (PILLAR)	अक्षान्तर (LATITUDE)	देशान्तर (LONGITUDE)	A	25°42'25.038790"	73°06'56.610290	B	25°42'24.408610"	73°07'00.128960"	C	25°42'21.220850"	73°06'59.433340"	D	25°42'21.851030"	73°06'55.914700"
सीमा स्तम्भ (PILLAR)	अक्षान्तर (LATITUDE)	देशान्तर (LONGITUDE)															
A	25°42'25.038790"	73°06'56.610290															
B	25°42'24.408610"	73°07'00.128960"															
C	25°42'21.220850"	73°06'59.433340"															
D	25°42'21.851030"	73°06'55.914700"															

खनि अभियन्ता,  
खान एवं भू विज्ञान विभाग,  
सोजत सिटी

राजस्थान सरकार


कार्यालय खनि अभियन्ता, खान एवं भू विज्ञान विभाग, सोजत सिटी, जिला पाली  
खनिज भवन, वाटर वर्क्स रोड., चामुण्डा माता भाकरी के पास, सोजत सिटी जिला पाली (306104)

क्रम संख्या	विवरण			
1.	प्लॉट क्रमांक	86		
2.	कार्यालय का नाम जहाँ प्लॉट आता है	खनि अभियन्ता, सोजत सिटी		
3.	प्लॉट का राजस्व ग्राम, तहसील, जिला	भावरी, पाली, पाली		
4.	प्लॉट का क्षेत्रफल	1.00 हेक्टेयर		
5.	खनिज	मैसेनरी स्टोन		
6.	स्थिर भाटक	रुपये - 30000/- (प्रति हेक्टेयर) प्रतिवर्ष एवं समय समय पर होने वाले संशोधनानुसार		
7.	रॉयल्टी की दर	रॉयल्टी शिड्युल के अनुसार एवं समय समय पर होने वाले संशोधनानुसार		
8.	प्रीमियम की आरक्षित दर	रुपये - 1,50,000/-		
9.	भूमि का प्रकार	गै.मु.मगरा, राजकीय भूमि		
10.	प्लॉट के सीमा स्तम्भों के अक्षान्तर व देशान्तर	सीमा स्तम्भ (PILLAR)	अक्षान्तर (LATITUDE)	देशान्तर (LONGITUDE)
		A	25°42'25.668940"	73°06'53.091610"
		B	25°42'25.038790"	73°06'56.610290"
		C	25°42'21.851030"	73°06'55.914700"
		D	25°42'22.481210"	73°06'52.396060"

खनि अभियन्ता  
खान एवं भू विज्ञान विभाग  
सोजत सिटी

राजस्थान सरकार  
कार्यालय खनि अभियन्ता, खान एवं भू विज्ञान विभाग, सोजत सिटी, जिला पाली  
खनिज भवन, वाटर वर्क्स रोड, चामुण्डा माता भाकरी के पास, सोजत सिटी जिला पाली (308104)

क्रम संख्या		विवरण															
1.	प्लॉट क्रमांक	87															
2.	कार्यालय का नाम जहाँ प्लॉट आता है	खनि अभियन्ता, सोजत सिटी															
3.	प्लॉट का राजस्व ग्राम, तहसील, जिला	भांवरी, पाली, पाली															
4.	प्लॉट का क्षेत्रफल	2.00 हेक्टेयर															
5.	खनिज	मैसेनरी स्टोन															
6.	स्थिर भाटक	रुपये - 30000/- (11 हेक्टेयर) प्रतिवर्ष एवं समय समय पर होने वाले संशोधनानुसार															
7.	रॉयल्टी की दर	रॉयल्टी शिड्युल के अनुसार एवं समय समय पर होने वाले संशोधनानुसार															
8.	प्रीमियम की आरक्षित दर	रुपये - 3,00,000/-															
9.	भूमि का प्रकार	गै.मु.मगरा, राजकीय भूमि															
10.	प्लॉट के सीमा स्तम्भों के अक्षांतर व देशान्तर	<table border="1"> <thead> <tr> <th>सीमा स्तम्भ (PILLAR)</th> <th>अक्षांतर (LATITUDE)</th> <th>देशान्तर (LONGITUDE)</th> </tr> </thead> <tbody> <tr> <td>A</td> <td>25°42'23.111320"</td> <td>73°06'48.877420"</td> </tr> <tr> <td>B</td> <td>25°42'21.851030"</td> <td>73°06'55.914700"</td> </tr> <tr> <td>C</td> <td>25°42'18.663260"</td> <td>73°06'55.219140"</td> </tr> <tr> <td>D</td> <td>25°42'19.923550"</td> <td>73°06'48.181860"</td> </tr> </tbody> </table>	सीमा स्तम्भ (PILLAR)	अक्षांतर (LATITUDE)	देशान्तर (LONGITUDE)	A	25°42'23.111320"	73°06'48.877420"	B	25°42'21.851030"	73°06'55.914700"	C	25°42'18.663260"	73°06'55.219140"	D	25°42'19.923550"	73°06'48.181860"
सीमा स्तम्भ (PILLAR)	अक्षांतर (LATITUDE)	देशान्तर (LONGITUDE)															
A	25°42'23.111320"	73°06'48.877420"															
B	25°42'21.851030"	73°06'55.914700"															
C	25°42'18.663260"	73°06'55.219140"															
D	25°42'19.923550"	73°06'48.181860"															

  
खनि अभियन्ता,  
खान एवं भू विज्ञान विभाग,  
सोजत सिटी

राजस्थान सरकार

कार्यालय खनि अभियन्ता, खान एवं भू विज्ञान विभाग, सोजत सिटी, जिला पाली  
खनिज भवन, वाटर वर्क्स रोड, चामुण्डा माता भाकरी के पास, सोजत सिटी जिला पाली (306104)

क्रम संख्यां	विवरण			
1.	प्लॉट क्रमांक	88		
2.	कार्यालय का नाम जहाँ प्लॉट आता है	खनि अभियन्ता, सोजत सिटी		
3.	प्लॉट का राजस्व ग्राम, तहसील, जिला	भांवरी, पाली, पाली		
4.	प्लॉट का क्षेत्रफल	1.00 हेक्टेयर		
5.	खनिज	मैसेनरी स्टोन		
6.	स्थिर भाटक	रूपये - 30000/- (प्रति हेक्टेयर) प्रतिवर्ष एवं समय समय पर होने वाले संशोधनानुसार		
7.	रॉयल्टी की दर	रॉयल्टी शिड्युल के अनुसार एवं समय समय पर होने वाले संशोधनानुसार		
8.	प्रीमियम की आरक्षित दर	रूपये - 1,50,000/-		
9.	भूमि का प्रकार	गै.मु.मगरा, राजकीय भूमि		
10.	प्लॉट के सीमा स्तम्भों के अक्षान्तर व देशान्तर	सीमा स्तम्भ (PILLAR)	अक्षान्तर (LATITUDE)	देशान्तर (LONGITUDE)
		A	25°42'21.851030"	73°06'55.914700"
		B	25°42'21.220850"	73°06'59.433340"
		C	25°42'18.033080"	73°06'58.737740"
		D	25°42'18.663260"	73°06'55.219140"


खनि अभियन्ता,  
खान एवं भू विज्ञान विभाग,  
सोजत सिटी, जिला पाली



राजस्थान सरकार

कार्यालय खनि अभियन्ता, खान एवं भू विज्ञान, करौली


क्र०स०	विवरण			
1	प्लॉट क्रमांक	28		
2	कार्यालय का नाम जहाँ प्लॉट आता है	खनि अभियन्ता, करौली		
3	प्लॉट का राजस्व ग्राम, तहसील, जिला	ग्राम कोटा तहसील मासलपुर करौली		
4	प्लॉट का क्षेत्रफल	1.342 हैक्टर		
5	खनिज	सैण्ड स्टोन		
6	स्थिरभाटक	राशि रू0 95000/- प्रति है0 एवं उसमें समय - समय पर होने वाले संशोधनानुसार		
7	रॉयल्टी की दर	राजस्थान अप्रधान खनिज रियायत नियमावली 2017 के शिड्यूल - II एवं उसमें समय - समय पर होने वाले संशोधनानुसार		
8	भूमि का प्रकार	राजकीय भूमि (गै.मु.डंगरिया)		
9	प्लॉट की सीमा, स्तम्भों के अक्षांश व देशान्तर	(PILLER)	अक्षांतर (latitude)	देशांतर (longitude)
		A	26°30'22.07068"	77°07'44.88890"
		B	26°30'22.01892"	77°07'48.35522"
		C	26°30'23.80568"	77°07'48.38819"
		D	26°30'23.76576"	77°07'51.06015"
		E	26°30'20.19225"	77°07'50.99420"
		F	26°30'20.28391"	77°07'44.85595"

  
खनि अभियन्ता  
खनि अभियन्ता  
खान एवं भू-विज्ञान विभाग  
करौली (राज०)

राजस्थान सरकार


कार्यालय खनि अभियन्ता, खान एवं भू विज्ञान, करौली

क्र०स०	विवरण		
1	प्लॉट क्रमांक	29	
2	कार्यालय का नाम जहाँ प्लॉट आता है	खनि अभियन्ता, करौली	
3	प्लॉट का राजस्व ग्राम, तहसील, जिला	ग्राम कोटा तहसील मासलपुर करौली	
4	प्लॉट का क्षेत्रफल	1.275 हैक्टर	
5	खनिज	सैण्ड स्टोन	
6	स्थिरभाटक	राशि ₹0 95000/- प्रति है० एवं उसमें समय - समय पर होने वाले संशोधनानुसार	
7	रॉयल्टी की दर	राजस्थान अप्रधान खनिज रियायत नियमावली 2017 के शिड्यूल - II एवं उसमें समय - समय पर होने वाले संशोधनानुसार	
8	भूमि का प्रकार	राजकीय भूमि (गै.मु.डंगरिया)	
9	प्लॉट की सीमा, स्तम्भों के अंशांश व देशान्तर	(PILLER)	अक्षांतर (latitude)
			देशांतर (longitude)
		A	26°30'23.44091"
		B	26°30'23.42742"
		C	26°30'21.93154"
		D	26°30'21.86260"
		E	26°30'20.08701"
		F	26°30'20.19225"

  
खनि अभियन्ता  
खनि अभियन्ता  
खान एवं भू-विज्ञान विभाग  
करौली (राज०)


राजस्थान सरकार  
कार्यालय खनि अभियन्ता, खान एवं भू विज्ञान, करौली

क्र०स०	विवरण		
1	प्लॉट क्रमांक	30	
2	कार्यालय का नाम जहाँ प्लॉट आता है	खनि अभियन्ता, करौली	
3	प्लॉट का राजस्व ग्राम, तहसील, जिला	ग्राम कोटा तहसील मासलपुर करौली	
4	प्लॉट का क्षेत्रफल	1.290 हैक्टर	
5	खनिज	सैण्ड स्टोन	
6	स्थिरभाटक	राशि रु० 95000/- प्रति है० एवं उसमें समय - समय पर होने वाले संशोधनानुसार	
7	रॉयल्टी की दर	राजस्थान अप्रधान खनिज रियायत नियमावली 2017 के शिड्यूल - II एवं उसमें समय - समय पर होने वाले संशोधनानुसार	
8	भूमि का प्रकार	राजकीय भूमि (गै.मु.डंगरिया)	
9	प्लॉट की सीमा, स्तम्भों के अंक्षांश व देशान्तर	(PILLER)	देशांतर
			(latitude)
		A	26°30'20.18147"
		B	26°30'20.10052"
		C	26°30'18.94439"
		D	26°30'16.89526"
E	26°30'16.94159"		
		देशांतर	(longitude)
			77°07'51.71633"
			77°07'57.13243"
			77°07'57.11108"
			77°07'54.75661"
			77°07'51.65653"

  
 खनि अभियन्ता  
 खनि अभियन्ता  
 करौली  
 खान एवं भू-विज्ञान विभाग  
 करौली (राज०)


राजस्थान सरकार  
कार्यालय खनि अभियन्ता, खान एवं भू विज्ञान, करौली

क्र०स०	विवरण		
1	प्लॉट क्रमांक	31	
2	कार्यालय का नाम जहाँ प्लॉट आता है	खनि अभियन्ता, करौली	
3	प्लॉट का राजस्व ग्राम, तहसील, जिला	ग्राम कोटा तहसील मासलपुर करौली	
4	प्लॉट का क्षेत्रफल	1.495 हैक्टर	
5	खनिज	सैण्ड स्टोन	
6	स्थिरभाटक	राशि ₹0.95000/- प्रति है० एवं उसमें समय - समय पर होने वाले संशोधनानुसार	
7	रॉयल्टी की दर	राजस्थान अप्रधान खनिज रियायत नियमावली 2017 के शिड्यूल - II एवं उसमें समय - समय पर होने वाले संशोधनानुसार	
8	भूमि का प्रकार	राजकीय भूमि (गै.मु.डंगरिया)	
9	प्लॉट की सीमा, स्तम्भों के अंकाश व देशान्तर	(PILLER)	देशांतर (longitude)
			अक्षांतर (latitude)
		A	26°30'20.18147"
		B	26°30'16.94159"
		C	26°30'17.02218"
D	26°30'20.26236"	77°07'46.30023"	

  
खनि अभियन्ता  
खनि अभियन्ता  
खान एवं भू-विज्ञान विभाग  
करौली (राज०)

राजस्थान सरकार  
कार्यालय खनि अभियन्ता, खान एवं भू विज्ञान, करौली

क्र०स०	विवरण																	
1	प्लॉट क्रमांक	32																
2	कार्यालय का नाम जहाँ प्लॉट आता है	खनि अभियन्ता, करौली																
3	प्लॉट का राजस्व ग्राम, तहसील, जिला	ग्राम कोटा तहसील मासलपुर करौली																
4	प्लॉट का क्षेत्रफल	1.097 हैक्टर																
5	खनिज	सैण्ड स्टोन																
6	स्थिरभाटक	राशि ₹095000/- प्रति है0 एवं उसमें समय - समय पर होने वाले संशोधनानुसार																
7	रॉयल्टी की दर	राजस्थान अप्रधान खनिज रियायत नियमावली 2017 के शिड्यूल - II एवं उसमें समय - समय पर होने वाले संशोधनानुसार																
8	भूमि का प्रकार	राजकीय भूमि (गै.मु.डंगरिया)																
9	प्लॉट की सीमा, स्तम्भों के अंक्षांश व देशान्तर	<table border="1"> <thead> <tr> <th>(PILLER)</th> <th>अक्षांतर (latitude)</th> <th>देशांतर (longitude)</th> </tr> </thead> <tbody> <tr> <td>A</td> <td>26°30'20.26235"</td> <td>77°07'46.30024"</td> </tr> <tr> <td>B</td> <td>26°30'17.02247"</td> <td>77°07'46.24049"</td> </tr> <tr> <td>C</td> <td>26°30'17.08175"</td> <td>77°07'42.26870"</td> </tr> <tr> <td>D</td> <td>26°30'20.32164"</td> <td>77°07'42.32843"</td> </tr> </tbody> </table>		(PILLER)	अक्षांतर (latitude)	देशांतर (longitude)	A	26°30'20.26235"	77°07'46.30024"	B	26°30'17.02247"	77°07'46.24049"	C	26°30'17.08175"	77°07'42.26870"	D	26°30'20.32164"	77°07'42.32843"
(PILLER)	अक्षांतर (latitude)	देशांतर (longitude)																
A	26°30'20.26235"	77°07'46.30024"																
B	26°30'17.02247"	77°07'46.24049"																
C	26°30'17.08175"	77°07'42.26870"																
D	26°30'20.32164"	77°07'42.32843"																

  
खनि अभियन्ता  
करौली  
खान एवं भू-विज्ञान विभाग  
करौली (राज०)

राजस्थान सरकार

कार्यालय खनि अभियन्ता, खान एवं भू-विज्ञान विभाग, सिरौही

क्र.सं.	विवरण	प्लॉट का विवरण																														
1	प्लॉट क्रमांक	72																														
2	खनिज	ग्रेनाईट																														
3	कार्यालय का नाम जहाँ खननपट्टा आता है	खनि अभियन्ता, सिरौही																														
4	प्लॉट का राजस्व ग्राम तहसील व जिला	खसरा संख्या 142 राजस्व ग्राम- ईदरला तहसील- रेवदर जिला- सिरौही																														
5	प्लॉट का क्षेत्रफल	2.04 हैक्टेयर																														
6	वार्षिक स्थिरभाटक	रुपये 1,65,240/- (अक्षरे एक लाख पैसठ हजार दो सौ चालीस रुपये मात्र) आरएमएमसीआर 2017 के शिड्युल III के अनुसार तथा समय-समय पर होने वाले संशोधनों के अनुसार																														
7	भूमि का प्रकार	किस्म- गैर मुमकीन मगरी																														
8	प्लॉट के सीमा स्तम्भ के अक्षान्तर व देशान्तर	<table border="1"> <thead> <tr> <th>सीमा स्तम्भ</th> <th>अक्षान्तर (Latitude)</th> <th>देशान्तर (Longitude)</th> </tr> </thead> <tbody> <tr> <td>A</td> <td>24°43'58.19656"</td> <td>72°33'21.77113"</td> </tr> <tr> <td>B</td> <td>24°43'58.26579"</td> <td>72°33'17.32528"</td> </tr> <tr> <td>C</td> <td>24°44'02.41889"</td> <td>72°33'18.16614"</td> </tr> <tr> <td>D</td> <td>24°44'01.96730"</td> <td>72°33'20.71541"</td> </tr> <tr> <td>E</td> <td>24°44'05.80093"</td> <td>72°33'21.49162"</td> </tr> <tr> <td>F</td> <td>24°44'05.29357"</td> <td>72°33'23.25600"</td> </tr> <tr> <td>G</td> <td>24°44'03.12435"</td> <td>72°33'22.50818"</td> </tr> <tr> <td>H</td> <td>24°44'00.22203"</td> <td>72°33'22.11929"</td> </tr> <tr> <td>I</td> <td>24°43'59.01049"</td> <td>72°33'22.52543"</td> </tr> </tbody> </table>	सीमा स्तम्भ	अक्षान्तर (Latitude)	देशान्तर (Longitude)	A	24°43'58.19656"	72°33'21.77113"	B	24°43'58.26579"	72°33'17.32528"	C	24°44'02.41889"	72°33'18.16614"	D	24°44'01.96730"	72°33'20.71541"	E	24°44'05.80093"	72°33'21.49162"	F	24°44'05.29357"	72°33'23.25600"	G	24°44'03.12435"	72°33'22.50818"	H	24°44'00.22203"	72°33'22.11929"	I	24°43'59.01049"	72°33'22.52543"
सीमा स्तम्भ	अक्षान्तर (Latitude)	देशान्तर (Longitude)																														
A	24°43'58.19656"	72°33'21.77113"																														
B	24°43'58.26579"	72°33'17.32528"																														
C	24°44'02.41889"	72°33'18.16614"																														
D	24°44'01.96730"	72°33'20.71541"																														
E	24°44'05.80093"	72°33'21.49162"																														
F	24°44'05.29357"	72°33'23.25600"																														
G	24°44'03.12435"	72°33'22.50818"																														
H	24°44'00.22203"	72°33'22.11929"																														
I	24°43'59.01049"	72°33'22.52543"																														

*Chander*  
(चन्दन कुमार)  
खनि अभियन्ता, सिरौही

राजस्थान सरकार

कार्यालय खनि अभियन्ता, खान एवं भू-विज्ञान विभाग, सिरोंही

क्र.सं.	विवरण	प्लॉट का विवरण																														
1	प्लॉट क्रमांक	73																														
2	खनिज	ग्रेनाइट																														
3	कार्यालय का नाम जहां खननपट्टा आता है	खनि अभियन्ता, सिरोंही																														
4	प्लॉट का राजस्व ग्राम तहसील व जिला	खसरा संख्या 142 राजस्व ग्राम- ईदरला तहसील- रेवदर जिला- सिरोंही																														
5	प्लॉट का क्षेत्रफल	2.008 हेक्टेयर																														
6	वार्षिक स्थिरभाटक	रुपये 1,62,648/- (अक्षरे एक लाख वासठ हजार छः सौ अड़तालीस रुपये मात्र) आरएमएमसीआर 2017 के शिड्युल III के अनुसार तथा समय-समय पर होने वाले संशोधनों के अनुसार																														
7	भूमि का प्रकार	किस्म- गैर मुमकीन मगरी																														
8	प्लॉट के सीमा स्तम्भ के अक्षान्तर व देशान्तर	<table border="1"> <thead> <tr> <th>सीमा स्तम्भ</th> <th>अक्षान्तर (Latitude)</th> <th>देशान्तर (Longitude)</th> </tr> </thead> <tbody> <tr> <td>A</td> <td>24°44'05.80093"</td> <td>72°33'21.49162"</td> </tr> <tr> <td>B</td> <td>24°44'06.30388"</td> <td>72°33'20.45491"</td> </tr> <tr> <td>C</td> <td>24°44'09.51294"</td> <td>72°33'21.00896"</td> </tr> <tr> <td>D</td> <td>24°44'10.14232"</td> <td>72°33'22.80303"</td> </tr> <tr> <td>E</td> <td>24°44'11.73866"</td> <td>72°33'23.12646"</td> </tr> <tr> <td>F</td> <td>24°44'10.81571"</td> <td>72°33'26.75104"</td> </tr> <tr> <td>G</td> <td>24°44'08.09174"</td> <td>72°33'26.26256"</td> </tr> <tr> <td>H</td> <td>24°44'08.14779"</td> <td>72°33'24.48498"</td> </tr> <tr> <td>I</td> <td>24°44'05.29357"</td> <td>72°33'23.25600"</td> </tr> </tbody> </table>	सीमा स्तम्भ	अक्षान्तर (Latitude)	देशान्तर (Longitude)	A	24°44'05.80093"	72°33'21.49162"	B	24°44'06.30388"	72°33'20.45491"	C	24°44'09.51294"	72°33'21.00896"	D	24°44'10.14232"	72°33'22.80303"	E	24°44'11.73866"	72°33'23.12646"	F	24°44'10.81571"	72°33'26.75104"	G	24°44'08.09174"	72°33'26.26256"	H	24°44'08.14779"	72°33'24.48498"	I	24°44'05.29357"	72°33'23.25600"
सीमा स्तम्भ	अक्षान्तर (Latitude)	देशान्तर (Longitude)																														
A	24°44'05.80093"	72°33'21.49162"																														
B	24°44'06.30388"	72°33'20.45491"																														
C	24°44'09.51294"	72°33'21.00896"																														
D	24°44'10.14232"	72°33'22.80303"																														
E	24°44'11.73866"	72°33'23.12646"																														
F	24°44'10.81571"	72°33'26.75104"																														
G	24°44'08.09174"	72°33'26.26256"																														
H	24°44'08.14779"	72°33'24.48498"																														
I	24°44'05.29357"	72°33'23.25600"																														

Chandern K  
(चन्दन कुमार)  
खनि अभियन्ता, सिरोंही

राजस्थान सरकार  
कार्यालय सहायक खनि अभियंता, निम्बाहेडा

क्रम सं.		विवरण															
1.	प्लॉट सं.	33															
2.	कार्यालय का नाम	सहायक खनि अभियंता, निम्बाहेडा															
3.	प्लॉट का खमरा, राजस्व ग्राम, तहसील, जिला	1435, 1438 भानुजा, बड़ी सादड़ी, चित्तौड़गढ़															
4.	प्लॉट का क्षेत्रफल	4.00															
5.	खनिज	चाड़ना क्ले															
6.	जी.टी.शीट	45L/10															
7.	प्लॉट का स्थिर भाटक	रुपये- 160000/- प्रति वर्ष एवं राज्य सरकार द्वारा समय-समय पर होने वाले संशोधनानुसार															
8.	प्रीमियम की आरक्षित दर	800000/- रुपये															
9.	भूमि का प्रकार	चारागाह भूमि															
10.	प्लॉट के सीमा स्तम्भों के अक्षान्तर व देशान्तर	<table border="1"> <thead> <tr> <th>सीमा स्तम्भ</th> <th>अक्षान्तर</th> <th>देशान्तर</th> </tr> </thead> <tbody> <tr> <td>A</td> <td>24°31'59.87509"</td> <td>74°30'12.92694"</td> </tr> <tr> <td>B</td> <td>24°32'00.75687"</td> <td>74°30'05.88436"</td> </tr> <tr> <td>C</td> <td>24°32'07.19938"</td> <td>74°30'06.84820"</td> </tr> <tr> <td>D</td> <td>24°32'06.31762"</td> <td>74°30'13.89091"</td> </tr> </tbody> </table>	सीमा स्तम्भ	अक्षान्तर	देशान्तर	A	24°31'59.87509"	74°30'12.92694"	B	24°32'00.75687"	74°30'05.88436"	C	24°32'07.19938"	74°30'06.84820"	D	24°32'06.31762"	74°30'13.89091"
सीमा स्तम्भ	अक्षान्तर	देशान्तर															
A	24°31'59.87509"	74°30'12.92694"															
B	24°32'00.75687"	74°30'05.88436"															
C	24°32'07.19938"	74°30'06.84820"															
D	24°32'06.31762"	74°30'13.89091"															

**विशेष शर्त:-** प्रस्तावित प्लॉट 33 चारागाह भूमि में बनाये गए हैं जिसमें RAJASTHAN TENANCY (GOVERNMENT) RULES 1955 के नियम 7 के प्रावधानों के अनुसार उच्चतम बोलीदाता को उक्त प्लॉटों में आने वाली चारागाह भूमि के बराबर खानेदारी भूमि को राज्य सरकार को अध्यापित करनी होगी तथा नियमानुसार देय विकास शुल्क जमा करना होगा। भूमि के अध्यापन करने के पश्चात राज्य सरकार/सक्षम अधिकारी से चारागाह भूमि में खनन कार्य की अनुमति प्राप्त करने पर ही खनन पट्टा स्वीकृत की शर्त पर प्रस्तावित किये जायेंगे, साथ ही प्रस्तावित क्षेत्र में चारागाह क्षेत्र में पड़ने वाले पहुँच के रास्ते की व्यवस्था भी स्वयं के स्तर पर करनी होगी।


33  
20.10.2021  
सहायक खनि अभियंता  
निम्बाहेडा



राजस्थान सरकार  
कार्यालय सहायक खनि अभियंता, निम्बाहेडा

क्रम सं.		विवरण		
1.	प्लॉट सं.	34		
2.	कार्यालय का नाम	महायक खनि अभियंता, निम्बाहेडा		
3.	प्लॉट का खमरा, राजस्व ग्राम, तहसील, जिला	1438 भानुजा, बड़ी सादडी, चित्तौड़गढ़		
4.	प्लॉट का क्षेत्रफल	4.00		
5.	खनिज	चाड़ता क्ले		
6.	जी.टी.शीट	45L/10		
7.	प्लॉट का स्थिर भाटक	रुपये- 1,60,000/- प्रति वर्ष एवं राज्य सरकार द्वारा समय-समय पर होने वाले संशोधनानुसार		
8.	प्रीमियम की आरक्षित	200000/- रुपये		
9.	भूमि का प्रकार	चारागाह भूमि		
10.	प्लॉट के सीमा स्तम्भों के अक्षान्तर व देशान्तर	सीमा स्तम्भ	अक्षान्तर	देशान्तर
		A	24°31'06.31762"	74°30'13.89091"
		B	24°32'07.19938"	74°30'06.84820"
		C	24°32'13.64192"	74°30'07.81210"
		D	24°32'12.76012"	74°30'14.85488"

विशेष शर्त:- प्रस्तावित प्लॉट 34 चारागाह भूमि में बनाये गए हैं जिसमें RAJASTHAN TENANCY (GOVERNMENT) RULES 1955 के नियम 7 के प्रावधानों के अनुसार उच्चतम बोलीदाता को उक्त प्लॉटों में आने वाली चारागाह भूमि के बराबर खानेदारी भूमि को राज्य सरकार को अध्यापित करनी होगी तथा नियमानुसार देय विकास शुल्क जमा कराना होगा। भूमि के अध्यर्पण करने के पश्चात राज्य सरकार/मक्षम अधिकारी से चारागाह भूमि में खनन कार्य की अनुमति प्राप्त करने पर ही खनन पट्टा स्वीकृत की शर्त पर प्रस्तावित किये जायेंगे, साथ ही प्रस्तावित क्षेत्र में चारागाह क्षेत्र में पड़ने वाले पहुँच के रास्ते की व्यवस्था भी स्वयं के स्तर पर करनी होगी।

  
20.10.2021  
महायक खनि अभियंता  
निम्बाहेडा

राजस्थान सरकार  
कार्यालय सहायक खनि अभियंता, निम्बाहेडा

क्रम सं.		विवरण		
1.	प्लॉट सं.	35		
2.	कार्यालय का नाम	महायक खनि अभियंता, निम्बाहेडा		
3.	प्लॉट का खसरा, राजस्व ग्राम, तहसील, जिला	1439 भानुजा, बड़ी मादडी, त्रिनौडा, जिला		
4.	प्लॉट का क्षेत्रफल	4.00		
5.	खनिज	चाइना क्ले		
6.	जी.टी.शीट	45L/10		
7.	प्लॉट का स्थिर भाटक	रुपये- 160000/- प्रति वर्ष एवं राज्य सरकार द्वारा समय-समय पर होने वाले संशोधनानुसार		
8.	प्रीमियम आरक्षित राशि	₹ 80000/- रुपये		
9.	भूमि का प्रकार	चारागाह भूमि		
10.	प्लॉट के सीमा स्तम्भों के अक्षान्तर व देशान्तर	सीमा स्तम्भ	अक्षान्तर	देशान्तर
		A	24°32'23.28030"	74°30'17.34156"
		B	24°32'24.34358"	74°30'11.77470"
		C	24°32'32.30022"	74°30'13.59089"
		D	24°32'31.23693"	74°30'19.15784"

विशेष शर्त:- प्रस्तावित प्लॉट 35 चारागाह भूमि में बनाये गए हैं जिसमें RAJASTHAN TENANCY (GOVERNMENT) RULES 1955 के नियम 7 के प्रावधानों के अनुसार उच्चतम बोलीदाता को उक्त प्लॉटों में आने वाली चारागाह भूमि के बराबर खानेदारी भूमि को राज्य सरकार को अध्यापित करनी होगी तथा नियमानुसार देय विकास शुल्क जमा कराना होगा। भूमि के अध्यापन करने के पश्चात राज्य सरकार/सक्षम अधिकारी से चारागाह भूमि में खनन कार्य की अनुमति प्राप्त करने पर ही खनन पट्टा स्वीकृत की शर्त पर प्रस्तावित किये जायेंगे, साथ ही प्रस्तावित क्षेत्र में चारागाह क्षेत्र में पड़ने वाले पहुँच के रास्ते की व्यवस्था भी स्वयं के स्तर पर करनी होगी।

3/10  
20.10.2021  
सहायक खनि अभियंता  
निम्बाहेडा

राजस्थान सरकार  
कार्यालय खनि अभियन्ता, खान एवं भू विज्ञान विभाग, सोजत सिटी, जिला पाली  
खनिज भवन, वाटर वर्क्स रोड, चामुण्डा माता भाकरी के पास, सोजत सिटी जिला पाली (306104)

क्रम सख्यां		विवरण															
1.	प्लॉट क्रमांक	89															
2.	कार्यालय का नाम जहाँ प्लॉट आता है	खनि अभियन्ता, सोजत सिटी															
3.	प्लॉट का राजस्व ग्राम, तहसील, जिला	भोवरी, पाली, पाली															
4.	प्लॉट का क्षेत्रफल	1.045 हैक्टेयर															
5.	खनिज	मैसेनरी स्टोन															
6.	स्थिर भाटक	रूपये - 30000/- (प्रति हैक्टेयर) प्रतिवर्ष एवं समय समय पर होने वाले संशोधनानुसार															
7.	रॉयल्टी की दर	रॉयल्टी शिड्युल के अनुसार एवं समय समय पर होने वाले संशोधनानुसार															
8.	प्रीमियम की आरक्षित दर	रूपये - 1,56,750/-															
9.	भूमि का प्रकार	गै.मु.मगरा, राजकीय भूमि															
10.	प्लॉट के सीमा स्तम्भों के अक्षान्तर व देशान्तर	<table border="1"> <thead> <tr> <th>सीमा स्तम्भ (PILLAR)</th> <th>अक्षान्तर (LATITUDE)</th> <th>देशान्तर (LONGITUDE)</th> </tr> </thead> <tbody> <tr> <td>A</td> <td>25°42'17.999750"</td> <td>73°06'57.999240"</td> </tr> <tr> <td>B</td> <td>25°42'17.306530"</td> <td>73°07'01.869710"</td> </tr> <tr> <td>C</td> <td>25°42'14.278140"</td> <td>73°07'01.208860"</td> </tr> <tr> <td>D</td> <td>25°42'14.971390"</td> <td>73°06'57.338420"</td> </tr> </tbody> </table>	सीमा स्तम्भ (PILLAR)	अक्षान्तर (LATITUDE)	देशान्तर (LONGITUDE)	A	25°42'17.999750"	73°06'57.999240"	B	25°42'17.306530"	73°07'01.869710"	C	25°42'14.278140"	73°07'01.208860"	D	25°42'14.971390"	73°06'57.338420"
सीमा स्तम्भ (PILLAR)	अक्षान्तर (LATITUDE)	देशान्तर (LONGITUDE)															
A	25°42'17.999750"	73°06'57.999240"															
B	25°42'17.306530"	73°07'01.869710"															
C	25°42'14.278140"	73°07'01.208860"															
D	25°42'14.971390"	73°06'57.338420"															

खनि अभियन्ता,  
खनि अभियन्ता,  
खान एवं भू विज्ञान विभाग,  
खान एवं भू विज्ञान विभाग,  
सोजत सिटी,  
सोजत सिटी

राजस्थान सरकार  
कार्यालय खनि अभियन्ता, खान एवं भू विज्ञान विभाग, सोजत सिटी, जिला पाली  
खनिज भवन, वाटर वर्क्स रोड, चामुण्डा माता भाकरी के पास, सोजत सिटी जिला पाली (308104)

क्रम सख्यां	विवरण			
1.	प्लॉट क्रमांक	90		
2.	कार्यालय का नाम जहाँ प्लॉट आता है	खनि अभियन्ता, सोजत सिटी		
3.	प्लॉट का राजस्व ग्राम, तहसील, जिला	भांवरी, पाली, पाली		
4.	प्लॉट का क्षेत्रफल	1.44 हेक्टेयर		
5.	खनिज	गैसिनरी स्टोन		
6.	स्थिर भाटक	रुपये - 30000/- (प्रति हेक्टेयर) प्रतिवर्ष एवं समय समय पर होने वाले संशोधनानुसार		
7.	रॉयल्टी की दर	रॉयल्टी शिड्युल के अनुसार एवं समय समय पर होने वाले संशोधनानुसार		
8.	प्रीमियम की आरक्षित दर	रुपये - 2,16,000/-		
9.	भूमि का प्रकार	गै.मु.मगरा, राजकीय भूमि		
10.	प्लॉट के सीमा स्तम्भों के अक्षान्तर व देशान्तर	सीमा स्तम्भ (PILLAR)	अक्षान्तर (LATITUDE)	देशान्तर (LONGITUDE)
		A	25°42'13.233960"	73°06'48.477240"
		B	25°42'12.326580"	73°06'53.543990"
		C	25°42'09.138820"	73°06'52.848430"
		D	25°42'10.046200"	73°06'47.781720"

खनि अभियन्ता  
खान एवं भू विज्ञान विभाग  
सोजत सिटी

राजस्थान सरकार

कार्यालय खनि अभियन्ता, खान एवं भू विज्ञान विभाग, सोजत सिटी, जिला पाली  
खनिज भवन, वाटर वर्क्स रोड., चामुण्डा माता भाकरी के पास, सोजत सिटी जिला पाली (306104)

क्रम सख्यां	विवरण			
1.	प्लॉट क्रमांक	91		
2.	कार्यालय का नाम जहाँ प्लॉट आता है	खनि अभियन्ता, सोजत सिटी		
3.	प्लॉट का राजस्व ग्राम, तहसील, जिला	भांवरी, पाली, पाली		
4.	प्लॉट का क्षेत्रफल	1.97 हेक्टेयर		
5.	खनिज	मैसेनरी स्टोन		
6.	स्थिर भाटक	रूपये - 30000/- (प्रति हेक्टेयर) प्रतिवर्ष एवं समय समय पर होने वाले संशोधनानुसार		
7.	रॉयल्टी की दर	रॉयल्टी शिड्युल के अनुसार एवं समय समय पर होने वाले संशोधनानुसार		
8.	प्रीमियम की आरक्षित दर	रूपये - 2,95,500/-		
9.	भूमि का प्रकार	गै.मु.मगरा, राजकीय भूमि		
10.	प्लॉट के सीमा स्तम्भों के अक्षान्तर व देशान्तर	सीमा स्तम्भ (PILLAR)	अक्षान्तर (LATITUDE)	देशान्तर (LONGITUDE)
		A	25°42'10.902350"	73°07'01.495920"
		B	25°42'10.492700"	73°07'03.782960"
		C	25°42'02.204530"	73°07'01.974360"
		D	25°42'02.834750"	73°06'58.455860"
		E	25°42'05.384950"	73°06'59.012350"
		F	25°42'05.164380"	73°07'00.243840"

खनि अभियन्ता  
खान एवं भू-विज्ञान विभाग  
सोजत सिटी

राजस्थान सरकार

कार्यालय खनि अभियन्ता, खान एवं भू विज्ञान विभाग, सोजत सिटी, जिला पाली  
खनिज भवन, वाटर वर्क्स रोड, चामुण्डा माता भाकरी के पास, सोजत सिटी जिला पाली (306104)

क्रम संख्या		विवरण															
1.	प्लॉट क्रमांक	92															
2.	कार्यालय का नाम जहाँ प्लॉट आता है	खनि अभियन्ता, सोजत सिटी															
3.	प्लॉट का राजस्व ग्राम, तहसील, जिला	भांवरी, पाली, पाली															
4.	प्लॉट का क्षेत्रफल	1.00 हैक्टेयर															
5.	खनिज	मैसेनरी स्टोन															
6.	स्थिर भाटक	रूपये - 30000/- (प्रति हैक्टेयर) प्रतिवर्ष एवं समय समय पर होने वाले संशोधनानुसार															
7.	रॉयल्टी की दर	रॉयल्टी शिड्युल के अनुसार एवं समय समय पर होने वाले संशोधनानुसार															
8.	प्रीमियम की आरक्षित दर	रूपये - 1,50,000/-															
9.	भूमि का प्रकार	गै.मु.मगरा, राजकीय भूमि															
10.	प्लॉट के सीमा स्तम्भों के अक्षान्तर व देशान्तर	<table border="1"> <thead> <tr> <th>सीमा स्तम्भ (PILLAR)</th> <th>अक्षान्तर (LATITUDE)</th> <th>देशान्तर (LONGITUDE)</th> </tr> </thead> <tbody> <tr> <td>A</td> <td>25°42'02.834750"</td> <td>73°06'58.455860"</td> </tr> <tr> <td>B</td> <td>25°42'02.204530"</td> <td>73°07'01.974360"</td> </tr> <tr> <td>C</td> <td>25°41'59.016800"</td> <td>73°07'01.278770"</td> </tr> <tr> <td>D</td> <td>25°41'59.646980"</td> <td>73°06'57.760310"</td> </tr> </tbody> </table>	सीमा स्तम्भ (PILLAR)	अक्षान्तर (LATITUDE)	देशान्तर (LONGITUDE)	A	25°42'02.834750"	73°06'58.455860"	B	25°42'02.204530"	73°07'01.974360"	C	25°41'59.016800"	73°07'01.278770"	D	25°41'59.646980"	73°06'57.760310"
सीमा स्तम्भ (PILLAR)	अक्षान्तर (LATITUDE)	देशान्तर (LONGITUDE)															
A	25°42'02.834750"	73°06'58.455860"															
B	25°42'02.204530"	73°07'01.974360"															
C	25°41'59.016800"	73°07'01.278770"															
D	25°41'59.646980"	73°06'57.760310"															

खनि अभियन्ता,  
खान एवं भू विज्ञान विभाग,  
सोजत सिटी, जिला पाली

राजस्थान सरकार

कार्यालय खनि अभियन्ता, खान एवं भू विज्ञान विभाग, सोजत सिटी, जिला पाली  
खनिज भवन, वाटर वर्क्स रोड, चामुण्डा माता भाकरी के पास, सोजत सिटी जिला पाली (306104)


क्रम सख्यां		विवरण															
1.	प्लॉट क्रमांक	93															
2.	कार्यालय का नाम जहाँ प्लॉट आता है	खनि अभियन्ता, सोजत सिटी															
3.	प्लॉट का राजस्व ग्राम, तहसील, जिला	भांवरी, पाली, पाली															
4.	प्लॉट का क्षेत्रफल	2.40 हैक्टेयर															
5.	खनिज	मैसेनरी स्टोन															
6.	स्थिर भाटक	रूपये - 30000/- (प्रति हैक्टेयर) प्रतिवर्ष एवं समय समय पर होने वाले संशोधनानुसार															
7.	रॉयल्टी की दर	रॉयल्टी शिड्युल के अनुसार एवं समय समय पर होने वाले संशोधनानुसार															
8.	प्रीमियम की आरक्षित दर	रूपये - 3,60,000/-															
9.	भूमि का प्रकार	गै.मु.मगरा, राजकीय भूमि															
10.	प्लॉट के सीमा स्तम्भों के अक्षान्तर व देशान्तर	<table border="1"> <thead> <tr> <th>सीमा स्तम्भ (PILLAR)</th> <th>अक्षान्तर (LATITUDE)</th> <th>देशान्तर (LONGITUDE)</th> </tr> </thead> <tbody> <tr> <td>A</td> <td>25°42'00.371700"</td> <td>73°06'53.714050"</td> </tr> <tr> <td>B</td> <td>25°41'58.859230"</td> <td>73°07'02.158360"</td> </tr> <tr> <td>C</td> <td>25°41'55.671470"</td> <td>73°07'01.462760"</td> </tr> <tr> <td>D</td> <td>25°41'57.183940"</td> <td>73°06'53.018530"</td> </tr> </tbody> </table>	सीमा स्तम्भ (PILLAR)	अक्षान्तर (LATITUDE)	देशान्तर (LONGITUDE)	A	25°42'00.371700"	73°06'53.714050"	B	25°41'58.859230"	73°07'02.158360"	C	25°41'55.671470"	73°07'01.462760"	D	25°41'57.183940"	73°06'53.018530"
सीमा स्तम्भ (PILLAR)	अक्षान्तर (LATITUDE)	देशान्तर (LONGITUDE)															
A	25°42'00.371700"	73°06'53.714050"															
B	25°41'58.859230"	73°07'02.158360"															
C	25°41'55.671470"	73°07'01.462760"															
D	25°41'57.183940"	73°06'53.018530"															

खनि अभियन्ता,  
खान एवं भू विज्ञान विभाग,  
सोजत सिटी  
जिला पाली

राजस्थान सरकार

कार्यालय खनि अभियन्ता, खान एवं भू विज्ञान, करौली


क्र०स०	विवरण			
1	प्लॉट क्रमांक	33		
2	कार्यालय का नाम जहाँ प्लॉट आता है	खनि अभियन्ता, करौली		
3	प्लॉट का राजस्व ग्राम, तहसील, जिला	ग्राम कोटा तहसील मासलपुर करौली		
4	प्लॉट का क्षेत्रफल	1.107 हैक्टर		
5	खनिज	सैण्ड स्टोन		
6	स्थिरभाटक	राशि ₹095000/- प्रति है० एवं उसमें समय - समय पर होने वाले संशोधनानुसार		
7	रॉयल्टी की दर	राजस्थान अप्रधान खनिज रियायत नियमावली 2017 के शिड्यूल - II एवं उसमें समय - समय पर होने वाले संशोधनानुसार		
8	भूमि का प्रकार	राजकीय भूमि (गै.मु.डंगरिया)		
9	प्लॉट की सीमा, स्तम्भों के अंक्षांश व देशान्तर	(PILLER)	अक्षांतर (latitude)	देशांतर (longitude)
		A	26°30'16.99268"	77°07'48.21470"
		B	26°30'16.92634"	77°07'52.65587"
		C	26°30'14.00255"	77°07'52.60190"
		D	26°30'14.06889"	77°07'48.16076"

  
 खनि अभियन्ता  
 खनि अभियन्ता  
 करौली  
 खान एवं भू-विज्ञान विभाग  
 करौली (राज०)



राजस्थान सरकार  
कार्यालय खनि अभियन्ता, खान एवं भू विज्ञान, करौली

क्र०स०	विवरण			
1	प्लॉट क्रमांक	34		
2	कार्यालय का नाम जहाँ प्लॉट आता है	खनि अभियन्ता, करौली		
3	प्लॉट का राजस्व ग्राम, तहसील, जिला	ग्राम कोटा तहसील मासलपुर करौली		
4	प्लॉट का क्षेत्रफल	1.107 हैक्टर		
5	खनिज	सैण्ड स्टोन		
6	स्थिरभाटक	राशि ₹09,5000/- प्रति है0 एवं उसमें समय - समय पर होने वाले संशोधनानुसार		
7	रॉयल्टी की दर	राजस्थान अप्रधान खनिज रियायत नियमावली 2017 के शिड्यूल - II एवं उसमें समय - समय पर होने वाले संशोधनानुसार		
8	भूमि का प्रकार	राजकीय भूमि (गै.मु.डंगरिया)		
9	प्लॉट की सीमा, स्तम्भों के अंक्षांश व देशान्तर	(PILLER)	देशांतर	
			(latitude)	
			(longitude)	
		A	26°30'16.99268"	77°07'48.21470"
		B	26°30'14.06889"	77°07'48.16077"
C	26°30'14.13520"	77°07'43.71963"		
D	26°30'17.05898"	77°07'43.77353"		

  
खनि अभियन्ता  
कार्यालय खनि अभियन्ता  
खान एवं भू-विज्ञान विभाग  
करौली (राज०)

राजस्थान सरकार  
कार्यालय सहायक खनि अभियंता, निम्बाहेडा

क्रम सं.	विवरण			
1.	प्लॉट सं.	36		
2.	कार्यालय का नाम	सहायक खनि अभियंता, निम्बाहेडा		
3.	प्लॉट का खमरा, राजस्व ग्राम, तहसील, जिला	1439 भानुजा, बड़ी मादडी, चित्तौड़गढ़		
4.	प्लॉट का क्षेत्रफल	4.00		
5.	खनिज	चाइना क्ले		
6.	जी.टी.शीट	45L/10		
7.	प्लॉट का स्थिर भाटक	रुपये- 160000/- प्रति वर्ष एवं राज्य सरकार द्वारा समय-समय पर होने वाले संशोधनानुसार		
8.	प्रीमियम आरक्षित राशि	800000/- रुपये		
9.	भूमि का प्रकार	चारागाह भूमि		
10.	प्लॉट के सीमा स्तम्भों के अक्षान्तर व देशान्तर	सीमा स्तम्भ	अक्षान्तर	देशान्तर
		A	24°32'24.34358"	74°30'11.77470"
		B	24°32'25.40679"	74°30'06.20785"
		C	24°32'33.36345"	74°30'08.02394"
		D	24°32'32.30022"	74°30'13.59089"


विशेष शर्त:- प्रस्तावित प्लॉट 36 चारागाह भूमि में बनाये गए हैं जिनमें RAJASTHAN TENANCY (GOVERNMENT) RULES 1955 के नियम 7 के प्रावधानों के अनुसार उच्चतम बोलीदाता को उक्त प्लॉटों में आने वाली चारागाह भूमि के बराबर खानेदारी भूमि को राज्य सरकार को अध्यापित करनी होगी तथा नियमानुसार देय विकास शुल्क जमा कराना होगा। भूमि के अध्यापण करने के पश्चात राज्य सरकार/सक्षम अधिकारी से चारागाह भूमि में खनन कार्य की अनुमति प्राप्त करने पर ही खनन पट्टा स्वीकृत की शर्त पर प्रस्तावित किये जायेंगे, साथ ही प्रस्तावित क्षेत्र में चारागाह क्षेत्र में पड़ने वाले पहुँच के रास्ते की व्यवस्था भी स्वयं के मंतर पर करनी होगी।

3/2  
20.10.2021  
सहायक खनि अभियंता  
निम्बाहेडा

राजस्थान सरकार

कार्यालय सहायक खनि अभियन्ता, खान एवम् भू-विज्ञान विभाग, रूपवास  
एनेक्जर

क्रम संख्या	विवरण																
1.	प्लॉट क्रमांक	50															
2.	खनिज	मैसनेरी स्टोन															
3.	कार्यालय का नाम जहाँ प्लॉट आता है	सहायक खनि अभियन्ता, रूपवास															
4.	प्लॉट का राजस्व ग्राम, तहसील एवं जिला	ग्राम- कोटकी, तहसील- भुसावर, जिला- भरतपुर															
5.	प्लॉट का क्षेत्रफल	1.4965 हैक्टेयर															
6.	स्थिर भाटक	रुपये 59,860/- प्रतिवर्ष एवं समय-समय पर होने वाले संशोधनानुसार															
7.	भूमि का प्रकार	राजकीय भूमि															
8.	प्लॉट के सीमा स्तम्भों के अक्षान्तर एवं देशान्तर	<table border="1"> <thead> <tr> <th>सीमा स्तम्भ</th> <th>अक्षान्तर (Latitude)</th> <th>देशान्तर (Longitude)</th> </tr> </thead> <tbody> <tr> <td>A</td> <td>27° 00' 27.058956"</td> <td>77° 03' 52.934039"</td> </tr> <tr> <td>B</td> <td>27° 00' 31.461586"</td> <td>77° 04' 01.778981"</td> </tr> <tr> <td>C</td> <td>27° 00' 29.93837"</td> <td>77° 04' 02.723989"</td> </tr> <tr> <td>D</td> <td>27° 00' 25.536165"</td> <td>77° 03' 53.879897"</td> </tr> </tbody> </table>	सीमा स्तम्भ	अक्षान्तर (Latitude)	देशान्तर (Longitude)	A	27° 00' 27.058956"	77° 03' 52.934039"	B	27° 00' 31.461586"	77° 04' 01.778981"	C	27° 00' 29.93837"	77° 04' 02.723989"	D	27° 00' 25.536165"	77° 03' 53.879897"
सीमा स्तम्भ	अक्षान्तर (Latitude)	देशान्तर (Longitude)															
A	27° 00' 27.058956"	77° 03' 52.934039"															
B	27° 00' 31.461586"	77° 04' 01.778981"															
C	27° 00' 29.93837"	77° 04' 02.723989"															
D	27° 00' 25.536165"	77° 03' 53.879897"															



( देवेन्द्र चौहान )

सहायक खनि अभियन्ता रूपवास

राजस्थान सरकार  
कार्यालय सहायक खनि अभियन्ता, खान एवम् भू-विज्ञान विभाग, रूपवास  
एनेकजर

क्रम संख्या	विवरण																
1.	प्लॉट क्रमांक	51															
2.	खनिज	मैसनरी स्टोन															
3.	कार्यालय का नाम जहाँ प्लॉट आता है	सहायक खनि अभियन्ता, रूपवास															
4.	प्लॉट का राजस्व ग्राम, तहसील एवं जिला	ग्राम- कोटकी, तहसील- भुसावर, जिला- भरतपुर															
5.	प्लॉट का क्षेत्रफल	1.1987 हेक्टेयर															
6.	स्थिर भाटक	रुपये 47,948/- प्रतिवर्ष एवं समय-समय पर होने वाले संशोधनानुसार															
7.	भूमि का प्रकार	राजकीय भूमि															
8.	प्लॉट के सीमा स्तम्भों के अक्षान्तर एवं देशान्तर	<table border="1"> <thead> <tr> <th>सीमा स्तम्भ</th> <th>अक्षान्तर (Latitude)</th> <th>देशान्तर (Longitude)</th> </tr> </thead> <tbody> <tr> <td>A</td> <td>27° 00' 34.301199"</td> <td>77° 04' 00.017254"</td> </tr> <tr> <td>B</td> <td>27° 00' 35.256409"</td> <td>77° 04' 02.786629"</td> </tr> <tr> <td>C</td> <td>27° 00' 31.216926"</td> <td>77° 04' 05.292729"</td> </tr> <tr> <td>D</td> <td>27° 00' 29.938368"</td> <td>77° 04' 02.723991"</td> </tr> </tbody> </table>	सीमा स्तम्भ	अक्षान्तर (Latitude)	देशान्तर (Longitude)	A	27° 00' 34.301199"	77° 04' 00.017254"	B	27° 00' 35.256409"	77° 04' 02.786629"	C	27° 00' 31.216926"	77° 04' 05.292729"	D	27° 00' 29.938368"	77° 04' 02.723991"
सीमा स्तम्भ	अक्षान्तर (Latitude)	देशान्तर (Longitude)															
A	27° 00' 34.301199"	77° 04' 00.017254"															
B	27° 00' 35.256409"	77° 04' 02.786629"															
C	27° 00' 31.216926"	77° 04' 05.292729"															
D	27° 00' 29.938368"	77° 04' 02.723991"															



( देवेन्द्र चौहान )

सहायक खनि अभियन्ता रूपवास