



राजस्थान सरकार

एनेक्शर

२०।


कार्यालय खनि अभियन्ता, खण्ड प्रथम, बून्दी (राज०)

खनिज भवन, सावित्री बाई फुले कन्या छात्रावास के पास, बीबनवां रोड, बून्दी,
दूरभाष नंबर 0747-2940235 / E-mail me.bundil@rajasthan.gov.in



डेलिनियेशन प्लॉट ग्राम धनेश्वर, तहसील-तालेड़ा, जिला- बून्दी

क्र. स.	मद	विवरण		
1	प्लॉट क्रमांक	57		
2	खनिज	सेण्डस्टोन एवं खण्डा(मेसेनरी स्टोन)		
3	कार्यालय का नाम जहां प्लॉट आता है	खनि अभियन्ता खण्ड प्रथम बून्दी		
4	प्लॉट का राजस्व ग्राम, तहसील एवं जिला	ग्राम-धनेश्वर, तहसील-तालेड़ा, जिला- बून्दी		
5	प्लॉट का क्षेत्रफल	01 हेक्टर (100मी X 100मी)		
6	वार्षिक स्थिरभाटक	70,000/- वार्षिक एवं एवं उसमें समय-समय पर होने वाले संशोधनानुसार।		
7	भूमि का प्रकार व खसरा स०	राजकीय भूमि व खसरा स० 775, 776		
8	प्लॉट की सीमा स्तम्भों के अक्षान्तर व देशान्तर (सर्वे रिपोर्ट अनुसार)	सीमा स्तम्भ	अक्षान्श (Latitude)	देशान्तर (Longitude)
		A	25°04'53.21184"	75°36'05.28355"
		B	25°04'53.19736"	75°36'08.85332"
		C	25°04'49.94638"	75°36'08.83734"
		D	25°04'49.96086"	75°36'05.26766"
9	विशेष शर्त			


(प्रभूलाल सरोया)
खनि अभियन्ता,
खण्ड प्रथम, बून्दी



राजस्थान सरकार

एनेक्शर

202

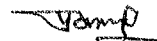
कार्यालय खनि अभियन्ता, खण्ड प्रथम, बून्दी (राज0)

खनिज भवन, सावित्री बाई फुले कन्या छात्रावास के पास, बीबनवां रोड, बून्दी,
दूरभाष नंबर 0747-2940235 / E-mail me.bundil@rajasthan.gov.in



डेलिनियेशन प्लॉट ग्राम धनेश्वर, तहसील-तालेड़ा, जिला- बून्दी

क्र. स.	मद	विवरण															
1	प्लॉट क्रमांक	58															
2	खनिज	सेण्डस्टोन एवं खण्डा(मेसेनरी स्टोन)															
3	कार्यालय का नाम जहां प्लॉट आता है	खनि अभियन्ता खण्ड प्रथम बून्दी															
4	प्लॉट का राजस्व ग्राम, तहसील एवं जिला	ग्राम-धनेश्वर, तहसील-तालेड़ा, जिला- बून्दी															
5	प्लॉट का क्षेत्रफल	01 हेक्टर (100मी X 100मी)															
6	वार्षिक स्थिरभाटक	70,000/- वार्षिक एवं एवं उसमें समय-समय पर होने वाले संशोधनानुसार।															
7	भूमि का प्रकार व खसरा स0	राजकीय भूमि व खसरा स0 776															
8	प्लॉट की सीमा स्तम्भों के अक्षान्तर व देशान्तर (सर्वे रिपोर्ट अनुसार)	<table border="1"><thead><tr><th>सीमा स्तम्भ</th><th>अक्षान्श (Latitude)</th><th>देशान्तर (Longitude)</th></tr></thead><tbody><tr><td>A</td><td>25°04'53.19736"</td><td>75°36'08.85325"</td></tr><tr><td>B</td><td>25°04'53.18286"</td><td>75°36'12.42296"</td></tr><tr><td>C</td><td>25°04'49.93188"</td><td>75°36'12.40702"</td></tr><tr><td>D</td><td>25°04'49.94638"</td><td>75°36'08.83734"</td></tr></tbody></table>	सीमा स्तम्भ	अक्षान्श (Latitude)	देशान्तर (Longitude)	A	25°04'53.19736"	75°36'08.85325"	B	25°04'53.18286"	75°36'12.42296"	C	25°04'49.93188"	75°36'12.40702"	D	25°04'49.94638"	75°36'08.83734"
सीमा स्तम्भ	अक्षान्श (Latitude)	देशान्तर (Longitude)															
A	25°04'53.19736"	75°36'08.85325"															
B	25°04'53.18286"	75°36'12.42296"															
C	25°04'49.93188"	75°36'12.40702"															
D	25°04'49.94638"	75°36'08.83734"															
9	विशेष शर्त																


(प्रभूलाल सरोया)
खनि अभियन्ता,
खण्ड प्रथम, बून्दी



राजस्थान सरकार

एनेक्शर

203

कार्यालय खनि अभियन्ता, खण्ड प्रथम, बून्दी (राज0)

खनिज भवन, सावित्री बाई फुले कन्या छात्रावास के पास, बीबनवां रोड, बून्दी,

दूरभाष नंबर 0747-2940235 / E-mail me.bundi1@rajasthan.gov.in



डेलिनिवेशन प्लॉट ग्राम धनेश्वर, तहसील-तालेड़ा, जिला- बून्दी

क्र. स.	मद	विवरण															
1	प्लॉट क्रमांक	60															
2	खनिज	सेण्डस्टोन एवं खण्डा(मेसेनरी स्टोन)															
3	कार्यालय का नाम जहां प्लॉट आता है	खनि अभियन्ता खण्ड प्रथम बून्दी															
4	प्लॉट का राजस्व ग्राम, तहसील एवं जिला	ग्राम-धनेश्वर, तहसील-तालेड़ा, जिला- बून्दी															
5	प्लॉट का क्षेत्रफल	01 हेक्टर (100मी X 100मी)															
6	वार्षिक स्थिरभाटक	70,000/- वार्षिक एवं एवं उसमें समय-समय पर होने वाले संशोधनानुसार।															
7	भूमि का प्रकार व खसरा स0	राजकीय भूमि व खसरा स0 774															
8	प्लॉट की सीमा स्तम्भों के अक्षान्तर व देशान्तर (सर्वे रिपोर्ट अनुसार)	<table border="1"><thead><tr><th>सीमा स्तम्भ</th><th>अक्षान्श (Latitude)</th><th>देशान्तर (Longitude)</th></tr></thead><tbody><tr><td>A</td><td>25°04'50.01854"</td><td>75°35'50.98894"</td></tr><tr><td>B</td><td>25°04'50.00416"</td><td>75°35'54.55862"</td></tr><tr><td>C</td><td>25°04'46.75318"</td><td>75°35'54.54282"</td></tr><tr><td>D</td><td>25°04'46.76756"</td><td>75°35'50.97316"</td></tr></tbody></table>	सीमा स्तम्भ	अक्षान्श (Latitude)	देशान्तर (Longitude)	A	25°04'50.01854"	75°35'50.98894"	B	25°04'50.00416"	75°35'54.55862"	C	25°04'46.75318"	75°35'54.54282"	D	25°04'46.76756"	75°35'50.97316"
सीमा स्तम्भ	अक्षान्श (Latitude)	देशान्तर (Longitude)															
A	25°04'50.01854"	75°35'50.98894"															
B	25°04'50.00416"	75°35'54.55862"															
C	25°04'46.75318"	75°35'54.54282"															
D	25°04'46.76756"	75°35'50.97316"															
9	विशेष शर्त																

(प्रभूलाल सरोया)
खनि अभियन्ता,
खण्ड प्रथम, बून्दी



राजस्थान सरकार

एनेक्शर-

204

कार्यालय खनि अभियन्ता, खण्ड प्रथम, बून्दी (राज0)


खनिज भवन, सावित्री बाई फुले कन्या छात्रावास के पास, बीबनवां रोड, बून्दी,

दूरभाष नंबर 0747-2940235 / E-mail me.bundil@rajasthan.gov.in

YEAR OF
CELEBRATING
THE 75TH
ANNIVERSARY

डेलिनियेशन प्लॉट ग्राम धनेश्वर, तहसील-तालेड़ा, जिला- बून्दी

क्र. स.	मद	विवरण															
1	प्लॉट क्रमांक	61															
2	खनिज	सेण्डस्टोन एवं खण्डा(मेसेनरी स्टोन)															
3	कार्यालय का नाम जहां प्लॉट आता है	खनि अभियन्ता खण्ड प्रथम बून्दी															
4	प्लॉट का राजस्व ग्राम, तहसील एवं जिला	ग्राम-धनेश्वर, तहसील-तालेड़ा, जिला- बून्दी															
5	प्लॉट का क्षेत्रफल	01 हेक्टर (100मी X 100मी)															
6	वार्षिक स्थिरभाटक	70,000/- वार्षिक एवं एवं उसमें समय-समय पर होने वाले संशोधनानुसार।															
7	भूमि का प्रकार व खसरा स0	राजकीय भूमि व खसरा स0 774, 775															
8	प्लॉट की सीमा स्तम्भों के अक्षान्तर व देशान्तर (सर्वे रिपोर्ट अनुसार)	<table border="1"><thead><tr><th>सीमा स्तम्भ</th><th>अक्षान्श (Latitude)</th><th>देशान्तर (Longitude)</th></tr></thead><tbody><tr><td>A</td><td>25°04'50.00416"</td><td>75°35'54.55862"</td></tr><tr><td>B</td><td>25°04'49.98975"</td><td>75°35'58.12830"</td></tr><tr><td>C</td><td>25°04'46.73877"</td><td>75°35'58.11247"</td></tr><tr><td>D</td><td>25°04'46.75318"</td><td>75°35'54.54282"</td></tr></tbody></table>	सीमा स्तम्भ	अक्षान्श (Latitude)	देशान्तर (Longitude)	A	25°04'50.00416"	75°35'54.55862"	B	25°04'49.98975"	75°35'58.12830"	C	25°04'46.73877"	75°35'58.11247"	D	25°04'46.75318"	75°35'54.54282"
सीमा स्तम्भ	अक्षान्श (Latitude)	देशान्तर (Longitude)															
A	25°04'50.00416"	75°35'54.55862"															
B	25°04'49.98975"	75°35'58.12830"															
C	25°04'46.73877"	75°35'58.11247"															
D	25°04'46.75318"	75°35'54.54282"															
9	विशेष शर्त																


(प्रभूलाल सरोया)
खनि अभियन्ता,
खण्ड प्रथम, बून्दी



राजस्थान सरकार

एनेक्शर-205

कार्यालय खनि अभियन्ता, खण्ड प्रथम, बून्दी (राज0)

खनिज भवन, सावित्री बाई फुले कन्या छात्रावास के पास, बीबनवां रोड, बून्दी,

दूरभाष नंबर 0747-2940235 / E-mail me.bundil@rajasthan.gov.in



डेलिनिवेशन प्लॉट ग्राम धनेश्वर, तहसील-तालेड़ा, जिला- बून्दी

क्र. सं.	मद	विवरण															
1	प्लॉट क्रमांक	62															
2	खनिज	सेण्डस्टोन एवं खण्डा(मेसेनरी स्टोन)															
3	कार्यालय का नाम जहां प्लॉट आता है	खनि अभियन्ता खण्ड प्रथम बून्दी															
4	प्लॉट का राजस्व ग्राम, तहसील एवं जिला	ग्राम-धनेश्वर, तहसील-तालेड़ा, जिला- बून्दी															
5	प्लॉट का क्षेत्रफल	01 हेक्टर (100मी X 100मी)															
6	वार्षिक स्थिरभाटक	70,000/- वार्षिक एवं एवं उसमें समय-समय पर होने वाले संशोधनानुसार।															
7	भूमि का प्रकार व खसरा सं०	राजकीय भूमि व खसरा सं० 775															
8	प्लॉट की सीमा स्तम्भों के अक्षान्तर व देशान्तर (सर्वे रिपोर्ट अनुसार)	<table border="1"><thead><tr><th>सीमा स्तम्भ</th><th>अक्षांश (Latitude)</th><th>देशान्तर (Longitude)</th></tr></thead><tbody><tr><td>A</td><td>25°04'49.98975"</td><td>75°35'58.12830"</td></tr><tr><td>B</td><td>25°04'49.97532"</td><td>75°36'01.69798"</td></tr><tr><td>C</td><td>25°04'46.72434"</td><td>75°36'01.68213"</td></tr><tr><td>D</td><td>25°04'46.73877"</td><td>75°35'58.11247"</td></tr></tbody></table>	सीमा स्तम्भ	अक्षांश (Latitude)	देशान्तर (Longitude)	A	25°04'49.98975"	75°35'58.12830"	B	25°04'49.97532"	75°36'01.69798"	C	25°04'46.72434"	75°36'01.68213"	D	25°04'46.73877"	75°35'58.11247"
सीमा स्तम्भ	अक्षांश (Latitude)	देशान्तर (Longitude)															
A	25°04'49.98975"	75°35'58.12830"															
B	25°04'49.97532"	75°36'01.69798"															
C	25°04'46.72434"	75°36'01.68213"															
D	25°04'46.73877"	75°35'58.11247"															
9	विशेष शर्त																

(प्रभूलाल सरोया)
खनि अभियन्ता,
खण्ड प्रथम, बून्दी



राजस्थान सरकार

एनेक्शर—

206

कार्यालय खनि अभियन्ता, खण्ड प्रथम, बून्दी (राज0)

खनिज भवन, सावित्री बाई फुले कन्या छात्रावास के पास, बीबनवां रोड, बून्दी,

दूरभाष नंबर 0747-2940235 / E-mail me.bundi1@rajasthan.gov.in



डेलिनिवेशन प्लॉट ग्राम धनेश्वर, तहसील-तालेड़ा, जिला- बून्दी

क्र. स.	मद	विवरण															
1	प्लॉट क्रमांक	63															
2	खनिज	सेण्डस्टोन एवं खण्डा(मिसेनरी स्टोन)															
3	कार्यालय का नाम जहां प्लॉट आता है	खनि अभियन्ता खण्ड प्रथम बून्दी															
4	प्लॉट का राजस्व ग्राम, तहसील एवं जिला	ग्राम-धनेश्वर, तहसील-तालेड़ा, जिला- बून्दी															
5	प्लॉट का क्षेत्रफल	01 हेक्टर (100मी X 100मी)															
6	वार्षिक स्थिरभाटक	70,000 /- वार्षिक एवं एवं उसमें समय-समय पर होने वाले संशोधनानुसार।															
7	भूमि का प्रकार व खसरा स0	राजकीय भूमि व खसरा स0 775															
8	प्लॉट की सीमा स्तम्भों के अक्षान्तर व देशान्तर (सर्वे रिपोर्ट अनुसार)	<table border="1"><thead><tr><th>सीमा स्तम्भ</th><th>अक्षान्श (Latitude)</th><th>देशान्तर (Longitude)</th></tr></thead><tbody><tr><td>A</td><td>25°04'49.97532"</td><td>75°36'01.69798"</td></tr><tr><td>B</td><td>25°04'49.96086"</td><td>75°36'05.26766"</td></tr><tr><td>C</td><td>25°04'46.70988"</td><td>75°36'05.25178"</td></tr><tr><td>D</td><td>25°04'46.72434"</td><td>75°36'01.68213"</td></tr></tbody></table>	सीमा स्तम्भ	अक्षान्श (Latitude)	देशान्तर (Longitude)	A	25°04'49.97532"	75°36'01.69798"	B	25°04'49.96086"	75°36'05.26766"	C	25°04'46.70988"	75°36'05.25178"	D	25°04'46.72434"	75°36'01.68213"
सीमा स्तम्भ	अक्षान्श (Latitude)	देशान्तर (Longitude)															
A	25°04'49.97532"	75°36'01.69798"															
B	25°04'49.96086"	75°36'05.26766"															
C	25°04'46.70988"	75°36'05.25178"															
D	25°04'46.72434"	75°36'01.68213"															
9	विशेष शर्त																

(प्रभूलाल सरोया)
खनि अभियन्ता,
खण्ड प्रथम, बून्दी



राजस्थान सरकार

एनेक्शर-

207

कार्यालय खनि अभियन्ता, खण्ड प्रथम, बून्दी (राज0)

खनिज भवन, सावित्री बाई फुले कन्या छात्रावास के पास, बीबनवां रोड, बून्दी,

दूरभाष नंबर 0747-2940235 / E-mail me.bundi1@rajasthan.gov.in



डेलिनिवेशन प्लॉट ग्राम धनेश्वर, तहसील-तालेड़ा, जिला- बून्दी

क्र. स.	मद	विवरण															
1	प्लॉट क्रमांक	64															
2	खनिज	सेण्डस्टोन एवं खण्डा(मेसेनरी स्टोन)															
3	कार्यालय का नाम जहां प्लॉट आता है	खनि अभियन्ता खण्ड प्रथम बून्दी															
4	प्लॉट का राजस्व ग्राम, तहसील एवं जिला	ग्राम-धनेश्वर, तहसील-तालेड़ा, जिला- बून्दी															
5	प्लॉट का क्षेत्रफल	01 हेक्टर (100मी X 100मी)															
6	वार्षिक स्थिरभाटक	70,000/- वार्षिक एवं एवं उसमें समय-समय पर होने वाले संशोधनानुसार।															
7	भूमि का प्रकार व खसरा स0	राजकीय भूमि व खसरा स0 775, 776															
8	प्लॉट की सीमा स्तम्भों के अक्षान्तर व देशान्तर (सर्वे रिपोर्ट अनुसार)	<table border="1"><thead><tr><th>सीमा स्तम्भ</th><th>अक्षान्श (Latitude)</th><th>देशान्तर (Longitude)</th></tr></thead><tbody><tr><td>A</td><td>25°04'49.96086"</td><td>75°36'05.26766"</td></tr><tr><td>B</td><td>25°04'49.94638"</td><td>75°36'08.83734"</td></tr><tr><td>C</td><td>25°04'46.69541"</td><td>75°36'08.82143"</td></tr><tr><td>D</td><td>25°04'46.70988"</td><td>75°36'05.25178"</td></tr></tbody></table>	सीमा स्तम्भ	अक्षान्श (Latitude)	देशान्तर (Longitude)	A	25°04'49.96086"	75°36'05.26766"	B	25°04'49.94638"	75°36'08.83734"	C	25°04'46.69541"	75°36'08.82143"	D	25°04'46.70988"	75°36'05.25178"
सीमा स्तम्भ	अक्षान्श (Latitude)	देशान्तर (Longitude)															
A	25°04'49.96086"	75°36'05.26766"															
B	25°04'49.94638"	75°36'08.83734"															
C	25°04'46.69541"	75°36'08.82143"															
D	25°04'46.70988"	75°36'05.25178"															
9	विशेष शर्त																

(प्रभूलाल सरोया)
खनि अभियन्ता,
खण्ड प्रथम, बून्दी

राजस्थान सरकार

कार्यालय खनि अभियन्ता, खान एवं भू विज्ञान विभाग, ब्यावर

क्रम संख्या	प्लॉट का विवरण		
1	प्लॉट क्रमांक	143	
2	खनिज	मेसेनरी स्टोन	
3	कार्यालय का नाम जहां प्लॉट आता है।	खनि अभियन्ता, ब्यावर	
4	प्लॉट का राजस्व ग्राम तहसील व जिला	राजस्व ग्राम भंवरिया तहसील रायपुर जिला पाली	
5	प्लॉट का क्षेत्रफल	1.00 हेक्टर	
6	वार्षिक खनन पट्टे का वार्षिक स्थिरभाटक (डेडरेंट)	30,000 /— रुपये प्रति हेक्टर प्रतिवर्ष एवं समय-समय पर होने वाले संशोधनानुसार	
7	भूमि का प्रकार	राजकीय भूमि	
8	प्रीमियम की आरक्षित दर	1,50,000 /—	
9	प्लॉट के सीमा स्तम्भों के अक्षांतर एवं देशांतर	सीमा स्तम्भ	अक्षांतर
		14	26°11'06.77066" 74°15'08.47145"
		25	26°11'06.78936" 74°15'12.07283"
		27	26°11'03.54905" 74°15'12.09354"
		15	26°11'03.52134" 74°15'08.49219"

हस्ताक्षर

खनि अभियन्ता, ब्यावर
खान एवं भू-विज्ञान विभाग
ब्यावर

राजस्थान सरकार
कार्यालय खनि अभियन्ता, खान एवं भू विज्ञान विभाग, ब्यावर


क्रम संख्या	प्लॉट का विवरण		
1	प्लॉट क्रमांक	144	
2	खनिज	मेसेनरी स्टोन	
3	कार्यालय का नाम जहां प्लॉट आता है।	खनि अभियन्ता, ब्यावर	
4	प्लॉट का राजस्व ग्राम तहसील व जिला	राजस्व ग्राम भंवरिया तहसील रायपुर जिला पाली	
5	प्लॉट का क्षेत्रफल	1.00 हेक्टर	
6	वार्षिक खनन पट्टे का वार्षिक स्थिरभाटक(डेडरेंट)	30,000/- रुपये प्रति हेक्टर प्रतिवर्ष एवं समय-समय पर होने वाले संशोधनानुसार	
7	भूमि का प्रकार	राजकीय भूमि	
8	प्रीमियम को आरक्षित दर	1,50,000/-	
9	प्लॉट के सीमा स्तम्भों के अक्षांतर एवं देशांतर	सीमा स्तम्भ	अक्षांतर
			देशांतर
		16	26°11'16.53729" 74°15'12.01070"
		17	26°11'19.78660" 74°15'11.98998"
		18	26°11'19.80528" 74°15'15.59147"
		19	26°11'16.55597" 74°15'15.61215"

राजस्थान सरकार
खनि अभियन्ता
खान एवं भू-विज्ञान विभाग
ब्यावर

210

राजस्थान सरकार
कार्यालय. खनि अभियन्ता, खान एवं भू विज्ञान विभाग, ब्यावर

क्रम संख्या	प्लॉट का विवरण		
1	प्लॉट क्रमांक	145	
2	खनिज	मेसेनरी स्टोन	
3	कार्यालय का नाम जहां प्लॉट आता है।	खनि अभियन्ता, ब्यावर	
4	प्लॉट का राजस्व ग्राम तहसील व जिला	राजस्व ग्राम भंवरिया तहसील रायपुर जिला पाली	
5	प्लॉट का क्षेत्रफल	1.00 हेक्टर	
6	वार्षिक खनन पट्टे का वार्षिक स्थिरभाटक(डेडरेंट)	30,000/- रुपये प्रति हेक्टर प्रतिवर्ष एवं समय-समय पर होने वाले संशोधनानुसार	
7	भूमि का प्रकार	राजकीय भूमि	
8	प्रीमियम की आरक्षित दर	1,50,000/-	
9	प्लॉट के सीमा स्तम्भों के अक्षांतर एवं देशांतर	सीमा स्तम्भ	देशांतर
		16	26°11'16.53729" 74°15'12.01070"
		19	26°11'16.55597" 74°15'15.61215"
		20	26°11'13.30666" 74°15'15.63284"
		21	26°11'13.28798" 74°15'12.03141"

हस्ताक्षर

खनि अभियन्ता ब्यावर
खान एवं भू-विज्ञान विभाग
ब्यावर

एनेकशर-211

राजस्थान सरकार

कार्यालय खनि अभियन्ता, खान एवं भू-विज्ञान विभाग, झुंझुनू

क्र. सं.	नाम	विवरण		
1	प्लॉट क्रमांक	36		
2	खनिज	चेजा पत्थर		
3	कार्यालय का नाम जहां प्लॉट आता है।	खनि अभियन्ता, झुंझुनू		
4	प्लॉट का राजस्व ग्राम, तहसील, जिला	गाइराटा खेतड़ी, झुंझुनू		
5	प्लॉट का क्षेत्रफल	1.5278 हेक्टेयर		
6	स्थिर भाटक	45840/- वार्षिक (RMMCR 2017 के शेड्यूल III एवं संशोधनों के अधीन)		
7	प्रिमियम की आरक्षित राशि	229200/- (RMMCR 2017 के नियम 13(2) के अनुसार)		
8	भूमि का प्रकार	खसरा नं० 841 व 834 गैर मुमकिन रड्डा, (राजकीय)		
9	प्लॉट के सीमा स्तम्भों के अक्षांश व देशान्तर	सीमा स्तम्भ	अक्षांश (Latitude)	देशान्तर (Longitude)
		A	27°-53'-42.05445"	75°-47'-27.41222"
		B	27°-53'-42.04605"	75°-47'-28.87468"
		C	27°-53'-37.73658"	75°-47'-30.50984"
		D	27°-53'-37.01308"	75°-47'-24.36000"
		E	27°-53'-40.29109"	75°-47'-26.10502"



खनि अभियन्ता, झुंझुनू

एनेकशर- 212

राजस्थान सरकार

कार्यालय खनि अभियन्ता, खान एवं भू-विज्ञान विभाग, झुंझुनू

क्र. सं.	नम	विवरण		
1	प्लॉट क्रमांक	36 A		
2	खनिज	चेजा पत्थर		
3	कार्यालय का नाम जहां प्लॉट आता है।	खनि अभियन्ता, झुंझुनू		
4	प्लॉट का राजस्व ग्राम, तहसील, जिला	गाइराटा, खेतड़ी, झुंझुनू		
5	प्लॉट का क्षेत्रफल	2.6367 हैक्टेयर		
6	स्थिर भाटक	79110/- वार्षिक (RMMCR 2017 के शेड्यूल III एवं संशोधनों के अधीन)		
7	प्रिमियम की आरक्षित राशि	395550/- (RMMCR 2017 के नियम 13(2) के अनुसार)		
8	भूमि का प्रकार	खसरा नं० 841 व 834 गैर मुमकिन रड्डा, (राजकीय)		
9	प्लॉट के सीमा स्तम्भों के अक्षांश व देशान्तर	सीमा स्तम्भ	अक्षांश (Latitude)	देशान्तर (Longitude)
		A	27°-53'-37.73658"	75°-47'-30.50984"
		B	27°-53'-33.61825"	75°-47'-30.23685"
		C	27°-53'-32.06139"	75°-47'-26.41483"
		D	27°-53'-33.73506"	75°-47'-22.61501"
		E	27°-53'-37.01308"	75°-47'-24.36000"


खनि अभियन्ता, झुंझुनू

एनेक्शर - 213

राजस्थान सरकार

कार्यालय खनि अभियन्ता, खान एवं भू-विज्ञान विभाग, झुंझुनू

क्र. सं.	नाम	विवरण		
1	प्लॉट क्रमांक	58		
2	खनिज	चेजा पत्थर		
3	कार्यालय का नाम जहां प्लॉट आता है।	खनि अभियन्ता, झुंझुनू		
4	प्लॉट का राजस्व ग्राम, तहसील, जिला	गाइराटा, खेतड़ी, झुंझुनू		
5	प्लॉट का क्षेत्रफल	1.1707 हेक्टेयर		
6	रिथर भाटक	35130/- वार्षिक (RMMCR 2017 के शेड्यूल III एवं संशोधनों के अधीन)		
7	प्रीमियम की आरक्षित राशि	175050/- (RMMCR 2017 के नियम 13(2) के अनुसार)		
8	भूमि का प्रकार	खसरा नं० 847 गैर मुमकिन रड्डा		
9	प्लॉट के सीमा स्तम्भों के अक्षांश व देशान्तर	सीमा स्तम्भ	अक्षांश (Latitude)	देशान्तर (Longitude)
		A	27°-53'-21.28322"	75°-47'-37.46949"
		B	27°-53'-19.67727"	75°-47'-34.29150"
		C	27°-53'-21.08910"	75°-47'-33.38776"
		D	27°-53'-19.70796"	75°-47'-30.65471"
		E	27°-53'-22.94577"	75°-47'-30.35961"
		F	27°-53'-22.93001"	75°-47'-33.10159"

खनि अभियन्ता, झुंझुनू

क्र. सं.	विवरण			
1	प्लॉट क्रमांक	144 / 2022		
2	खनिज	क्वार्ट्ज, फ़ैल्सपार व ग्रेनाइट		
3	कार्यालय का नाम जहाँ प्लॉट आता है।	खनि अभियन्ता आमेट		
4	प्लॉट का राजस्व ग्राम, तहसील, जिला	बाघाखेड़ा, तहसील- देवगढ़, जिला- राजसमन्द		
5	प्लॉट का क्षेत्रफल	2.5524 हैक्टर		
6	स्थिरभाटक	रु. 1,53,180 / - प्रति वर्ष		
7	भूमि का प्रकार	राजकीय बिलानाम भूमि		
8	प्लॉट की सीमा स्तम्भों के अक्षान्तर व देशान्तर	Pillar	Longitude(E)	Latitude(N)
		A	73°-59'-55.827421"	25°-29'-40.653836"
		B	73°-59'-47.782321"	25°-29'-40.726293"
		C	73°-59'-47.815133"	25°-29'-43.729748"
		D	73°-59'-54.21182"	25°-29'-44.798555"
		E	73°-59'-54.691759"	25°-29'-44.556425"
		F	73°-59'-55.877835"	25°-29'-45.260325"

(आसिफ मोहम्मद अंसारी)

खनि अभियन्ता,

आमेट, जिला राजसमन्द

खनि अभियन्ता

खान एवं भू-विज्ञान विभाग

आमेट

क्र. सं.	विवरण			
1	प्लॉट क्रमांक	145 / 2022		
2	खनिज	ग्रेनाईट		
3	कार्यालय का नाम जहाँ प्लॉट आता है।	खनि अभियन्ता आमेट		
4	प्लॉट का राजस्व ग्राम, तहसील, जिला	बन्नाखेड़ा, तहसील- देवगढ़, जिला- राजसमन्द		
5	प्लॉट का क्षेत्रफल	2.2869 हैक्टर		
6	स्थिरभाटक	रु. 1,37,220 /- प्रति वर्ष		
7	भूमि का प्रकार	राजकीय बिलानाम भूमि		
8	प्लॉट की सीमा स्तम्भों के अक्षान्तर व देशान्तर	Pillar	Longitude(E)	Latitude(N)
		A	73°-59'-55.791209"	25°-29'-37.344718"
		B	73°-59'-47.74617"	25°-29'-37.417177"
		C	73°-59'-47.782321"	25°-29'-40.726293"
		D	73°-59'-55.827421"	25°-29'-40.653836"

(आसिफ मोहम्मद अंसारी)
खनि अभियन्ता,
आमेट, जिला राजसमन्द

खनि अभियन्ता
खान एवं भू-विज्ञान विभाग
आमेट

राजस्थान सरकार
कार्यालय खनि अभियन्ता, खान एवं भू विज्ञान विभाग, ब्यावर

क्रम संख्या	प्लॉट का विवरण		
1	प्लॉट क्रमांक	146	
2	खनिज	मेसेनरी स्टोन	
3	कार्यालय का नाम जहां प्लॉट आता है।	खनि अभियन्ता, ब्यावर	
4	प्लॉट का राजस्व ग्राम तहसील व जिला	राजस्व ग्राम भंवरिया तहसील रायपुर जिला पाली	
5	प्लॉट का क्षेत्रफल	1.00 हेक्टर	
6	वार्षिक खनन पट्टे का वार्षिक स्थिरभाटक (डेडरेंट)	30,000/- रुपये प्रति हेक्टर प्रतिवर्ष एवं समय-समय पर होने वाले संशोधनानुसार	
7	भूमि का प्रकार	राजकीय भूमि	
8	प्रीमियम की आरक्षित दर	1,50,000/-	
9	प्लॉट के सीमा स्तम्भों के अक्षांतर एवं देशांतर	सीमा स्तम्भ	अक्षांतर
		21	26°11'13.28798" 74°15'12.03141"
		20	26°11'13.30666" 74°15'15.63284"
		22	26°11'10.05734" 74°15'13.68352"
		23	26°11'10.03867" 74°15'12.05212"

अधिकारी
खनि अभियन्ता
खान एवं भू-विज्ञान विभाग
ब्यावर

राजस्थान सरकार
कार्यालय खनि अभियन्ता, खान एवं भू विज्ञान विभाग, ब्यावर

क्रम संख्या	प्लॉट का विवरण		
1	प्लॉट क्रमांक	147	
2	खनिज	मेसेनरी स्टोन	
3	कार्यालय का नाम जहां प्लॉट आता है।	खनि अभियन्ता, ब्यावर	
4	प्लॉट का राजस्व ग्राम तहसील व जिला	राजस्व ग्राम भंवरिया तहसील रायपुर जिला पाली	
5	प्लॉट का क्षेत्रफल	1.00 हेक्टर	
6	वार्षिक खनन पट्टे का वार्षिक स्थिरभाटक(डेडरेंट)	30,000/- रुपये प्रति हेक्टर प्रतिवर्ष एवं समय-समय पर होने वाले संशोधनानुसार	
7	भूमि का प्रकार	राजकीय भूमि	
8	प्रीमियम की आरक्षित दर	1,50,000/-	
9	प्लॉट के सीमा स्तम्भों के अक्षांतर एवं देशांतर	सीमा स्तम्भ	अक्षांतर
		23	26°11'10.03867" 74°15'12.05212"
		22	26°11'10.05734" 74°15'15.65352"
		24	26°11'06.80803" 74°15'15.67421"
		25	26°11'06.78936" 74°15'12.07283"

हस्ताक्षर

खनि अभियन्ता, ब्यावर
खान एवं भू विज्ञान विभाग
ब्यावर



राजस्थान सरकार

एनेक्शर

218

कार्यालय खनि अभियन्ता, खण्ड प्रथम, बून्दी (राज0)

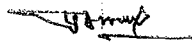
खनिज भवन, सावित्री बाई फुले कन्या छात्रावास के पास, बीबनवां रोड, बून्दी,

दूरभाष नंबर 0747-2940235 / E-mail me.bundi1@rajasthan.gov.in



डेलिनियेशन प्लॉट ग्राम धनेश्वर, तहसील-तालेड़ा, जिला- बून्दी

क्र. स.	मद	विवरण		
1	प्लॉट क्रमांक	65		
2	खनिज	सेण्डस्टोन एवं खण्डा(मेसेनरी स्टोन)		
3	कार्यालय का नाम जहां प्लॉट आता है	खनि अभियन्ता खण्ड प्रथम बून्दी		
4	प्लॉट का राजस्व ग्राम, तहसील एवं जिला	ग्राम-धनेश्वर, तहसील-तालेड़ा, जिला- बून्दी		
5	प्लॉट का क्षेत्रफल	01 हेक्टर (100मी X 100मी)		
6	वार्षिक स्थिरभाटक	70,000/- वार्षिक एवं एवं उसमें समय-समय पर होने वाले संशोधनानुसार।		
7	भूमि का प्रकार व खसरा स0	राजकीय भूमि व खसरा स0 776		
8	प्लॉट की सीमा स्तम्भों के अक्षान्तर व देशान्तर (सर्वे रिपोर्ट अनुसार)	सीमा स्तम्भ	अक्षांश (Latitude)	देशान्तर (Longitude)
		A	25°04'49.94633"	75°36'08.83734"
		B	25°04'49.93188"	75°36'12.40702"
		C	25°04'46.68090"	75°36'12.39108"
		D	25°04'46.69541"	75°36'08.82143"
9	विशेष शर्त			


(प्रभूलाल सरोया)
खनि अभियन्ता,
खण्ड प्रथम, बून्दी



राजस्थान सरकार

एनेक्शर-

३/७

कार्यालय खनि अभियन्ता, खण्ड प्रथम, बून्दी (राज०)

खनिज भवन, सावित्री बाई फुले कन्या छात्रावास के पास, बीबनवां रोड, बून्दी,

दूरभाष नंबर 0747-2940235 / E-mail me.bundi1@rajasthan.gov.in



डेलिनियेशन प्लॉट ग्राम धनेश्वर, तहसील-तालेड़ा, जिला- बून्दी

क्र. स.	मद	विवरण		
1	प्लॉट क्रमांक	66		
2	खनिज	सेण्डस्टोन एवं खण्डा(मेसेनरी स्टोन)		
3	कार्यालय का नाम जहां प्लॉट आता है	खनि अभियन्ता खण्ड प्रथम बून्दी		
4	प्लॉट का राजस्व ग्राम, तहसील एवं जिला	ग्राम-धनेश्वर, तहसील-तालेड़ा, जिला- बून्दी		
5	प्लॉट का क्षेत्रफल	01 हेक्टर (100मी X 100मी)		
6	वार्षिक स्थिरभाटक	70,000/- वार्षिक एवं एवं उसमें समय-समय पर होने वाले संशोधनानुसार।		
7	भूमि का प्रकार व खसरा स०	राजकीय भूमि व खसरा स० 776		
8	प्लॉट की सीमा स्तम्भों के अक्षान्तर व देशान्तर (सर्वे रिपोर्ट अनुसार)	सीमा स्तम्भ	अक्षान्श (Latitude)	देशान्तर (Longitude)
		A	25°04'49.93188"	75°36'12.40702"
		B	25°04'49.91735"	75°36'15.97670"
		C	25°04'46.66638"	75°36'15.96073"
		D	25°04'46.68096"	75°36'12.39108"
9	विशेष शर्त			

(प्रभूलाल सरोया)
खनि अभियन्ता,
खण्ड प्रथम, बून्दी



राजस्थान सरकार

एनेक्शर—

220

कार्यालय खनि अभियन्ता, खण्ड प्रथम, बून्दी (राज0)

खनिज भवन, सावित्री बाई फुले कन्या छात्रावास के पास, बीबनवां रोड, बून्दी,

दूरभाष नंबर 0747-2940235 / E-mail me.bundi@rajasthan.gov.in



डेलिनियेशन प्लॉट ग्राम धनेश्वर, तहसील-तालेड़ा, जिला- बून्दी

क्र. सं.	मद	विवरण		
1	प्लॉट क्रमांक	67		
2	खनिज	सेण्डस्टोन एवं खण्डा(मिसेनरी स्टोन)		
3	कार्यालय का नाम जहां प्लॉट आता है	खनि अभियन्ता खण्ड प्रथम बून्दी		
4	प्लॉट का राजस्व ग्राम, तहसील एवं जिला	ग्राम-धनेश्वर, तहसील-तालेड़ा, जिला- बून्दी		
5	प्लॉट का क्षेत्रफल	01 हेक्टर (100मी X 100मी)		
6	वार्षिक स्थिरभाटक	70,000/- वार्षिक एवं एवं उसमें समय-समय पर होने वाले सशोधनानुसार।		
7	भूमि का प्रकार व खसरा सं०	राजकीय भूमि व खसरा सं० 774		
8	प्लॉट की सीमा स्तम्भों के अक्षान्तर व देशान्तर (सर्वे रिपोर्ट अनुसार)	सीमा स्तम्भ	अक्षांश (Latitude)	देशान्तर (Longitude)
		A	25°04'46.76756"	75°35'50.97316"
		B	25°04'46.75318"	75°35'54.54282"
		C	25°04'43.50219"	75°35'54.52701"
D	25°04'43.51658"	75°35'50.95738"		
9	विशेष शर्त			

(प्रभूलाल सरोया)
खनि अभियन्ता,
खण्ड प्रथम, बून्दी



राजस्थान सरकार

एनेकशर-

221

कार्यालय खनि अभियन्ता, खण्ड प्रथम, बून्दी (राज0)

खनिज भवन, सावित्री बाई फुले कन्या छात्रावास के पास, बीबनवां रोड, बून्दी,

दूरभाष नंबर 0747-2940235 / E-mail me.bundi1@rajasthan.gov.in



डेलिनियेशन प्लॉट ग्राम धनेश्वर, तहसील-तालेड़ा, जिला- बून्दी

क्र. स.	मद	विवरण		
1	प्लॉट क्रमांक	68		
2	खनिज	सेण्डस्टोन एवं खण्डा(मेसेनरी स्टोन)		
3	कार्यालय का नाम जहां प्लॉट आता है	खनि अभियन्ता खण्ड प्रथम बून्दी		
4	प्लॉट का राजस्व ग्राम, तहसील एवं जिला	ग्राम-धनेश्वर, तहसील-तालेड़ा, जिला- बून्दी		
5	प्लॉट का क्षेत्रफल	01 हेक्टर (100मी X 100मी)		
6	वार्षिक स्थिरभाटक	70,000/- वार्षिक एवं एवं उसमें समय-समय पर होने वाले संशोधनानुसार।		
7	भूमि का प्रकार व खसरा स0	राजकीय भूमि व खसरा स0 774, 775		
8	प्लॉट की सीमा स्तम्भों के अक्षान्तर व देशान्तर (सर्वे रिपोर्ट अनुसार)	सीमा स्तम्भ	अक्षान्श (Latitude)	देशान्तर (Longitude)
		A	25°04'46.75318"	75°35'54.54282"
		B	25°04'46.73877"	75°35'58.11247"
		C	25°04'43.48779"	75°35'58.09664"
		D	25°04'43.50219"	75°35'54.52701"
9	विशेष शर्त			

(प्रभूलाल सरोया)

खनि अभियन्ता,

खण्ड प्रथम, बून्दी



राजस्थान सरकार

एनेक्शर-

222

कार्यालय खनि अभियन्ता, खण्ड प्रथम, बून्दी (राज0)

खनिज भवन, सावित्री बाई फुले कन्या छात्रावास के पास, बीबनवां रोड, बून्दी,

दूरभाष नंबर 0747-2940235 / E-mail me.bundil@rajasthan.gov.in



डेलिनियेशन प्लॉट ग्राम धनेश्वर, तहसील-तालेड़ा, जिला- बून्दी

क्र. स.	मद	विवरण															
1	प्लॉट क्रमांक	71															
2	खनिज	सेण्डस्टोन एवं खण्डा(मेसेनरी स्टोन)															
3	कार्यालय का नाम जहां प्लॉट आता है	खनि अभियन्ता खण्ड प्रथम बून्दी															
4	प्लॉट का राजस्व ग्राम, तहसील एवं जिला	ग्राम-धनेश्वर, तहसील-तालेड़ा, जिला- बून्दी															
5	प्लॉट का क्षेत्रफल	01 हेक्टर (100मी X 100मी)															
6	वार्षिक स्थिरभाटक	70,000/- वार्षिक एवं एवं उसमें समय-समय पर होने वाले संशोधनानुसार।															
7	भूमि का प्रकार व खसरा स0	राजकीय भूमि व खसरा स0 775, 776															
8	प्लॉट की सीमा स्तम्भों के अक्षान्तर व देशान्तर (सर्वे रिपोर्ट अनुसार)	<table border="1"><thead><tr><th>सीमा स्तम्भ</th><th>अक्षान्श (Latitude)</th><th>देशान्तर (Longitude)</th></tr></thead><tbody><tr><td>A</td><td>25°04'46.70988"</td><td>75°36'05.25178"</td></tr><tr><td>B</td><td>25°04'46.69541"</td><td>75°36'08.82143"</td></tr><tr><td>C</td><td>25°04'43.44443"</td><td>75°36'08.80552"</td></tr><tr><td>D</td><td>25°04'43.45891"</td><td>75°36'05.23590"</td></tr></tbody></table>	सीमा स्तम्भ	अक्षान्श (Latitude)	देशान्तर (Longitude)	A	25°04'46.70988"	75°36'05.25178"	B	25°04'46.69541"	75°36'08.82143"	C	25°04'43.44443"	75°36'08.80552"	D	25°04'43.45891"	75°36'05.23590"
सीमा स्तम्भ	अक्षान्श (Latitude)	देशान्तर (Longitude)															
A	25°04'46.70988"	75°36'05.25178"															
B	25°04'46.69541"	75°36'08.82143"															
C	25°04'43.44443"	75°36'08.80552"															
D	25°04'43.45891"	75°36'05.23590"															
9	विशेष शर्त																

(प्रभूलाल सरोया)
खनि अभियन्ता,
खण्ड प्रथम, बून्दी



राजस्थान सरकार

एनेक्शर

२२३

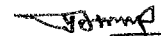
कार्यालय खनि अभियन्ता, खण्ड प्रथम, बून्दी (राज०)

खनिज भवन, सावित्री बाई फुले कन्या छात्रावास के पास, बीबनवां रोड, बून्दी,
दूरभाष नंबर 0747-2940235 / E-mail me.bundi1@rajasthan.gov.in



डेलिनियेशन प्लॉट ग्राम धनेश्वर, तहसील-तालेड़ा, जिला- बून्दी

क्र. स.	मद	विवरण		
1	प्लॉट क्रमांक	72		
2	खनिज	सेण्डस्टोन एवं खण्डा(मेसेनरी स्टोन)		
3	कार्यालय का नाम जहां प्लॉट आता है	खनि अभियन्ता खण्ड प्रथम बून्दी		
4	प्लॉट का राजस्व ग्राम, तहसील एवं जिला	ग्राम-धनेश्वर, तहसील-तालेड़ा, जिला- बून्दी		
5	प्लॉट का क्षेत्रफल	01 हेक्टर (100मी X 100मी)		
6	वार्षिक स्थिरभाटक	70,000/- वार्षिक एवं एवं उसमें समय-समय पर होने वाले संशोधनानुसार।		
7	भूमि का प्रकार व खसरा स०	राजकीय भूमि व खसरा स० 776		
8	प्लॉट की सीमा स्तम्भों के अक्षान्तर व देशान्तर (सर्वे रिपोर्ट अनुसार)	सीमा स्तम्भ	अक्षान्श (Latitude)	देशान्तर (Longitude)
		A	25°04'46.69541"	75°36'08.82143"
		B	25°04'46.68090"	75°36'12.39108"
		C	25°04'43.42993"	75°36'12.37515"
		D	25°04'43.44443"	75°36'08.80552"
9	विशेष शर्त			


(प्रभूलाल सरोया)
खनि अभियन्ता,
खण्ड प्रथम, बून्दी



राजस्थान सरकार

एनेक्शर-

३२५

कार्यालय खनि अभियन्ता, खण्ड प्रथम, बून्दी (राज०)

खनिज भवन, सावित्री बाई फुले कन्या छात्रावास के पास, बीबनवां रोड, बून्दी,

दूरभाष नंबर 0747-2940235 / E-mail me.bundi1@rajasthan.gov.in



डेलिनियेशन प्लॉट ग्राम धनेश्वर, तहसील-तालेड़ा, जिला- बून्दी

क्र. स.	मद्द	विवरण		
1	प्लॉट क्रमांक	74		
2	खनिज	सेण्डरस्टोन एवं खण्डा(मेसेनरी स्टोन)		
3	कार्यालय का नाम जहां प्लॉट आता है	खनि अभियन्ता खण्ड प्रथम बून्दी		
4	प्लॉट का राजस्व ग्राम, तहसील एवं जिला	ग्राम-धनेश्वर, तहसील-तालेड़ा, जिला- बून्दी		
5	प्लॉट का क्षेत्रफल	01 हेक्टर (100मी X 100मी)		
6	वार्षिक स्थिरभाटक	70,000/- वार्षिक एवं एवं उसमें समय-समय पर होने वाले संशोधनानुसार।		
7	भूमि का प्रकार व खसरा स०	राजकीय भूमि व खसरा स० 774		
8	प्लॉट की सीमा स्तम्भों के अक्षान्तर व देशान्तर (सर्वे रिपोर्ट अनुसार)	सीमा स्तम्भ	अक्षान्श (Latitude)	देशान्तर (Longitude)
		A	25°04'43.51658"	75°35'50.95738"
		B	25°04'43.50219"	75°35'54.52701"
		C	25°04'40.25121"	75°35'54.51121"
		D	25°04'40.26560"	75°35'50.94160"
9	विशेष शर्त			

(प्रभूलाल सरोया)
खनि अभियन्ता,
खण्ड प्रथम, बून्दी



राजस्थान सरकार

एनेकशर-

२१५

कार्यालय खनि अभियन्ता, खण्ड प्रथम, बून्दी (राज०)

खनिज भवन, सावित्री बाई फुले कन्या छात्रावास के पास, बीबनवां रोड, बून्दी,

दूरभाष नंबर 0747-2940235 / E-mail me.bundi1@rajasthan.gov.in



डेलिनियेशन प्लॉट ग्राम धनेश्वर, तहसील-तालेड़ा, जिला- बून्दी

क्र. स.	मद	विवरण															
1	प्लॉट क्रमांक	75															
2	खनिज	सेण्डस्टोन एवं खण्डा(मेसेनरी स्टोन)															
3	कार्यालय का नाम जहां प्लॉट आता है	खनि अभियन्ता खण्ड प्रथम बून्दी															
4	प्लॉट का राजस्व ग्राम, तहसील एवं जिला	ग्राम-धनेश्वर, तहसील-तालेड़ा, जिला- बून्दी															
5	प्लॉट का क्षेत्रफल	01 हेक्टर (100मी X 100मी)															
6	वार्षिक स्थिरभाटक	70,000/- वार्षिक एवं एवं उसमें समय-समय पर होने वाले संशोधनानुसार।															
7	भूमि का प्रकार व खसरा स०	राजकीय भूमि व खसरा स० 774, 775															
8	प्लॉट की सीमा स्तम्भों के अक्षान्तर व देशान्तर (सर्वे रिपोर्ट अनुसार)	<table border="1"><thead><tr><th>सीमा स्तम्भ</th><th>अक्षान्श (Latitude)</th><th>देशान्तर (Longitude)</th></tr></thead><tbody><tr><td>A</td><td>25°04'43.50219"</td><td>75°35'54.52701"</td></tr><tr><td>B</td><td>25°04'43.48779"</td><td>75°35'58.09664"</td></tr><tr><td>C</td><td>25°04'40.23681"</td><td>75°35'58.08081"</td></tr><tr><td>D</td><td>25°04'40.25121"</td><td>75°35'54.51121"</td></tr></tbody></table>	सीमा स्तम्भ	अक्षान्श (Latitude)	देशान्तर (Longitude)	A	25°04'43.50219"	75°35'54.52701"	B	25°04'43.48779"	75°35'58.09664"	C	25°04'40.23681"	75°35'58.08081"	D	25°04'40.25121"	75°35'54.51121"
सीमा स्तम्भ	अक्षान्श (Latitude)	देशान्तर (Longitude)															
A	25°04'43.50219"	75°35'54.52701"															
B	25°04'43.48779"	75°35'58.09664"															
C	25°04'40.23681"	75°35'58.08081"															
D	25°04'40.25121"	75°35'54.51121"															
9	विशेष शर्त																

(प्रभूलाल सरोया)
खनि अभियन्ता,
खण्ड प्रथम, बून्दी

राजस्थान सरकार
कार्यालय खनि अभियन्ता, खान एवं भू-विज्ञान विभाग, आमेद राजसमन्द (राज.)

क्र. सं.	विवरण			
1	प्लॉट क्रमांक	146 / 2022		
2	खनिज	ग्रेनाईट		
3	कार्यालय का नाम जहाँ प्लॉट आता है।	खनि अभियन्ता आमेद		
4	प्लॉट का राजस्व ग्राम, तहसील, जिला	बाघाखेड़ा, तहसील- देवगढ़, जिला- राजसमन्द		
5	प्लॉट का क्षेत्रफल	2.4968 हैक्टर		
6	स्थिरभाटक	रु. 1,49,820/- प्रति वर्ष		
7	भूमि का प्रकार	राजकीय बिलानाम भूमि		
8	प्लॉट की सीमा स्तम्भों के अक्षान्तर व देशान्तर	Pillar	Longitude(E)	Latitude(N)
		A	73°-59'-59.391107"	25°-29'-39.004479"
		B	73°-59'-55.791209"	25°-29'-37.344718"
		C	73°-59'-55.877835"	25°-29'-45.260325"
		D	73°-59'-58.677232"	25°-29'-46.921676"
		E	73°-59'-59.479135"	25°-29'-47.042559"

(आसिफ मोहम्मद अंसारी)
खनि अभियन्ता,
आमेद, जिला राजसमन्द

खनि अभियन्ता
खान एवं भू विज्ञान विभाग
आमेद

क्र. सं.	विवरण			
1	प्लॉट क्रमांक	147 / 2022		
2	खनिज	ग्रेनाईट		
3	कार्यालय का नाम जहाँ प्लॉट आता है।	खनि अभियन्ता आमेट		
4	प्लॉट का राजस्व ग्राम, तहसील, जिला	बघाखेड़ा, तहसील- देवगढ़, जिला- राजसमन्द		
5	प्लॉट का क्षेत्रफल	2.3131 हैक्टर		
6	स्थिरभाटक	रु. 1,38,840 /- प्रति वर्ष		
7	भूमि का प्रकार	राजकीय बिलानाम भूमि		
8	प्लॉट की सीमा स्तम्भों के अक्षान्तर व देशान्तर	Pillar	Longitude(E)	Latitude(N)
		A	73°-59'-59.391107"	25°-29'-39.004479"
		B	73°-59'-59.479135"	25°-29'-47.042559"
		C	74°-00'-03.145876"	25°-29'-47.595285"
		D	74°-00'-03.121551"	25°-29'-46.789764"
		E	74°-00'-03.057983"	25°-29'-40.98962"
		F	74°-00'-01.009517"	25°-29'-39.750647"

(आसिफ मोहम्मद अंसारी)

खनि अभियन्ता,
आमेट, जिला राजसमन्द

खनि अभियन्ता
खान एवं भू विज्ञान विभाग
आमेट

क्र. सं.	विवरण			
1	प्लॉट क्रमांक	148 / 2022		
2	खनिज	ग्रेनाईट		
3	कार्यालय का नाम जहाँ प्लॉट आता है।	खनि अभियन्ता आमेट		
4	प्लॉट का राजस्व ग्राम, तहसील, जिला	बाघाखेड़ा, तहसील- देवगढ़, जिला- राजसमन्द		
5	प्लॉट का क्षेत्रफल	1.6541 हैक्टर		
6	स्थिरभाटक	रु. 99,300 / - प्रति वर्ष		
7	भूमि का प्रकार	राजकीय बिलानाम भूमि		
8	प्लॉट की सीमा स्तम्भों के अक्षान्तर व देशान्तर	Pillar	Longitude(E)	Latitude(N)
		A	74°-00'-03.057983"	25°-29'-40.98962"
		B	74°-00'-03.121551"	25°-29'-46.789764"
		C	74°-00'-08.075254"	25°-29'-45.910147"
		D	74°-00'-08.459484"	25°-29'-44.554884"
		E	74°-00'-06.532627"	25°-29'-43.091154"

(आसिफ मोहम्मद अंसारी)


खनि अभियन्ता,
आमेट, जिला राजसमंद

खनि अभियन्ता
खान एवं भू विज्ञान विभाग
आमेट

राजस्थान सरकार
कार्यालय खनि अभियंता, खान एवं भू विज्ञान विभाग, अजमेर

एनेक्शर-229

क्रम संख्या	प्लॉट का विवरण																																								
1	प्लॉट क्रमांक	116																																							
2	खनिज	क्वार्टज व फ़ैल्सपार																																							
3	कार्यालय का नाम जहाँ प्लॉट आता है।	खनि अभियंता, अजमेर																																							
4	प्लॉट का राजस्व ग्राम तहसील व जिला	राजस्व ग्राम- तिहारी तहसील नसीराबाद																																							
5	प्लॉट का क्षेत्रफल	4.0254 हैक्टेयर																																							
6	वार्षिक क्वारी लाईसेंस फीस/ वार्षिक क्वारी लाईसेंस फीस/ खनन पट्टे का स्थिरभाटक (डेड रेन्ट)	25,000/-रूपये प्रति हैक्टेयर प्रतिवर्ष एवं समय-समय पर होने वाले संशोधनानुसार																																							
7	भूमि का प्रकार	सरकारी भूमि,																																							
8	प्रिमीयम की आरक्षित दर	5,03,250/-																																							
9	प्लॉट के सीमा स्तम्भो के अक्षान्तर एवं देशान्तर	<table border="1"> <thead> <tr> <th>सीमा स्तम्भ</th> <th>अक्षान्तर</th> <th>देशान्तर</th> </tr> </thead> <tbody> <tr> <td>A</td> <td>26°-25'-25.17380"</td> <td>74°-53'-24.39584"</td> </tr> <tr> <td>B</td> <td>26°-25'-23.85088"</td> <td>74°-53'-26.79812"</td> </tr> <tr> <td>C</td> <td>26°-25'-24.80012"</td> <td>74°-53'-28.95506"</td> </tr> <tr> <td>D</td> <td>26°-25'-21.71257"</td> <td>74°-53'-30.61266"</td> </tr> <tr> <td>E</td> <td>26°-25'-23.38949"</td> <td>74°-53'-34.64379"</td> </tr> <tr> <td>F</td> <td>26°-25'-21.85842"</td> <td>74°-53'-35.34980"</td> </tr> <tr> <td>G</td> <td>26°-25'-20.30115"</td> <td>74°-53'-35.45703"</td> </tr> <tr> <td>H</td> <td>26°-25'-20.15756"</td> <td>74°-53'-28.41893"</td> </tr> <tr> <td>I</td> <td>26°-25'-19.75901"</td> <td>74°-53'-27.39103"</td> </tr> <tr> <td>J</td> <td>26°-25'-19.29180"</td> <td>74°-53'-24.73357"</td> </tr> <tr> <td>K</td> <td>26°-25'-19.11348"</td> <td>74°-53'-22.93937"</td> </tr> <tr> <td>L</td> <td>26°-25'-22.28394"</td> <td>74°-53'-21.99261"</td> </tr> </tbody> </table>	सीमा स्तम्भ	अक्षान्तर	देशान्तर	A	26°-25'-25.17380"	74°-53'-24.39584"	B	26°-25'-23.85088"	74°-53'-26.79812"	C	26°-25'-24.80012"	74°-53'-28.95506"	D	26°-25'-21.71257"	74°-53'-30.61266"	E	26°-25'-23.38949"	74°-53'-34.64379"	F	26°-25'-21.85842"	74°-53'-35.34980"	G	26°-25'-20.30115"	74°-53'-35.45703"	H	26°-25'-20.15756"	74°-53'-28.41893"	I	26°-25'-19.75901"	74°-53'-27.39103"	J	26°-25'-19.29180"	74°-53'-24.73357"	K	26°-25'-19.11348"	74°-53'-22.93937"	L	26°-25'-22.28394"	74°-53'-21.99261"
सीमा स्तम्भ	अक्षान्तर	देशान्तर																																							
A	26°-25'-25.17380"	74°-53'-24.39584"																																							
B	26°-25'-23.85088"	74°-53'-26.79812"																																							
C	26°-25'-24.80012"	74°-53'-28.95506"																																							
D	26°-25'-21.71257"	74°-53'-30.61266"																																							
E	26°-25'-23.38949"	74°-53'-34.64379"																																							
F	26°-25'-21.85842"	74°-53'-35.34980"																																							
G	26°-25'-20.30115"	74°-53'-35.45703"																																							
H	26°-25'-20.15756"	74°-53'-28.41893"																																							
I	26°-25'-19.75901"	74°-53'-27.39103"																																							
J	26°-25'-19.29180"	74°-53'-24.73357"																																							
K	26°-25'-19.11348"	74°-53'-22.93937"																																							
L	26°-25'-22.28394"	74°-53'-21.99261"																																							


 खनि अभियंता
 अजमेर विभाग
 अजमेर

एनेक्शर - 230

राजस्थान सरकार
कार्यालय खनि अभियंता, खान एवं भू विज्ञान विभाग, अजमेर

क्रम संख्या	प्लॉट का विवरण																						
1	प्लॉट क्रमांक	117																					
2	खनिज	क्वार्ट्ज व फ़ैल्सपार																					
3	कार्यालय का नाम जहाँ प्लॉट आता है।	खनि अभियंता, अजमेर																					
4	प्लॉट का राजस्व ग्राम तहसील व जिला	राजस्व ग्राम- बनेवड़ी तहसील नसीराबाद																					
5	प्लॉट का क्षेत्रफल	4.0087 हैक्टेयर																					
6	वार्षिक क्वारी लाईसेंस फीस/ वार्षिक क्वारी लाईसेंस फीस/ खनन पट्टे का स्थिरभाटक (डेड रेन्ट)	25,000/-रूपये प्रति हैक्टेयर प्रतिवर्ष एवं समय-समय पर होने वाले संशोधनानुसार																					
7	भूमि का प्रकार	सरकारी भूमि,																					
8	प्रिमीयम की आरक्षित दर	5,01,125/-																					
9	प्लॉट के सीमा स्तम्भों के अक्षान्तर एवं देशान्तर	<table border="1"> <thead> <tr> <th>सीमा स्तम्भ</th> <th>अक्षान्तर</th> <th>देशान्तर</th> </tr> </thead> <tbody> <tr> <td>A</td> <td>26°-25'-18.86005"</td> <td>74°-52'-14.86132"</td> </tr> <tr> <td>B</td> <td>26°-25'-18.85656"</td> <td>74°-52'-11.01647"</td> </tr> <tr> <td>C</td> <td>26°-25'-23.56986"</td> <td>74°-52'-11.01118"</td> </tr> <tr> <td>D</td> <td>26°-25'-23.81245"</td> <td>74°-52'-10.07008"</td> </tr> <tr> <td>E</td> <td>26°-25'-30.63856"</td> <td>74°-52'-10.06167"</td> </tr> <tr> <td>F</td> <td>26°-25'-28.63332"</td> <td>74°-52'-14.85043"</td> </tr> </tbody> </table>	सीमा स्तम्भ	अक्षान्तर	देशान्तर	A	26°-25'-18.86005"	74°-52'-14.86132"	B	26°-25'-18.85656"	74°-52'-11.01647"	C	26°-25'-23.56986"	74°-52'-11.01118"	D	26°-25'-23.81245"	74°-52'-10.07008"	E	26°-25'-30.63856"	74°-52'-10.06167"	F	26°-25'-28.63332"	74°-52'-14.85043"
सीमा स्तम्भ	अक्षान्तर	देशान्तर																					
A	26°-25'-18.86005"	74°-52'-14.86132"																					
B	26°-25'-18.85656"	74°-52'-11.01647"																					
C	26°-25'-23.56986"	74°-52'-11.01118"																					
D	26°-25'-23.81245"	74°-52'-10.07008"																					
E	26°-25'-30.63856"	74°-52'-10.06167"																					
F	26°-25'-28.63332"	74°-52'-14.85043"																					

खनि अभियंता
अजमेर



राजस्थान सरकार

एनेकशर-


231
15
YEARS OF
CELEBRATING
50
1947-2022

कार्यालय खनि अभियन्ता, खण्ड प्रथम, बून्दी (राज0)

खनिज भवन, सावित्री बाई फुले कन्या छात्रावास के पास, बीबनवां रोड, बून्दी,
दूरभाष नंबर 0747-2940235 / E-mail me.bundi1@rajasthan.gov.in

डेलिनियेशन प्लॉट ग्राम धनेश्वर, तहसील-तालेड़ा, जिला- बून्दी

क्र. स.	मद	विवरण		
1	प्लॉट क्रमांक	77		
2	खनिज	सेण्डरस्टोन एवं खण्डा(मेसेनरी स्टोन)		
3	कार्यालय का नाम जहां प्लॉट आता है	खनि अभियन्ता खण्ड प्रथम बून्दी		
4	प्लॉट का राजस्व ग्राम, तहसील एवं जिला	ग्राम-धनेश्वर, तहसील-तालेड़ा, जिला- बून्दी		
5	प्लॉट का क्षेत्रफल	01 हेक्टर (100मी X 100मी)		
6	वार्षिक स्थिरभाटक	70,000/- वार्षिक एवं एवं उसमें समय-समय पर होने वाले संशोधनानुसार।		
7	भूमि का प्रकार व खसरा स0	राजकीय भूमि व खसरा स0 775		
8	प्लॉट की सीमा स्तम्भों के अक्षान्तर व देशान्तर (सर्वे रिपोर्ट अनुसार)	सीमा स्तम्भ	अक्षान्श (Latitude)	देशान्तर (Longitude)
		A	25°04'43.47336"	75°36'01.66627"
		B	25°04'43.45891"	75°36'05.23590"
		C	25°04'40.20793"	75°36'05.22001"
		D	25°04'40.22238"	75°36'01.65041"
9	विशेष शर्त			


(प्रभूलाल सरोया)
खनि अभियन्ता,
खण्ड प्रथम, बून्दी



राजस्थान सरकार

एनेक्शर

232


कार्यालय खनि अभियन्ता, खण्ड प्रथम, बून्दी (राज0)

खनिज भवन, सावित्री बाई फुले कन्या छात्रावास के पास, बीबनवां रोड, बून्दी,
दूरभाष नंबर 0747-2940235 / E-mail me.bundi@rajasthan.gov.in



डेलिनियेशन प्लॉट ग्राम धनेश्वर, तहसील-तालेड़ा, जिला- बून्दी

क्र. स.	मद	विवरण		
1	प्लॉट क्रमांक	78		
2	खनिज	सेण्डस्टोन एवं खण्डा(मिसेनरी स्टोन)		
3	कार्यालय का नाम जहां प्लॉट आता है	खनि अभियन्ता खण्ड प्रथम बून्दी		
4	प्लॉट का राजस्व ग्राम, तहसील एवं जिला	ग्राम-धनेश्वर, तहसील-तालेड़ा, जिला- बून्दी		
5	प्लॉट का क्षेत्रफल	01 हेक्टर (100मी X 100मी)		
6	वार्षिक स्थिरभाटक	70,000/- वार्षिक एवं एवं उसमें समय-समय पर होने वाले संशोधनानुसार।		
7	भूमि का प्रकार व खसरा स0	राजकीय भूमि व खसरा स0 775, 776		
8	प्लॉट की सीमा स्तम्भों के अक्षान्तर व देशान्तर (सर्वे रिपोर्ट अनुसार)	सीमा स्तम्भ	अक्षांश (Latitude)	देशान्तर (Longitude)
		A	25°04'43.45891"	75°36'05.23590"
		B	25°04'43.44443"	75°36'08.80552"
		C	25°04'40.19345"	75°36'08.78961"
D	25°04'40.20793"	75°36'05.22001"		
9	विशेष शर्त			


(प्रभूलाल सरोया)
खनि अभियन्ता,
खण्ड प्रथम, बून्दी



राजस्थान सरकार

एनेक्शर-

233

कार्यालय खनि अभियन्ता, खण्ड प्रथम, बून्दी (राज0)

खनिज भवन, सावित्री बाई फुले कन्या छात्रावास के पास, बीबनवां रोड, बून्दी,
दूरभाष नंबर 0747-2940235 / E-mail me.bundi1@rajasthan.gov.in



डेलिनियेशन प्लॉट ग्राम धनेश्वर, तहसील-तालेड़ा, जिला- बून्दी

क्र. स.	मद	विवरण															
1	प्लॉट क्रमांक	79															
2	खनिज	सेण्डस्टोन एवं खण्डा(मेसेनरी स्टोन)															
3	कार्यालय का नाम जहां प्लॉट आता है	खनि अभियन्ता खण्ड प्रथम बून्दी															
4	प्लॉट का राजस्व ग्राम, तहसील एवं जिला	ग्राम-धनेश्वर, तहसील-तालेड़ा, जिला- बून्दी															
5	प्लॉट का क्षेत्रफल	01 हेक्टर (100मी X 100मी)															
6	वार्षिक स्थिरभाटक	70,000/- वार्षिक एवं एवं उसमें समय-समय पर होने वाले संशोधनानुसार।															
7	भूमि का प्रकार व खसरा स0	राजकीय भूमि व खसरा स0 776															
8	प्लॉट की सीमा स्तम्भों के अक्षान्तर व देशान्तर (सर्वे रिपोर्ट अनुसार)	<table border="1"><thead><tr><th>सीमा स्तम्भ</th><th>अक्षान्श (Latitude)</th><th>देशान्तर (Longitude)</th></tr></thead><tbody><tr><td>A</td><td>25°04'43.44443"</td><td>75°36'08.80552"</td></tr><tr><td>B</td><td>25°04'43.42993"</td><td>75°36'12.37515"</td></tr><tr><td>C</td><td>25°04'40.17895"</td><td>75°36'12.35921"</td></tr><tr><td>D</td><td>25°04'40.19345"</td><td>75°36'08.78961"</td></tr></tbody></table>	सीमा स्तम्भ	अक्षान्श (Latitude)	देशान्तर (Longitude)	A	25°04'43.44443"	75°36'08.80552"	B	25°04'43.42993"	75°36'12.37515"	C	25°04'40.17895"	75°36'12.35921"	D	25°04'40.19345"	75°36'08.78961"
सीमा स्तम्भ	अक्षान्श (Latitude)	देशान्तर (Longitude)															
A	25°04'43.44443"	75°36'08.80552"															
B	25°04'43.42993"	75°36'12.37515"															
C	25°04'40.17895"	75°36'12.35921"															
D	25°04'40.19345"	75°36'08.78961"															
9	विशेष शर्त																

(प्रभूलाल सरोया)
खनि अभियन्ता,
खण्ड प्रथम, बून्दी



राजस्थान सरकार

एनेकशर-

234

कार्यालय खनि अभियन्ता, खण्ड प्रथम, बून्दी (राज0)


खनिज भवन, सावित्री बाई फुले कन्या छात्रावास के पास, बीबनवां रोड, बून्दी,

दूरभाष नंबर 0747-2940235 / E-mail me.bundi@rajasthan.gov.in



डेलिनियेशन प्लॉट ग्राम धनेश्वर, तहसील-तालेड़ा, जिला- बून्दी

क्र. स.	मद	विवरण															
1	प्लॉट क्रमांक	81															
2	खनिज	सेण्डस्टोन एवं खण्डा(मेसेनरी स्टोन)															
3	कार्यालय का नाम जहां प्लॉट आता है	खनि अभियन्ता खण्ड प्रथम बून्दी															
4	प्लॉट का राजस्व ग्राम, तहसील एवं जिला	ग्राम-धनेश्वर, तहसील-तालेड़ा, जिला- बून्दी															
5	प्लॉट का क्षेत्रफल	01 हेक्टर (100मी X 100मी)															
6	वार्षिक स्थिरभाटक	70,000/- वार्षिक एवं एवं उसमें समय-समय पर होने वाले संशोधनानुसार।															
7	भूमि का प्रकार व खसरा स0	राजकीय भूमि व खसरा स0 774, 783															
8	प्लॉट की सीमा स्तम्भों के अक्षान्तर व देशान्तर (सर्वे रिपोर्ट अनुसार)	<table border="1"><thead><tr><th>सीमा स्तम्भ</th><th>अक्षान्श (Latitude)</th><th>देशान्तर (Longitude)</th></tr></thead><tbody><tr><td>A</td><td>25°04'40.26560"</td><td>75°35'50.94160"</td></tr><tr><td>B</td><td>25°04'40.25121"</td><td>75°35'54.51121"</td></tr><tr><td>C</td><td>25°04'37.00023"</td><td>75°35'54.49540"</td></tr><tr><td>D</td><td>25°04'37.01461"</td><td>75°35'50.92583"</td></tr></tbody></table>	सीमा स्तम्भ	अक्षान्श (Latitude)	देशान्तर (Longitude)	A	25°04'40.26560"	75°35'50.94160"	B	25°04'40.25121"	75°35'54.51121"	C	25°04'37.00023"	75°35'54.49540"	D	25°04'37.01461"	75°35'50.92583"
सीमा स्तम्भ	अक्षान्श (Latitude)	देशान्तर (Longitude)															
A	25°04'40.26560"	75°35'50.94160"															
B	25°04'40.25121"	75°35'54.51121"															
C	25°04'37.00023"	75°35'54.49540"															
D	25°04'37.01461"	75°35'50.92583"															
9	विशेष शर्त																


(प्रभूलाल सरोया)
खनि अभियन्ता,
खण्ड प्रथम, बून्दी



राजस्थान सरकार

एनेकशर

235

कार्यालय खनि अभियन्ता, खण्ड प्रथम, बून्दी (राज0)

खनिज भवन, सावित्री बाई फुले कन्या छात्रावास के पास, बीबनवां रोड, बून्दी,

दूरभाष नंबर 0747-2940235 / E-mail me.bundi1@rajasthan.gov.in



डेलिनियेशन प्लॉट ग्राम धनेश्वर, तहसील-तालेड़ा, जिला- बून्दी

क्र. स.	मद	विवरण		
1	प्लॉट क्रमांक	82		
2	खनिज	सेण्डस्टोन एवं खण्डा(मिसेनरी स्टोन)		
3	कार्यालय का नाम जहां प्लॉट आता है	खनि अभियन्ता खण्ड प्रथम बून्दी		
4	प्लॉट का राजस्व ग्राम, तहसील एवं जिला	ग्राम-धनेश्वर, तहसील-तालेड़ा, जिला- बून्दी		
5	प्लॉट का क्षेत्रफल	01 हेक्टर (100मी X 100मी)		
6	वार्षिक स्थिरभाटक	70,000/- वार्षिक एवं एवं उसमें समय-समय पर होने वाले संशोधनानुसार।		
7	भूमि का प्रकार व खसरा स0	राजकीय भूमि व खसरा स0 774,775,782,783		
8	प्लॉट की सीमा स्तम्भों के अक्षान्तर व देशान्तर (सर्वे रिपोर्ट अनुसार)	सीमा स्तम्भ	अक्षान्श (Latitude)	देशान्तर (Longitude)
		A	25°04'40.25121"	75°35'54.51121"
		B	25°04'40.23681"	75°35'58.08081"
		C	25°04'36.98583"	75°35'58.06498"
D	25°04'37.00023"	75°35'54.49540"		
9	विशेष शर्त			

प्रभूलाल सरोया

(प्रभूलाल सरोया)

खनि अभियन्ता,

खण्ड प्रथम, बून्दी



राजस्थान सरकार

एनेक्शर

236

कार्यालय खनि अभियन्ता, खण्ड प्रथम, बून्दी (राज0)


खनिज भवन, सावित्री बाई फुले कन्या छात्रावास के पास, बीबनवां रोड, बून्दी,

दूरभाष नंबर 0747-2940235 / E-mail me.bundi1@rajasthan.gov.in



डेलिनियेशन प्लॉट ग्राम धनेश्वर, तहसील-तालेड़ा, जिला- बून्दी

क्र. स.	मद	विवरण															
1	प्लॉट क्रमांक	83															
2	खनिज	सेण्डस्टोन एवं खण्डा(मिसेनरी स्टोन)															
3	कार्यालय का नाम जहां प्लॉट आता है	खनि अभियन्ता खण्ड प्रथम बून्दी															
4	प्लॉट का राजस्व ग्राम, तहसील एवं जिला	ग्राम-धनेश्वर, तहसील-तालेड़ा, जिला- बून्दी															
5	प्लॉट का क्षेत्रफल	01 हेक्टर (100मी X 100मी)															
6	वार्षिक स्थिरभाटक	70,000/- वार्षिक एवं एवं उसमें समय-समय पर होने वाले संशोधनानुसार।															
7	भूमि का प्रकार व खसरा स0	राजकीय भूमि व खसरा स0 775,782															
8	प्लॉट की सीमा स्तम्भों के अक्षान्तर व देशान्तर (सर्वे रिपोर्ट अनुसार)	<table border="1"><thead><tr><th>सीमा स्तम्भ</th><th>अक्षान्तर (Latitude)</th><th>देशान्तर (Longitude)</th></tr></thead><tbody><tr><td>A</td><td>25°04'40.23681"</td><td>75°35'58.08081"</td></tr><tr><td>B</td><td>25°04'40.22238"</td><td>75°36'01.65041"</td></tr><tr><td>C</td><td>25°04'36.97140"</td><td>75°36'01.63456"</td></tr><tr><td>D</td><td>25°04'36.98583"</td><td>75°35'58.06498"</td></tr></tbody></table>	सीमा स्तम्भ	अक्षान्तर (Latitude)	देशान्तर (Longitude)	A	25°04'40.23681"	75°35'58.08081"	B	25°04'40.22238"	75°36'01.65041"	C	25°04'36.97140"	75°36'01.63456"	D	25°04'36.98583"	75°35'58.06498"
सीमा स्तम्भ	अक्षान्तर (Latitude)	देशान्तर (Longitude)															
A	25°04'40.23681"	75°35'58.08081"															
B	25°04'40.22238"	75°36'01.65041"															
C	25°04'36.97140"	75°36'01.63456"															
D	25°04'36.98583"	75°35'58.06498"															
9	विशेष शर्त																


(प्रभूलाल सरोया)
खनि अभियन्ता,
खण्ड प्रथम, बून्दी



राजस्थान सरकार

एनेकशर

237


कार्यालय खनि अभियन्ता, खण्ड प्रथम, बून्दी (राज0)

खनिज भवन, सावित्री बाई फुले कन्या छात्रावास के पास, बीबनवां रोड, बून्दी,
दूरभाष नंबर 0747-2940235 / E-mail mc.bundi@rajasthan.gov.in



डेलिनियेशन प्लॉट ग्राम धनेश्वर, तहसील-तालेड़ा, जिला- बून्दी

क्र. स.	मद	विवरण															
1	प्लॉट क्रमांक	84															
2	खनिज	सेण्डस्टोन एवं खण्डा(मेसेनरी स्टोन)															
3	कार्यालय का नाम जहां प्लॉट आता है	खनि अभियन्ता खण्ड प्रथम बून्दी															
4	प्लॉट का राजस्व ग्राम, तहसील एवं जिला	ग्राम-धनेश्वर, तहसील-तालेड़ा, जिला- बून्दी															
5	प्लॉट का क्षेत्रफल	01 हेक्टर (100मी X 100मी)															
6	वार्षिक स्थिरभाटक	70,000/- वार्षिक एवं एवं उसमें समय-समय पर होने वाले संशोधनानुसार।															
7	भूमि का प्रकार व खसरा स0	राजकीय भूमि व खसरा स0 775,782															
8	प्लॉट की सीमा स्तम्भों के अक्षान्तर व देशान्तर (सर्वे रिपोर्ट अनुसार)	<table border="1"><thead><tr><th>सीमा स्तम्भ</th><th>अक्षान्श (Latitude)</th><th>देशान्तर (Longitude)</th></tr></thead><tbody><tr><td>A</td><td>25°04'40.22238"</td><td>75°36'01.65041"</td></tr><tr><td>B</td><td>25°04'40.20793"</td><td>75°36'05.22001"</td></tr><tr><td>C</td><td>25°04'36.95695"</td><td>75°36'05.20413"</td></tr><tr><td>D</td><td>25°04'36.97140"</td><td>75°36'01.63456"</td></tr></tbody></table>	सीमा स्तम्भ	अक्षान्श (Latitude)	देशान्तर (Longitude)	A	25°04'40.22238"	75°36'01.65041"	B	25°04'40.20793"	75°36'05.22001"	C	25°04'36.95695"	75°36'05.20413"	D	25°04'36.97140"	75°36'01.63456"
सीमा स्तम्भ	अक्षान्श (Latitude)	देशान्तर (Longitude)															
A	25°04'40.22238"	75°36'01.65041"															
B	25°04'40.20793"	75°36'05.22001"															
C	25°04'36.95695"	75°36'05.20413"															
D	25°04'36.97140"	75°36'01.63456"															
9	विशेष शर्त																


(प्रभूलाल सरोया)
खनि अभियन्ता,
खण्ड प्रथम, बून्दी



राजस्थान सरकार

एनेक्शर-238

238


कार्यालय खनि अभियन्ता, खण्ड प्रथम, बून्दी (राज0)

खनिज भवन, सावित्री बाई फुले कन्या छात्रावास के पास, बीबनवां रोड, बून्दी,
दूरभाष नंबर 0747-2940235 / E-mail me.bundi1@rajasthan.gov.in



डेलिनिवेशन प्लॉट ग्राम धनेश्वर, तहसील-तालेड़ा, जिला- बून्दी

क्र. स.	मद	विवरण		
1	प्लॉट क्रमांक	85		
2	खनिज	सेण्डरस्टोन एवं खण्डा(मेसेनरी स्टोन)		
3	कार्यालय का नाम जहां प्लॉट आता है	खनि अभियन्ता खण्ड प्रथम बून्दी		
4	प्लॉट का राजस्व ग्राम, तहसील एवं जिला	ग्राम-धनेश्वर, तहसील-तालेड़ा, जिला- बून्दी		
5	प्लॉट का क्षेत्रफल	01 हेक्टर (100मी X 100मी)		
6	वार्षिक स्थिरभाटक	70,000 /- वार्षिक एवं एवं उसमें समय-समय पर होने वाले संशोधनानुसार।		
7	भूमि का प्रकार व खसरा स0	राजकीय भूमि व खसरा स0 775,776,781,782		
8	प्लॉट की सीमा स्तम्भों के अक्षान्तर व देशान्तर (सर्वे रिपोर्ट अनुसार)	सीमा स्तम्भ	अक्षान्श (Latitude)	देशान्तर (Longitude)
		A	25°04'40.20793"	75°36'05.22001"
		B	25°04'40.19345"	75°36'08.78961"
		C	25°04'36.94247"	75°36'08.77370"
		D	25°04'36.95695"	75°36'05.20413"
9	विशेष शर्त			


(प्रभूलाल सरोया)
खनि अभियन्ता,
खण्ड प्रथम, बून्दी



राजस्थान सरकार

एनेकशर-

239

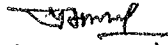
कार्यालय खनि अभियन्ता, खण्ड प्रथम, बून्दी (राज0)

खनिज भवन, सावित्री बाई फुले कन्या छात्रावास के पास, बीबनवां रोड, बून्दी,
दूरभाष नंबर 0747-2940235 / E-mail me.bundi@rajasthan.gov.in



डेलिनियेशन प्लॉट ग्राम धनेश्वर, तहसील-तालेड़ा, जिला- बून्दी

क्र. स.	मद	विवरण		
1	प्लॉट क्रमांक	86		
2	खनिज	सेण्डस्टोन एवं खण्डा(मेसेनरी स्टोन)		
3	कार्यालय का नाम जहां प्लॉट आता है	खनि अभियन्ता खण्ड प्रथम बून्दी		
4	प्लॉट का राजस्व ग्राम, तहसील एवं जिला	ग्राम-धनेश्वर, तहसील-तालेड़ा, जिला- बून्दी		
5	प्लॉट का क्षेत्रफल	01 हेक्टर (100मी X 100मी)		
6	वार्षिक स्थिरभाटक	70,000/- वार्षिक एवं एवं उसमें समय-समय पर होने वाले संशोधनानुसार।		
7	भूमि का प्रकार व खसरा स0	राजकीय भूमि व खसरा स0 776,781		
8	प्लॉट की सीमा स्तम्भों के अक्षान्तर व देशान्तर (सर्वे रिपोर्ट अनुसार)	सीमा स्तम्भ	अक्षान्तर (Latitude)	देशान्तर (Longitude)
		A	25°04'40.19345"	75°36'08.78961"
		B	25°04'40.17895"	75°36'12.35921"
		C	25°04'36.92797"	75°36'12.34328"
		D	25°04'36.94247"	75°36'08.77370"
9	विशेष शर्त			


(प्रभूलाल सरोया)
खनि अभियन्ता,
खण्ड प्रथम, बून्दी

240

राजस्थान सरकार
कार्यालय खनि अभियन्ता, खान एवं भू विज्ञान विभाग, ब्यावर

क्रम संख्या	प्लॉट का विवरण		
1	प्लॉट क्रमांक	148	
2	खनिज	मेसेनरी स्टोन	
3	कार्यालय का नाम जहां प्लॉट आता है।	खनि अभियन्ता, ब्यावर	
4	प्लॉट का राजस्व ग्राम तहसील व जिला	राजस्व ग्राम भंवरिया तहसील रायपुर जिला पाली	
5	प्लॉट का क्षेत्रफल	1.00 हेक्टर	
6	वार्षिक खनन पट्टे का वार्षिक स्थिरभाटक(डेडरेंट)	30,000 /-- रुपये प्रति हेक्टर प्रतिवर्ष एवं समय-समय पर होने वाले संशोधनानुसार	
7	भूमि का प्रकार	राजकीय भूमि	
8	प्रीमियम की आरक्षित दर	1,50,000 /--	
9	प्लॉट के सीमा स्तम्भों के अक्षांतर एवं देशांतर	सीमा स्तम्भ	अक्षांतर
		25	26°11'06.78936" 74°15'12.07283"
		24	26°11'06.80803" 74°15'15.57421"
		26	26°11'03.55872" 74°15'15.60489"
		27	26°11'03.54005" 74°15'12.09354"

खनि अभियन्ता,
खान एवं भू विज्ञान विभाग,
ब्यावर

राजस्थान सरकार
कार्यालय खनि अभियंता, खान एवं भू विज्ञान विभाग, अजमेर

एनेक्शर - 241

क्रम संख्या	प्लॉट का विवरण																			
1	प्लॉट क्रमांक	118																		
2	खनिज	क्वार्टज व फैल्सपार																		
3	कार्यालय का नाम जहाँ प्लॉट आता है।	खनि अभियंता, अजमेर																		
4	प्लॉट का राजस्व ग्राम तहसील व जिला	राजस्व ग्राम- बनेवड़ी तहसील नसीराबाद																		
5	प्लॉट का क्षेत्रफल	4.1951 हैक्टेयर																		
6	वार्षिक क्वारी लाईसेंस फीस/ वार्षिक क्वारी लाईसेंस फीस/ खनन पट्टे का स्थिरभाटक (डेड रेन्ट)	25,000/-रूपये प्रति हैक्टेयर प्रतिवर्ष एवं समय-समय पर होने वाले संशोधनानुसार																		
7	भूमि का प्रकार	सरकारी भूमि,																		
8	प्रिमीयम की आरक्षित दर	5,24500/-																		
9	प्लॉट के सीमा स्तम्भों के अक्षान्तर एवं देशान्तर	<table border="1"> <thead> <tr> <th>सीमा स्तम्भ</th> <th>अक्षान्तर</th> <th>देशान्तर</th> </tr> </thead> <tbody> <tr> <td>A</td> <td>26°-25'-29.47790"</td> <td>74°-52'-19.92064"</td> </tr> <tr> <td>B</td> <td>26°-25'-34.87381"</td> <td>74°-52'-19.91469"</td> </tr> <tr> <td>C</td> <td>26°-25'-34.87881"</td> <td>74°-52'-25.54681"</td> </tr> <tr> <td>D</td> <td>26°-25'-28.00791"</td> <td>74°-52'-28.48476"</td> </tr> <tr> <td>E</td> <td>26°-25'-26.60568"</td> <td>74°-52'-27.43648"</td> </tr> </tbody> </table>	सीमा स्तम्भ	अक्षान्तर	देशान्तर	A	26°-25'-29.47790"	74°-52'-19.92064"	B	26°-25'-34.87381"	74°-52'-19.91469"	C	26°-25'-34.87881"	74°-52'-25.54681"	D	26°-25'-28.00791"	74°-52'-28.48476"	E	26°-25'-26.60568"	74°-52'-27.43648"
सीमा स्तम्भ	अक्षान्तर	देशान्तर																		
A	26°-25'-29.47790"	74°-52'-19.92064"																		
B	26°-25'-34.87381"	74°-52'-19.91469"																		
C	26°-25'-34.87881"	74°-52'-25.54681"																		
D	26°-25'-28.00791"	74°-52'-28.48476"																		
E	26°-25'-26.60568"	74°-52'-27.43648"																		


 खनि अभियंता
 अजमेर

राजस्थान सरकार
कार्यालय खनि अभियंता, खान एवं भू विज्ञान विभाग, अजमेर

एनेक्शर- 242

क्रम संख्या	प्लॉट का विवरण																			
1	प्लॉट क्रमांक	119																		
2	खनिज	क्वार्टज व फ़ैल्सपार																		
3	कार्यालय का नाम जहाँ प्लॉट आता है।	खनि अभियंता, अजमेर																		
4	प्लॉट का राजस्व ग्राम तहसील व जिला	राजस्व ग्राम- बनेवड़ी तहसील नसीराबाद																		
5	प्लॉट का क्षेत्रफल	4.0503 हैक्टेयर																		
6	वार्षिक क्वारी लाईसेंस फीस/ वार्षिक क्वारी लाईसेंस फीस/ खनन पट्टे का स्थिरभाटक (डेड रेन्ट)	25,000 / -रुपये प्रति हैक्टेयर प्रतिवर्ष एवं समय-समय पर होने वाले संशोधनानुसार																		
7	भूमि का प्रकार	सरकारी भूमि,																		
8	प्रिमीयम की आरक्षित दर	5,06,375/-																		
9	प्लॉट के सीमा स्तम्भों के अक्षान्तर एवं देशान्तर	<table border="1"> <thead> <tr> <th>सीमा स्तम्भ</th> <th>अक्षान्तर</th> <th>देशान्तर</th> </tr> </thead> <tbody> <tr> <td>A</td> <td>26°-25'-21.57767"</td> <td>74°-52'-04.79386"</td> </tr> <tr> <td>B</td> <td>26°-25'-21.57341"</td> <td>74°-52'-00.20889"</td> </tr> <tr> <td>C</td> <td>26°-25'-25.00241"</td> <td>74°-51'-53.32139"</td> </tr> <tr> <td>D</td> <td>26°-25'-27.57300"</td> <td>74°-51'-53.75776"</td> </tr> <tr> <td>E</td> <td>26°-25'-24.87963"</td> <td>74°-52'-06.77644"</td> </tr> </tbody> </table>	सीमा स्तम्भ	अक्षान्तर	देशान्तर	A	26°-25'-21.57767"	74°-52'-04.79386"	B	26°-25'-21.57341"	74°-52'-00.20889"	C	26°-25'-25.00241"	74°-51'-53.32139"	D	26°-25'-27.57300"	74°-51'-53.75776"	E	26°-25'-24.87963"	74°-52'-06.77644"
सीमा स्तम्भ	अक्षान्तर	देशान्तर																		
A	26°-25'-21.57767"	74°-52'-04.79386"																		
B	26°-25'-21.57341"	74°-52'-00.20889"																		
C	26°-25'-25.00241"	74°-51'-53.32139"																		
D	26°-25'-27.57300"	74°-51'-53.75776"																		
E	26°-25'-24.87963"	74°-52'-06.77644"																		


 खनि अभियंता
 अजमेर

क्र. सं.	विवरण			
1	प्लॉट क्रमांक	149 / 2022		
2	खनिज	ग्रेनाईट		
3	कार्यालय का नाम जहाँ प्लॉट आता है।	खनि अभियन्ता आमेट		
4	प्लॉट का राजस्व ग्राम, तहसील, जिला	नराणा, तहसील- देवगढ़, जिला- राजसमन्द		
5	प्लॉट का क्षेत्रफल	1.4645 हेक्टर		
6	स्थिरभाटक	रु. 87,900 / - प्रति वर्ष		
7	भूमि का प्रकार	राजकीय बिलानाम भूमि		
8	प्लॉट की सीमा स्तम्भों के अक्षान्तर व देशान्तर	Pillar	Longitude(E)	Latitude(N)
		A	73°-57'-26.738259"	25°-24'-41.738890"
		B	73°-57'-28.252511"	25°-24'-37.363059"
		C	73°-57'-24.896509"	25°-24'-36.937541"
		D	73°-57'-23.044822"	25°-24'-42.288341"

(आसिफ मोहम्मद अंसारी)
खनि अभियन्ता,
आमेट, जिला राजसमन्द

खनि अभियन्ता
खान एवं भू विज्ञान विभाग
आमेट

कार्यालय खनि अभियन्ता, खान एवं भू-विज्ञान विभाग, आमेट राजसमन्द (राज.)

क्र. सं.	विवरण			
1	प्लॉट क्रमांक	150 / 2022		
2	खनिज	ग्रेनाईट		
3	कार्यालय का नाम जहाँ प्लॉट आता है।	खनि अभियन्ता आमेट		
4	प्लॉट का राजस्व ग्राम, तहसील, जिला	नराणा, तहसील- देवगढ़, जिला- राजसमन्द		
5	प्लॉट का क्षेत्रफल	1.6323 हैक्टर		
6	स्थिरभाटक	रु. 97,980/- प्रति वर्ष		
7	भूमि का प्रकार	राजकीय बिलानाम भूमि		
8	प्लॉट की सीमा स्तम्भों के अक्षान्तर व देशान्तर	Pillar	Longitude(E)	Latitude(N)
		A	73°-57'-28.119399"	25°-24'-44.516663"
		B	73°-57'-31.435903"	25°-24'-44.223824"
		C	73°-57'-32.939146"	25°-24'-40.919104"
		D	73°-57'-27.270646"	25°-24'-40.200421"
		E	73°-57'-26.738258"	25°-24'-41.738887"

(आसिफ मोहम्मद अंसारी)
खनि अभियन्ता,
आमेट, जिला राजसमन्द

खनि अभियन्ता
खान एवं भू-विज्ञान विभाग
आमेट

कार्यालय खनि अभियन्ता, खान एवं भू-विज्ञान विभाग, आमेट राजसमन्द (राज.)

क्र. सं.	विवरण			
1	प्लॉट क्रमांक	151 / 2022		
2	खनिज	ग्रेनाईट		
3	कार्यालय का नाम जहाँ प्लॉट आता है।	खनि अभियन्ता आमेट		
4	प्लॉट का राजस्व ग्राम, तहसील, जिला	नराणा, तहसील- देवगढ़, जिला- राजसमन्द		
5	प्लॉट का क्षेत्रफल	1.1156 हैक्टर		
6	स्थिरभाटक	रु. 66,960/- प्रति वर्ष		
7	भूमि का प्रकार	राजकीय बिलानाम भूमि		
8	प्लॉट की सीमा स्तम्भों के अक्षान्तर व देशान्तर	Pillar	Longitude(E)	Latitude(N)
		A	73°-57'-27.270646"	25°-24'-40.200421"
		B	73°-57'-32.9339146"	25°-24'-40.919104"
		C	73°-57'-31.347805"	25°-24'-37.755500"
		D	73°-57'-28.252511"	25°-24'-37.363059"

(आसिफ मोहम्मद अंसारी)
खनि अभियन्ता,
आमेट, जिला राजसमन्द

खनि अभियन्ता
खान एवं भू-विज्ञान विभाग
आमेट

राजस्थान सरकार
कार्यालय खनि अभियन्ता, खान एवं भू विज्ञान विभाग, ब्यावर

क्रम संख्या	प्लॉट का विवरण		
1	प्लॉट क्रमांक	149	
2	खनिज	मेसेनरी स्टोन	
3	कार्यालय का नाम जहाँ प्लॉट आता है।	खनि अभियन्ता, ब्यावर	
4	प्लॉट का राजस्व ग्राम तहसील व जिला	राजस्व ग्राम भवरिया तहसील रायपुर जिला पाली	
5	प्लॉट का क्षेत्रफल	1.00 हेक्टर	
6	वार्षिक खनन पट्टे का वार्षिक स्थिरभाटक(डेडरेंट)	30,000/- रुपये प्रति हेक्टर प्रतिवर्ष एवं समय-समय पर होने वाले संशोधनानुसार	
7	भूमि का प्रकार	राजकीय भूमि	
8	प्रीमियम की आरक्षित दर	1,50,000/-	
9	प्लॉट के सीमा स्तम्भों के अक्षांतर एवं देशांतर	सीमा स्तम्भ	अक्षांतर
			देशांतर
		19	26°11'16.55597" 74°15'15.61215"
		18	26°11'19.80528" 74°15'15.59147"
		28	26°11'19.82393" 74°15'19.19295"
		29	26°11'16.57462" 74°15'19.21361"

हस्ताक्षर

खनि अभियन्ता
खान एवं भू विज्ञान विभाग
ब्यावर

राजस्थान सरकार
कार्यालय खनि अभियन्ता, खान एवं भू विज्ञान विभाग, ब्यावर


क्रम संख्या	प्लॉट का विवरण			
1	प्लॉट क्रमांक	150		
2	खनिज	मैसेनरी स्टोन		
3	कार्यालय का नाम जहां प्लॉट आता है।	खनि अभियन्ता, ब्यावर		
4	प्लॉट का राजस्व ग्राम तहसील व जिला	राजस्व ग्राम भंवरिया तहसील रायपुर जिला पाली		
5	प्लॉट का क्षेत्रफल	1.00 हेक्टर		
6	वार्षिक खनन पट्टे का वार्षिक स्थिरभाटक(डेडरेंट)	30,000/- रुपये प्रति हेक्टर प्रतिवर्ष एवं समय-समय पर होने वाले संशोधनानुसार		
7	भूमि का प्रकार	राजकीय भूमि		
8	प्रोमिचम की आरक्षित दर	1,50,000/-		
9	प्लॉट की सीमा स्तम्भों के अक्षांतर एवं देशांतर	सीमा स्तम्भ	अक्षांतर	देशांतर
		19	26°11'16.55597"	74°15'15.61215"
		29	26°11'16.57462"	74°15'19.21361"
		30	26°14'13.32531"	74°15'19.23427"
		20	26°14'13.30666"	74°15'15.63284"

हरनाथ
खनि अभियन्ता,
खान एवं भू विज्ञान विभाग,
ब्यावर

राजस्थान सरकार
कार्यालय खनि अभियन्ता, खान एवं भू विज्ञान विभाग, ब्यावर

क्रम संख्या	प्लॉट का विवरण		
1	प्लॉट क्रमांक	151	
2	खनिज	मेसेनरी स्टोन	
3	कार्यालय का नाम जहां प्लॉट आता है।	खनि अभियन्ता, ब्यावर	
4	प्लॉट का राजस्व ग्राम तहसील व जिला	राजस्व ग्राम भंवरिया तहसील रायपुर जिला पाली	
5	प्लॉट का क्षेत्रफल	1.00 हेक्टर	
6	वार्षिक खनन पट्टे का वार्षिक स्थिरभाटक(डेडरेंट)	30,000/- रुपये प्रति हेक्टर प्रतिवर्ष एवं समय-समय पर होने वाले संशोधनानुसार	
7	भूमि का प्रकार	राजकीय भूमि	
8	प्रीमियम की आरक्षित दर	1,50,000/-	
9	प्लॉट के सीमा स्तम्भों के अक्षांतर एवं देशांतर	सीमा स्तम्भ	देशांतर
		20	26°11'13.30666" 74°15'15.63284"
		30	26°11'13.32531" 74°15'19.23427"
		31	26°11'10.07600" 74°15'19.25493"
		22	26°11'10.05734" 74°15'15.65352"


हस्ताक्षर



खनि अभियन्ता, ब्यावर
खनि अभियन्ता,
खान एवं भू-विज्ञान विभाग,
ब्यावर

राजस्थान सरकार
कार्यालय खनि अभियन्ता, खान एवं भू विज्ञान विभाग, ब्यावर.

क्रम संख्या	प्लॉट का विवरण		
1	प्लॉट क्रमांक	152	
2	खनिज	मेसेनरी स्टोन	
3	कार्यालय का नाम जहां प्लॉट आता है।	खनि अभियन्ता, ब्यावर	
4	प्लॉट का राजस्व ग्राम तहसील व जिला	राजस्व ग्राम भंवरिया तहसील रायपुर जिला पाली	
5	प्लॉट का क्षेत्रफल	1.00 हेक्टर	
6	वार्षिक खनन पट्टे का वार्षिक स्थिरभाटक(डेडरेंट)	30,000/- रुपये प्रति हेक्टर प्रतिवर्ष एवं समय-समय पर होने वाले संशोधनानुसार	
7	भूमि का प्रकार	राजकीय भूमि	
8	प्रीमियम की आरक्षित दर	1,50,000/-	
9	प्लॉट के सीमा स्तम्भों के अक्षांतर एवं देशांतर	सीमा स्तम्भ	देशांतर
		22	26°11'10.05734" 74°15'15.65352"
		31	26°11'10.07600" 74°15'19.25493"
		32	26°11'06.82668" 74°15'19.27558"
		24	26°11'06.80803" 74°15'15.67421"

हस्ताक्षर

 खनि अभियन्ता ब्यावर
 खान एवं भू विज्ञान विभाग
 ब्यावर



एनेकशर- 250

राजस्थान सरकार
कार्यालय खनि अभियन्ता, खण्ड प्रथम, बून्दी (राज0)

खनिज भवन, सावित्री बाई फुले कन्या छात्रावास के पास, बीबनवां रोड, बून्दी,
दूरभाष नंबर 0747-2940235 / E-mail me.bundi@rajasthan.gov.in



डेलिनियेशन प्लॉट ग्राम धनेश्वर, तहसील-तालेड़ा, जिला- बून्दी

क्र. स.	मद	विवरण		
1	प्लॉट क्रमांक	87		
2	खनिज	सेण्डस्टोन एवं खण्डा(मेसेनरी स्टोन)		
3	कार्यालय का नाम जहां प्लॉट आता है	खनि अभियन्ता खण्ड प्रथम बून्दी		
4	प्लॉट का राजस्व ग्राम, तहसील एवं जिला	ग्राम-धनेश्वर, तहसील-तालेड़ा, जिला- बून्दी		
5	प्लॉट का क्षेत्रफल	01 हेक्टर (100मी X 100मी)		
6	वार्षिक स्थिरभाटक	70,000/- वार्षिक एवं एवं उसमें समय-समय पर होने वाले संशोधनानुसार।		
7	भूमि का प्रकार व खसरा स0	राजकीय भूमि व खसरा स0 783		
8	प्लॉट की सीमा स्तम्भों के अक्षान्तर व देशान्तर (सर्वे रिपोर्ट अनुसार)	सीमा स्तम्भ	अक्षान्श (Latitude)	देशान्तर (Longitude)
		A	25°04'37.01461"	75°35'50.92583"
		B	25°04'37.00023"	75°35'54.49540"
		C	25°04'33.74925"	75°35'54.47960"
		D	25°04'33.76363"	75°35'50.91005"
9	विशेष शर्त			

(प्रभूलाल सरोया)
खनि अभियन्ता,
खण्ड प्रथम, बून्दी



राजस्थान सरकार

एनेकशर-251


कार्यालय खनि अभियन्ता, खण्ड प्रथम, बून्दी (राज0)

खनिज भवन, सावित्री बाई फुले कन्या छात्रावास के पास, बीबनवां रोड, बून्दी,
दूरभाष नंबर 0747-2940235 / E-mail me.bundi1@rajasthan.gov.in



डेलिनियेशन प्लॉट ग्राम धनेश्वर, तहसील-तालेड़ा, जिला- बून्दी

क्र. स.	मद	विवरण															
1	प्लॉट क्रमांक	88															
2	खनिज	सेण्डस्टोन एवं खण्डा(मिसेनरी स्टोन)															
3	कार्यालय का नाम जहां प्लॉट आता है	खनि अभियन्ता खण्ड प्रथम बून्दी															
4	प्लॉट का राजस्व ग्राम, तहसील एवं जिला	ग्राम-धनेश्वर, तहसील-तालेड़ा, जिला- बून्दी															
5	प्लॉट का क्षेत्रफल	01 हेक्टर (100मी X 100मी)															
6	वार्षिक स्थिरभाटक	70,000/- वार्षिक एवं एवं उसमें समय-समय पर होने वाले संशोधनानुसार।															
7	भूमि का प्रकार व खसरा स0	राजकीय भूमि व खसरा स0 782 ,783															
8	प्लॉट की सीमा स्तम्भों के अक्षान्तर व देशान्तर (सर्वे रिपोर्ट अनुसार)	<table border="1"><thead><tr><th>सीमा स्तम्भ</th><th>अक्षान्श (Latitude)</th><th>देशान्तर (Longitude)</th></tr></thead><tbody><tr><td>A</td><td>25°04'37.00023"</td><td>75°35'54.49540"</td></tr><tr><td>B</td><td>25°04'36.98583"</td><td>75°35'58.06498"</td></tr><tr><td>C</td><td>25°04'33.73485"</td><td>75°35'58.04915"</td></tr><tr><td>D</td><td>25°04'33.74925"</td><td>75°35'54.47960"</td></tr></tbody></table>	सीमा स्तम्भ	अक्षान्श (Latitude)	देशान्तर (Longitude)	A	25°04'37.00023"	75°35'54.49540"	B	25°04'36.98583"	75°35'58.06498"	C	25°04'33.73485"	75°35'58.04915"	D	25°04'33.74925"	75°35'54.47960"
सीमा स्तम्भ	अक्षान्श (Latitude)	देशान्तर (Longitude)															
A	25°04'37.00023"	75°35'54.49540"															
B	25°04'36.98583"	75°35'58.06498"															
C	25°04'33.73485"	75°35'58.04915"															
D	25°04'33.74925"	75°35'54.47960"															
9	विशेष शर्त																


(प्रभूलाल सरोया)
खनि अभियन्ता,
खण्ड प्रथम, बून्दी



राजस्थान सरकार

एनेकशर-


252
15
YEARS OF
CELEBRATING
THE PRAKASHA

कार्यालय खनि अभियन्ता, खण्ड प्रथम, बून्दी (राज0)

खनिज भवन, सावित्री बाई फुले कन्या छात्रावास के पास, बीबनवां रोड, बून्दी,
दूरभाष नंबर 0747-2940235 / E-mail me.bundi1@rajasthan.gov.in

डेलिनियेशन प्लॉट ग्राम धनेश्वर, तहसील-तालेड़ा, जिला- बून्दी

क्र. सं.	मद	विवरण		
1	प्लॉट क्रमांक	89		
2	खनिज	सेण्डस्टोन एवं खण्डा(मेसेनरी स्टोन)		
3	कार्यालय का नाम जहां प्लॉट आता है	खनि अभियन्ता खण्ड प्रथम बून्दी		
4	प्लॉट का राजस्व ग्राम, तहसील एवं जिला	ग्राम-धनेश्वर, तहसील-तालेड़ा, जिला- बून्दी		
5	प्लॉट का क्षेत्रफल	01 हेक्टर (100मी X 100मी)		
6	वार्षिक स्थिरभाटक	70,000/- वार्षिक एवं एवं उसमें समय-समय पर होने वाले संशोधनानुसार।		
7	भूमि का प्रकार व खसरा सं०	राजकीय भूमि व खसरा सं० 782		
8	प्लॉट की सीमा स्तम्भों के अक्षान्तर व देशान्तर (सर्वे रिपोर्ट अनुसार)	सीमा स्तम्भ	अक्षान्श (Latitude)	देशान्तर (Longitude)
		A	25°04'36.98583"	75°35'58.06498"
		B	25°04'36.97140"	75°36'01.63456"
		C	25°04'33.72042"	75°36'01.61870"
		D	25°04'33.73485"	75°35'58.04915"
9	विशेष शर्त			


(प्रभूलाल सरोया)
खनि अभियन्ता,
खण्ड प्रथम, बून्दी



राजस्थान सरकार

एनेकशर-

253

कार्यालय खनि अभियन्ता, खण्ड प्रथम, बून्दी (राज0)

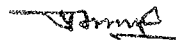
खनिज भवन, सावित्री बाई फुले कन्या छात्रावास के पास, बीबनवां रोड, बून्दी,

दूरभाष नंबर 0747-2940235 / E-mail me.bundil@rajasthan.gov.in



डेलिनिवेशन प्लॉट ग्राम धनेश्वर, तहसील-तालेड़ा, जिला- बून्दी

क्र. स.	मद	विवरण															
1	प्लॉट क्रमांक	90															
2	खनिज	सेण्डस्टोन एवं खण्डा(मिसेनरी स्टोन)															
3	कार्यालय का नाम जहां प्लॉट आता है	खनि अभियन्ता खण्ड प्रथम बून्दी															
4	प्लॉट का राजस्व ग्राम, तहसील एवं जिला	ग्राम-धनेश्वर, तहसील-तालेड़ा, जिला- बून्दी															
5	प्लॉट का क्षेत्रफल	01 हेक्टर (100मी X 100मी)															
6	वार्षिक स्थिरभाटक	70,000/- वार्षिक एवं एवं उसमें समय-समय पर होने वाले संशोधनानुसार।															
7	भूमि का प्रकार व खसरा स0	राजकीय भूमि व खसरा स0 782															
8	प्लॉट की सीमा स्तम्भों के अक्षान्तर व देशान्तर (सर्वे रिपोर्ट अनुसार)	<table border="1"><thead><tr><th>सीमा स्तम्भ</th><th>अक्षान्श (Latitude)</th><th>देशान्तर (Longitude)</th></tr></thead><tbody><tr><td>A</td><td>25°04'36.97140"</td><td>75°36'01.63456"</td></tr><tr><td>B</td><td>25°04'36.95695"</td><td>75°36'05.20413"</td></tr><tr><td>C</td><td>25°04'33.70597"</td><td>75°36'05.18825"</td></tr><tr><td>D</td><td>25°04'33.72042"</td><td>75°36'01.61870"</td></tr></tbody></table>	सीमा स्तम्भ	अक्षान्श (Latitude)	देशान्तर (Longitude)	A	25°04'36.97140"	75°36'01.63456"	B	25°04'36.95695"	75°36'05.20413"	C	25°04'33.70597"	75°36'05.18825"	D	25°04'33.72042"	75°36'01.61870"
सीमा स्तम्भ	अक्षान्श (Latitude)	देशान्तर (Longitude)															
A	25°04'36.97140"	75°36'01.63456"															
B	25°04'36.95695"	75°36'05.20413"															
C	25°04'33.70597"	75°36'05.18825"															
D	25°04'33.72042"	75°36'01.61870"															
9	विशेष शर्त																


(प्रभूलाल सरोया)
खनि अभियन्ता,
खण्ड प्रथम, बून्दी



राजस्थान सरकार

एनेक्शर

254

कार्यालय खनि अभियन्ता, खण्ड प्रथम, बून्दी (राज0)


खनिज भवन, सावित्री बाई फुले कन्या छात्रावास के पास, बीबनवां रोड, बून्दी,

दूरभाष नंबर 0747-2940235 / E-mail me.bundi1@rajasthan.gov.in



डेलिनियेशन प्लॉट ग्राम धनेश्वर, तहसील-तालेड़ा, जिला- बून्दी

क्र. स.	मद	विवरण		
1	प्लॉट क्रमांक	91		
2	खनिज	सेण्डस्टोन एवं खण्डा(मेसेनरी स्टोन)		
3	कार्यालय का नाम जहां प्लॉट आता है	खनि अभियन्ता खण्ड प्रथम बून्दी		
4	प्लॉट का राजस्व ग्राम, तहसील एवं जिला	ग्राम-धनेश्वर, तहसील-तालेड़ा, जिला- बून्दी		
5	प्लॉट का क्षेत्रफल	01 हेक्टर (100मी X 100मी)		
6	वार्षिक स्थिरभाटक	70,000/- वार्षिक एवं एवं उसमें समय-समय पर होने वाले संशोधनानुसार।		
7	भूमि का प्रकार व खसरा स0	राजकीय भूमि व खसरा स0 781,782		
8	प्लॉट की सीमा स्तम्भों के अक्षान्तर व देशान्तर (सर्वे रिपोर्ट अनुसार)	सीमा स्तम्भ	अक्षान्श (Latitude)	देशान्तर (Longitude)
		A	25°04'36.95695"	75°36'05.20413"
		B	25°04'36.94247"	75°36'08.77370"
		C	25°04'33.69149"	75°36'08.75780"
		D	25°04'33.70597"	75°36'05.18825"
9	विशेष शर्त			


(प्रभूलाल सरोया)
खनि अभियन्ता,
खण्ड प्रथम, बून्दी



राजस्थान सरकार

एनेक्शर-

255

कार्यालय खनि अभियन्ता, खण्ड प्रथम, बून्दी (राज0)


खनिज भवन, सावित्री बाई फुले कन्या छात्रावास के पास, बीबनवां रोड, बून्दी,

दूरभाष नंबर 0747-2940235 / E-mail mc.bundil@rajasthan.gov.in



डेलिनियेशन प्लॉट ग्राम धनेश्वर, तहसील-तालेड़ा, जिला- बून्दी

क्र. स.	मद	विवरण		
1	प्लॉट क्रमांक	92		
2	खनिज	सेण्डस्टोन एवं खण्डा(मेसेनरी स्टोन)		
3	कार्यालय का नाम जहां प्लॉट आता है	खनि अभियन्ता खण्ड प्रथम बून्दी		
4	प्लॉट का राजस्व ग्राम, तहसील एवं जिला	ग्राम-धनेश्वर, तहसील-तालेड़ा, जिला- बून्दी		
5	प्लॉट का क्षेत्रफल	01 हेक्टर (100मी X 100मी)		
6	वार्षिक स्थिरभाटक	70,000/- वार्षिक एवं एवं उसमें समय-समय पर होने वाले संशोधनानुसार।		
7	भूमि का प्रकार व खसरा स0	राजकीय भूमि व खसरा स0 781		
8	प्लॉट की सीमा स्तम्भों के अक्षान्तर व देशान्तर (सर्वे रिपोर्ट अनुसार)	सीमा स्तम्भ	अक्षान्श (Latitude)	देशान्तर (Longitude)
		A	25°04'36.94247"	75°36'08.77370"
		B	25°04'36.92797"	75°36'12.34328"
		C	25°04'33.67699"	75°36'12.32734"
		D	25°04'33.69149"	75°36'08.75780"
9	विशेष शर्त			



(प्रभूलाल सरोया)
खनि अभियन्ता,
खण्ड प्रथम, बून्दी

राजस्थान-सरकार

कार्यालय खनि अभियन्ता, खान एवं भूविज्ञान विभाग, भीलवाड़ा (राज.)

Email ID- me.bhilwara@rajasthan.gov.in Phone No. 01482-240262

क्र.सं.	प्लॉट विवरण			
1	प्लॉट क्रमांक	181		
2	खनिज	ग्रेनाईट		
3	कार्यालय का नाम जहाँ प्लॉट आता है	खनि अभियन्ता, भीलवाड़ा		
4	प्लॉट का राजस्व ग्राम, तहसील, जिला	राजस्व ग्राम सांगणी तहसील आसीन्द, जिला भीलवाड़ा		
5	प्लॉट का क्षेत्रफल	01.50 हैक्टेयर		
6	स्थिर भाटक	रूपये 90,000/- प्रतिवर्ष एवं समय-समय पर होने वाले संशोधनानुसार		
7	भूमि का प्रकार	राजकीय भूमि (चारागाह हेतु), ख.नं.-117		
8	प्लॉट के सीमा स्तम्भों के अक्षांतर (Latitude) व देशान्तर (Longitude)	सीमा स्तम्भ	अक्षांतर (Latitude)	देशान्तर (Longitude)
		A	25° 42' 27.699434"	74° 15' 27.611412"
		B	25° 42' 27.676578"	74° 15' 23.126326"
		C	25° 42' 31.577305"	74° 15' 23.102085"
		D	25° 42' 31.600162"	74° 15' 27.587212"


(जिनेश हुमड)
खनि अभियन्ता
भीलवाड़ा

राजस्थान-सरकार

कार्यालय खनि अभियन्ता, खान एवं भूविज्ञान विभाग, भीलवाड़ा (राज.)

Email ID- me.bhilwara@rajasthan.gov.in Phone No. 01482-240262

क्र.सं.	प्लॉट विवरण			
1	प्लॉट क्रमांक	182		
2	खनिज	ग्रेनाईट		
3	कार्यालय का नाम जहाँ प्लॉट आता है	खनि अभियन्ता, भीलवाड़ा		
4	प्लॉट का राजस्व ग्राम, तहसील, जिला	राजस्व ग्राम सांगणी तहसील आसीन्द, जिला भीलवाड़ा		
5	प्लॉट का क्षेत्रफल	01.50 हेक्टेयर		
6	स्थिर भाटक	रूपये 90,000/- प्रतिवर्ष एवं समय-समय पर होने वाले संशोधनानुसार		
7	भूमि का प्रकार	राजकीय भूमि (चारागाह हेतु), ख.नं.-117		
8	प्लॉट के सीमा स्तम्भों के अक्षान्तर (Latitude) व देशान्तर (Longitude)	सीमा स्तम्भ	अक्षान्तर (Latitude)	देशान्तर (Longitude)
		A	25° 42' 27.676578"	74° 15' 23.126326"
		B	25° 42' 27.653683"	74° 15' 18.641241"
		C	25° 42' 31.554409"	74° 15' 18.61959"
		D	25° 42' 31.577305"	74° 15' 23.102085"

(जिनेश हुमड़)
 खनि अभियन्ता
 भीलवाड़ा

राजस्थान-सरकार

कार्यालय खनि अभियन्ता, खान एवं भूविज्ञान विभाग, भीलवाड़ा (राज.)

Email ID- me.bhilwara@rajasthan.gov.in Phone No. 01482-240262

क्र.सं.	प्लॉट विवरण			
1	प्लॉट क्रमांक	183		
2	खनिज	ग्रेनाईट		
3	कार्यालय का नाम जहाँ प्लॉट आता हैं	खनि अभियन्ता, भीलवाड़ा		
4	प्लॉट का राजस्व ग्राम, तहसील, जिला	राजस्व ग्राम सांगणी तहसील आसीन्द, जिला भीलवाड़ा		
5	प्लॉट का क्षेत्रफल	01.50 हैक्टेयर		
6	स्थिर भाटक	रूपये 90,000/- प्रतिवर्ष एवं समय-समय पर होने वाले संशोधनानुसार		
7	भूमि का प्रकार	राजकीय भूमि (चारागाह हेतु), ख.नं.-115, 117		
8	प्लॉट के सीमा स्तम्भों के अक्षान्तर (Latitude) व देशान्तर (Longitude)	सीमा स्तम्भ	अक्षान्तर (Latitude)	देशान्तर (Longitude)
		A	25° 42' 27.653683"	74° 15' 18.641241"
		B	25° 42' 27.63075"	74° 15' 14.156157"
		C	25° 42' 31.531475"	74° 15' 14.131835"
		D	25° 42' 31.554409"	74° 15' 18.616959"

(जिनेश हुमड़)
 (जिनेश हुमड़)
 खनि अभियन्ता
 भीलवाड़ा

राजस्थान-सरकार

एनेक्शर- 259

कार्यालय खनि अभियन्ता, खान एवं भूविज्ञान विभाग, भीलवाड़ा (राज.)

Email ID- me.bhilwara@rajasthan.gov.in Phone No. 01482-240262

क्र.सं.	प्लॉट विवरण			
1	प्लॉट क्रमांक	184		
2	खनिज	ग्रेनाईट, मेसनरी स्टोन, क्वार्ट्ज		
3	कार्यालय का नाम जहाँ प्लॉट आता हैं	खनि अभियन्ता, भीलवाड़ा		
4	प्लॉट का राजस्व ग्राम, तहसील, जिला	राजस्व ग्राम सांगणी तहसील आसीन्द, जिला भीलवाड़ा		
5	प्लॉट का क्षेत्रफल	04.99 हैक्टेयर		
6	स्थिर भाटक	रूपय 2,99,400/- प्रतिवर्ष एवं समय-समय पर होने वाले संशोधनानुसार		
7	भूमि का प्रकार	राजकीय भूमि (चारागाह हेतु), ख.नं.-115		
8	प्लॉट के सीमा स्तम्भों के अक्षांतर (Latitude) व देशान्तर (Longitude)	सीमा स्तम्भ	अक्षांतर (Latitude)	देशान्तर (Longitude)
A		25° 42' 27.63075"	74° 15' 14.156157"	
B		25° 42' 27.612377"	74° 15' 10.56800"	
C		25° 42' 29.562738"	74° 15' 10.555914"	
D		25° 42' 29.553542"	74° 15' 08.761874"	
E		25° 42' 30.041132"	74° 15' 08.758827"	
F		25° 42' 30.024563"	74° 15' 05.529551"	
G		25° 42' 30.349623"	74° 15' 05.527518"	
H		25° 42' 30.340409"	74° 15' 03.733474"	
I		25° 42' 34.403661"	74° 15' 03.70804"	
J		25° 42' 34.438642"	74° 15' 10.52547"	
K		25° 42' 35.413823"	74° 15' 10.519381"	
L		25° 42' 35.432198"	74° 15' 14.107511"	

(Signature)


(जिनेश हुमड़)
खनि अभियन्ता
भीलवाड़ा

राजस्थान-सरकार

कार्यालय खनि अभियन्ता, खान एवं भूविज्ञान विभाग, भीलवाड़ा (राज.)

Email ID- me.bhilwara@rajasthan.gov.in Phone No. 01482-240262

क्र.सं.	प्लॉट विवरण			
1	प्लॉट क्रमांक	185		
2	खनिज	ग्रेनाईट		
3	कार्यालय का नाम जहाँ प्लॉट आता है	खनि अभियन्ता, भीलवाड़ा		
4	प्लॉट का राजस्व ग्राम, तहसील, जिला	राजस्व ग्राम सांगणी तहसील आसीन्द, जिला भीलवाड़ा		
5	प्लॉट का क्षेत्रफल	01.4375 हैक्टेयर		
6	स्थिर भाटक	रुपये 86,280/- प्रतिवर्ष एवं समय-समय पर होने वाले संशोधनानुसार		
7	भूमि का प्रकार	राजकीय भूमि (चारागाह हेतु), ख.नं.-117		
8	प्लॉट के सीमा स्तम्भों के अक्षान्तर (Latitude) व देशान्तर (Longitude)	सीमा स्तम्भ	अक्षान्तर (Latitude)	देशान्तर (Longitude)
		A	25° 42' 31.600162"	74° 15' 27.587212"
		B	25° 42' 31.577305"	74° 15' 23.102085"
		C	25° 42' 35.31550"	74° 15' 23.078852"
		D	25° 42' 35.338359"	74° 15' 27.564018"


(जिनेश हुमड़)
खनि अभियन्ता
भीलवाड़ा



राजस्थान सरकार

एनेकशर-

261

कार्यालय खनि अभियन्ता, खण्ड प्रथम, बून्दी (राज0)


खनिज भवन, सावित्री बाई फुले कन्या छात्रावास के पास, बीबनवां रोड, बून्दी,

दूरभाष नंबर 0747-2940235 / E-mail me.bundi1@rajasthan.gov.in



डेलिनियेशन प्लॉट ग्राम धनेश्वर, तहसील-तालेड़ा, जिला- बून्दी

क्र. स.	मद	विवरण		
1	प्लॉट क्रमांक	93		
2	खनिज	सेण्डस्टोन एवं खण्डा(मेसेनरी स्टोन)		
3	कार्यालय का नाम जहां प्लॉट आता है	खनि अभियन्ता खण्ड प्रथम बून्दी		
4	प्लॉट का राजस्व ग्राम, तहसील एवं जिला	ग्राम-धनेश्वर, तहसील-तालेड़ा, जिला- बून्दी		
5	प्लॉट का क्षेत्रफल	01 हेक्टर (200मी X 50मी)		
6	वार्षिक स्थिरभाटक	70,000/- वार्षिक एवं एवं उसमें समय-समय पर होने वाले संशोधनानुसार।		
7	भूमि का प्रकार व खसरा स0	राजकीय भूमि व खसरा स0 776,781		
8	प्लॉट की सीमा स्तम्भों के अक्षान्तर व देशान्तर (सर्वे रिपोर्ट अनुसार)	सीमा स्तम्भ	अक्षान्श (Latitude)	देशान्तर (Longitude)
		A	25°04'40.17895"	75°36'12.35921"
		B	25°04'40.17169"	75°36'14.14401"
		C	25°04'33.66973"	75°36'14.11212"
		D	25°04'33.67699"	75°36'12.32734"
9	विशेष शर्त			


(प्रभूलाल सरोया)
खनि अभियन्ता,
खण्ड प्रथम, बून्दी

एनेकशर-

262

राजस्थान सरकार
कार्यालय खनि अभियन्ता, खान एवं भू-विज्ञान विभाग, खण्ड द्वितीय, बून्दी

क्र. सं.	मद	विवरण															
1	प्लॉट क्रमांक	82															
2	खनिज	सेण्डस्टोन एवं खण्डा															
3	कार्यालय का नाम जहाँ प्लॉट आता है	खनि अभियन्ता, खण्ड द्वितीय बून्दी															
4	प्लॉट का राजस्व ग्राम, तहसील व जिला	थडी, तहसील तालेडा जिला बून्दी															
5	प्लॉट का क्षेत्रफल	1.00 हैक्टेयर (100 मी X 100 मी)															
6	स्थिर भाटक	रुपये 70,000/- प्रतिवर्ष एवं समय-समय पर होने वाले संशोधनानुसार															
7	भूमि का प्रकार	राजकीय भूमि															
8	प्लॉट के सीमा स्तम्भों के अक्षांतर व देशान्तर	<table border="1"><thead><tr><th>सीमा स्तम्भ</th><th>अक्षांतर (Latitude)</th><th>देशान्तर (Longitude)</th></tr></thead><tbody><tr><td>A</td><td>25° 7' 7.55946"</td><td>75° 32' 25.79074"</td></tr><tr><td>B</td><td>25° 7' 7.74492"</td><td>75° 32' 29.35578"</td></tr><tr><td>C</td><td>25° 7' 4.49920"</td><td>75° 32' 29.55948"</td></tr><tr><td>D</td><td>25° 7' 4.31374"</td><td>75° 32' 25.99446"</td></tr></tbody></table>	सीमा स्तम्भ	अक्षांतर (Latitude)	देशान्तर (Longitude)	A	25° 7' 7.55946"	75° 32' 25.79074"	B	25° 7' 7.74492"	75° 32' 29.35578"	C	25° 7' 4.49920"	75° 32' 29.55948"	D	25° 7' 4.31374"	75° 32' 25.99446"
सीमा स्तम्भ	अक्षांतर (Latitude)	देशान्तर (Longitude)															
A	25° 7' 7.55946"	75° 32' 25.79074"															
B	25° 7' 7.74492"	75° 32' 29.35578"															
C	25° 7' 4.49920"	75° 32' 29.55948"															
D	25° 7' 4.31374"	75° 32' 25.99446"															

(प्रकाश-माली)

खनि अभियन्ता
खण्ड द्वितीय बून्दी

एनेक्शर-263

राजस्थान सरकार

कार्यालय खनि अभियन्ता, खान एवं भू-विज्ञान विभाग, खण्ड द्वितीय, बून्दी

क्र. सं.	मद	विवरण															
1	प्लॉट क्रमांक	83															
2	खनिज	सेण्डस्टोन एवं खण्डा															
3	कार्यालय का नाम जहाँ प्लॉट आता है	खनि अभियन्ता, खण्ड द्वितीय बून्दी															
4	प्लॉट का राजस्व ग्राम, तहसील व जिला	थडी, तहसील तालेडा जिला बून्दी															
5	प्लॉट का क्षेत्रफल	1.00 हैक्टेयर (100 मी X 100 मी)															
6	स्थिर भाटक	रूपये 70,000/- प्रतिवर्ष एवं समय-समय पर होने वाले संशोधनानुसार															
7	भूमि का प्रकार	राजकीय भूमि															
8	प्लॉट के सीमा स्तम्भों के अक्षांतर व देशान्तर	<table border="1"><thead><tr><th>सीमा स्तम्भ</th><th>अक्षांतर (Latitude)</th><th>देशान्तर (Longitude)</th></tr></thead><tbody><tr><td>A</td><td>25° 7' 7.74492"</td><td>75° 32' 29.35578"</td></tr><tr><td>B</td><td>25° 7' 7.93036"</td><td>75° 32' 32.92082"</td></tr><tr><td>C</td><td>25° 7' 4.68463"</td><td>75° 32' 33.12449"</td></tr><tr><td>D</td><td>25° 7' 4.49920"</td><td>75° 32' 29.55948"</td></tr></tbody></table>	सीमा स्तम्भ	अक्षांतर (Latitude)	देशान्तर (Longitude)	A	25° 7' 7.74492"	75° 32' 29.35578"	B	25° 7' 7.93036"	75° 32' 32.92082"	C	25° 7' 4.68463"	75° 32' 33.12449"	D	25° 7' 4.49920"	75° 32' 29.55948"
सीमा स्तम्भ	अक्षांतर (Latitude)	देशान्तर (Longitude)															
A	25° 7' 7.74492"	75° 32' 29.35578"															
B	25° 7' 7.93036"	75° 32' 32.92082"															
C	25° 7' 4.68463"	75° 32' 33.12449"															
D	25° 7' 4.49920"	75° 32' 29.55948"															

(प्रकाश माली)
खनि अभियन्ता
खण्ड द्वितीय बून्दी

एनेक्शर-264

राजस्थान सरकार

कार्यालय खनि अभियन्ता, खान एवं भू-विज्ञान विभाग, खण्ड द्वितीय, बून्दी

क्र. सं.	मद	विवरण															
1	प्लॉट क्रमांक	84															
2	खनिज	सेण्डस्टोन एवं खण्डा															
3	कार्यालय का नाम जहाँ प्लॉट आता है	खनि अभियन्ता, खण्ड द्वितीय बून्दी															
4	प्लॉट का राजस्व ग्राम, तहसील व जिला	थडी, तहसील तालेडा जिला बून्दी															
5	प्लॉट का क्षेत्रफल	1.00 हैक्टेयर (100 मी X 100 मी)															
6	स्थिर भाटक	रुपये 70,000/- प्रतिवर्ष एवं समय-समय पर होने वाले संशोधनानुसार															
7	भूमि का प्रकार	राजकीय भूमि															
8	प्लॉट के सीमा स्तम्भों के अक्षांतर व देशान्तर	<table border="1"><thead><tr><th>सीमा स्तम्भ</th><th>अक्षांतर (Latitude)</th><th>देशान्तर (Longitude)</th></tr></thead><tbody><tr><td>A</td><td>25° 7' 7.93036"</td><td>75° 32' 32.92082"</td></tr><tr><td>B</td><td>25° 7' 8.11578"</td><td>75° 32' 36.48587"</td></tr><tr><td>C</td><td>25° 7' 4.87005"</td><td>75° 32' 36.68951"</td></tr><tr><td>D</td><td>25° 7' 4.68463"</td><td>75° 32' 33.12449"</td></tr></tbody></table>	सीमा स्तम्भ	अक्षांतर (Latitude)	देशान्तर (Longitude)	A	25° 7' 7.93036"	75° 32' 32.92082"	B	25° 7' 8.11578"	75° 32' 36.48587"	C	25° 7' 4.87005"	75° 32' 36.68951"	D	25° 7' 4.68463"	75° 32' 33.12449"
सीमा स्तम्भ	अक्षांतर (Latitude)	देशान्तर (Longitude)															
A	25° 7' 7.93036"	75° 32' 32.92082"															
B	25° 7' 8.11578"	75° 32' 36.48587"															
C	25° 7' 4.87005"	75° 32' 36.68951"															
D	25° 7' 4.68463"	75° 32' 33.12449"															

(प्रकाश-मास्की)

खनि अभियन्ता
खण्ड द्वितीय बून्दी

एनेकशर-265

राजस्थान सरकार

कार्यालय खनि अभियन्ता, खान एवं भू-विज्ञान विभाग, खण्ड द्वितीय, बून्दी

क्र. सं.	मद	विवरण															
1	प्लॉट क्रमांक	85															
2	खनिज	सेण्डस्टोन एवं खण्डा															
3	कार्यालय का नाम जहाँ प्लॉट आता है	खनि अभियन्ता, खण्ड द्वितीय बून्दी															
4	प्लॉट का राजस्व ग्राम, तहसील व जिला	थडी, तहसील तालेडा जिला बून्दी															
5	प्लॉट का क्षेत्रफल	1.00 हैक्टेयर (100 मी X 100 मी)															
6	स्थिर भाटक	रूपये 70,000/- प्रतिवर्ष एवं समय-समय पर होने वाले संशोधनानुसार															
7	भूमि का प्रकार	राजकीय भूमि															
8	प्लॉट के सीमा स्तम्भों के अक्षांतर व देशान्तर	<table border="1"><thead><tr><th>सीमा स्तम्भ</th><th>अक्षांतर (Latitude)</th><th>देशान्तर (Longitude)</th></tr></thead><tbody><tr><td>A</td><td>25° 7' 8.11578"</td><td>75° 32' 36.48587"</td></tr><tr><td>B</td><td>25° 7' 8.30117"</td><td>75° 32' 40.05092"</td></tr><tr><td>C</td><td>25° 7' 5.05544"</td><td>75° 32' 40.25453"</td></tr><tr><td>D</td><td>25° 7' 4.87005"</td><td>75° 32' 36.68951"</td></tr></tbody></table>	सीमा स्तम्भ	अक्षांतर (Latitude)	देशान्तर (Longitude)	A	25° 7' 8.11578"	75° 32' 36.48587"	B	25° 7' 8.30117"	75° 32' 40.05092"	C	25° 7' 5.05544"	75° 32' 40.25453"	D	25° 7' 4.87005"	75° 32' 36.68951"
सीमा स्तम्भ	अक्षांतर (Latitude)	देशान्तर (Longitude)															
A	25° 7' 8.11578"	75° 32' 36.48587"															
B	25° 7' 8.30117"	75° 32' 40.05092"															
C	25° 7' 5.05544"	75° 32' 40.25453"															
D	25° 7' 4.87005"	75° 32' 36.68951"															

(प्रकाश माली)
खनि अभियन्ता
खण्ड द्वितीय बून्दी

एनेक्शर-266

राजस्थान सरकार

कार्यालय खनि अभियन्ता, खान एवं भू-विज्ञान विभाग, खण्ड द्वितीय, बून्दी

क्र. सं.	मद	विवरण															
1	प्लॉट क्रमांक	86															
2	खनिज	सेण्डस्टोन एवं खण्डा															
3	कार्यालय का नाम जहाँ प्लाट आता है	खनि अभियन्ता, खण्ड द्वितीय बून्दी															
4	प्लाट का राजस्व ग्राम, तहसील व जिला	थडी, तहसील तालेडा जिला बून्दी															
5	प्लॉट का क्षेत्रफल	1.00 हेक्टेयर (100 मी X 100 मी)															
6	स्थिर भाटक	रुपये 70,000/- प्रतिवर्ष एवं समय-समय पर होने वाले संशोधनानुसार															
7	भूमि का प्रकार	राजकीय भूमि															
8	प्लॉट के सीमा स्तम्भों के अक्षांतर व देशान्तर	<table border="1"><thead><tr><th>सीमा स्तम्भ</th><th>अक्षांतर (Latitude)</th><th>देशान्तर (Longitude)</th></tr></thead><tbody><tr><td>A</td><td>25° 7' 8.30117"</td><td>75° 32' 40.05092"</td></tr><tr><td>B</td><td>25° 7' 8.48653"</td><td>75° 32' 43.61597"</td></tr><tr><td>C</td><td>25° 7' 5.24080"</td><td>75° 32' 43.81956"</td></tr><tr><td>D</td><td>25° 7' 5.05544"</td><td>75° 32' 40.25453"</td></tr></tbody></table>	सीमा स्तम्भ	अक्षांतर (Latitude)	देशान्तर (Longitude)	A	25° 7' 8.30117"	75° 32' 40.05092"	B	25° 7' 8.48653"	75° 32' 43.61597"	C	25° 7' 5.24080"	75° 32' 43.81956"	D	25° 7' 5.05544"	75° 32' 40.25453"
सीमा स्तम्भ	अक्षांतर (Latitude)	देशान्तर (Longitude)															
A	25° 7' 8.30117"	75° 32' 40.05092"															
B	25° 7' 8.48653"	75° 32' 43.61597"															
C	25° 7' 5.24080"	75° 32' 43.81956"															
D	25° 7' 5.05544"	75° 32' 40.25453"															

(प्रकाश माली)
खनि अभियन्ता
खण्ड द्वितीय बून्दी

एनेक्शर-267

राजस्थान सरकार

कार्यालय खनि अभियन्ता, खान एवं भू-विज्ञान विभाग, खण्ड द्वितीय, बून्दी

क्र. सं.	मद	विवरण															
1	प्लॉट क्रमांक	87															
2	खनिज	सेण्डस्टोन एवं खण्ड															
3	कार्यालय का नाम जहाँ प्लॉट आता है	खनि अभियन्ता, खण्ड द्वितीय बून्दी															
4	प्लॉट का राजस्व ग्राम, तहसील व जिला	थडी, तहसील तालेडा जिला बून्दी															
5	प्लॉट का क्षेत्रफल	1.00 हैक्टेयर (100 मी X 100 मी)															
6	स्थिर भाटक	रूपये 70,000/- प्रतिवर्ष एवं समय-समय पर होने वाले संशोधनानुसार															
7	भूमि का प्रकार	राजकीय भूमि															
8	प्लॉट के सीमा स्तम्भों के अक्षान्तर व देशान्तर	<table border="1"><thead><tr><th>सीमा स्तम्भ</th><th>अक्षान्तर (Latitude)</th><th>देशान्तर (Longitude)</th></tr></thead><tbody><tr><td>A</td><td>25° 7' 8.48653"</td><td>75° 32' 43.61597"</td></tr><tr><td>B</td><td>25° 7' 8.67188"</td><td>75° 32' 47.18102"</td></tr><tr><td>C</td><td>25° 7' 5.42614"</td><td>75° 32' 47.38458"</td></tr><tr><td>D</td><td>25° 7' 5.24080"</td><td>75° 32' 43.81956"</td></tr></tbody></table>	सीमा स्तम्भ	अक्षान्तर (Latitude)	देशान्तर (Longitude)	A	25° 7' 8.48653"	75° 32' 43.61597"	B	25° 7' 8.67188"	75° 32' 47.18102"	C	25° 7' 5.42614"	75° 32' 47.38458"	D	25° 7' 5.24080"	75° 32' 43.81956"
सीमा स्तम्भ	अक्षान्तर (Latitude)	देशान्तर (Longitude)															
A	25° 7' 8.48653"	75° 32' 43.61597"															
B	25° 7' 8.67188"	75° 32' 47.18102"															
C	25° 7' 5.42614"	75° 32' 47.38458"															
D	25° 7' 5.24080"	75° 32' 43.81956"															

(प्रकाश मास्त्री)
खनि अभियन्ता
खण्ड द्वितीय बून्दी

एनेकशर-268

राजस्थान सरकार

कार्यालय खनि अभियन्ता, खान एवं भू-विज्ञान विभाग, खण्ड द्वितीय, बून्दी

क्र. सं.	मद	विवरण															
1	प्लॉट क्रमांक	88															
2	खनिज	सेण्डस्टोन एवं खण्डा															
3	कार्यालय का नाम जहाँ प्लॉट आता है	खनि अभियन्ता, खण्ड द्वितीय बून्दी															
4	प्लॉट का राजस्व ग्राम, तहसील व जिला	थडी, तहसील तालेडा जिला बून्दी															
5	प्लॉट का क्षेत्रफल	1.00 हैक्टेयर (100 मी X 100 मी)															
6	स्थिर भाटक	रूपये 70,000/- प्रतिवर्ष एवं समय-समय पर होने वाले संशोधनानुसार															
7	भूमि का प्रकार	राजकीय भूमि															
8	प्लॉट के सीमा स्तम्भों के अक्षांतर व देशान्तर	<table border="1"><thead><tr><th>सीमा स्तम्भ</th><th>अक्षांतर (Latitude)</th><th>देशान्तर (Longitude)</th></tr></thead><tbody><tr><td>A</td><td>25° 7' 8.67188"</td><td>75° 32' 47.18102"</td></tr><tr><td>B</td><td>25° 7' 8.85720"</td><td>75° 32' 50.74608"</td></tr><tr><td>C</td><td>25° 7' 5.61146"</td><td>75° 32' 50.94961"</td></tr><tr><td>D</td><td>25° 7' 5.42614"</td><td>75° 32' 47.38458"</td></tr></tbody></table>	सीमा स्तम्भ	अक्षांतर (Latitude)	देशान्तर (Longitude)	A	25° 7' 8.67188"	75° 32' 47.18102"	B	25° 7' 8.85720"	75° 32' 50.74608"	C	25° 7' 5.61146"	75° 32' 50.94961"	D	25° 7' 5.42614"	75° 32' 47.38458"
सीमा स्तम्भ	अक्षांतर (Latitude)	देशान्तर (Longitude)															
A	25° 7' 8.67188"	75° 32' 47.18102"															
B	25° 7' 8.85720"	75° 32' 50.74608"															
C	25° 7' 5.61146"	75° 32' 50.94961"															
D	25° 7' 5.42614"	75° 32' 47.38458"															

(प्रकाश माली)
खनि अभियन्ता
खण्ड द्वितीय बून्दी

एनेक्शर-269

राजस्थान सरकार
कार्यालय खनि अभियन्ता, खान एवं भू-विज्ञान विभाग, खण्ड द्वितीय, बून्दी

क्र. सं.	मद	विवरण															
1	प्लॉट क्रमांक	89															
2	खनिज	सेण्डस्टोन एवं खण्डा															
3	कार्यालय का नाम जहाँ प्लॉट आता है	खनि अभियन्ता, खण्ड द्वितीय बून्दी															
4	प्लॉट का राजस्व ग्राम, तहसील व जिला	थडी, तहसील तालेडा जिला बून्दी															
5	प्लॉट का क्षेत्रफल	1.00 हैक्टेयर (100 मी X 100 मी)															
6	स्थिर भाटक	रूपये 70,000/- प्रतिवर्ष एवं समय-समय पर होने वाले संशोधनानुसार															
7	भूमि का प्रकार	राजकीय भूमि															
8	प्लॉट के सीमा स्तम्भों के अक्षान्तर व देशान्तर	<table border="1"><thead><tr><th>सीमा स्तम्भ</th><th>अक्षान्तर (Latitude)</th><th>देशान्तर (Longitude)</th></tr></thead><tbody><tr><td>A</td><td>25° 7' 9.22826"</td><td>75° 32' 57.87616"</td></tr><tr><td>B</td><td>25° 7' 9.41350"</td><td>75° 33' 1.44123"</td></tr><tr><td>C</td><td>25° 7' 6.16777"</td><td>75° 33' 1.64468"</td></tr><tr><td>D</td><td>25° 7' 5.98252"</td><td>75° 32' 58.07965"</td></tr></tbody></table>	सीमा स्तम्भ	अक्षान्तर (Latitude)	देशान्तर (Longitude)	A	25° 7' 9.22826"	75° 32' 57.87616"	B	25° 7' 9.41350"	75° 33' 1.44123"	C	25° 7' 6.16777"	75° 33' 1.64468"	D	25° 7' 5.98252"	75° 32' 58.07965"
सीमा स्तम्भ	अक्षान्तर (Latitude)	देशान्तर (Longitude)															
A	25° 7' 9.22826"	75° 32' 57.87616"															
B	25° 7' 9.41350"	75° 33' 1.44123"															
C	25° 7' 6.16777"	75° 33' 1.64468"															
D	25° 7' 5.98252"	75° 32' 58.07965"															

(प्रकाश माली)
खनि अभियन्ता
खण्ड द्वितीय बून्दी

एनेकशर—270

राजस्थान सरकार

कार्यालय खनि अभियन्ता, खान एवं भू-विज्ञान विभाग, खण्ड द्वितीय, बून्दी

क्र. सं.	मद	विवरण		
1	प्लॉट क्रमांक	90		
2	खनिज	सेण्डस्टोन एवं खण्डा		
3	कार्यालय का नाम जहाँ प्लॉट आता है	खनि अभियन्ता, खण्ड द्वितीय बून्दी		
4	प्लॉट का राजस्व ग्राम, तहसील व जिला	थडी, तहसील तालेडा जिला बून्दी		
5	प्लॉट का क्षेत्रफल	1.00 हैक्टेयर (100 मी X 100 मी)		
6	स्थिर भाटक	रुपये 70,000/- प्रतिवर्ष एवं समय-समय पर होने वाले संशोधनानुसार		
7	भूमि का प्रकार	राजकीय भूमि		
8	प्लॉट के सीमा स्तम्भों के अक्षांतर व देशान्तर	सीमा स्तम्भ	अक्षांतर (Latitude)	देशान्तर (Longitude)
		A	25° 7' 12.47350"	75° 32' 57.67271"
		B	25° 7' 12.65874"	75° 33' 1.23780"
		C	25° 7' 9.41301"	75° 33' 1.44126"
		D	25° 7' 9.22776"	75° 32' 57.87620"

(प्रकाश वाली)
खनि अभियन्ता
खण्ड द्वितीय बून्दी

एनेक्शर-271

राजस्थान-सरकार

कार्यालय खनि अभियन्ता, खान एवं भूविज्ञान विभाग, भीलवाड़ा (राज.)

Email ID- me.bhilwara@rajasthan.gov.in Phone No. 01482-240262

क्र.सं.	प्लॉट विवरण			
1	प्लॉट क्रमांक	186		
2	खनिज	ग्रेनाईट		
3	कार्यालय का नाम जहाँ प्लॉट आता है	खनि अभियन्ता, भीलवाड़ा		
4	प्लॉट का राजस्व ग्राम, तहसील, जिला	राजस्व ग्राम सांगणी तहसील आसीन्द, जिला भीलवाड़ा		
5	प्लॉट का क्षेत्रफल	01.50 हैक्टेयर		
6	स्थिर भाटक	रूपये 90,000/- प्रतिवर्ष एवं समय-समय पर होने वाले संशोधनानुसार		
7	भूमि का प्रकार	राजकीय भूमि (चारागाह हेतु), ख.नं.-117		
8	प्लॉट के सीमा स्तम्भों के अक्षान्तर (Latitude) व देशान्तर (Longitude)	सीमा स्तम्भ	अक्षान्तर (Latitude)	देशान्तर (Longitude)
		A	25° 42' 31.577305"	74° 15' 23.102085"
		B	25° 42' 31.554409"	74° 15' 18.616959"
		C	25° 42' 35.455134"	74° 15' 18.592676"
		D	25° 42' 35.478031"	74° 15' 23.077842"

Amulya
(जिनेश हुमड़)
खनि अभियन्ता
भीलवाड़ा

राजस्थान-सरकार

कार्यालय खनि अभियन्ता, खान एवं भूविज्ञान विभाग, भीलवाड़ा (राज.)

Email ID- me.bhilwara@rajasthan.gov.in Phone No. 01482-240262

क्र.सं.	प्लॉट विवरण			
1	प्लॉट क्रमांक	187		
2	खनिज	ग्रेनाईट		
3	कार्यालय का नाम जहाँ प्लॉट आता है	खनि अभियन्ता, भीलवाड़ा		
4	प्लॉट का राजस्व ग्राम, तहसील, जिला	राजस्व ग्राम सांगणी तहसील आसीन्द, जिला भीलवाड़ा		
5	प्लॉट का क्षेत्रफल	01.50 हैक्टेयर		
6	स्थिर भाटक	रूपये 90,000/- प्रतिवर्ष एवं समय-समय पर होने वाले संशोधनानुसार		
7	भूमि का प्रकार	राजकीय भूमि (चारागाह हेतु), ख.नं.-115, 117		
8	प्लॉट के सीमा स्तम्भों के अक्षान्तर (Latitude) व देशान्तर (Longitude)	सीमा स्तम्भ	अक्षान्तर (Latitude)	देशान्तर (Longitude)
		A	25° 42' 31.554409"	74° 15' 18.616959"
		B	25° 42' 31.531475"	74° 15' 14.131835"
		C	25° 42' 35.432198"	74° 15' 14.107511"
		D	25° 42' 35.455134"	74° 15' 18.592676"

(जिनेश हुमड़)
 खनि अभियन्ता
 भीलवाड़ा

राजस्थान-सरकार

कार्यालय खनि अभियन्ता, खान एवं भूविज्ञान विभाग, भीलवाड़ा (राज.)

Email ID- me.bhilwara@rajasthan.gov.in Phone No. 01482-240262

क्र.सं.	प्लॉट विवरण			
1	प्लॉट क्रमांक	191		
2	खनिज	ग्रेनाईट		
3	कार्यालय का नाम जहाँ प्लॉट आता हैं	खनि अभियन्ता, भीलवाड़ा		
4	प्लॉट का राजस्व ग्राम, तहसील, जिला	राजस्व ग्राम सांगणी तहसील आसीन्द, जिला भीलवाड़ा		
5	प्लॉट का क्षेत्रफल	01.7627 हैक्टेयर		
6	स्थिर भाटक	रूपये 1,05,780/- प्रतिवर्ष एवं समय-समय पर होने वाले संशोधनानुसार		
7	भूमि का प्रकार	राजकीय भूमि (चारागाह हेतु), ख.नं.-168		
8	प्लॉट के सीमा स्तम्भों के अक्षान्तर (Latitude) व देशान्तर (Longitude)	सीमा स्तम्भ	अक्षान्तर (Latitude)	देशान्तर (Longitude)
		A	25° 42' 25.098583"	74° 15' 29.172736"
		B	25° 42' 27.211477"	74° 15' 29.159636"
		C	25° 42' 27.238838"	74° 15' 34.541736"
		D	25° 42' 21.711793"	74° 15' 34.575935"

(जिनेश हुमड़)
खनि अभियन्ता
भीलवाड़ा

एनेक्शर- 274

राजस्थान-सरकार

कार्यालय खनि अभियन्ता, खान एवं भूविज्ञान विभाग, भीलवाड़ा (राज.)

Email ID- me.bhilwara@rajasthan.gov.in Phone No. 01482-240262

क्र.सं.	प्लॉट विवरण			
1	प्लॉट क्रमांक	192		
2	खनिज	ग्रेनाईट		
3	कार्यालय का नाम जहाँ प्लॉट आता है	खनि अभियन्ता, भीलवाड़ा		
4	प्लॉट का राजस्व ग्राम, तहसील, जिला	राजस्व ग्राम सांगणी तहसील आसीन्द, जिला भीलवाड़ा		
5	प्लॉट का क्षेत्रफल	01.45 हैक्टेयर		
6	स्थिर भाटक	रुपये 87,000/- प्रतिवर्ष एवं समय-समय पर होने वाले संशोधनानुसार		
7	भूमि का प्रकार	राजकीय भूमि (चारागाह हेतु), ख.नं.-168		
8	प्लॉट के सीमा स्तम्भों के अक्षान्तर (Latitude) व देशान्तर (Longitude)	सीमा स्तम्भ	अक्षान्तर (Latitude)	देशान्तर (Longitude)
		A	25° 42' 27.209651"	74° 15' 28.80083"
		B	25° 42' 31.923031"	74° 15' 28.77160"
		C	25° 42' 31.941281"	74° 15' 32.359706"
		D	25° 42' 27.227901"	74° 15' 32.388896"

Govind
(जिनेश हुमड़)
खनि अभियन्ता
भीलवाड़ा

एनेक्शर- 275

राजस्थान-सरकार

कार्यालय खनि अभियन्ता, खान एवं भूविज्ञान विभाग, भीलवाड़ा (राज.)

Email ID- me.bhilwara@rajasthan.gov.in Phone No. 01482-240262

क्र.सं.	प्लॉट विवरण			
1	प्लॉट क्रमांक	193		
2	खनिज	ग्रेनाईट		
3	कार्यालय का नाम जहाँ प्लॉट आता है	खनि अभियन्ता, भीलवाड़ा		
4	प्लॉट का राजस्व ग्राम, तहसील, जिला	राजस्व ग्राम सांगणी तहसील आसीन्द, जिला भीलवाड़ा		
5	प्लॉट का क्षेत्रफल	01.3025 हैक्टेयर		
6	स्थिर भाटक	रुपये 78,180/- प्रतिवर्ष एवं समय-समय पर होने वाले संशोधनानुसार		
7	भूमि का प्रकार	राजकीय भूमि (चारागाह हेतु), ख.नं.-168		
8	प्लॉट के सीमा स्तम्भों के अक्षान्तर (Latitude) व देशान्तर (Longitude)	सीमा स्तम्भ	अक्षान्तर (Latitude)	देशान्तर (Longitude)
		A	25° 42' 27.227901"	74° 15' 32.388896"
		B	25° 42' 31.941281"	74° 15' 32.359706"
		C	25° 42' 31.954042"	74° 15' 34.871381"
		D	25° 42' 30.978886"	74° 15' 34.877414"
		E	25° 42' 30.983414"	74° 15' 35.774439"
		F	25° 42' 27.245215"	74° 15' 35.79756"

(Signature)
(जिनेश हुमड़)
खनि अभियन्ता
भीलवाड़ा

एनेक्शर-276

राजस्थान सरकार

कार्यालय खनि अभियन्ता, खान एवं भू-विज्ञान विभाग, खण्ड द्वितीय, बून्दी

क्र. सं.	मद	विवरण															
1	प्लॉट क्रमांक	91															
2	खनिज	सेण्डरस्टोन एवं खण्डा															
3	कार्यालय का नाम जहाँ प्लॉट आता है	खनि अभियन्ता, खण्ड द्वितीय बून्दी															
4	प्लॉट का राजस्व ग्राम, तहसील व जिला	थडी, तहसील तालेडा जिला बून्दी															
5	प्लॉट का क्षेत्रफल	1.00 हैक्टेयर (100 मी X 100 मी)															
6	स्थिर भाटक	रुपये 70,000/- प्रतिवर्ष एवं समय-समय पर होने वाले संशोधनानुसार															
7	भूमि का प्रकार	राजकीय भूमि															
8	प्लॉट के सीमा स्तम्भों के अक्षांतर व देशान्तर	<table border="1"><thead><tr><th>सीमा स्तम्भ</th><th>अक्षांतर (Latitude)</th><th>देशान्तर (Longitude)</th></tr></thead><tbody><tr><td>A</td><td>25° 7' 11.91761"</td><td>75° 32' 46.97746"</td></tr><tr><td>B</td><td>25° 7' 12.10293"</td><td>75° 32' 50.54254"</td></tr><tr><td>C</td><td>25° 7' 8.85720"</td><td>75° 32' 50.74608"</td></tr><tr><td>D</td><td>25° 7' 8.67188"</td><td>75° 32' 47.18102"</td></tr></tbody></table>	सीमा स्तम्भ	अक्षांतर (Latitude)	देशान्तर (Longitude)	A	25° 7' 11.91761"	75° 32' 46.97746"	B	25° 7' 12.10293"	75° 32' 50.54254"	C	25° 7' 8.85720"	75° 32' 50.74608"	D	25° 7' 8.67188"	75° 32' 47.18102"
सीमा स्तम्भ	अक्षांतर (Latitude)	देशान्तर (Longitude)															
A	25° 7' 11.91761"	75° 32' 46.97746"															
B	25° 7' 12.10293"	75° 32' 50.54254"															
C	25° 7' 8.85720"	75° 32' 50.74608"															
D	25° 7' 8.67188"	75° 32' 47.18102"															

(प्रकाश माली)
खनि अभियन्ता
खण्ड द्वितीय बून्दी

एनेक्शर-277

राजस्थान सरकार

कार्यालय खनि अभियन्ता, खान एवं भू-विज्ञान विभाग, खण्ड द्वितीय, बून्दी

क्र. सं.	मद	विवरण															
1	प्लॉट क्रमांक	92															
2	खनिज	सेण्डस्टोन एवं खण्डा															
3	कार्यालय का नाम जहाँ प्लॉट आता है	खनि अभियन्ता, खण्ड द्वितीय बून्दी															
4	प्लॉट का राजस्व ग्राम, तहसील व जिला	थडी, तहसील तालेडा जिला बून्दी															
5	प्लॉट का क्षेत्रफल	1.00 हैक्टेयर (100 मी X 100 मी)															
6	स्थिर भाटक	रूपये 70,000/- प्रतिवर्ष एवं समय-समय पर होने वाले संशोधनानुसार															
7	भूमि का प्रकार	राजकीय भूमि															
8	प्लॉट के सीमा स्तम्भों के अक्षांतर व देशान्तर	<table border="1"><thead><tr><th>सीमा स्तम्भ</th><th>अक्षांतर (Latitude)</th><th>देशान्तर (Longitude)</th></tr></thead><tbody><tr><td>A</td><td>25° 7' 11.73226"</td><td>75° 32' 43.41238"</td></tr><tr><td>B</td><td>25° 7' 11.91761"</td><td>75° 32' 46.97746"</td></tr><tr><td>C</td><td>25° 7' 8.67188"</td><td>75° 32' 47.18102"</td></tr><tr><td>D</td><td>25° 7' 8.48653"</td><td>75° 32' 43.61597"</td></tr></tbody></table>	सीमा स्तम्भ	अक्षांतर (Latitude)	देशान्तर (Longitude)	A	25° 7' 11.73226"	75° 32' 43.41238"	B	25° 7' 11.91761"	75° 32' 46.97746"	C	25° 7' 8.67188"	75° 32' 47.18102"	D	25° 7' 8.48653"	75° 32' 43.61597"
सीमा स्तम्भ	अक्षांतर (Latitude)	देशान्तर (Longitude)															
A	25° 7' 11.73226"	75° 32' 43.41238"															
B	25° 7' 11.91761"	75° 32' 46.97746"															
C	25° 7' 8.67188"	75° 32' 47.18102"															
D	25° 7' 8.48653"	75° 32' 43.61597"															

(प्रकाश माली)
खनि अभियन्ता
खण्ड द्वितीय बून्दी

एनेक्शर-278

राजस्थान सरकार

कार्यालय खनि अभियन्ता, खान एवं भू-विज्ञान विभाग, खण्ड द्वितीय, बून्दी

क्र. सं.	मद	विवरण															
1	प्लॉट क्रमांक	93															
2	खनिज	सेण्डस्टोन एवं खण्डा															
3	कार्यालय का नाम जहाँ प्लॉट आता है	खनि अभियन्ता, खण्ड द्वितीय बून्दी															
4	प्लॉट का राजस्व ग्राम, तहसील व जिला	थडी, तहसील तालेडा जिला बून्दी															
5	प्लॉट का क्षेत्रफल	1.00 हैक्टेयर (100 मी X 100 मी)															
6	स्थिर भाटक	रूपये 70,000/- प्रतिवर्ष एवं समय-समय पर होने वाले संशोधनानुसार															
7	भूमि का प्रकार	राजकीय भूमि															
8	प्लॉट के सीमा स्तम्भों के अक्षांतर व देशान्तर	<table border="1"><thead><tr><th>सीमा स्तम्भ</th><th>अक्षांतर (Latitude)</th><th>देशान्तर (Longitude)</th></tr></thead><tbody><tr><td>A</td><td>25° 7' 11.54690"</td><td>75° 32' 39.84730"</td></tr><tr><td>B</td><td>25° 7' 11.73226"</td><td>75° 32' 43.41238"</td></tr><tr><td>C</td><td>25° 7' 8.48653"</td><td>75° 32' 43.61597"</td></tr><tr><td>D</td><td>25° 7' 8.30117"</td><td>75° 32' 40.05092"</td></tr></tbody></table>	सीमा स्तम्भ	अक्षांतर (Latitude)	देशान्तर (Longitude)	A	25° 7' 11.54690"	75° 32' 39.84730"	B	25° 7' 11.73226"	75° 32' 43.41238"	C	25° 7' 8.48653"	75° 32' 43.61597"	D	25° 7' 8.30117"	75° 32' 40.05092"
सीमा स्तम्भ	अक्षांतर (Latitude)	देशान्तर (Longitude)															
A	25° 7' 11.54690"	75° 32' 39.84730"															
B	25° 7' 11.73226"	75° 32' 43.41238"															
C	25° 7' 8.48653"	75° 32' 43.61597"															
D	25° 7' 8.30117"	75° 32' 40.05092"															

(पकाश नाली)
खनि अभियन्ता
खण्ड द्वितीय बून्दी

एनेक्शर- (279)

राजस्थान सरकार
कार्यालय खनि अभियन्ता, खान एवं भू-विज्ञान विभाग, खण्ड द्वितीय, बून्दी

क्र. सं.	मद	विवरण															
1	प्लॉट क्रमांक	94															
2	खनिज	सेण्डस्टोन एवं खण्डा															
3	कार्यालय का नाम जहाँ प्लॉट आता है	खनि अभियन्ता, खण्ड द्वितीय बून्दी															
4	प्लॉट का राजस्व ग्राम, तहसील व जिला	थडी, तहसील तालेडा जिला बून्दी															
5	प्लॉट का क्षेत्रफल	1.00 हैक्टेयर (100 मी X 100 मी)															
6	स्थिर भाटक	रुपये 70,000/- प्रतिवर्ष एवं समय-समय पर होने वाले संशोधनानुसार															
7	भूमि का प्रकार	राजकीय भूमि															
8	प्लॉट के सीमा स्तम्भों के अक्षांतर व देशान्तर	<table border="1"><thead><tr><th>सीमा स्तम्भ</th><th>अक्षांतर (Latitude)</th><th>देशान्तर (Longitude)</th></tr></thead><tbody><tr><td>A</td><td>25° 7' 11.36151"</td><td>75° 32' 36.28223"</td></tr><tr><td>B</td><td>25° 7' 11.54690"</td><td>75° 32' 39.84730"</td></tr><tr><td>C</td><td>25° 7' 8.30117"</td><td>75° 32' 40.05092"</td></tr><tr><td>D</td><td>25° 7' 8.11578"</td><td>75° 32' 36.48587"</td></tr></tbody></table>	सीमा स्तम्भ	अक्षांतर (Latitude)	देशान्तर (Longitude)	A	25° 7' 11.36151"	75° 32' 36.28223"	B	25° 7' 11.54690"	75° 32' 39.84730"	C	25° 7' 8.30117"	75° 32' 40.05092"	D	25° 7' 8.11578"	75° 32' 36.48587"
सीमा स्तम्भ	अक्षांतर (Latitude)	देशान्तर (Longitude)															
A	25° 7' 11.36151"	75° 32' 36.28223"															
B	25° 7' 11.54690"	75° 32' 39.84730"															
C	25° 7' 8.30117"	75° 32' 40.05092"															
D	25° 7' 8.11578"	75° 32' 36.48587"															

(प्रकाश माली)
खनि अभियन्ता
खण्ड द्वितीय बून्दी

राजस्थान सरकार

कार्यालय खनि अभियन्ता, खान एवं भू विज्ञान विभाग, ब्यावर

क्रम संख्या	प्लॉट का विवरण			
1	प्लॉट क्रमांक	153		
2	खनिज	मेसेनरी स्टोन		
3	कार्यालय का नाम जहां प्लॉट आता है।	खनि अभियन्ता, ब्यावर		
4	प्लॉट का राजस्व ग्राम तहसील व जिला	राजस्व ग्राम भंवरिया तहसील रायपुर जिला पाली		
5	प्लॉट का क्षेत्रफल	1.00 हेक्टर		
6	वार्षिक खनन पट्टे का वार्षिक स्थिरभाटक(डिडरेट)	30,000/- रुपये प्रति हेक्टर प्रतिवर्ष एवं समय-समय पर होने वाले संशोधनानुसार		
7	भूमि का प्रकार	राजकीय भूमि		
8	प्रीमियम की आरक्षित दर	1,50,000/-		
9	प्लॉट के सीमा स्तम्भों के अक्षांतर एवं देशांतर	सीमा स्तम्भ	अक्षांतर	देशांतर
		24	26°11'06.80803"	74°15'15.67421"
		32	26°11'06.82668"	74°15'19.27558"
		33	26°11'03.57737"	74°15'19.29624"
		26	26°11'03.55872"	74°15'15.69489"

हस्ताक्षर

खनि अभियन्ता ब्यावर
खान एवं भू विज्ञान विभाग
ब्यावर


एनेक्शर—

281

राजस्थान सरकार
कार्यालय खनि अभियन्ता, खान एवं भू विज्ञान विभाग, ब्यावर

क्रम संख्या	प्लॉट का विवरण		
1	प्लॉट क्रमांक	154	
2	खनिज	मेसेनरी स्टोन	
3	कार्यालय का नाम जहाँ प्लॉट आता है।	खनि अभियन्ता, ब्यावर	
4	प्लॉट का राजस्व ग्राम तहसील व जिला	राजस्व ग्राम भवरिया तहसील रायपुर जिला पाली	
5	प्लॉट का क्षेत्रफल	1.00 हेक्टर	
6	वार्षिक खनन पट्टे का वार्षिक रिथरभाटक (डेडरेंट)	30,000/- रुपये प्रति हेक्टर प्रतिवर्ष एवं समय-समय पर होने वाले संशोधनानुसार	
7	भूमि का प्रकार	राजकीय भूमि	
8	प्रीमियम की आरक्षित दर	1,50,000/-	
9	प्लॉट के सीमा प्ताओं के अक्षांतर एवं देशांतर	सीमा स्तम्भ	अक्षांतर
			देशांतर
		29	26°11'16.57462" 74°15'19.21361"
		28	26°11'19.82393" 74°15'19.19295"
		34	26°11'19.84256" 74°15'22.79444"
		25	26°11'16.59325" 74°15'32.81507"

हस्ताक्षर



खनि अभियन्ता
खान एवं भू विज्ञान विभाग
ब्यावर

282

राजस्थान सरकार
कार्यालय खनि अभियन्ता, खान एवं भू विज्ञान विभाग, ब्यावर

क्रम संख्या	प्लॉट का विवरण		
1	प्लॉट क्रमांक	155	
2	खनिज	मेसेनरी स्टोन	
3	कार्यालय का नाम जहाँ प्लॉट आता है।	खनि अभियन्ता, ब्यावर	
4	प्लॉट का राजस्व ग्राम तहसील व जिला	राजस्व ग्राम भवरिया तहसील रायपुर जिला पाली	
5	प्लॉट का क्षेत्रफल	1.00 हेक्टर	
6	वार्षिक खनन पट्टे का वार्षिक स्थिरभाटक(डेडरेंट)	30,000/- रुपये प्रति हेक्टर प्रतिवर्ष एवं समय-समय पर होने वाले संशोधनानुसार	
7	भूमि का प्रकार	राजकीय भूमि	
8	प्रीमियम की आरक्षित दर	150,000/-	
9	प्लॉट के सीमा स्तम्भों के अक्षांतर एवं देशांतर	सीमा स्तम्भ	देशांतर
		29	26°11'16.57462" 74°15'19.21361"
		35	26°11'16.59325" 74°15'22.81507"
		36	26°11'13.34393" 74°15'22.83570"
		30	26°11'13.32531" 74°15'19.23427"

हस्ताक्षर


खनि अभियन्ता, ब्यावर
खान एवं भू विज्ञान विभाग
ब्यावर

एनेक्शर- (283)

राजस्थान सरकार

कार्यालय खनि अभियन्ता, खान एवं भू विज्ञान विभाग, ब्यावर

क्रम संख्या	प्लॉट का विवरण		
1	प्लॉट क्रमांक	156	
2	खनिज	मेसेनरी स्टोन	
3	कार्यालय का नाम जहां प्लॉट आता है।	खनि अभियन्ता, ब्यावर	
4	प्लॉट का राजस्व ग्राम तहसील व जिला	राजस्व ग्राम भंवरिया तहसील रायपुर जिला पाली	
5	प्लॉट का क्षेत्रफल	1.00 हेक्टर	
6	वार्षिक खनन पट्टे का वार्षिक स्थिरभाटक (डेडरेंट)	30,000/- रुपये प्रति हेक्टर प्रतिवर्ष एवं समय-समय पर होने वाले संशोधनानुसार	
7	भूमि का प्रकार	राजकीय भूमि	
8	प्रीमियम की आरक्षित दर	1,50,000/-	
9	प्लॉट के सीमा स्तम्भों के अक्षांतर एवं देशांतर	सीमा स्तम्भ	देशांतर
		35	26°11'16.59325" 74°15'22.81507"
		34	26°11'19.84256" 74°15'22.79444"
		37	26°11'19.86116" 74°15'26.39593"
		38	26°11'16.61185" 74°15'26.41653"

हस्ताक्षर

खनि अभियन्ता
खान एवं भू विज्ञान विभाग
ब्यावर

एनेक्शर

284

राजस्थान सरकार
कार्यालय खनि अभियन्ता, खान एवं भू विज्ञान विभाग, ब्यावर

क्रम संख्या	प्लॉट का विवरण			
1	प्लॉट क्रमांक	157		
2	खनिज	मेसनेरी स्टोन		
3	कार्यालय का नाम जहां प्लॉट आता है।	खनि अभियन्ता, ब्यावर		
4	प्लॉट का राजस्व ग्राम तहसील व जिला	राजस्व ग्राम भंवरिया तहसील रायपुर जिला पाली		
5	प्लॉट का क्षेत्रफल	1.00 हेक्टर		
6	वार्षिक खनन पट्टे का वार्षिक स्थिरभाटक(डेडरेंट)	30,000/- रुपये प्रति हेक्टर प्रतिवर्ष एवं समय-समय पर होने वाले संशोधनानुसार		
7	भूमि का प्रकार	राजकीय भूमि		
8	प्रोमिशन की आरक्षित दर	1,50,000/-		
9	प्लॉट के सीमा स्तम्भों के अक्षांतर व देशांतर	सीमा स्तम्भ	अक्षांतर	देशांतर
		35	26°11'16.59325"	74°15'22.81507"
		38	26°11'16.61185"	74°15'26.41635"
		39	26°11'13.36253"	74°15'26.43713"
	36	26°11'13.34393"	74°15'22.83570"	

हस्ताक्षर

खनि अभियन्ता, ब्यावर
खान एवं भू-विज्ञान विभाग
ब्यावर

एनेकशर-285

राजस्थान सरकार

कार्यालय खनि अभियन्ता, खान एवं भू-विज्ञान विभाग, खण्ड द्वितीय, बून्दी

क्र. सं.	मद	विवरण															
1	प्लॉट क्रमांक	95															
2	खनिज	सेण्डस्टोन एवं खण्डा															
3	कार्यालय का नाम जहाँ प्लॉट आता है	खनि अभियन्ता, खण्ड द्वितीय बून्दी															
4	प्लॉट का राजस्व ग्राम, तहसील व जिला	थडी, तहसील तालेडा जिला बून्दी															
5	प्लॉट का क्षेत्रफल	1.00 हैक्टेयर (100 मी X 100 मी)															
6	स्थिर भाटक	रुपये 70,000/- प्रतिवर्ष एवं समय-समय पर होने वाले संशोधनानुसार															
7	भूमि का प्रकार	राजकीय भूमि															
8	प्लॉट के सीमा स्तम्भों के अक्षांतर व देशान्तर	<table border="1"><thead><tr><th>सीमा स्तम्भ</th><th>अक्षांतर (Latitude)</th><th>देशान्तर (Longitude)</th></tr></thead><tbody><tr><td>A</td><td>25° 7' 11.17609"</td><td>75° 32' 32.71716"</td></tr><tr><td>B</td><td>25° 7' 11.36151"</td><td>75° 32' 36.28223"</td></tr><tr><td>C</td><td>25° 7' 8.11578"</td><td>75° 32' 36.48587"</td></tr><tr><td>D</td><td>25° 7' 7.93036"</td><td>75° 32' 32.92082"</td></tr></tbody></table>	सीमा स्तम्भ	अक्षांतर (Latitude)	देशान्तर (Longitude)	A	25° 7' 11.17609"	75° 32' 32.71716"	B	25° 7' 11.36151"	75° 32' 36.28223"	C	25° 7' 8.11578"	75° 32' 36.48587"	D	25° 7' 7.93036"	75° 32' 32.92082"
सीमा स्तम्भ	अक्षांतर (Latitude)	देशान्तर (Longitude)															
A	25° 7' 11.17609"	75° 32' 32.71716"															
B	25° 7' 11.36151"	75° 32' 36.28223"															
C	25° 7' 8.11578"	75° 32' 36.48587"															
D	25° 7' 7.93036"	75° 32' 32.92082"															

(प्रकाश माली)
खनि अभियन्ता
खण्ड द्वितीय बून्दी

राजस्थान-सरकार

कार्यालय खनि अभियन्ता, खान एवं भूविज्ञान विभाग, भीलवाड़ा (राज.)

Email ID- me.bhilwara@rajasthan.gov.in Phone No. 01482-240262

क.सं.	प्लॉट विवरण			
1	प्लॉट क्रमांक	194		
2	खनिज	ग्रेनाईट		
3	कार्यालय का नाम जहाँ प्लॉट आता हैं	खनि अभियन्ता, भीलवाड़ा		
4	प्लॉट का राजस्व ग्राम, तहसील, जिला	राजस्व ग्राम सांगणी तहसील आसीन्द, जिला भीलवाड़ा		
5	प्लॉट का क्षेत्रफल	01.3225 हैक्टेयर		
6	स्थिर भाटक	रूपये 79,380/- प्रतिवर्ष एवं समय-समय पर होने वाले संशोधनानुसार		
7	भूमि का प्रकार	राजकीय भूमि (चारागाह हेतु), ख.नं.-168		
8	प्लॉट के सीमा स्तम्भों के अक्षान्तर (Latitude) व देशान्तर (Longitude)	सीमा स्तम्भ	अक्षान्तर (Latitude)	देशान्तर (Longitude)
		A	25° 42' 27.245215"	74° 15' 35.79756"
		B	25° 42' 30.983414"	74° 15' 35.774439"
		C	25° 42' 31.004345"	74° 15' 39.900754"
		D	25° 42' 27.266144"	74° 15' 39.923829"

(जिनेश हुमड़)
खनि अभियन्ता
भीलवाड़ा


एनेक्शर- 287

राजस्थान-सरकार

कार्यालय खनि अभियन्ता, खान एवं भूविज्ञान विभाग, भीलवाड़ा (राज.)

Email ID- me.bhilwara@rajasthan.gov.in Phone No. 01482-240262

क्र.सं.	प्लॉट विवरण			
1	प्लॉट क्रमांक	195		
2	खनिज	ग्रेनाईट		
3	कार्यालय का नाम जहाँ प्लॉट आता हैं	खनि अभियन्ता, भीलवाड़ा		
4	प्लॉट का राजस्व ग्राम, तहसील, जिला	राजस्व ग्राम सांगणी तहसील आसीन्द, जिला भीलवाड़ा		
5	प्लॉट का क्षेत्रफल	01.50 हैक्टेयर		
6	स्थिर भाटक	रुपये 90,000/- प्रतिवर्ष एवं समय-समय पर होने वाले संशोधनानुसार		
7	भूमि का प्रकार	राजकीय भूमि (चारागाह हेतु), ख.नं.-168		
8	प्लॉट के सीमा स्तम्भों के अक्षान्तर (Latitude) व देशान्तर (Longitude)	सीमा स्तम्भ	अक्षान्तर (Latitude)	देशान्तर (Longitude)
		A	25° 42' 27.238838"	74° 15' 34.541736"
		B	25° 42' 27.266144"	74° 15' 39.923839"
		C	25° 42' 24.015535"	74° 15' 39.943912"
		D	25° 42' 23.98823"	74° 15' 34.561850"



(जिनेश हुमड़)
खनि अभियन्ता
भीलवाड़ा

राजस्थान-सरकार

कार्यालय खनि अभियन्ता, खान एवं भूविज्ञान विभाग, भीलवाड़ा (राज.)

Email ID- me.bhilwara@rajasthan.gov.in Phone No. 01482-240262

क्र.सं.	प्लॉट विवरण			
1	प्लॉट क्रमांक	196		
2	खनिज	ग्रेनाईट		
3	कार्यालय का नाम जहाँ प्लॉट आता हैं	खनि अभियन्ता, भीलवाड़ा		
4	प्लॉट का राजस्व ग्राम, तहसील, जिला	राजस्व ग्राम सांगणी तहसील आसीन्द, जिला भीलवाड़ा		
5	प्लॉट का क्षेत्रफल	01.3787 हैक्टेयर		
6	स्थिर भाटक	रूपये 82,740/- प्रतिवर्ष एवं समय-समय पर होने वाले संशोधनानुसार		
7	भूमि का प्रकार	राजकीय भूमि(चारागाह हेतु), ख.नं.-166, 167, 168		
8	प्लॉट के सीमा स्तम्भों के अक्षान्तर (Latitude) व देशान्तर (Longitude)	सीमा स्तम्भ	अक्षान्तर (Latitude)	देशान्तर (Longitude)
		A	25° 42' 24.015535"	74° 15' 39.943912"
		B	25° 42' 23.98823"	74° 15' 34.56185"
		C	25° 42' 21.711793"	74° 15' 34.575935"
		D	25° 42' 21.399519"	74° 15' 35.07412"
		E	25° 42' 20.099275"	74° 15' 35.082164"
		F	25° 42' 20.113113"	74° 15' 37.80905"
		G	25° 42' 22.030973"	74° 15' 37.797198"
		H	25° 42' 22.041919"	74° 15' 39.956102"


(जिनेश हुमड़)
खनि अभियन्ता
भीलवाड़ा

एनेक्शर-289

राजस्थान-सरकार

कार्यालय खनि अभियन्ता, खान एवं भूविज्ञान विभाग, भीलवाड़ा (राज.)

Email ID- me.bhilwara@rajasthan.gov.in Phone No. 01482-240262

क्र.सं.	प्लॉट विवरण			
1	प्लॉट क्रमांक	197		
2	खनिज	ग्रेनाईट		
3	कार्यालय का नाम जहाँ प्लॉट आता हैं	खनि अभियन्ता, भीलवाड़ा		
4	प्लॉट का राजस्व ग्राम, तहसील, जिला	राजस्व ग्राम सांगणी तहसील आसीन्द, जिला भीलवाड़ा		
5	प्लॉट का क्षेत्रफल	01.0599 हैक्टेयर		
6	स्थिर भाटक	रूपये 63,600/- प्रतिवर्ष एवं समय-समय पर होने वाले संशोधनानुसार		
7	भूमि का प्रकार	राजकीय भूमि(चारागाह हेतु), ख.नं.-166, 168, 169 169		
8	प्लॉट के सीमा स्तम्भों के अक्षान्तर (Latitude) व देशान्तर (Longitude)	सीमा स्तम्भ	अक्षान्तर (Latitude)	देशान्तर (Longitude)
		A	25° 42' 22.041919"	74° 15' 39.956102"
		B	25° 42' 22.062784"	74° 15' 44.076243"
		C	25° 42' 19.289135"	74° 15' 41.048726"
		D	25° 42' 19.277315"	74° 15' 38.716525"
		E	25° 42' 20.117689"	74° 15' 38.711333"
		F	25° 42' 20.113113"	74° 15' 37.80905"
		G	25° 42' 22.030973"	74° 15' 37.797198"

(जिनेश हुमड़)
खनि अभियन्ता
भीलवाड़ा

राजस्थान-सरकार
कार्यालय खनि अभियन्ता, अलवर

एनेक्शर-296

क्रम सं.	विवरण
1.	प्लॉट क्रमांक ALW-45
2.	कार्यालय का नाम जहाँ प्लॉट आता है। खनि अभियन्ता, अलवर
3.	प्लॉट का राजस्व जुगसाधर, रामगढ़, अलवर
4.	प्लॉट का क्षेत्रफल 1.00 हे०
5.	खनिजा मैसन्सरी स्टोन
6.	रिथर भाटक रूपसे 30,000/- प्रतिवर्ष एवं समय-समय पर होने वाले संशोधनावुसार
7.	रॉयल्टी की दर रूपसे-30/- प्रति टन एवं समय-समय पर होने वाले संशोधनावुसार
8.	भूमि का प्रकार गैर मुमकिन पहाड़ सिवायचक
9.	प्लॉट के सीमा स्तम्भों के अक्षांतर व देशान्तर

सीमा स्तम्भ	अक्षांतर (Latitude)	देशान्तर (Longitude)
A	27°-30'-13.89887"	76°-48'-22.59432
B	27°-30'-13.96046"	76°-48'-22.18489
C	27°-30'-10.77566"	76°-48'-26.81801
D	27°-30'-10.21408"	76°-48'-23.22743

खनि अभियन्ता, अलवर

2-11-87

राजस्थान सरकार
कार्यालय खनि अभियन्ता, खान एवं भू-विज्ञान विभाग, सीकर

क्रम सं.	विवरण			
1	प्लॉट क्रमांक	49		
2	खनिज	मेसनरी स्टोन		
3	कार्यालय का नाम जहाँ प्लॉट आता है।	खनि अभियन्ता, सीकर		
4	प्लॉट का राजस्व ग्राम, तहसील, जिला	कोटड़ी लुहारवास, खण्डेला, सीकर		
5	प्लॉट का क्षेत्रफल	1.2967 है०		
6	स्थिर भाटक	रूपये 38,910/- वार्षिक (RMMCR 2017 के शिड्यूल III एवं संशोधनों के अधीन)		
7	प्रिमियम राशि	रूपये 1,94,550/- (RMMCR 2017 के नियम 13(2) के अनुसार)		
8	भूमि का प्रकार	- सरकारी भूमि (गै.मु.पहाड़)		
9	प्लॉट के सीमा स्तम्भों के अक्षान्तर व देशान्तर	सीमा स्तम्भ	अक्षान्तर (Latitude)	देशान्तर (Longitude)
		A	27°42'20.9850"	75°34'32.5786"
		B	27°42'22.2860"	75°34'35.4810"
		C	27°42'19.0362"	75°34'38.7379"
		D	27°42'17.8134"	75°34'37.8365"
E	27°42'17.2258"	75°34'36.3459"		

[Signature]
1-2-2022
खनि अभियन्ता,
खान एवं भू विज्ञान विभाग,
सीकर

एनेक्शर- (292)

राजस्थान सरकार

कार्यालय खनि अभियन्ता, खान एवं भू-विज्ञान विभाग, खण्ड द्वितीय, बून्दी

क्र. सं.	मद	विवरण															
1	प्लॉट क्रमांक	96															
2	खनिज	सेण्डस्टोन एवं खण्डा.															
3	कार्यालय का नाम जहाँ प्लॉट आता है	खनि अभियन्ता, खण्ड द्वितीय बून्दी															
4	प्लॉट का राजस्व ग्राम, तहसील व जिला	थडी, तहसील तालेडा जिला बून्दी															
5	प्लॉट का क्षेत्रफल	1.00 हैक्टेयर (100 मी X 100 मी)															
6	स्थिर भाटक	रूपये 70,000/- प्रतिवर्ष एवं समय-समय पर होने वाले संशोधनानुसार															
7	भूमि का प्रकार	राजकीय भूमि															
8	प्लॉट के सीमा स्तम्भों के अक्षांतर व देशान्तर	<table border="1"><thead><tr><th>सीमा स्तम्भ</th><th>अक्षांतर (Latitude)</th><th>देशान्तर (Longitude)</th></tr></thead><tbody><tr><td>A</td><td>25° 7' 10.99065"</td><td>75° 32' 29.15209"</td></tr><tr><td>B</td><td>25° 7' 11.17609"</td><td>75° 32' 32.71716"</td></tr><tr><td>C</td><td>25° 7' 7.93036"</td><td>75° 32' 32.92082"</td></tr><tr><td>D</td><td>25° 7' 7.74492"</td><td>75° 32' 29.35578"</td></tr></tbody></table>	सीमा स्तम्भ	अक्षांतर (Latitude)	देशान्तर (Longitude)	A	25° 7' 10.99065"	75° 32' 29.15209"	B	25° 7' 11.17609"	75° 32' 32.71716"	C	25° 7' 7.93036"	75° 32' 32.92082"	D	25° 7' 7.74492"	75° 32' 29.35578"
सीमा स्तम्भ	अक्षांतर (Latitude)	देशान्तर (Longitude)															
A	25° 7' 10.99065"	75° 32' 29.15209"															
B	25° 7' 11.17609"	75° 32' 32.71716"															
C	25° 7' 7.93036"	75° 32' 32.92082"															
D	25° 7' 7.74492"	75° 32' 29.35578"															

(प्रकाश माली)
खनि अभियन्ता
खण्ड द्वितीय बून्दी

एनेक्शर-293

राजस्थान सरकार

कार्यालय खनि अभियन्ता, खान एवं भू-विज्ञान विभाग, खण्ड द्वितीय, बून्दी

क्र. सं.	मद	विवरण															
1	प्लॉट क्रमांक	97															
2	खनिज	सेण्डस्टोन एवं खण्डा															
3	कार्यालय का नाम जहाँ प्लॉट आता है	खनि अभियन्ता, खण्ड द्वितीय बून्दी															
4	प्लॉट का राजस्व ग्राम, तहसील व जिला	थडी, तहसील तालेडा जिला बून्दी															
5	प्लॉट का क्षेत्रफल	1.00 हैक्टेयर (100 मी X 100 मी)															
6	स्थिर भाटक	रुपये 70,000/- प्रतिवर्ष एवं समय-समय पर होने वाले संशोधनानुसार															
7	भूमि का प्रकार	राजकीय भूमि															
8	प्लॉट के सीमा स्तम्भों के अक्षांतर व देशान्तर	<table border="1"><thead><tr><th>सीमा स्तम्भ</th><th>अक्षांतर (Latitude)</th><th>देशान्तर (Longitude)</th></tr></thead><tbody><tr><td>A</td><td>25° 7' 10.80519"</td><td>75° 32' 25.58702"</td></tr><tr><td>B</td><td>25° 7' 10.99065"</td><td>75° 32' 29.15209"</td></tr><tr><td>C</td><td>25° 7' 7.74492"</td><td>75° 32' 29.35578"</td></tr><tr><td>D</td><td>25° 7' 7.55946"</td><td>75° 32' 25.79074"</td></tr></tbody></table>	सीमा स्तम्भ	अक्षांतर (Latitude)	देशान्तर (Longitude)	A	25° 7' 10.80519"	75° 32' 25.58702"	B	25° 7' 10.99065"	75° 32' 29.15209"	C	25° 7' 7.74492"	75° 32' 29.35578"	D	25° 7' 7.55946"	75° 32' 25.79074"
सीमा स्तम्भ	अक्षांतर (Latitude)	देशान्तर (Longitude)															
A	25° 7' 10.80519"	75° 32' 25.58702"															
B	25° 7' 10.99065"	75° 32' 29.15209"															
C	25° 7' 7.74492"	75° 32' 29.35578"															
D	25° 7' 7.55946"	75° 32' 25.79074"															

(प्रकाश माली)
खनि अभियन्ता
खण्ड द्वितीय बून्दी

एनेकशर-२९५

राजस्थान सरकार

कार्यालय खनि अभियन्ता, खान एवं भू-विज्ञान विभाग, खण्ड द्वितीय, बून्दी

क्र. सं.	मद	विवरण		
1	प्लॉट क्रमांक	98		
2	खनिज	सेण्डस्टोन एवं खण्डा		
3	कार्यालय का नाम जहाँ प्लॉट आता है	खनि अभियन्ता, खण्ड द्वितीय बून्दी		
4	प्लॉट का राजस्व ग्राम, तहसील व. जिला	थडी, तहसील तालेडा जिला बून्दी		
5	प्लॉट का क्षेत्रफल	1.00 हैक्टेयर (100 मी X 100 मी)		
6	स्थिर भाटक	रूपये 70,000/- प्रतिवर्ष एवं समय-समय पर होने वाले संशोधनानुसार		
7	भूमि का प्रकार	राजकीय भूमि		
8	प्लॉट के सीमा स्तम्भों के अक्षांतर व देशान्तर	सीमा स्तम्भ	अक्षांतर (Latitude)	देशान्तर (Longitude)
		A	25° 7' 14.05092"	75° 32' 25.38330"
		B	25° 7' 14.23638"	75° 32' 28.94839"
		C	25° 7' 10.99065"	75° 32' 29.15209"
		D	25° 7' 10.80519"	75° 32' 25.58702"

(प्रकाश माली)

खनि अभियन्ता
खण्ड द्वितीय बून्दी

एनेकशर - 295

राजस्थान सरकार

कार्यालय खनि अभियन्ता, खान एवं भू-विज्ञान विभाग, खण्ड द्वितीय, बून्दी

क्र. सं.	मद	विवरण		
1	प्लॉट क्रमांक	99		
2	खनिज	सेण्डस्टोन एवं खण्डा		
3	कार्यालय का नाम जहाँ प्लॉट आता है	खनि अभियन्ता, खण्ड द्वितीय बून्दी		
4	प्लॉट का राजस्व ग्राम, तहसील व जिला	थडी, तहसील तालेडा जिला बून्दी		
5	प्लॉट का क्षेत्रफल	1.00 हैक्टेयर (100 मी X 100 मी)		
6	स्थिर भाटक	रूपये 70,000/- प्रतिवर्ष एवं समय-समय पर होने वाले संशोधनानुसार		
7	भूमि का प्रकार	राजकीय भूमि		
8	प्लॉट के सीमा स्तम्भों के अक्षांतर व देशान्तर	सीमा स्तम्भ	अक्षांतर (Latitude)	देशान्तर (Longitude)
		A	25° 7' 14.23638"	75° 32' 28.94839"
		B	25° 7' 14.42182"	75° 32' 32.51348"
		C	25° 7' 11.17609"	75° 32' 32.71716"
		D	25° 7' 10.99065"	75° 32' 29.15209"

(प्रकाश माली)

खनि अभियन्ता
खण्ड द्वितीय बून्दी

एनेकशर- 296

राजस्थान सरकार

कार्यालय खनि अभियन्ता, खान एवं भू-विज्ञान विभाग, खण्ड द्वितीय, बून्दी

क्र. सं.	मद	विवरण															
1	प्लॉट क्रमांक	100															
2	खनिज	सेण्डरस्टोन एवं खण्डा															
3	कार्यालय का नाम जहाँ प्लाट आता है	खनि अभियन्ता, खण्ड द्वितीय बून्दी															
4	प्लाट का राजस्व ग्राम, तहसील व जिला	थडी, तहसील तालेडा जिला बून्दी															
5	प्लॉट का क्षेत्रफल	1.00 हैक्टेयर (100 मी X 100 मी)															
6	स्थिर भाटक	रुपये 70,000 /- प्रतिवर्ष एवं समय-समय पर होने वाले संशोधनानुसार															
7	भूमि का प्रकार	राजकीय भूमि															
8	प्लॉट के सीमा स्तम्भों के अक्षांतर व देशान्तर	<table border="1"><thead><tr><th>सीमा स्तम्भ</th><th>अक्षांतर (Latitude)</th><th>देशान्तर (Longitude)</th></tr></thead><tbody><tr><td>A</td><td>25° 7' 14.42182"</td><td>75° 32' 32.51348"</td></tr><tr><td>B</td><td>25° 7' 14.60724"</td><td>75° 32' 36.07858"</td></tr><tr><td>C</td><td>25° 7' 11.36151"</td><td>75° 32' 36.28223"</td></tr><tr><td>D</td><td>25° 7' 11.17609"</td><td>75° 32' 32.71716"</td></tr></tbody></table>	सीमा स्तम्भ	अक्षांतर (Latitude)	देशान्तर (Longitude)	A	25° 7' 14.42182"	75° 32' 32.51348"	B	25° 7' 14.60724"	75° 32' 36.07858"	C	25° 7' 11.36151"	75° 32' 36.28223"	D	25° 7' 11.17609"	75° 32' 32.71716"
सीमा स्तम्भ	अक्षांतर (Latitude)	देशान्तर (Longitude)															
A	25° 7' 14.42182"	75° 32' 32.51348"															
B	25° 7' 14.60724"	75° 32' 36.07858"															
C	25° 7' 11.36151"	75° 32' 36.28223"															
D	25° 7' 11.17609"	75° 32' 32.71716"															

(प्रकाश माली)
खनि अभियन्ता
खण्ड द्वितीय बून्दी

एनेक्शर-297

राजस्थान सरकार

कार्यालय खनि अभियन्ता, खान एवं भू-विज्ञान विभाग, खण्ड द्वितीय, बून्दी

क. सं.	मद	विवरण		
1	प्लॉट क्रमांक	101		
2	खनिज	सेण्डस्टोन एवं खण्डा		
3	कार्यालय का नाम जहाँ प्लॉट आता है	खनि अभियन्ता, खण्ड द्वितीय बून्दी		
4	प्लॉट का राजस्व ग्राम, तहसील व जिला	थडी, तहसील तालेडा जिला बून्दी		
5	प्लॉट का क्षेत्रफल	1.00 हैक्टेयर (100 मी X 100 मी)		
6	स्थिर भाटक	रुपये 70,000/- प्रतिवर्ष एवं समय-समय पर होने वाले संशोधनानुसार		
7	भूमि का प्रकार	राजकीय भूमि		
8	प्लॉट के सीमा स्तम्भों के अक्षांतर व देशान्तर	सीमा स्तम्भ	अक्षांतर (Latitude)	देशान्तर (Longitude)
		A	25° 7' 14.60724"	75° 32' 36.07858"
		B	25° 7' 14.79263"	75° 32' 39.64368"
		C	25° 7' 11.54690"	75° 32' 39.84730"
		D	25° 7' 11.36151"	75° 32' 36.28223"

(प्रकाश माली)
खनि अभियन्ता
खण्ड द्वितीय बून्दी

एनेकशर-298

राजस्थान सरकार

कार्यालय खनि अभियन्ता, खान एवं भू-विज्ञान विभाग, खण्ड द्वितीय, बून्दी


क्र. सं.	मद	विवरण		
1	प्लॉट क्रमांक	102		
2	खनिज	सेण्डस्टोन एवं खण्डा		
3	कार्यालय का नाम जहाँ प्लॉट आता है	खनि अभियन्ता, खण्ड द्वितीय बून्दी		
4	प्लॉट का राजस्व ग्राम, तहसील व जिला	थडी, तहसील तालेडा जिला बून्दी		
5	प्लॉट का क्षेत्रफल	1.00 हैक्टेयर (100 मी X 100 मी)		
6	स्थिर भाटक	रूपये 70,000/- प्रतिवर्ष एवं समय-समय पर होने वाले संशोधनानुसार		
7	भूमि का प्रकार	राजकीय भूमि		
8	प्लॉट के सीमा स्तम्भों के अक्षांतर व देशान्तर	सीमा स्तम्भ	अक्षांतर (Latitude)	देशान्तर (Longitude)
		A	25° 7' 14.79263"	75° 32' 39.64368"
		B	25° 7' 14.97800"	75° 32' 43.20878"
		C	25° 7' 11.73226"	75° 32' 43.41238"
		D	25° 7' 11.54690"	75° 32' 39.84730"

(प्रकाश माली)
खनि अभियन्ता
खण्ड द्वितीय बून्दी

राजस्थान सरकार

कार्यालय खनि अभियन्ता, खान एवं भू-विज्ञान विभाग, खण्ड द्वितीय, बून्दी

क्र. सं.	मद	विवरण
1	प्लॉट क्रमांक	103
2	खनिज	सेण्डस्टोन एवं खण्डा
3	कार्यालय का नाम जहाँ प्लॉट आता है	खनि अभियन्ता, खण्ड द्वितीय बून्दी
4	प्लॉट का राजस्व ग्राम, तहसील व जिला	थडी, तहसील तालेडा जिला बून्दी
5	प्लॉट का क्षेत्रफल	1.00 हैक्टेयर (100 मी X 100 मी)
6	स्थिर भाटक	रुपये 70,000/- प्रतिवर्ष एवं समय-समय पर होने वाले संशोधनानुसार
7	भूमि का प्रकार	राजकीय भूमि
8	प्लॉट के सीमा स्तम्भों के अक्षान्तर व देशान्तर	सीमा स्तम्भ
		अक्षान्तर (Latitude)
		देशान्तर (Longitude)
		A
		B
		25° 7' 14.97800"
		75° 32' 43.20878"
		25° 7' 15.16334"
		75° 32' 46.77389"
		25° 7' 11.91761"
		75° 32' 46.97746"
		25° 7' 11.73226"
		75° 32' 43.41238"


 (प्रकाश माली)
 खनि अभियन्ता
 खण्ड द्वितीय बून्दी

एनेकशर-380

राजस्थान सरकार

कार्यालय खनि अभियन्ता, खान एवं भू-विज्ञान विभाग, खण्ड द्वितीय, बून्दी

क्र. सं.	मद	विवरण															
1	प्लॉट क्रमांक	104															
2	खनिज	सेण्डस्टोन एवं खण्ड															
3	कार्यालय का नाम जहाँ प्लॉट आता है	खनि अभियन्ता, खण्ड द्वितीय बून्दी															
4	प्लॉट का राजस्व ग्राम, तहसील व जिला	थडी, तहसील तालेडा जिला बून्दी															
5	प्लॉट का क्षेत्रफल	1.00 हेक्टेयर (100 मी X 100 मी)															
6	स्थिर भाटक	रूपये 70,000/- प्रतिवर्ष एवं समय-समय पर होने वाले संशोधनानुसार															
7	भूमि का प्रकार	राजकीय भूमि															
8	प्लॉट के सीमा स्तम्भों के अक्षांतर व देशान्तर	<table border="1"><thead><tr><th>सीमा स्तम्भ</th><th>अक्षांतर (Latitude)</th><th>देशान्तर (Longitude)</th></tr></thead><tbody><tr><td>A</td><td>25° 7' 15.16334"</td><td>75° 32' 46.77389"</td></tr><tr><td>B</td><td>25° 7' 15.34866"</td><td>75° 32' 50.33900"</td></tr><tr><td>C</td><td>25° 7' 12.10293"</td><td>75° 32' 50.54254"</td></tr><tr><td>D</td><td>25° 7' 11.91761"</td><td>75° 32' 46.97746"</td></tr></tbody></table>	सीमा स्तम्भ	अक्षांतर (Latitude)	देशान्तर (Longitude)	A	25° 7' 15.16334"	75° 32' 46.77389"	B	25° 7' 15.34866"	75° 32' 50.33900"	C	25° 7' 12.10293"	75° 32' 50.54254"	D	25° 7' 11.91761"	75° 32' 46.97746"
सीमा स्तम्भ	अक्षांतर (Latitude)	देशान्तर (Longitude)															
A	25° 7' 15.16334"	75° 32' 46.77389"															
B	25° 7' 15.34866"	75° 32' 50.33900"															
C	25° 7' 12.10293"	75° 32' 50.54254"															
D	25° 7' 11.91761"	75° 32' 46.97746"															

(प्रकाश माली)
खनि अभियन्ता
खण्ड द्वितीय बून्दी