


कार्यालय खनि अभियन्ता खान एवं भू विज्ञान विभाग, जैसलमेर
 OFFICE OF THE MINING ENGINEER MINES & GEOLOGY DEPTT JAISALMER
 Rangarh Road, Jaisalmer (Rajasthan) Phone :02992-252556, Fax :02992-252556

डेलिनिगटेड प्लॉट का विवरण

क्रम सं.	विवरण			
1	प्लॉट क्रमांक	89		
2	खनिज	शैण्ड स्टीन		
3	कार्यालय का नाम जहाँ प्लॉट आता है	खनि अभियन्ता, जैसलमेर		
4	प्लॉट का राजस्व ग्राम तहसील जिला	भाखरी, मगियाणा, जैसलमेर		
5	प्लॉट का क्षेत्रफल	1.0 हेक्टर		
6	स्थिर भादक	70000/- रुपये प्रतिवर्ष एवं समय-समय पर होने वाले संशोधनकार		
7	भूमि का प्रकार	राजकीय भूमि		
8	प्लॉट के सीमा स्तम्भों के अक्षांतर व देशान्तर	सीमा स्तम्भ	अक्षांतर (Latitude)	देशान्तर (Longitude)
		A	26°45'20.76308"	72°03'28.81706"
		B	26°45'23.64817"	72°03'30.48134"
		C	26°45'22.15410"	72°03'33.69511"
		D	26°45'19.26902"	72°03'32.03081"


 खनि अभियन्ता
 जैसलमेर

कार्यालय खनि अभियन्ता खान एवं भू विज्ञान विभाग, जैसलमेर
 OFFICE OF THE MINING ENGINEER MINES & GEOLOGY DEPTT JAISALMER
 Rangarh Road, Jaisalmer (Rajasthan) Phone: 02992-252550, Fax: 02992-252556

डेलिनिगटेड प्लॉट का विवरण


क्रम सं.	विवरण			
1	प्लॉट क्रमांक	90		
2	खनिज	सेण्ड स्टोन		
3	कार्यालय का नाम जहाँ प्लॉट आता है	खनि अभियन्ता जैसलमेर		
4	प्लॉट का राजस्व ग्राम तहसील जिला	भाखरी, भणियाणा, जैसलमेर		
5	प्लॉट का क्षेत्रफल	1.0 हेक्टर		
6	स्थिर भाटक	70000/- रुपये प्रतिवर्ष एवं समय-समय पर होने वाले संशोधनानुसार		
7	भूमि का प्रकार	राजकीय भूमि		
8	प्लॉट के सीमा स्तम्भों के अक्षांतर व देशान्तर	सीमा स्तम्भ	अक्षांतर (Latitude)	देशान्तर (Longitude)
		A	26°45'23.64817"	72°03'30.48134"
		B	26°45'26.53325"	72°03'32.14565"
		C	26°45'25.03918"	72°03'35.35943"
		D	26°45'22.15410"	72°03'33.69511"


 खनि अभियन्ता
 जैसलमेर

कार्यालय खनि अभियन्ता खान एवं भू विज्ञान विभाग, जैसलमेर
 OFFICE OF THE MINING ENGINEER MINES & GEOLOGY DEPTT JAISALMER
 Rangam Road, Jaisalmer (Rajasthan) Phone: 02992-252556 Fax: 02992-252556

डेलिनिवटेड प्लॉट का विवरण

क्रम सं.	विवरण			
1	प्लॉट क्रमांक	91		
2	खनिज	सैंड स्टोन		
3	कार्यालय का नाम जहाँ प्लॉट आता है	खनि अभियन्ता, जैसलमेर		
4	प्लॉट का राजस्व ग्राम, तहसील, जिला	भाखरी, मणियाणा, जैसलमेर		
5	प्लॉट का क्षेत्रफल	1.0 हेक्टर		
6	स्थिर भाटक	70000/- रुपये प्रतिवर्ष एवं समय-समय पर होने वाले संशोधनानुसार		
7	भूमि का प्रकार	राजकीय भूमि		
8	प्लॉट के सीमा स्तम्भों के अक्षांतर व देशान्तर	सीमा स्तम्भ	अक्षांतर (Latitude)	देशान्तर (Longitude)
		A	26°45'26.53325"	72°03'32.14565"
		B	26°45'29.41833"	72°03'33.80999"
		C	26°45'27.92425"	72°03'37.02378"
		D	26°45'25.03918"	72°03'35.35943"


 खनि अभियन्ता
 जैसलमेर

राजस्थान सरकार

कार्यालय खनि अभियन्ता खान एवं भू विज्ञान विभाग, जैसलमेर
 OFFICE OF THE MINING ENGINEER MINES & GEOLOGY DEPTT JAISALMER
 Ramgana Road, Jaisalmer (Rajasthan) Phone: 02992-252556, Fax: 02992-252556

डेलिनियटेड प्लॉट का विवरण

क्र. सं.	विवरण			
1	प्लॉट क्रमांक	92		
2	खनिज	सेण्ड स्टोन		
3	कार्यालय का नाम जहाँ प्लॉट आता है	खनि अभियन्ता, जैसलमेर		
4	प्लॉट का राजस्व ग्राम, तहसील, जिला	भाखरी, भणियाणा, जैसलमेर		
5	प्लॉट का क्षेत्रफल	1.0 हेक्टर		
6	स्थिर भाटक	70000/- रुपये प्रतिवर्ष एवं समय-समय पर होने वाले संशोधनानुसार		
7	भूमि का प्रकार, खसरा नं.	राजकीय भूमि		
8	प्लॉट के सीमा स्तम्भों के अक्षांतर व देशान्तर	सीमा स्तम्भ	देशान्तर	
			(Latitude)	
			(Longitude)	
		A	26°44'54.89965"	72°03'05.74837"
		B	26°44'57.78483"	72°03'07.41237"
C	26°44'56.29090"	72°03'10.62602"		
D	26°44'53.40537"	72°03'08.96201"		



 खनि अभियन्ता
 जैसलमेर

2 नवंबर - 2015

राजस्थान सरकार
कार्यालय खनि अभियन्ता, खान एवं भू विज्ञान विभाग, जोधपुर

डेलिनियेशन प्लॉट ग्राम कार्स्टी

क्रम संख्या	विवरण			
1	प्लॉट क्रमांक	1		
2	खनिज	सेण्डस्टोन		
3	कार्यालय का नाम जहाँ प्लॉट आता है।	खनि अभियन्ता, जोधपुर		
4	प्लॉट का राजस्व ग्राम, तहसील जिला	कार्स्टी, बावडी जोधपुर		
5	प्लॉट का क्षेत्रफल	1.00 हेक्टेयर		
6	स्थिर भाटक	रुपये 70000/- प्रतिवर्ष एवं समय-समय पर होने वाले संशोधनानुसार		
7	भूमि का प्रकार	राजकीय भूमि		
8	प्लॉट के सीमा स्तम्भों के अक्षांतर व देशान्तर	सीमा स्तम्भ	अक्षांतर (Latitude)	देशान्तर (Longitude)
		A	26°-33'-16.81913''	73°-14'-44.46692''
		B	26°-33'-19.71971''	73°-14'-42.83881''
		C	26°-33'-21.18392''	73°-14'-46.06410''
		D	26°-33'-18.28333''	73°-14'-47.69219''


खनि अभियन्ता,
जोधपुर

राजस्थान सरकार
कार्यालय खनि अभियन्ता, खान एवं भू विज्ञान विभाग, जोधपुर

डेलिनिवेशन प्लॉट ग्राम कास्टी

क्रम संख्या	विवरण			
1	प्लॉट क्रमांक	2		
2	खनिज	सेण्डस्टोन		
3	कार्यालय का नाम जहां प्लॉट आता है।	खनि अभियन्ता, जोधपुर		
4	प्लॉट का राजस्व ग्राम, तहसील जिला	कास्टी, बावडी जोधपुर		
5	प्लॉट का क्षेत्रफल	1.00 हेक्टेयर		
6	स्थिर भाटक	रूपये 70000/-प्रतिवर्ष एवं समय-समय पर होने वाले संशोधनानुसार		
7	भूमि का प्रकार	राजकीय भूमि		
8	प्लॉट के सीमा स्तम्भों के अक्षान्तर व देशान्तर	सीमा स्तम्भ	अक्षान्तर (Latitude)	देशान्तर (Longitude)
		A	26°-33'-19.74750''	73°-14'-50.91749''
		B	26°-33'-22.64810''	73°-14'-49.28941''
		C	26°-33'-21.18392''	73°-14'-46.06410''
D	26°-33'-18.28333''	73°-14'-47.69219''		



खनि अभियन्ता,
जोधपुर

एनेशर - 207

राजस्थान सरकार
कार्यालय खनि अभियन्ता, खान एस नू विज्ञान विभाग, जोधपुर

डिमिनियेशन प्लॉट ग्राम कास्टी


क्रम संख्या	विवरण			
1	प्लॉट क्रमांक	3		
2	खनिज-	सेण्डस्टोन		
3	कार्यालय का नाम जहां प्लॉट आता है।	खनि अभियन्ता, जोधपुर		
4	प्लॉट का राजस्व ग्राम, ताहसील जिला	कास्टी, बायडी जोधपुर		
5	प्लॉट का क्षेत्रफल	1.00 हेक्टेयर		
6	रस्टर साइक	रुबये 7000 / - प्रतिवर्ष एवं समय-समय पर होने वाले संशोधनानुसार		
7	भूमि का प्रकार	राजकीय भूमि		
8	प्लॉट के सीमा स्तम्भों के अक्षांतर व देशान्तर	सीमा स्तम्भ	अक्षांतर (Latitude)	देशान्तर (Longitude)
		A	26°-33'-22.11744''	73°-14'-49.58727''
		B	26°-33'-23.58160''	73°-14'-52.81260''
		C	26°-33'-20.68099''	73°-14'-54.44066''
		D	26°-33'-19.21684''	73°-14'-51.21534''


खनि अभियन्ता,
जोधपुर

राजस्थान सरकार
कार्यालय खनि अभियन्ता, खान एवं भू विज्ञान विभाग, जोधपुर

डेलिनियेशन प्लॉट ग्राम कास्टी


क्रम संख्या	विवरण			
1	प्लॉट क्रमांक	4		
2	खनिज	सफ़्टस्टोन		
3	कार्यालय का नाम जहाँ प्लॉट आता है।	खनि अभियन्ता, जोधपुर		
4	प्लॉट का राजस्व ग्राम तहसील जिला	कास्टी, बावडी जोधपुर		
5	प्लॉट का क्षेत्रफल	1.00 हेक्टेयर		
6	स्थिर भाटक	रूपये 70000/- प्रतिवर्ष एवं समय-समय पर होने वाले संशोधनानुसार		
7	भूमि का प्रकार	राजकीय भूमि		
8	प्लॉट के सीमा रत्तमों के अक्षान्तर व देशान्तर	सीमा रत्तम	अक्षान्तर (Latitude)	देशान्तर (Longitude)
		A	26°-33'-16.31623''	73°-14'-52.84339''
		B	26°-33'-17.78037''	73°-14'-56.06869''
		C	26°-33'-20.68099''	73°-14'-54.44066''
		D	26°-33'-19.21684''	73°-14'-51.21534''


खनि अभियन्ता,
जोधपुर

राजस्थान सरकार
कार्यालय खनि अभियन्ता, खान एव मू. विज्ञान विभाग, जोधपुर

डेलिनिवेशन प्लॉट ग्राम कास्टी


क्रम संख्या	विवरण			
1	प्लॉट क्रमांक	5		
2	खनिज	सैण्डस्टोन		
3	कार्यालय का नाम जहां प्लॉट आता है।	खनि अभियन्ता, जोधपुर		
4	प्लॉट का राजस्व ग्राम, तहसील जिला	कास्टी, बावडी जोधपुर		
5	प्लॉट का क्षेत्रफल	1.00 हेक्टेयर		
6	स्थिर भाटक	रुपये 70000/- प्रतिवर्ष एवं समय-समय पर होने वाले संशोधनानुसार		
7	भूमि का प्रकार	राजकीय भूमि		
8	प्लॉट के सीमा स्तम्भों के अक्षांतर व देशान्तर	सीमा स्तम्भ	अक्षांतर (Latitude)	देशान्तर (Longitude)
		A	26°-33'-19.24449"	73°-14'-59.29401"
		B	26°-33'-17.78037"	73°-14'-56.06869"
		C	26°-33'-20.68099"	73°-14'-54.44066"
		D	26°-33'-22.14512"	73°-14'-57.66600"


खनि अभियन्ता,
जोधपुर

राजस्थान सरकार
कार्यालय खनि अभियन्ता, खान एवं भू विज्ञान विभाग, जोधपुर

डेलिनिवेशन प्लॉट ग्राम कास्टी

क्रम संख्या	विवरण			
1	प्लॉट क्रमांक	6		
2	खनिज	सेण्डस्टोन		
3	कार्यालय का नाम जहाँ प्लॉट आता है।	खनि अभियन्ता, जोधपुर		
4	प्लॉट का राजस्व ग्राम, तहसील जिला	कास्टी, बावडी जोधपुर		
5	प्लॉट का क्षेत्रफल	1.00 हेक्टेयर		
6	रकबा	रुपये 70000/- प्रतिवर्ष एवं समय-समय पर होने वाले संशोधनानुसार		
7	भूमि का प्रकार	राजकीय भूमि		
8	प्लॉट के सीमा स्तम्भों के अक्षांतर व देशान्तर	सीमा स्तम्भ	अक्षांतर (Latitude)	देशान्तर (Longitude)
		A	26°-33'-25.04574''	73°-14'-56.03795''
		B	26°-33'-23.58160''	73°-14'-52.81260''
		C	26°-33'-20.68099''	73°-14'-54.44066''
		D	26°-33'-22.14512''	73°-14'-57.66600''


खनि अभियन्ता,
जोधपुर

राजस्थान सरकार
कार्यालय खनि अभियन्ता, खान एवं भू विज्ञान विभाग, जोधपुर

डेलिनिवेशन प्लॉट ग्राम कास्टी

क्रम संख्या	विवरण			
1	प्लॉट क्रमांक	7		
2	खनिज	सेण्डस्टोन		
3	कार्यालय का नाम जहाँ प्लॉट आता है।	खनि अभियन्ता, जोधपुर		
4	प्लॉट का राजस्व ग्राम, तहसील जिला	कास्टी, बावडी जोधपुर		
5	प्लॉट का क्षेत्रफल	1.00 हेक्टेयर		
6	स्थिर भाटक	रुपये 70000/- प्रतिवर्ष एवं समय-समय पर होने वाले संशोधनानुसार		
7	भूमि का प्रकार	राजकीय भूमि		
8	प्लॉट के सीमा स्तम्भों के अक्षांतर व देशान्तर	सीमा स्तम्भ	अक्षांतर (Latitude)	देशान्तर (Longitude)
		A	26°-33'-21.27493''	73°-14'-58.15440''
		B	26°-33'-22.73904''	73°-15'-01.37976''
		C	26°-33'-25.63967''	73°-14'-59.75174''
		D	26°-33'-24.17555''	73°-14'-56.52637''


खनि अभियन्ता,
जोधपुर

राजस्थान सरकार
कार्यालय खनि अभियन्ता, खान एवं भू विज्ञान विभाग, जोधपुर

डेलिनिवेशन प्लॉट ग्राम कार्स्टी


क्रम संख्या	विवरण			
1	प्लॉट क्रमांक	9		
2	खनिज	सेण्डस्टोन		
3	कार्यालय का नाम जहाँ प्लॉट आता है।	खनि अभियन्ता, जोधपुर		
4	प्लॉट का राजस्व ग्राम, तहसील, जिला	कार्स्टी, बावडी, जोधपुर		
5	प्लॉट का क्षेत्रफल	1.00 हेक्टेयर		
6	स्थिर भादक	रूपये 70000/- प्रतिवर्ष एवं समय-समय पर होने वाले सशोधनानुसार		
7	भूमि का प्रकार	राजकीय भूमि		
8	प्लॉट के सीमा स्तम्भों के अक्षान्तर व देशान्तर	सीमा स्तम्भ	अक्षान्तर (Latitude)	देशान्तर (Longitude)
		A	26°-33'-15.47367''	73°-15'-01.41040''
		B	26°-33'-16.93776''	73°-15'-04.63573''
		C	26°-33'-19.83840''	73°-15'-03.00775''
		D	26°-33'-18.37430''	73°-14'-59.78242''


खनि अभियन्ता,
जोधपुर

राजस्थान सरकार
कार्यालय खनि अभियन्ता, खान एवं भू विज्ञान विभाग, जोधपुर

डेलिमियेशन प्लॉट ग्राम कास्टी

क्रम संख्या	विवरण			
1	प्लॉट क्रमांक	10		
2	खनिज	सेण्डस्टोन		
3	कार्यालय का नाम जहां प्लॉट आता है।	खनि अभियन्ता, जोधपुर		
4	प्लॉट का राजस्व ग्राम, तहसील जिला	कास्टी, बावडी जोधपुर		
5	प्लॉट का क्षेत्रफल	1.00 हेक्टेयर		
6	स्थिर शटल	रुपये 70000/- प्रतिवर्ष एवं समय-समय पर होने वाले संशोधनानुसार		
7	भूमि का प्रकार	राजकीय भूमि		
8	प्लॉट के सीमा स्तम्भों के अक्षांतर व देशान्तर	सीमा स्तम्भ	अक्षांतर (Latitude)	देशान्तर (Longitude)
		A	26°-33'-20.70125''	73°-15'-06.57055''
		B	26°-33'-19.23717''	73°-15'-03.34519''
		C	26°-33'-16.33653''	73°-15'-04.97316''
		D	26°-33'-17.80060''	73°-15'-08.19850''


खनि अभियन्ता,
जोधपुर

एनेक्शर 214

राजस्थान सरकार
कार्यालय खनि अभियन्ता, खान एवं भू विज्ञान विभाग, जोधपुर

डेलिनियेशन प्लॉट ग्राम कास्टी


क्रम संख्या	विवरण			
1	प्लॉट क्रमांक	12		
2	खनिज	सेण्डरस्टोन		
3	कार्यालय का नाम जहां प्लॉट आता है।	खनि अभियन्ता, जोधपुर		
4	प्लॉट का राजस्व ग्राम, तहसील जिला	कास्टी, बावडी जोधपुर		
5	प्लॉट का क्षेत्रफल	1.00 हेक्टेयर		
6	गिरावट	रुपये 70000/- प्रतिवर्ष एवं समय-समय पर होने वाले संशोधनानुसार		
7	भूमि का प्रकार	राजकीय भूमि		
8	प्लॉट के सीमा स्तम्भों के अक्षांतर व देशान्तर	सीमा स्तम्भ	अक्षांतर (Latitude)	देशान्तर (Longitude)
		A	26°-33'-20.70125''	73°-15'-06.57055''
		B	26°-33'-22.16530''	73°-15'-09.79593''
		C	26°-33'-25.06596''	73°-15'-08.16797''
		D	26°-33'-23.60190''	73°-15'-04.94258''


खनि अभियन्ता,
जोधपुर

राजस्थान सरकार
कार्यालय खनि अभियन्ता, खान एवं मृ विज्ञान विभाग, जोधपुर

डेलिनियेशन प्लॉट ग्राम कास्टी


क्रम संख्या	विवरण			
1	प्लॉट क्रमांक	13		
2	खनिज	सेण्डस्टोन		
3	कार्यालय का नाम जहां प्लॉट आता है।	खनि अभियन्ता, जोधपुर		
4	प्लॉट का राजस्व ग्राम, तहसील जिला	कास्टी, नावडी जोधपुर		
5	प्लॉट का क्षेत्रफल	1.00 हेक्टेयर		
6	रकबा	रुपये 70000/- प्रतिवर्ष एवं समय-समय पर होने वाले संशोधनानुसार		
7	भूमि का प्रकार	राजकीय भूमि		
8	प्लॉट के सीमा स्तम्भों के अक्षान्तर व देशान्तर	सीमा स्तम्भ	अक्षान्तर (Latitude)	देशान्तर (Longitude)
		A	26°-33'-20.70125''	73°-15'-06.57055''
		B	26°-33'-22.16530''	73°-15'-09.79593''
		C	26°-33'-19.26464''	73°-15'-11.42387''
		D	26°-33'-17.80060''	73°-15'-08.19850''


खनि अभियन्ता,
जोधपुर

राजस्थान सरकार
कार्यालय खनि अभियन्ता, खान एवं भू विज्ञान विभाग, जोधपुर

डेलिनिवेशन प्लॉट ग्राम कास्टी

क्रम संख्या	विवरण			
1	प्लॉट क्रमांक	14		
2	खनिज	सण्डस्टोन		
3	कार्यालय का नाम जहाँ प्लॉट आता है।	खनि अभियन्ता, जोधपुर		
4	प्लॉट का राजस्व ग्राम तहसील जिला	कास्टी, दावडी जोधपुर		
5	प्लॉट का क्षेत्रफल	1.00 हेक्टेयर		
6	स्थिर भाटक	रूपये 70000/- प्रतिवर्ष एवं समय-समय पर होने वाले संशोधनानुसार		
7	भूमि का प्रकार	राजकीय भूमि		
8	प्लॉट के सीमा स्तम्भों के अक्षांतर व देशान्तर	सीमा स्तम्भ	अक्षांतर (Latitude)	देशान्तर (Longitude)
		A	26°-33'-23.62934''	73°-15'-13.02134''
		B	26°-33'-22.16530''	73°-15'-09.79593''
		C	26°-33'-19.26464''	73°-15'-11.42387''
		D	26°-33'-20.72866''	73°-15'-14.64926''


खनि अभियन्ता,
जोधपुर

राजस्थान सरकार

कार्यालय खनि अभियन्ता, खान एवं भू विज्ञान विभाग, जोधपुर

डेलिनियेशन प्लॉट ग्राम कास्टी


क्रम संख्या	विवरण			
1	प्लॉट क्रमांक	15		
2	खनिज	सेण्डस्टोन		
3	कार्यालय का नाम जहाँ प्लॉट आता है।	खनि अभियन्ता, जोधपुर		
4	प्लॉट का राजस्व ग्राम, तहसील जिला	कास्टी, बावडी जोधपुर		
5	प्लॉट का क्षेत्रफल	1.00 हेक्टेयर		
6	स्किम भाटक	रुधये 70000/- प्रतिवर्ष एवं समय-समय पर होने वाले संशोधनानुसार		
7	भूमि का प्रकार	राजकीय भूमि		
8	प्लॉट के सीमा स्तम्भों के अक्षांतर व देशान्तर	सीमा स्तम्भ	अक्षांतर (Latitude)	देशान्तर (Longitude)
		A	26°-33'-23.62934''	73°-15'-13.02134''
		B	26°-33'-22.16530''	73°-15'-09.79593''
		C	26°-33'-25.06596''	73°-15'-08.16797''
		D	26°-33'-26.53001''	73°-15'-11.39340''

Scm
खनि अभियन्ता,
जोधपुर

राजस्थान सरकार
कार्यालय खनि अभियन्ता, खान एवं भू विज्ञान विभाग, जोधपुर

डेलिनिवेशन प्लॉट ग्राम कास्टी

क्रम संख्या	विवरण			
1	प्लॉट क्रमांक	19		
2	खनिज	सेण्डस्टोन		
3	कार्यालय का नाम जहाँ प्लॉट आता है।	खनि अभियन्ता, जोधपुर		
4	प्लॉट का राजस्व ग्राम, तहसील जिला	कास्टी, बावडी जोधपुर		
5	प्लॉट का क्षेत्रफल	1.00 हेक्टेयर		
6	रफ्तार भटक	रुपये 70000/- प्रतिवर्ष एवं समय-समय पर होने वाले संशोधनानुसार		
7	भूमि का प्रकार	राजकीय भूमि		
8	प्लॉट के सीमा स्तम्भों के अक्षांतर व देशान्तर	सीमा स्तम्भ	अक्षांतर (Latitude)	देशान्तर (Longitude)
		A	26°-33'-17.00074''	73°-14'-39.56870''
		B	26°-33'-20.56801''	73°-14'-33.26457''
		C	26°-33'-21.69221''	73°-14'-34.56875''
		D	26°-33'-15.87659''	73°-14'-38.26455''


खनि अभियन्ता,
जोधपुर

राजस्थान सरकार
कार्यालय खनि अभियन्ता, खान एवं भू विज्ञान विभाग, जोधपुर

डेलिनिवेशन प्लॉट ग्राम कास्टी

क्रम संख्या	विवरण			
1	प्लॉट क्रमांक	20		
2	खनिज	सोडस्टोन		
3	कार्यालय का नाम जहाँ प्लॉट आता है।	खनि अभियन्ता, जोधपुर		
4	प्लॉट का राजस्व ग्राम, तहसील जिला	कास्टी, बावडी जोधपुर		
5	प्लॉट का क्षेत्रफल	1.00 हेक्टेयर		
6	गिर भरक	रुपये 70000/- प्रतिवर्ष एवं समय-समय पर होने वाले संशोधनानुसार		
7	भूमि का प्रकार	राजकीय भूमि		
6	प्लॉट के सीमा स्तम्भों के अक्षांतर व देशांतर	सीमा स्तम्भ	अक्षांतर (Latitude)	देशांतर (Longitude)
		A	26°-33'-15.87659''	73°-14'-38.26455''
		B	26°-33'-15.97398''	73°-14'-33.15630''
		C	26°-33'-13.62828''	73°-14'-35.65628''
		D	26°-33'-18.22230''	73°-14'-35.76458''


खनि अभियन्ता,
जोधपुर

राजस्थान सरकार
कार्यालय खनि अभियन्ता, खान एवं भू विज्ञान विभाग, जोधपुर

डेलिनिवेशन प्लॉट ग्राम कास्टी


क्रम संख्या	विवरण			
1	प्लॉट क्रमांक	21		
2	खनिज	सेण्डस्टोन		
3	कार्यालय का नाम जहाँ प्लॉट आता है।	खनि अभियन्ता, जोधपुर		
4	प्लॉट का राजस्व ग्राम, तहसील जिला	कास्टी, बावडी जोधपुर		
5	प्लॉट का क्षेत्रफल	1.00 हेक्टेयर		
6	रुपये 70000/- प्रतिवर्ष एक समय-समय पर होने वाले संशोधनानुसार			
7	भूमि का प्रकार	राजकीय भूमि		
8	प्लॉट के सीमा स्तम्भों के अक्षांतर व देशान्तर	सीमा स्तम्भ	अक्षांतर (Latitude)	देशान्तर (Longitude)
		A	26°-33'-15.97398''	73°-14'-33.15690''
		B	26°-33'-16.07132''	73°-14'-28.04805''
		C	26°-33'-13.72564''	73°-14'-30.54806''
D	26°-33'-18.31967''	73°-14'-30.65630''		


खनि अभियन्ता,
जोधपुर

राजस्थान सरकार
कार्यालय खनि अभियन्ता, खान एवं भू. विज्ञान विभाग, जोधपुर

डेलिमियेशन प्लॉट ग्राम कास्टी

क्रम संख्या	विवरण			
1	प्लॉट क्रमांक	24		
2	खनिज	सप्टरस्टोन		
3	कार्यालय का नाम जहां प्लॉट आता है।	खनि अभियन्ता, जोधपुर		
4	प्लॉट का राजस्व ग्राम, तहसील जिला	कास्टी, बावडी जोधपुर		
5	प्लॉट का क्षेत्रफल	1.00 हेक्टेयर		
6	रिया भाटक	रुपये 70000/- प्रतिवर्ष एवं समय-समय पर होने वाले संशोधनानुसार		
7	भूमि का प्रकार	राजकीय भूमि		
8	प्लॉट के सीमा स्तम्भों के अक्षान्तर व देशान्तर	सीमा स्तम्भ	अक्षान्तर (Latitude)	देशान्तर (Longitude)
		A	26°-33'-18.68462"	73°-14'-31.07967"
		B	26°-33'-18.78194"	73°-14'-25.97138"
		C	26°-33'-16.43627"	73°-14'-28.47142"
		D	26°-33'-21.03030"	73°-14'-28.57963"



खनि अभियन्ता,
जोधपुर

एनेक्शर - २१२

राजस्थान सरकार
कार्यालय खनि अभियन्ता, खान एवं भू विज्ञान विभाग, जोधपुर

डेलिनिवेशन प्लॉट ग्राम कास्टी


क्रम संख्या	विवरण			
1	प्लॉट क्रमांक	26		
2	खनिज	सेण्डस्टोन		
3	कार्यालय का नाम जहाँ प्लॉट आता है।	खनि अभियन्ता, जोधपुर		
4	प्लॉट का राजस्व ग्राम, तहसील जिला	कास्टी, बावडी जोधपुर		
5	प्लॉट का क्षेत्रफल	1.00 हेक्टेयर		
6	स्मिटर भाटक	रुपये 70000/- प्रतिवर्ष एवं समय-समय पर होने वाले संशोधनानुसार		
7	भूमि का प्रकार	राजकीय भूमि		
8	प्लॉट के सीमा स्तम्भों के अक्षांतर व देशान्तर	सीमा स्तम्भ	अक्षांतर (Latitude)	देशान्तर (Longitude)
		A	26°-33'-15.36074''	73°-14'-24.61318''
		B	26°-33'-12.03678''	73°-14'-18.14680''
		C	26°-33'-10.86397''	73°-14'-19.39682''
		D	26°-33'-16.53357''	73°-14'-23.36316''


खनि अभियन्ता,
जोधपुर

राजस्थान सरकार
कार्यालय खनि अभियन्ता, खान एवं भू विज्ञान विभाग, जोधपुर

डेलिनिवेशन प्लॉट ग्राम कास्टी


क्रम संख्या	विवरण			
1	प्लॉट क्रमांक	27		
2	खनिज	सिण्डस्टोन		
3	कार्यालय का नाम जहाँ प्लॉट आता है।	खनि अभियन्ता, जोधपुर		
4	प्लॉट का राजस्व ग्राम, तहसील जिला	कास्टी, बावडी जोधपुर		
5	प्लॉट का क्षेत्रफल	1.00 हेक्टेयर		
6	स्थिर भाटक	रुपये 70000/- प्रतिवर्ष एवं समय-समय पर होने वाले संशोधनानुसार		
7	भूमि का प्रकार	राजकीय भूमि		
8	प्लॉट के सीमा स्तम्भों के अक्षांतर व देशान्तर	सीमा स्तम्भ	अक्षांतर (Latitude)	देशान्तर (Longitude)
		A	26°-33'-12.03678''	73°-14'-18.14680''
		B	26°-33'-14.38240''	73°-14'-15.64673''
		C	26°-33'-16.63081''	73°-14'-18.25490''
		D	26°-33'-14.28518''	73°-14'-20.75497''


खनि अभियन्ता,
जोधपुर

राजस्थान सरकार
कार्यालय खनि अभियन्ता, खान एवं मू विज्ञान विभाग, जोधपुर

डेलिनियेशन प्लॉट ग्राम कास्टी


क्रम संख्या	विवरण			
1	प्लॉट क्रमांक	32		
2	खनिज	सेण्डस्टोन		
3	कार्यालय का नाम जहां प्लॉट आता है।	खनि अभियन्ता, जोधपुर		
4	प्लॉट का राजस्व ग्राम, तहसील जिला	कास्टी, बावडी जोधपुर		
5	प्लॉट का क्षेत्रफल	1.00 हेक्टेयर		
6	किंमत	रुपये 70000/- प्रतिवर्ष एवं समय-समय पर होने वाले संशोधनानुसार		
7	भूमि का प्रकार	राजकीय भूमि		
8	प्लॉट के सीमा स्तम्भों के अक्षान्तर व देशान्तर	सीमा स्तम्भ	अक्षान्तर (Latitude)	देशान्तर (Longitude)
		A	26°-33'-25.62433''	73°-14'-28.68784''
		B	26°-33'-25.72162''	73°-14'-23.57947''
		C	26°-33'-27.97002''	73°-14'-26.18777''
		D	26°-33'-23.37597''	73°-14'-26.07957''


खनि अभियन्ता,
जोधपुर

राजस्थान सरकार
कार्यालय खनि अभियन्ता, खान एवं भू विज्ञान विभाग, जोधपुर

डेलिनियेशन प्लॉट ग्राम कास्टी


क्रम संख्या	विवरण			
1	प्लॉट क्रमांक	36		
2	खनिज	सेण्डस्टोन		
3	कार्यालय का नाम जहां प्लॉट आता है।	खनि अभियन्ता, जोधपुर		
4	प्लॉट का राजस्व ग्राम, ताहसील जिला	कास्टी, बावडी जोधपुर		
5	प्लॉट का क्षेत्रफल	1.00 हेक्टेयर		
6	स्थिर भाटक	रूपये 70000/- प्रतिवर्ष एवं समय-समय पर होने वाले संशोधनानुसार		
7	भूमि का प्रकार	राजकीय भूमि		
8	प्लॉट के सीमा स्तम्भों के अक्षांतर व देशान्तर	सीमा स्तम्भ	अक्षांतर (Latitude)	देशान्तर (Longitude)
		A	26°-33'-16.63081''	73°-14'-18.25490''
		B	26°-33'-16.72800''	73°-14'-13.14664''
		C	26°-33'-14.38240''	73°-14'-15.64673''
		D	26°-33'-18.97642''	73°-14'-15.75480''


खनि अभियन्ता,
जोधपुर

राजस्थान सरकार
कार्यालय खनि अभियन्ता, खान एवं मू. विज्ञान विभाग, जोधपुर

डेलिनियेशन प्लॉट ग्राम कास्टी


क्रम संख्या	विवरण			
1	प्लॉट क्रमांक	37		
2	खनिज	सिन्डरस्टोन		
3	कार्यालय का नाम जहाँ प्लॉट आता है।	खनि अभियन्ता, जोधपुर		
4	प्लॉट का राजस्व ग्राम, तहसील जिला	कास्टी, बावडी जोधपुर		
5	प्लॉट का क्षेत्रफल	1.00 हेक्टेयर		
6	राशि ११२६	रुपये 70000/- प्रतिवर्ष एवं समय-समय पर होने वाले संशोधनानुसार		
7	भूमि का प्रकार	राजकीय भूमि		
8	प्लॉट के सीमा स्तम्भों के अक्षान्तर व देशान्तर	सीमा स्तम्भ	अक्षान्तर (Latitude)	देशान्तर (Longitude)
		A	26°-33'-16.72800''	73°-14'-13.14664''
		B	26°-33'-19.07359''	73°-14'-10.64651''
		C	26°-33'-21.32202''	73°-14'-13.25468''
		D	26°-33'-18.97642''	73°-14'-15.75480''


खनि अभियन्ता,
जोधपुर

राजस्थान सरकार
कार्यालय खनि अभियन्ता, खान एवं भू विज्ञान विभाग, जोधपुर

डेलिनिवेशन प्लॉट ग्राम कास्टी

क्रम संख्या	विवरण			
1	प्लॉट क्रमांक	41		
2	खनिज	सेण्डस्टोन		
3	कार्यालय का नाम जहाँ प्लॉट आता है।	खनि अभियन्ता, जोधपुर		
4	प्लॉट का राजस्व ग्राम, तहसील जिला	कास्टी, बावडी जोधपुर		
5	प्लॉट का क्षेत्रफल	1.00 हेक्टेयर		
6	रकिएर मरुद	रूपये 70000/- प्रतिवर्ष एवं समय-समय पर होने वाले संशोधनानुसार		
7	भूमि का प्रकार	राजकीय भूमि		
8	प्लॉट के सीमा स्तम्भों के अक्षान्तर व देशान्तर	सीमा स्तम्भ	अक्षान्तर (Latitude)	देशान्तर (Longitude)
		A	26°-33'-25.72162''	73°-14'-23.57947''
		B	26°-33'-27.97002''	73°-14'-26.18777''
		C	26°-33'-30.13031''	73°-14'-22.90716''
		D	26°-33'-28.32131''	73°-14'-20.80861''



खनि अभियन्ता,
जोधपुर

एनेक्स- 228

राजस्थान सरकार
कार्यालय खनि अभियन्ता, खान एवं मू विज्ञान विभाग, जोधपुर

डेलिनेयेशन प्लॉट ग्राम कार्स्टी


क्रम संख्या	विवरण			
1	प्लॉट क्रमांक	48		
2	खनिज	सेण्डस्टोन		
3	कार्यालय का नाम जहां प्लॉट आता है।	खनि अभियन्ता, जोधपुर		
4	प्लॉट का राजस्व ग्राम, तहसील जिला	कार्स्टी, बावडी जोधपुर		
5	प्लॉट का क्षेत्रफल	1.00 हेक्टेयर		
6	खिर भाटक	रुपये 70000/- प्रतिवर्ष एवं समय-समय पर होने वाले संशोधनानुसार		
7	भूमि का प्रकार	राजकीय भूमि		
8	प्लॉट के सीमा स्तम्भों के अक्षांतर व देशान्तर	सीमा स्तम्भ	अक्षांतर (Latitude)	देशान्तर (Longitude)
		A	26°-33'-28.16448''	73°-14'-15.97094''
		B	26°-33'-33.97990''	73°-14'-12.27469''
		C	26°-33'-29.28870''	73°-14'-17.27509''
		D	26°-33'-32.85567''	73°-14'-10.97055''


खनि अभियन्ता,
जोधपुर

राजस्थान सरकार
कार्यालय खनि अभियन्ता, खान एवं भू विज्ञान विभाग, जोधपुर

डेलिनियेशन प्लॉट ग्राम कास्ती


क्रम संख्या	विवरण			
1	प्लॉट क्रमांक	64		
2	खनिज	सेण्डस्टोन		
3	कार्यालय का नाम जहां प्लॉट आता है।	खनि अभियन्ता, जोधपुर		
4	प्लॉट का राजस्व ग्राम, तहसील जिला	कास्ती, बावडी जोधपुर		
5	प्लॉट का क्षेत्रफल	1.00 हेक्टेयर		
6	रिश्त भाटक	रूपये 70000/- प्रतिवर्ष एवं समय-समय पर होने वाले संशोधनानुसार		
7	भूमि का प्रकार	राजकीय भूमि		
8	प्लॉट के सीमा स्तम्भों के अक्षान्तर व देशान्तर	सीमा स्तम्भ	अक्षान्तर (Latitude)	देशान्तर (Longitude)
		A	26°-33'-42.23789''	73°-14'-00.96941''
		B	26°-33'-44.58341''	73°-13'-58.46905''
		C	26°-33'-42.33489''	73°-13'-55.86083''
		D	26°-33'-39.98939''	73°-13'-58.36119''


खनि अभियन्ता,
जोधपुर

राजस्थान सरकार
कार्यालय खनि अभियन्ता, खण्ड द्वितीय बून्दी (राज.)
ई-मेल आई.डी.-me.bundi2@rajasthan.gov.in

डेलिनिवेशन प्लॉट ग्राम गोलपुर

क्र.स.	विवरण			
1	प्लॉट क्रमांक	4		
2	खनिज	सेण्ड स्टोन एवं खण्ड		
3	कार्यालय का नाम जहां प्लॉट आता है।	खनि अभियन्ता खण्ड द्वितीय बून्दी		
4	प्लॉट का राजस्व ग्राम, तहसील जिला	गोलपुर, तहसील एवं जिला बून्दी		
5	प्लॉट का क्षेत्रफल	1.50 हेक्टर		
6	स्थिर भाटक	रु. 1,05,000/- प्रतिवर्ष एवं समय-समय पद होने वाले संशोधनानुसार		
7	रॉयल्टी दर	एम.एम.सी.आर. 2017 की अनुसूची II में वर्णित दर एवं उसमें समय-समय पर होने वाले संशोधनों के अनुसार		
8	प्रिमियम की आरक्षित राशि	रु 525000/-		
9	भूमि का प्रकार	राजकीय भूमि		
10	प्लॉट के सीमा स्तम्भों के अक्षान्तर व देशान्तर	सीमा स्तम्भ	अक्षान्तर (Latitude)	देशान्तर (Longitude)
		(A)	25°15'41.94108"	75°27'00.28480"
		(B)	25°15'37.04941"	75°27'00.25133"
		(C)	25°15'37.06029"	75°26'56.67782"
		(D)	25°15'41.95196"	75°26'56.711250"


खनि अभियन्ता
खण्ड द्वितीय, बून्दी

डेलिनियेशन प्लॉट ग्राम गोलपुर

क्र.स.	विवरण															
1	प्लॉट क्रमांक 5															
2	खनिज सेण्ड स्टोन एवं खण्डा															
3	कार्यालय का नाम जहां प्लॉट आता है। खनि अभियन्ता खण्ड द्वितीय बून्दी															
4	प्लॉट का राजस्व ग्राम, तहसील जिला गोलपुर, तहसील एवं जिला बून्दी															
5	प्लॉट का क्षेत्रफल 1.50 हेक्टर															
6	स्थिर भाटक रु. 1,05,000/- प्रतिवर्ष एवं समय-समय पद होने वाले संशोधनानुसार															
7	रॉयल्टी दर एम.एम.सी.आर. 2017 की अनुसूची II में वर्णित दर एवं उसमें समय-समय पर होने वाले संशोधनों के अनुसार															
8	प्रिमियम की आरक्षित राशि रु 525000/-															
9	भूमि का प्रकार राजकीय भूमि															
10	प्लॉट के सीमा स्तम्भों के अक्षान्तर व देशान्तर															
	<table border="1"> <thead> <tr> <th>सीमा स्तम्भ</th> <th>अक्षान्तर (Latitude)</th> <th>देशान्तर (Longitude)</th> </tr> </thead> <tbody> <tr> <td>(A)</td> <td>25°15',41.93017"</td> <td>75°27',03.85835"</td> </tr> <tr> <td>(B)</td> <td>25°15',37.03850"</td> <td>75°27',03.82484"</td> </tr> <tr> <td>(C)</td> <td>25°15',37.04941"</td> <td>75°27',00.25133"</td> </tr> <tr> <td>(D)</td> <td>25°15',41.94108"</td> <td>75°27',00.28480"</td> </tr> </tbody> </table>	सीमा स्तम्भ	अक्षान्तर (Latitude)	देशान्तर (Longitude)	(A)	25°15',41.93017"	75°27',03.85835"	(B)	25°15',37.03850"	75°27',03.82484"	(C)	25°15',37.04941"	75°27',00.25133"	(D)	25°15',41.94108"	75°27',00.28480"
सीमा स्तम्भ	अक्षान्तर (Latitude)	देशान्तर (Longitude)														
(A)	25°15',41.93017"	75°27',03.85835"														
(B)	25°15',37.03850"	75°27',03.82484"														
(C)	25°15',37.04941"	75°27',00.25133"														
(D)	25°15',41.94108"	75°27',00.28480"														

खनि अभियन्ता
खण्ड द्वितीय, बून्दी

राजस्थान सरकार

कार्यालय खनि अभियन्ता, खण्ड द्वितीय बून्दी (राज.)

ई-मेल आई.डी. - me.bundi2@rajasthan.gov.in

डेलिनियेशन प्लॉट ग्राम गोलपुर

क्र.स.	विवरण			
1	प्लॉट क्रमांक	6		
2	खनिज	सेण्ड स्टोन एवं खण्डा		
3	कार्यालय का नाम जहां प्लॉट आता है।	खनि अभियन्ता खण्ड द्वितीय बून्दी		
4	प्लॉट का राजस्व ग्राम, तहसील जिला	गोलपुर, तहसील एवं जिला बून्दी		
5	प्लॉट का क्षेत्रफल	1.50 हैक्टर		
6	स्थिर भाटक	रु. 1,05,000/- प्रतिवर्ष एवं समय-समय पद होने वाले संशोधनानुसार		
7	रॉयल्टी दर	एम.एम.सी.आर. 2017 की अनुसूची II में वर्णित दर एवं उसमें समय-समय पर होने वाले संशोधनों के अनुसार		
8	प्रिमियम की आरक्षित राशि	रु 525000/-		
9	भूमि का प्रकार	राजकीय भूमि		
10	प्लॉट के सीमा स्तम्भों के अक्षान्तर व देशान्तर	सीमा स्तम्भ	अक्षान्तर (Latitude)	देशान्तर (Longitude)
		(A)	25°15',41.91924"	75°27',07.43190"
		(B)	25°15',37.02758"	75°27',07.39835"
		(C)	25°15',37.03850"	75°27',03.82484"
		(D)	25°15',41.93017"	75°27',03.85835"

खनि अभियन्ता
खण्ड द्वितीय, बून्दी

राजस्थान सरकार
कार्यालय खनि अभियन्ता, खण्ड द्वितीय बून्दी (राज.)
ई-मेल आई.डी.—me.bundi2@rajasthan.gov.in

डेलिनियेशन प्लॉट ग्राम गोलपुर

क्र.सं.	विवरण			
1	प्लॉट क्रमांक	7		
2	खनिज	सेण्ड स्टोन एवं खण्डा		
3	कार्यालय का नाम जहां प्लॉट आता है।	खनि अभियन्ता खण्ड द्वितीय बून्दी		
4	प्लॉट का राजस्व ग्राम, तहसील जिला	गोलपुर, तहसील एवं जिला बून्दी		
5	प्लॉट का क्षेत्रफल	1.0 हैक्टर		
6	स्थिर भाटक	रु. 70,000/- प्रतिवर्ष एवं समय-समय पद होने वाले संशोधनानुसार		
7	रॉयल्टी दर	एम.एम.सी.आर. 2017 की अनुसूची II में वर्णित दर एवं उसमें समय-समय पर होने वाले संशोधनों के अनुसार		
8	प्रिमियम की आरक्षित राशि	रु 350000/-		
9	भूमि का प्रकार	राजकीय भूमि		
10	प्लॉट के सीमा स्तम्भों के अक्षान्तर व देशान्तर	सीमा स्तम्भ	अक्षान्तर (Latitude)	देशान्तर (Longitude)
		(A)	25°15'41.90829"	75°27'11.00545"
		(B)	25°15'38.65866"	75°27'10.99339"
		(C)	25°15'38.66961"	75°27'07.41986"
		(D)	25°15'41.91924"	75°27'07.43190"

खनि अभियन्ता
खण्ड द्वितीय, बून्दी

कार्यालय खनि अभियन्ता, खण्ड द्वितीय बून्दी (राज.)

ई-मेल आई.डी.-me.bundi2@rajasthan.gov.in

डेलिनिवेशन प्लॉट ग्राम गोलपुर

क्र.स.	विवरण			
1	प्लॉट क्रमांक	8		
2	खनिज	सेण्ड स्टोन एवं खण्डा		
3	कार्यालय का नाम जहां प्लॉट आता है।	खनि अभियन्ता खण्ड द्वितीय बून्दी		
4	प्लॉट का राजस्व ग्राम, तहसील जिला	गोलपुर, तहसील एवं जिला बून्दी		
5	प्लॉट का क्षेत्रफल	1.0 हैक्टर		
6	स्थिर भाटक	रु. 70,000/- प्रतिवर्ष एवं समय-समय पद होने वाले संशोधनानुसार		
7	रॉयल्टी दर	एम.एम.सी.आर. 2017 की अनुसूची 11 में वर्णित दर एवं उसमें समय-समय पर होने वाले संशोधनों के अनुसार		
8	प्रिमियम की आरक्षित राशि	रु 350000/-		
9	भूमि का प्रकार	राजकीय भूमि		
10	प्लॉट के सीमा स्तम्भों के अक्षान्तर व देशान्तर	सीमा स्तम्भ	अक्षान्तर (Latitude)	देशान्तर (Longitude)
		(A)	25°15'45.14692"	75°27'14.59108"
		(B)	25°15'41.89730"	75°27'14.57899"
		(C)	25°15'41.90829"	75°27'11.00545"
		(D)	25°15'45.15790"	75°27'11.01750"


खनि अभियन्ता
खण्ड द्वितीय, बून्दी

कार्यालय खनि अभियन्ता, खण्ड द्वितीय बून्दी (राज.)

ई-मेल आई.डी.-me.bundi2@rajasthan.gov.in

डेलिनिवेशन प्लॉट ग्राम गोलपुर

क्र.स.	विवरण			
1	प्लॉट क्रमांक	9		
2	खनिज	सेण्ड स्टोन एवं खण्डा		
3	कार्यालय का नाम जहां प्लॉट आता है।	खनि अभियन्ता खण्ड द्वितीय बून्दी		
4	प्लॉट का राजस्व ग्राम, तहसील जिला	गोलपुर, तहसील एवं जिला बून्दी		
5	प्लॉट का क्षेत्रफल	1.0 हेक्टर		
6	स्थिर भाटक	रु. 70,000/- प्रतिवर्ष एवं समय-समय पद होने वाले संशोधनानुसार		
7	रॉयल्टी दर	एम.एम.सी.आर. 2017 की अनुसूची II में वर्णित दर एवं उसमें समय-समय पर होने वाले संशोधनों के अनुसार		
8	प्रिमियम की आरक्षित राशि	रु 350000/-		
9	भूमि का प्रकार	राजकीय भूमि		
10	प्लॉट के सीमा स्तम्भों के अक्षान्तर व देशान्तर	सीमा स्तम्भ	अक्षान्तर (Latitude)	देशान्तर (Longitude)
		(A)	25°15'45.15790"	75°27',11.01750"
		(B)	25°15'41.90829"	75°27',11.00545"
		(C)	25°15'41.91924"	75°27',07.43190"
		(D)	25°15'45.16885"	75°27',07.44393"


खनि अभियन्ता
खण्ड द्वितीय, बून्दी

कार्यालय खनि अभियन्ता, खण्ड द्वितीय बून्दी (राज.)

ई-मेल आई.डी.-me.bundi2@rajasthan.gov.in

डेलिनिवेशन प्लॉट ग्राम गोलपुर

क्र.स.	विवरण			
1	प्लॉट क्रमांक	10		
2	खनिज	सेण्ड स्टोन एवं खण्डा		
3	कार्यालय का नाम जहाँ प्लॉट आता है।	खनि अभियन्ता खण्ड द्वितीय बून्दी		
4	प्लॉट का राजस्व ग्राम, तहसील जिला	गोलपुर, तहसील एवं जिला बून्दी		
5	प्लॉट का क्षेत्रफल	1.0 हैक्टर		
6	स्थिर भाटक	रु. 70,000/- प्रतिवर्ष एवं समय-समय पद होने वाले संशोधनानुसार		
7	रॉयल्टी दर	एम.एम.सी.आर. 2017 की अनुसूची 11 में वर्णित दर एवं उसमें समय-समय पर होने वाले संशोधनों के अनुसार		
8	प्रिमियम की आरक्षित राशि	रु 350000/-		
9	भूमि का प्रकार	राजकीय भूमि		
10	प्लॉट के सीमा स्तम्भों के अक्षान्तर व देशान्तर	सीमा स्तम्भ	अक्षान्तर (Latitude)	देशान्तर (Longitude)
		(A)	25°15'45.16885"	75°27'07.44393"
		(B)	25°15'41.91924"	75°27'07.43190"
		(C)	25°15'41.93017"	75°27'03.85835"
		(D)	25°15'45.17978"	75°27'03.87035"

खनि अभियन्ता
खण्ड द्वितीय, बून्दी

डेलिनियेशन प्लॉट ग्राम गोलपुर


क्र.स.	विवरण			
1	प्लॉट क्रमांक	11		
2	खनिज	सेण्ड स्टोन एवं खण्डा		
3	कार्यालय का नाम जहां प्लॉट आता है।	खनि अभियन्ता खण्ड द्वितीय बून्दी		
4	प्लॉट का राजस्व ग्राम, तहसील जिला	गोलपुर, तहसील एवं जिला बून्दी		
5	प्लॉट का क्षेत्रफल	1.0 हेक्टर		
6	स्थिर भाटक	रु. 70,000/- प्रतिवर्ष एवं समय-समय पद होने वाले संशोधनानुसार		
7	रॉयल्टी दर	एम.एम.सी.आर. 2017 की अनुसूची II में वर्णित दर एवं उसमें समय-समय पर होने वाले संशोधनों के अनुसार		
8	प्रिमियम की आरक्षित राशि	रु 350000/-		
9	भूमि का प्रकार	राजकीय भूमि		
10	प्लॉट के सीमा स्तम्भों के अक्षान्तर व देशान्तर	सीमा स्तम्भ	अक्षान्तर (Latitude)	देशान्तर (Longitude)
		(A)	25°15'45.17978"	75°27'03.87035"
		(B)	25°15'41.93017"	75°27'03.85835"
		(C)	25°15'41.94108"	75°27'00.28480"
		(D)	25°15'45.19069"	75°27'00.29678"

खनि अभियन्ता
खण्ड द्वितीय, बून्दी

राजस्थान सरकार
कार्यालय खनि अभियन्ता, खण्ड द्वितीय बून्दी (राज.)
ई-मेल आई.डी.-me.bundi2@rajasthan.gov.in

डेलिनिवेशन प्लॉट ग्राम गोलपुर

क्र.स.	विवरण		
1	प्लॉट क्रमांक 12		
2	खनिज सेण्ड स्टोन एवं खण्डा		
3	कार्यालय का नाम जहां प्लॉट आता है। खनि अभियन्ता खण्ड द्वितीय बून्दी		
4	प्लॉट का राजस्व ग्राम, तहसील जिला गोलपुर, तहसील एवं जिला बून्दी		
5	प्लॉट का क्षेत्रफल 1.0 हेक्टर		
6	स्थिर भाटक रु. 70,000/- प्रतिवर्ष एवं समय-समय पद होने वाले संशोधनानुसार		
7	रॉयल्टी दर एम.एम.सी.आर. 2017 की अनुसूची II में वर्णित दर एवं उसमें समय-समय पर होने वाले संशोधनों के अनुसार		
8	प्रिमियम की आरक्षित राशि रु 350000/-		
9	भूमि का प्रकार राजकीय भूमि		
10	प्लॉट के सीमा स्तम्भों के अक्षान्तर व देशान्तर		
	सीमा स्तम्भ	अक्षान्तर (Latitude)	देशान्तर (Longitude)
	(A)	25°15',45.19069"	75°27',00.29678"
	(B)	25°15',41.94108"	75°27',00.28480"
	(C)	25°15',41.95196"	75°26',56.71125"
(D)	N25°15',45.20157"	75°26',56.72320"	


खनि अभियन्ता
खण्ड द्वितीय, बून्दी

कार्यालय खनि अभियन्ता, खण्ड द्वितीय बून्दी (राज.)

ई-मेल आई.डी.-me.bundi2@rajasthan.gov.in

डेलिनिवेशन प्लॉट ग्राम गोलपुर


क्र.स.	विवरण		
1	प्लॉट क्रमांक 16		
2	खनिज सेण्ड स्टोन एवं खण्डा		
3	कार्यालय का नाम जहां प्लॉट आता है। खनि अभियन्ता खण्ड द्वितीय बून्दी		
4	प्लॉट का राजस्व ग्राम, तहसील जिला गोलपुर, तहसील एवं जिला बून्दी		
5	प्लॉट का क्षेत्रफल 1.0 हैक्टर		
6	स्थिर भाटक रु. 70,000/- प्रतिवर्ष एवं समय-समय पद होने वाले संशोधनानुसार		
7	रॉयल्टी दर एम.एम.सी.आर. 2017 की अनुसूची II में वर्णित दर एवं उसमें समय-समय पर होने वाले संशोधनों के अनुसार		
8	प्रिमियम की आरक्षित राशि रु 350000/-		
9	भूमि का प्रकार राजकीय भूमि		
10	प्लॉट के सीमा स्तम्भों के अक्षान्तर व देशान्तर		
	सीमा स्तम्भ	अक्षान्तर (Latitude)	देशान्तर (Longitude)
	(A)	25°15'48.47289"	75°26'49.58796"
	(B)	25°15'45.22326"	75°26'49.57605"
	(C)	25°15'45.23408"	75°26'46.00297"
(D)	25°15'48.48370"	75°26'46.01435"	

खनि अभियन्ता
खण्ड द्वितीय, बून्दी

राजस्थान सरकार
कार्यालय खनि अभियन्ता, खण्ड द्वितीय बून्दी (राज.)
ई-मेल आई.डी.-me.bundi2@rajasthan.gov.in


डेलिनिवेशन प्लॉट ग्राम गोलपुर

क्र.स.	विवरण		
1	प्लॉट क्रमांक 17		
2	खनिज सेण्ड स्टोन एवं खण्डा		
3	कार्यालय का नाम जहां प्लॉट आता है। खनि अभियन्ता खण्ड द्वितीय बून्दी		
4	प्लॉट का राजस्व ग्राम, तहसील जिला गोलपुर, तहसील एवं जिला बून्दी		
5	प्लॉट का क्षेत्रफल 1.0 हैक्टर		
6	स्थिर भाटक रु. 70,000/- प्रतिवर्ष एवं समय-समय पद होने वाले संशोधनानुसार		
7	रॉयल्टी दर एम.एम.सी.आर. 2017 की अनुसूची II में वर्णित दर एवं उसमें समय-समय पर होने वाले संशोधनों के अनुसार		
8	प्रिमियम की आरक्षित राशि रु 350000/-		
9	भूमि का प्रकार राजकीय भूमि		
10	प्लॉट के सीमा स्तम्भों के अक्षान्तर व देशान्तर		
	सीमा स्तम्भ	अक्षान्तर (Latitude)	देशान्तर (Longitude)
	(A)	25°15'48.46205"	75°26'53.16156"
	(B)	25°15'45.21243"	75°26'53.14962"
	(C)	25°15'45.22326"	75°26'49.57605"
(D)	25°15'48.47289"	75°26'49.58796"	


खनि अभियन्ता
खण्ड द्वितीय, बून्दी


डेलिनियेशन प्लॉट ग्राम गोलपुर

क्र.स.	विवरण		
1	प्लॉट क्रमांक 22		
2	खनिज सेण्ड स्टोन एवं खण्डा		
3	कार्यालय का नाम जहां प्लॉट आता है। खनि अभियन्ता खण्ड द्वितीय बून्दी		
4	प्लॉट का राजस्व ग्राम, तहसील जिला गोलपुर, तहसील एवं जिला बून्दी		
5	प्लॉट का क्षेत्रफल 1.0 हैक्टर		
6	स्थिर भाटक रु. 70,000/- प्रतिवर्ष एवं समय-समय पद होने वाले संशोधनानुसार		
7	रॉयल्टी दर एम.एम.सी.आर. 2017 की अनुसूची II में वर्णित दर एवं उसमें समय-समय पर होने वाले संशोधनों के अनुसार		
8	प्रिमियम की आरक्षित राशि रु 350000/-		
9	भूमि का प्रकार राजकीय भूमि		
10	प्लॉट के सीमा स्तम्भों के अक्षान्तर व देशान्तर		
	सीमा स्तम्भ	अक्षान्तर (Latitude)	देशान्तर (Longitude)
	(A)	25°15'48.40752"	75°27'11.02956"
	(B)	25°15'45.15790"	75°27'11.01750"
	(C)	25°15'45.16885"	75°27'07.44393"
(D)	25°15'48.41847"	75°27'07.45596"	


खनि अभियन्ता
खण्ड द्वितीय, बून्दी

डेलिनिवेशन प्लॉट ग्राम गोलपुर

क्र.स.	विवरण			
1	प्लॉट क्रमांक	23		
2	खनिज	सेण्ड स्टोन एवं खण्डा		
3	कार्यालय का नाम जहां प्लॉट आता है।	खनि अभियन्ता खण्ड द्वितीय बून्दी		
4	प्लॉट का राजस्व ग्राम, तहसील जिला	गोलपुर, तहसील एवं जिला बून्दी		
5	प्लॉट का क्षेत्रफल	1.0 हेक्टर		
6	स्थिर भाटक	रु. 70,000/- प्रतिवर्ष एवं समय-समय पद होने वाले संशोधनानुसार		
7	रॉयल्टी दर	एम.एम.सी.आर. 2017 की अनुसूची II में वर्णित दर एवं उसमें समय-समय पर होने वाले संशोधनों के अनुसार		
8	प्रिमियम की आरक्षित राशि	रु 350000/-		
9	भूमि का प्रकार	राजकीय भूमि		
10	प्लॉट के सीमा स्तम्भों के अक्षान्तर व देशान्तर	सीमा स्तम्भ	अक्षान्तर (Latitude)	देशान्तर (Longitude)
		(A)	25°15'48.39654"	75°27'14.60317"
		(B)	25°15'45.14692"	75°27'14.591038"
		(C)	25°15'45.15790"	75°27'11.01750"
		(D)	25°15'48.40752"	75°27'11.02956"


 खनि अभियन्ता
 खण्ड द्वितीय, बून्दी


राजस्थान सरकार

कार्यालय खनि अभियन्ता, खण्ड द्वितीय बून्दी (राज.)

ई-मेल आई.डी.-me.bundi2@rajasthan.gov.in


डेलिनिवेशन प्लॉट ग्राम गोलपुर

क्र.स.	विवरण			
1	प्लॉट क्रमांक	24		
2	खनिज	सेण्ड स्टोन एवं खण्डा		
3	कार्यालय का नाम जहाँ प्लॉट आता है।	खनि अभियन्ता खण्ड द्वितीय बून्दी		
4	प्लॉट का राजस्व ग्राम, तहसील जिला	गोलपुर, तहसील एवं जिला बून्दी		
5	प्लॉट का क्षेत्रफल	1.0 हैक्टर		
6	स्थिर भाटक	रु. 70,000/- प्रतिवर्ष एवं समय-समय पद होने वाले संशोधनानुसार		
7	रॉयल्टी दर	एम.एम.सी.आर. 2017 की अनुसूची II में वर्णित दर एवं उसमें समय-समय पर होने वाले संशोधनों के अनुसार		
8	प्रिमियम की आरक्षित राशि	रु 350000/-		
9	भूमि का प्रकार	राजकीय भूमि		
10	प्लॉट के सीमा स्तम्भों के अक्षान्तर व देशान्तर	सीमा स्तम्भ	अक्षान्तर (Latitude)	देशान्तर (Longitude)
		(A)	25°15',51.64616"	75°27',14.61525"
		(B)	25°15',48.39654"	75°27',14.60317"
		(C)	25°15',48.40752"	75°27',11.02956"
		(D)	25°15',51.65714"	75°27',11.04162"


खनि अभियन्ता
खण्ड द्वितीय, बून्दी

डेलिनिवेशन प्लॉट ग्राम गोलपुर

क्र.स.	विवरण		
1	प्लॉट क्रमांक 25		
2	खनिज सेण्ड स्टोन एवं खण्डा		
3	कार्यालय का नाम जहां प्लॉट आता है। खनि अभियन्ता खण्ड द्वितीय बून्दी		
4	प्लॉट का राजस्व ग्राम, तहसील जिला गोलपुर, तहसील एवं जिला बून्दी		
5	प्लॉट का क्षेत्रफल 1.0 हैक्टर		
6	स्थिर भाटक रु. 70,000/- प्रतिवर्ष एवं समय-समय पद होने वाले संशोधनानुसार		
7	रॉयल्टी दर एम.एम.सी.आर. 2017 की अनुसूची II में वर्णित दर एवं उसमें समय-समय पर होने वाले संशोधनों के अनुसार		
8	प्रिमियम की आरक्षित राशि रु 350000/-		
9	भूमि का प्रकार राजकीय भूमि		
10	प्लॉट के सीमा स्तम्भों के अक्षान्तर व देशान्तर		
	सीमा स्तम्भ	अक्षान्तर (Latitude)	देशान्तर (Longitude)
	(A)	25°15'51.65714"	75°27'11.04162"
	(B)	25°15'48.40752"	75°27'11.02956"
	(C)	25°15'48.41847"	75°27'07.45596"
(D)	25°15'51.66809"	75°27'07.46800"	


खनि अभियन्ता
खण्ड द्वितीय, बून्दी


राजस्थान सरकार

कार्यालय खनि अभियन्ता, खण्ड द्वितीय बून्दी (राज.)

ई-मेल आई.डी.-me.bundi2@rajasthan.gov.in

डेलिनिवेशन प्लॉट ग्राम गोलपुर

क्र.स.	विवरण			
1	प्लॉट क्रमांक	30		
2	खनिज	सेण्ड स्टोन एवं खण्डा		
3	कार्यालय का नाम जहां प्लॉट आता है।	खनि अभियन्ता खण्ड द्वितीय बून्दी		
4	प्लॉट का राजस्व ग्राम, तहसील जिला	गोलपुर, तहसील एवं जिला बून्दी		
5	प्लॉट का क्षेत्रफल	1.0 हैक्टर		
6	स्थिर भाटक	रु. 70,000/- प्रतिवर्ष एवं समय-समय पद होने वाले संशोधनानुसार		
7	रॉयल्टी दर	एम.एम.सी.आर. 2017 की अनुसूची II में वर्णित दर एवं उसमें समय-समय पर होने वाले संशोधनों के अनुसार		
8	प्रिमियम की आरक्षित राशि	रु 350000/-		
9	भूमि का प्रकार	राजकीय भूमि		
10	प्लॉट के सीमा स्तम्भों के अक्षान्तर व देशान्तर	सीमा स्तम्भ	अक्षान्तर (Latitude)	देशान्तर (Longitude)
		(A)	25°15',58.60275"	75°27',03.47610"
		(B)	25°15',55.35313"	75°27',03.46409"
		(C)	25°15',55.36403"	75°26',59.89043"
		(D)	25°15',58.61365"	75°26',59.90241"


खनि अभियन्ता
खण्ड द्वितीय, बून्दी

राजस्थान सरकार

कार्यालय खनि अभियन्ता, खण्ड द्वितीय बून्दी (राज.)

ई-मेल आई.डी.-me.bundi2@rajasthan.gov.in

डेलिनियेशन प्लॉट ग्राम गोलपुर


क्र.स.	विवरण			
1	प्लॉट क्रमांक	31		
2	खनिज	सेण्ड स्टोन एवं खण्डा		
3	कार्यालय का नाम जहां प्लॉट आता है।	खनि अभियन्ता खण्ड द्वितीय बून्दी		
4	प्लॉट का राजस्व ग्राम, तहसील जिला	गोलपुर, तहसील एवं जिला बून्दी		
5	प्लॉट का क्षेत्रफल	1.0 हेक्टर		
6	स्थिर भाटक	रु. 70,000/- प्रतिवर्ष एवं समय-समय पद होने वाले संशोधनानुसार		
7	रॉयल्टी दर	एम.एम.सी.आर. 2017 की अनुसूची II में वर्णित दर एवं उसमें समय-समय पर होने वाले संशोधनों के अनुसार		
8	प्रिमियम की आरक्षित राशि	रु 350000/-		
9	भूमि का प्रकार	राजकीय भूमि		
10	प्लॉट के सीमा स्तम्भों के अक्षान्तर व देशान्तर	सीमा स्तम्भ	अक्षान्तर (Latitude)	देशान्तर (Longitude)
		(A)	25°15',58.59182"	75°27',07.04978"
		(B)	25°15',55.34220"	75°27',07.03775"
		(C)	25°15',55.35313"	75°27',03.46409"
		(D)	25°15',58.60275"	75°27',03.47610"

खनि अभियन्ता
खण्ड द्वितीय, बून्दी

राजस्थान सरकार
कार्यालय खनि अभियन्ता, खण्ड द्वितीय बून्दी (राज.)
ई-मेल आई.डी.-me.bundi2@rajasthan.gov.in

डेलिनिवेशन प्लॉट ग्राम गोलपुर

क्र.स.	विवरण			
1	प्लॉट क्रमांक	32		
2	खनिज	सेण्ड स्टोन एवं खण्डा		
3	कार्यालय का नाम जहां प्लॉट आता है।	खनि अभियन्ता खण्ड द्वितीय बून्दी		
4	प्लॉट का राजस्व ग्राम, तहसील जिला	गोलपुर, तहसील एवं जिला बून्दी		
5	प्लॉट का क्षेत्रफल	1.0 हैक्टर		
6	स्थिर भाटक	रु. 70,000/- प्रतिवर्ष एवं समय-समय पद होने वाले संशोधनानुसार		
7	रॉयल्टी दर	एम.एम.सी.आर. 2017 की अनुसूची II में वर्णित दर एवं उसमें समय-समय पर होने वाले संशोधनों के अनुसार		
8	प्रिमियम की आरक्षित राशि	रु 350000/-		
9	भूमि का प्रकार	राजकीय भूमि		
10	प्लॉट के सीमा स्तम्भों के अक्षान्तर व देशान्तर	सीमा स्तम्भ	अक्षान्तर (Latitude)	देशान्तर (Longitude)
		(A)	25°16',01.81950"	75°27',14.20923"
		(B)	25°15',58.56989"	75°27',14.19715"
		(C)	25°15',58.58086"	75°27',10.62346"
		(D)	25°16',01.83048"	75°27',10.63552"


खनि अभियन्ता
खण्ड द्वितीय, बून्दी

राजस्थान सरकार

कार्यालय खनि अभियन्ता, खण्ड द्वितीय बून्दी (राज.)

ई-मेल आई.डी.-me.bundi2@rajasthan.gov.in

डेलिनियेशन प्लॉट ग्राम गोलपुर

क्र.स.	विवरण			
1	प्लॉट क्रमांक	33		
2	खनिज	सेण्ड स्टोन एवं खण्डा		
3	कार्यालय का नाम जहां प्लॉट आता है।	खनि अभियन्ता खण्ड द्वितीय बून्दी		
4	प्लॉट का राजस्व ग्राम, तहसील जिला	गोलपुर, तहसील एवं जिला बून्दी		
5	प्लॉट का क्षेत्रफल	1.0 हैक्टर		
6	स्थिर भाटक	रु. 70,000/- प्रतिवर्ष एवं समय-समय पद होने वाले संशोधनानुसार		
7	रॉयल्टी दर	एम.एम.सी.आर. 2017 की अनुसूची II में वर्णित दर एवं उसमें समय-समय पर होने वाले संशोधनों के अनुसार		
8	प्रिमियम की आरक्षित राशि	रु 350000/-		
9	भूमि का प्रकार	राजकीय भूमि		
10	प्लॉट के सीमा स्तम्भों के अक्षान्तर व देशान्तर	सीमा स्तम्भ	अक्षान्तर (Latitude)	देशान्तर (Longitude)
		(A)	25°16',01.83048"	75°27',10.63552"
		(B)	25°15',58.58086"	75°27',10.62346"
		(C)	25°15',58.59182"	75°27',07.04978"
		(D)	25°16',01.84144"	75°27',07.06181"

deh
खनि अभियन्ता
खण्ड द्वितीय, बून्दी

राजस्थान सरकार
कार्यालय खनि अभियन्ता, खण्ड द्वितीय बून्दी (राज.)
ई- मेल आई.डी.-me.bundi2@rajasthan.gov.in

डेलिनियेशन प्लॉट ग्राम गोलपुर

क्र.स.	विवरण			
1	प्लॉट क्रमांक	34		
2	खनिज	सेण्ड स्टोन एवं खण्डा		
3	कार्यालय का नाम जहाँ प्लॉट आता है।	खनि अभियन्ता खण्ड द्वितीय बून्दी		
4	प्लॉट का राजस्व ग्राम, तहसील जिला	गोलपुर, तहसील एवं जिला बून्दी		
5	प्लॉट का क्षेत्रफल	1.0 हेक्टर		
6	स्थिर भाटक	रु. 70,000/- प्रतिवर्ष एवं समय-समय पद होने वाले संशोधनानुसार		
7	रॉयल्टी दर	एम.एम.सी.आर. 2017 की अनुसूची II में वर्णित दर एवं उसमें समय-समय पर होने वाले संशोधनों के अनुसार		
8	प्रिमियम की आरक्षित राशि	रु 350000/-		
9	भूमि का प्रकार	राजकीय भूमि		
10	प्लॉट के सीमा स्तम्भों के अक्षान्तर व देशान्तर	सीमा स्तम्भ	अक्षान्तर (Latitude)	देशान्तर (Longitude)
		(A)	25°16',01.84144"	75°27',07.06181"
		(B)	25°15',58.59182"	75°27',07.04978"
		(C)	25°15',58.60275"	75°27',03.47610"
		(D)	25°16',01.85236"	75°27',03.48810"

dib
खनि अभियन्ता
खण्ड द्वितीय, बून्दी

राजस्थान सरकार
कार्यालय खनि अभियन्ता, खण्ड द्वितीय बून्दी (राज.)
ई-मेल आई.डी.-me.bundi2@rajasthan.gov.in

डेलिनिवेशन प्लॉट ग्राम गोलपुर

क्र.स.	विवरण			
1	प्लॉट क्रमांक	35		
2	खनिज	सेण्ड स्टोन एवं खण्डा		
3	कार्यालय का नाम जहां प्लॉट आता है।	खनि अभियन्ता खण्ड द्वितीय बून्दी		
4	प्लॉट का राजस्व ग्राम, तहसील जिला	गोलपुर, तहसील एवं जिला बून्दी		
5	प्लॉट का क्षेत्रफल	1.0 हैक्टर		
6	स्थिर भाटक	रु. 70,000/- प्रतिवर्ष एवं समय-समय पद होने वाले संशोधनानुसार		
7	रॉयल्टी दर	एम.एम.सी.आर. 2017 की अनुसूची II में वर्णित दर एवं उसमें समय-समय पर होने वाले संशोधनों के अनुसार		
8	प्रिमियम की आरक्षित राशि	रु 350000/-		
9	भूमि का प्रकार	राजकीय भूमि		
10	प्लॉट के सीमा स्तम्भों के अक्षान्तर व देशान्तर	सीमा स्तम्भ	अक्षान्तर (Latitude)	देशान्तर (Longitude)
		(A)	25°16'01.85236"	75°27'03.48810"
		(B)	25°15'58.60275"	75°27'03.47610"
		(C)	25°15'58.61385"	75°26'59.90241"
		(D)	25°16'01.86327"	75°26'59.91439"

deh
खनि अभियन्ता
खण्ड द्वितीय, बून्दी


राजस्थान सरकार

कार्यालय खनि अभियन्ता, खण्ड द्वितीय बून्दी (राज.)

ई-मेल आई.डी.—me.bundi2@rajasthan.gov.in

डेलिनियेशन प्लॉट ग्राम गोलपुर


क्र.स.	विवरण			
1	प्लॉट क्रमांक	36		
2	खनिज	सेण्ड स्टोन एवं खण्डा		
3	कार्यालय का नाम जहाँ प्लॉट आता हैं।	खनि अभियन्ता खण्ड द्वितीय बून्दी		
4	प्लॉट का राजस्व ग्राम, तहसील जिला	गोलपुर, तहसील एवं जिला बून्दी		
5	प्लॉट का क्षेत्रफल	1.0 हैक्टर		
6	स्थिर भाटक	रु. 70,000/- प्रतिवर्ष एवं समय-समय पद होने वाले संशोधनानुसार		
7	रॉयल्टी दर	एम.एम.सी.आर. 2017 की अनुसूची II में वर्णित दर एवं उसमें समय-समय पर होने वाले संशोधनों के अनुसार		
8	प्रिमियम की आरक्षित राशि	रु 350000/-		
9	भूमि का प्रकार	राजकीय भूमि		
10	प्लॉट के सीमा स्तम्भों के अक्षान्तर व देशान्तर	सीमा स्तम्भ	अक्षान्तर (Latitude)	देशान्तर (Longitude)
		(A)	25°16'05.10198"	75°27'03.50011"
		(B)	25°16'01.82236"	75°27'03.48810"
		(C)	25°16'01.86327"	75°26'59.91439"
		(D)	25°16'05.11289"	75°26'59.92367"


खनि अभियन्ता
खण्ड द्वितीय, बून्दी

राजस्थान सरकार
कार्यालय खनि अभियन्ता, खण्ड द्वितीय बून्दी (राज.)
ई-मेल आई.डी.-me.bundi2@rajasthan.gov.in

डेलिनियेशन प्लॉट ग्राम गोलपुर

क्र.स.	विवरण			
1	प्लॉट क्रमांक	37		
2	खनिज	सेण्ड स्टोन एवं खण्डा		
3	कार्यालय का नाम जहां प्लॉट आता है।	खनि अभियन्ता खण्ड द्वितीय बून्दी		
4	प्लॉट का राजस्व ग्राम, तहसील जिला	गोलपुर, तहसील एवं जिला बून्दी		
5	प्लॉट का क्षेत्रफल	1.0 हैक्टर		
6	स्थिर भाटक	रु. 70,000/- प्रतिवर्ष एवं समय-समय पद होने वाले संशोधनानुसार		
7	रॉयल्टी दर	एम.एम.सी.आर. 2017 की अनुसूची 11 में वर्णित दर एवं उसमें समय-समय पर होने वाले संशोधनों के अनुसार		
8	प्रिमियम की आरक्षित राशि	रु 350000/-		
9	भूमि का प्रकार	राजकीय भूमि		
10	प्लॉट के सीमा स्तम्भों के अक्षान्तर व देशान्तर	सीमा स्तम्भ	अक्षान्तर (Latitude)	देशान्तर (Longitude)
		(A)	25°16'05.09105"	75°27'07.07384"
		(B)	25°16'01.84144"	75°27'07.06181"
		(C)	25°16'01.82236"	75°27'03.48810"
		(D)	25°16'05.10198"	75°27'03.50011"



 खनि अभियन्ता
 खण्ड द्वितीय, बून्दी

कार्यालय खनि अभियन्ता, खण्ड द्वितीय बून्दी (राज.)

ई-मेल आई.डी.-me.bundi2@rajasthan.gov.in

डेलिनियेशन प्लॉट ग्राम गोलपुर

क्र.स.	विवरण			
1	प्लॉट क्रमांक	38		
2	खनिज	सेण्ड स्टोन एवं खण्डा		
3	कार्यालय का नाम जहां प्लॉट आता है।	खनि अभियन्ता खण्ड द्वितीय बून्दी		
4	प्लॉट का राजस्व ग्राम, तहसील जिला	गोलपुर, तहसील एवं जिला बून्दी		
5	प्लॉट का क्षेत्रफल	1.0 हेक्टर		
6	स्थिर भाटक	रु. 70,000/- प्रतिवर्ष एवं समय-समय पद होने वाले संशोधनानुसार		
7	रॉयल्टी दर	एम.एम.सी.आर. 2017 की अनुसूची II में वर्णित दर एवं उसमें समय-समय पर होने वाले संशोधनों के अनुसार		
8	प्रिमियम की आरक्षित राशि	रु 350000/-		
9	भूमि का प्रकार	राजकीय भूमि		
10	प्लॉट के सीमा स्तम्भों के अक्षान्तर व देशान्तर	सीमा स्तम्भ	अक्षान्तर (Latitude)	देशान्तर (Longitude)
		(A)	25°16',05.08010"	75°27',10.64758"
		(B)	25°16',01.83048"	75°27',10.63552"
		(C)	25°16',01.84144"	75°27',07.06181"
		(D)	25°16',05.09105"	75°27',07.07384"


खनि अभियन्ता
खण्ड द्वितीय, बून्दी


राजस्थान सरकार

कार्यालय खनि अभियन्ता, खण्ड द्वितीय बून्दी (राज.)

ई-मेल आई.डी.-me.bundi2@rajasthan.gov.in

डेलिनियेशन प्लॉट ग्राम गोलपुर

क्र.सं.	विवरण			
1	प्लॉट क्रमांक	39		
2	खनिज	सेण्ड स्टोन एवं खण्डा		
3	कार्यालय का नाम जहां प्लॉट आता हैं।	खनि अभियन्ता खण्ड द्वितीय बून्दी		
4	प्लॉट का राजस्व ग्राम, तहसील जिला	गोलपुर, तहसील एवं जिला बून्दी		
5	प्लॉट का क्षेत्रफल	1.0 हेक्टर		
6	स्थिर भाटक	रु. 70,000/- प्रतिवर्ष एवं समय-समय पद होने वाले संशोधनानुसार		
7	रॉयल्टी दर	एम.एम.सी.आर. 2017 की अनुसूची II में वर्णित दर एवं उसमें समय-समय पर होने वाले संशोधनों के अनुसार		
8	प्रिमियम की आरक्षित राशि	रु 350000/-		
9	भूमि का प्रकार	राजकीय भूमि		
10	प्लॉट के सीमा स्तम्भों के अक्षान्तर व देशान्तर	सीमा स्तम्भ	अक्षान्तर (Latitude)	देशान्तर (Longitude)
		(A)	25°16'05.06912"	75°27'14.22132"
		(B)	25°16'01.81950"	75°27'14.20923"
		(C)	25°16'01.83048"	75°27'10.63552"
		(D)	25°16'05.08010"	75°27'10.64758"


खनि अभियन्ता
खण्ड द्वितीय, बून्दी


राजस्थान सरकार

कार्यालय खनि अभियन्ता, खण्ड द्वितीय बून्दी (राज.)

ई-मेल आई.डी.-me.bundi2@rajasthan.gov.in


डेलिनियेशन प्लॉट ग्राम गोलपुर

क्र.स.	विवरण			
1	प्लॉट क्रमांक	40		
2	खनिज	सेण्ड स्टोन एवं खण्डा		
3	कार्यालय का नाम जहां प्लॉट आता है।	खनि अभियन्ता खण्ड द्वितीय बून्दी		
4	प्लॉट का राजस्व ग्राम, तहसील जिला	गोलपुर, तहसील एवं जिला बून्दी		
5	प्लॉट का क्षेत्रफल	1.0 हेक्टर		
6	स्थिर भाटक	रु. 70,000/- प्रतिवर्ष एवं समय-समय पद होने वाले संशोधनानुसार		
7	रॉयल्टी दर	एम.एम.सी.आर. 2017 की अनुसूची II में वर्णित दर एवं उसमें समय-समय पर होने वाले संशोधनों के अनुसार		
8	प्रिमियम की आरक्षित राशि	रु 350000/-		
9	भूमि का प्रकार	राजकीय भूमि		
10	प्लॉट के सीमा स्तम्भों के अक्षान्तर व देशान्तर	सीमा स्तम्भ	अक्षान्तर (Latitude)	देशान्तर (Longitude)
		(A)	25°16'05.05812"	75°27'17.79506"
		(B)	25°16'01.80850"	75°27'17.78295"
		(C)	25°16'01.81950"	75°27'14.20923"
		(D)	25°16'05.06912"	75°27'14.22132"


 खनि अभियन्ता
 खण्ड द्वितीय, बून्दी

डेलिनिवेशन प्लॉट ग्राम गोलपुर


क्र.स.	विवरण			
1	प्लॉट क्रमांक	41		
2	खनिज	सेण्ड स्टोन एवं खण्डा		
3	कार्यालय का नाम जहाँ प्लॉट आता है।	खनि अभियन्ता खण्ड द्वितीय बून्दी		
4	प्लॉट का राजस्व ग्राम, तहसील जिला	गोलपुर, तहसील एवं जिला बून्दी		
5	प्लॉट का क्षेत्रफल	1.0 हैक्टर		
6	स्थिर भाटक	रु. 70,000/- प्रतिवर्ष एवं समय-समय पद होने वाले संशोधनानुसार		
7	रॉयल्टी दर	एम.एम.सी.आर. 2017 की अनुसूची II में वर्णित दर एवं उसमें समय-समय पर होने वाले संशोधनों के अनुसार		
8	प्रिमियम की आरक्षित राशि	रु 350000/-		
9	भूमि का प्रकार	राजकीय भूमि		
10	प्लॉट के सीमा स्तम्भों के अक्षान्तर व देशान्तर	सीमा स्तम्भ	अक्षान्तर (Latitude)	देशान्तर (Longitude)
		(A)	25°16'05.04709"	75°27'21.36879"
		(B)	25°16'01.79748"	75°27'21.35666"
		(C)	25°16'01.80850"	75°27'17.78295"
		(D)	25°16'05.05812"	75°27'17.79506"


खनि अभियन्ता
खण्ड द्वितीय, बून्दी

राजस्थान सरकार
कार्यालय खनि अभियन्ता, खण्ड द्वितीय बून्दी (राज.)
ई-मेल आई.डी.-me.bundi2@rajasthan.gov.in

डेलिनिवेशन प्लॉट ग्राम गोलपुर

क्र.स.	विवरण			
1	प्लॉट क्रमांक	42		
2	खनिज	सेण्ड स्टोन एवं खण्डा		
3	कार्यालय का नाम जहां प्लॉट आता है।	खनि अभियन्ता खण्ड द्वितीय बून्दी		
4	प्लॉट का राजस्व ग्राम, तहसील जिला	गोलपुर, तहसील एवं जिला बून्दी		
5	प्लॉट का क्षेत्रफल	1.0 हैक्टर		
6	स्थिर भाटक	रु. 70,000/- प्रतिवर्ष एवं समय-समय पद होने वाले संशोधनानुसार		
7	रॉयल्टी दर	एम.एम.सी.आर. 2017 की अनुसूची II में वर्णित दर एवं उसमें समय-समय पर होने वाले संशोधनों के अनुसार		
8	प्रिमियम की आरक्षित राशि	रु 350000/-		
9	भूमि का प्रकार	राजकीय भूमि		
10	प्लॉट के सीमा स्तम्भों के अक्षान्तर व देशान्तर	सीमा स्तम्भ	अक्षान्तर (Latitude)	देशान्तर (Longitude)
		(A)	25°16',08.26348"	75°27',32.10222"
		(B)	25°16',05.01387"	75°27',32.09000"
		(C)	25°16',05.02497"	75°27',28.51627"
		(D)	25°16',08.27458"	75°27',28.52846"


खनि अभियन्ता
खण्ड द्वितीय, बून्दी

राजस्थान सरकार

कार्यालय खनि अभियन्ता, खण्ड द्वितीय बून्दी (राज.)

ई-मेल आई.डी.-me.bundi2@rajasthan.gov.in

डेलिनिवेशन प्लॉट ग्राम गोलपुर


क्र.स.	विवरण			
1	प्लॉट क्रमांक	43		
2	खनिज	सेण्ड स्टोन एवं खण्डा		
3	कार्यालय का नाम जहाँ प्लॉट आता है।	खनि अभियन्ता खण्ड द्वितीय बून्दी		
4	प्लॉट का राजस्व ग्राम, तहसील जिला	गोलपुर, तहसील एवं जिला बून्दी		
5	प्लॉट का क्षेत्रफल	1.0 हेक्टर		
6	स्थिर भाटक	रु. 70,000/- प्रतिवर्ष एवं समय-समय पद होने वाले संशोधनानुसार		
7	रॉयल्टी दर	एम.एम.सी.आर. 2017 की अनुसूची 11 में वर्णित दर एवं उसमें समय-समय पर होने वाले संशोधनों के अनुसार		
8	प्रिमियम की आरक्षित राशि	रु 350000/--		
9	भूमि का प्रकार	राजकीय भूमि		
10	प्लॉट के सीमा स्तम्भों के अक्षान्तर व देशान्तर	सीमा स्तम्भ	अक्षान्तर (Latitude)	देशान्तर (Longitude)
		(A)	25°16',08.27458"	75°27',28.52846"
		(B)	25°16',05.02497"	75°27',28.51627"
		(C)	25°16',05.03604"	75°27',24.94253"
		(D)	25°16',08.28566"	75°27',24.95470"

खनि अभियन्ता
खण्ड द्वितीय, बून्दी

राजस्थान सरकार
कार्यालय खनि अभियन्ता, खण्ड द्वितीय बून्दी (राज.)
ई- मेल आई.डी.-me.bundi2@rajasthan.gov.in

डेलिनियेशन प्लॉट ग्राम गोलपुर


क्र.स.	विवरण			
1	प्लॉट क्रमांक	44		
2	खनिज	सेण्ड स्टोन एवं खण्डा		
3	कार्यालय का नाम जहां प्लॉट आता है।	खनि अभियन्ता खण्ड द्वितीय बून्दी		
4	प्लॉट का राजस्व ग्राम, तहसील जिला	गोलपुर, तहसील एवं जिला बून्दी		
5	प्लॉट का क्षेत्रफल	1.0 हेक्टर		
6	स्थिर भाटक	रु. 70,000/- प्रतिवर्ष एवं समय-समय पद होने वाले संशोधनानुसार		
7	रॉयल्टी दर	एम.एम.सी.आर. 2017 की अनुसूची II में वर्णित दर एवं उसमें समय-समय पर होने वाले संशोधनों के अनुसार		
8	प्रिमियम की आरक्षित राशि	रु 350000/-		
9	भूमि का प्रकार	राजकीय भूमि		
10	प्लॉट के सीमा स्तम्भों के अक्षान्तर व देशान्तर	सीमा स्तम्भ	अक्षान्तर (Latitude)	देशान्तर (Longitude)
		(A)	25°16',08.28566"	75°27',24.95470"
		(B)	25°16',05.03604"	75°27',24.94253"
		(C)	25°16',05.04709"	75°27',21.36879"
		(D)	25°16',08.29671"	75°27',21.38093"


खनि अभियन्ता
खण्ड द्वितीय, बून्दी

राजस्थान सरकार
कार्यालय खनि अभियन्ता, खण्ड द्वितीय बून्दी (राज.)
ई-मेल आई.डी.-me.bundi2@rajasthan.gov.in

डेलिनिवेशन प्लॉट ग्राम गोलपुर

क्र.स.	विवरण			
1	प्लॉट क्रमांक	45		
2	खनिज	सेण्ड स्टोन एवं खण्डा		
3	कार्यालय का नाम जहाँ प्लॉट आता है।	खनि अभियन्ता खण्ड द्वितीय बून्दी		
4	प्लॉट का राजस्व ग्राम, तहसील जिला	गोलपुर, तहसील एवं जिला बून्दी		
5	प्लॉट का क्षेत्रफल	1.0 हैक्टर		
6	स्थिर भाटक	रु. 70,000/- प्रतिवर्ष एवं समय-समय पद होने वाले संशोधनानुसार		
7	रॉयल्टी दर	एम.एम.सी.आर. 2017 की अनुसूची II में वर्णित दर एवं उसमें समय-समय पर होने वाले संशोधनों के अनुसार		
8	प्रिमियम की आरक्षित राशि	रु 350000/-		
9	भूमि का प्रकार	राजकीय भूमि		
10	प्लॉट के सीमा स्तम्भों के अक्षान्तर व देशान्तर	सीमा स्तम्भ	अक्षान्तर (Latitude)	देशान्तर (Longitude)
		(A)	25°16'08.29671"	75°27'21.38093"
		(B)	25°16'05.04709"	75°27'21.36879"
		(C)	25°16'05.05812"	75°27'17.79506"
		(D)	25°16'08.30773"	75°27'17.80717"


खनि अभियन्ता
खण्ड द्वितीय, बून्दी


राजस्थान सरकार

कार्यालय खनि अभियन्ता, खण्ड द्वितीय बून्दी (राज.)

ई-मेल आई.डी.-me.bundi2@rajasthan.gov.in

डेलिनियेशन प्लॉट ग्राम गोलपुर

क्र.स.	विवरण			
1	प्लॉट क्रमांक	46		
2	खनिज	सेण्ड स्टोन एवं खण्डा		
3	कार्यालय का नाम जहां प्लॉट आता है।	खनि अभियन्ता खण्ड द्वितीय बून्दी		
4	प्लॉट का राजस्व ग्राम, तहसील जिला	गोलपुर, तहसील एवं जिला बून्दी		
5	प्लॉट का क्षेत्रफल	1.0 हैक्टर		
6	स्थिर भाटक	रु. 70,000/- प्रतिवर्ष एवं समय-समय पद होने वाले संशोधनानुसार		
7	रॉयल्टी दर	एम.एम.सी.आर. 2017 की अनुसूची 11 में वर्णित दर एवं उसमें समय-समय पर होने वाले संशोधनों के अनुसार		
8	प्रिमियम की आरक्षित राशि	रु 350000/-		
9	भूमि का प्रकार	राजकीय भूमि		
10	प्लॉट के सीमा स्तम्भों के अक्षान्तर व देशान्तर	सीमा स्तम्भ	अक्षान्तर (Latitude)	देशान्तर (Longitude)
		(A)	25°16',08.30773"	75°27',17.80717"
		(B)	25°16',05.05812"	75°27',17.79506"
		(C)	25°16',05.06912"	75°27',14.22132"
		(D)	25°16',08.31874"	75°27',14.23340"



खनि अभियन्ता
खण्ड द्वितीय, बून्दी

कार्यालय खनि अभियन्ता, खण्ड द्वितीय बून्दी (राज.)

ई-मेल आई.डी.-me.bundi2@rajasthan.gov.in

डेलिनियेशन प्लॉट ग्राम गोलपुर


क्र.स.	विवरण			
1	प्लॉट क्रमांक	47		
2	खनिज	सेण्ड स्टोन एवं खण्डा		
3	कार्यालय का नाम जहां प्लॉट आता है।	खनि अभियन्ता खण्ड द्वितीय बून्दी		
4	प्लॉट का राजस्व ग्राम, तहसील जिला	गोलपुर, तहसील एवं जिला बून्दी		
5	प्लॉट का क्षेत्रफल	1.0 हेक्टर		
6	स्थिर भाटक	रु. 70,000/- प्रतिवर्ष एवं समय-समय पद होने वाले संशोधनानुसार		
7	रॉयल्टी दर	एम.एम.सी.आर. 2017 की अनुसूची II में वर्णित दर एवं उसमें समय-समय पर होने वाले संशोधनों के अनुसार		
8	प्रिमियम की आरक्षित राशि	रु 350000/-		
9	भूमि का प्रकार	राजकीय भूमि		
10	प्लॉट के सीमा स्तम्भों के अक्षान्तर व देशान्तर	सीमा स्तम्भ	अक्षान्तर (Latitude)	देशान्तर (Longitude)
		(A)	25°16',08.31874"	75°27',14.23340"
		(B)	25°16',05.06912"	75°27',14.22132"
		(C)	25°16',05.08010"	75°27',10.64758"
		(D)	25°16',08.32972"	75°27',10.65964"


खनि अभियन्ता
खण्ड द्वितीय, बून्दी

राजस्थान सरकार
कार्यालय खनि अभियन्ता, खण्ड द्वितीय बून्दी (राज.)
ई-मेल आई.डी.-me.bundi2@rajasthan.gov.in

डेलिनिवेशन प्लॉट ग्राम गोलपुर

क्र.सं.	विवरण			
1	प्लॉट क्रमांक	48		
2	खनिज	सेण्ड स्टोन एवं खण्डा		
3	कार्यालय का नाम जहां प्लॉट आता है।	खनि अभियन्ता खण्ड द्वितीय बून्दी		
4	प्लॉट का राजस्व ग्राम, तहसील जिला	गोलपुर, तहसील एवं जिला बून्दी		
5	प्लॉट का क्षेत्रफल	1.0 हेक्टर		
6	स्थिर भाटक	रु. 70,000/- प्रतिवर्ष एवं समय-समय पद होने वाले संशोधनानुसार		
7	रॉयल्टी दर	एम.एम.सी.आर. 2017 की अनुसूची II में वर्णित दर एवं उसमें समय-समय पर होने वाले संशोधनों के अनुसार		
8	प्रिमियम की आरक्षित राशि	रु 350000/-		
9	भूमि का प्रकार	राजकीय भूमि		
10	प्लॉट के सीमा स्तम्भों के अक्षान्तर व देशान्तर	सीमा स्तम्भ	अक्षान्तर (Latitude)	देशान्तर (Longitude)
		(A)	25°16',08.32972"	75°27',10.65964"
		(B)	25°16',05.08010"	75°27',10.64758"
		(C)	25°16',05.09105"	75°27',07.07384"
		(D)	25°16',08.34067"	75°27',07.08588"


खनि अभियन्ता
खण्ड द्वितीय, बून्दी

राजस्थान सरकार

कार्यालय खनि अभियन्ता, खण्ड द्वितीय बून्दी (राज.)

ई-मेल आई.डी.-me.bundi2@rajasthan.gov.in

डेलिनियेशन प्लॉट ग्राम गोलपुर

क्र.स.	विवरण			
1	प्लॉट क्रमांक	49		
2	खनिज	सेण्ड स्टोन एवं खण्डा		
3	कार्यालय का नाम जहां प्लॉट आता है।	खनि अभियन्ता खण्ड द्वितीय बून्दी		
4	प्लॉट का राजस्व ग्राम, तहसील जिला	गोलपुर, तहसील एवं जिला बून्दी		
5	प्लॉट का क्षेत्रफल	1.0 हेक्टर		
6	स्थिर भाटक	रु. 70,000/- प्रतिवर्ष एवं समय-समय पद होने वाले संशोधनानुसार		
7	रॉयल्टी दर	एम.एम.सी.आर. 2017 की अनुसूची II में वर्णित दर एवं उसमें समय-समय पर होने वाले संशोधनों के अनुसार		
8	प्रिमियम की आरक्षित राशि	रु 350000/-		
9	भूमि का प्रकार	राजकीय भूमि		
10	प्लॉट के सीमा स्तम्भों के अक्षान्तर व देशान्तर	सीमा स्तम्भ	अक्षान्तर (Latitude)	देशान्तर (Longitude)
		(A)	25°16',11.55735"	75°27',17.81928"
		(B)	25°16',08.30773"	75°27',17.80717"
		(C)	25°16',08.31874"	75°27',14.23340"
		(D)	25°16',11.56835"	75°27',14.24549"

खनि अभियन्ता
खण्ड द्वितीय, बून्दी

राजस्थान सरकार
कार्यालय खनि अभियन्ता, खण्ड द्वितीय बून्दी (राज.)
ई-मेल आई.डी.-me.bundi2@rajasthan.gov.in

डेलिनियेशन प्लॉट ग्राम गोलपुर

क्र.स.	विवरण			
1	प्लॉट क्रमांक	50		
2	खनिज	सेण्ड स्टोन एवं खण्डा		
3	कार्यालय का नाम जहाँ प्लॉट आता है।	खनि अभियन्ता खण्ड द्वितीय बून्दी		
4	प्लॉट का राजस्व ग्राम, तहसील जिला	गोलपुर, तहसील एवं जिला बून्दी		
5	प्लॉट का क्षेत्रफल	1.0 हेक्टर		
6	स्थिर भाटक	रु. 70,000/- प्रतिवर्ष एवं समय-समय पद होने वाले संशोधनानुसार		
7	रॉयल्टी दर	एम.एम.सी.आर. 2017 की अनुसूची II में वर्णित दर एवं उसमें समय-समय पर होने वाले संशोधनों के अनुसार		
8	प्रिमियम की आरक्षित राशि	रु 350000/-		
9	भूमि का प्रकार	राजकीय भूमि		
10	प्लॉट के सीमा स्तम्भों के अक्षान्तर व देशान्तर	सीमा स्तम्भ	अक्षान्तर (Latitude)	देशान्तर (Longitude)
		(A)	25°16',11.54632"	75°27',21.39307"
		(B)	25°16',08.29671"	75°27',21.38093"
		(C)	25°16',08.30773"	75°27',17.80717"
		(D)	25°16',11.55735"	75°27',17.81928"

dh
खनि अभियन्ता
खण्ड द्वितीय, बून्दी

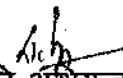
राजस्थान सरकार

कार्यालय खनि अभियन्ता, खण्ड द्वितीय बून्दी (राज.)

ई-मेल आई.डी.-me.bundi2@rajasthan.gov.in

डेलिनिवेशन प्लॉट ग्राम गोलपुर

क्र.स.	विवरण	
1	प्लॉट क्रमांक 51	
2	खनिज सेण्ड स्टोन एवं खण्डा	
3	कार्यालय का नाम जहां प्लॉट आता है। खनि अभियन्ता खण्ड द्वितीय बून्दी	
4	प्लॉट का राजस्व ग्राम, तहसील जिला गोलपुर, तहसील एवं जिला बून्दी	
5	प्लॉट का क्षेत्रफल 1.0 हैक्टर	
6	स्थिर भाटक रु. 70,000/- प्रतिवर्ष एवं समय-समय पद होने वाले संशोधनानुसार	
7	रॉयल्टी दर एम.एम.सी.आर. 2017 की अनुसूची II में वर्णित दर एवं उसमें समय-समय पर होने वाले संशोधनों के अनुसार	
8	प्रिमियम की आरक्षित राशि रु 350000/-	
9	भूमि का प्रकार राजकीय भूमि	
10	प्लॉट के सीमा स्तम्भों के अक्षान्तर व देशान्तर	
	सीमा स्तम्भ	
	अक्षान्तर (Latitude)	
	देशान्तर (Longitude)	
	(A) 25°16',11.53527"	75°27',24.96686"
	(B) 25°16',08.28566"	75°27',24.95470"
	(C) 25°16',08.29671"	75°27',21.38093"
	(D) 25°16',11.54632"	75°27',21.39307"


खनि अभियन्ता
खण्ड द्वितीय, बून्दी

राजस्थान सरकार

कार्यालय खनि अभियन्ता, खण्ड द्वितीय बून्दी (राज.)

ई-मेल आई.डी. - me.bundi2@rajasthan.gov.in

डेलिनियेशन प्लॉट ग्राम गोलपुर


क्र.स.	विवरण
1	प्लॉट क्रमांक 52
2	खनिज सेण्ड स्टोन एवं खण्डा
3	कार्यालय का नाम जहां प्लॉट आता है। खनि अभियन्ता खण्ड द्वितीय बून्दी
4	प्लॉट का राजस्व ग्राम, तहसील जिला गोलपुर, तहसील एवं जिला बून्दी
5	प्लॉट का क्षेत्रफल 1.0 हेक्टर
6	स्थिर भाटक रु. 70,000/- प्रतिवर्ष एवं समय-समय पद होने वाले संशोधनानुसार
7	रॉयल्टी दर एम.एम.सी.आर. 2017 की अनुसूची II में वर्णित दर एवं उसमें समय-समय पर होने वाले संशोधनों के अनुसार
8	प्रिमियम की आरक्षित राशि रु 350000/-
9	भूमि का प्रकार राजकीय भूमि
10	प्लॉट के सीमा स्तम्भों के अक्षान्तर व देशान्तर
	सीमा स्तम्भ अक्षान्तर (Latitude) देशान्तर (Longitude)
	(A) 25°16',11.52420" 75°27',28.54065"
	(B) 25°16',08.27458" 75°27',28.52846"
	(C) 25°16',08.28566" 75°27',24.95470"
(D) 25°16',11.53527" 75°27',24.96686"	

खनि अभियन्ता
खण्ड द्वितीय, बून्दी

राजस्थान सरकार
कार्यालय खनि अभियन्ता, खण्ड द्वितीय बून्दी (राज.)
ई-मेल आई.डी.-me.bundi2@rajasthan.gov.in

डेलिनिवेशन प्लॉट ग्राम गोलपुर


क्र.स.	विवरण		
1	प्लॉट क्रमांक 53		
2	खनिज सेण्ड स्टोन एवं खण्डा		
3	कार्यालय का नाम जहां प्लॉट आता है। खनि अभियन्ता खण्ड द्वितीय बून्दी		
4	प्लॉट का राजस्व ग्राम, तहसील जिला गोलपुर, तहसील एवं जिला बून्दी		
5	प्लॉट का क्षेत्रफल 1.0 हैक्टर		
6	स्थिर भाटक रु. 70,000/- प्रतिवर्ष एवं समय-समय पद होने वाले संशोधनानुसार		
7	रॉयल्टी दर एम.एम.सी.आर. 2017 की अनुसूची II में वर्णित दर एवं उसमें समय-समय पर होने वाले संशोधनों के अनुसार		
8	प्रिमियम की आरक्षित राशि रु 350000/-		
9	भूमि का प्रकार राजकीय भूमि		
10	प्लॉट के सीमा स्तम्भों के अक्षान्तर व देशान्तर		
	सीमा स्तम्भ	अक्षान्तर (Latitude)	देशान्तर (Longitude)
	(A)	25°16',11.51310"	75°27',32.11444"
	(B)	25°16',08.26348"	75°27',32.10222"
	(C)	25°16',08.27458"	75°27',28.52846"
	(D)	25°16',11.52420"	75°27',28.54065"


खनि अभियन्ता
खण्ड द्वितीय, बून्दी

राजस्थान सरकार
कार्यालय खनि अभियन्ता, खण्ड द्वितीय बून्दी (राज.)
ई-मेल आई.डी.-me.bundi2@rajasthan.gov.in

डेलिनियेशन प्लॉट ग्राम गोलपुर

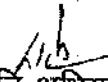
क्र.स.	विवरण			
1	प्लॉट क्रमांक	54		
2	खनिज	सेण्ड स्टोन एवं खण्डा		
3	कार्यालय का नाम जहां प्लॉट आता हैं।	खनि अभियन्ता खण्ड द्वितीय बून्दी		
4	प्लॉट का राजस्व ग्राम, तहसील जिला	गोलपुर, तहसील एवं जिला बून्दी		
5	प्लॉट का क्षेत्रफल	1.0 हैक्टर		
6	स्थिर भाटक	रु. 70,000/- प्रतिवर्ष एवं समय-समय पद होने वाले संशोधनानुसार		
7	रॉयल्टी दर	एम.एम.सी.आर. 2017 की अनुसूची II में वर्णित दर एवं उसमें समय-समय पर होने वाले संशोधनों के अनुसार		
8	प्रिमियम की आरक्षित राशि	रु 350000/-		
9	भूमि का प्रकार	राजकीय भूमि		
10	प्लॉट के सीमा स्तम्भों के अक्षान्तर व देशान्तर	सीमा स्तम्भ	अक्षान्तर (Latitude)	देशान्तर (Longitude)
		(A)	25°16',11.50197"	75°27',35.68823"
		(B)	25°16',08.25236"	75°27',35.67598"
		(C)	25°16',08.26348"	75°27',32.10222"
		(D)	25°16',11.51310"	75°27',32.11444"


खनि अभियन्ता
खण्ड द्वितीय, बून्दी

राजस्थान सरकार
कार्यालय खनि अभियन्ता, खण्ड द्वितीय बून्दी (राज.)
ई-मेल आई.डी.-me.bundi2@rajasthan.gov.in

डेलिनियेशन प्लॉट ग्राम गोलपुर

क्र.स.	विवरण			
1	प्लॉट क्रमांक	55		
2	खनिज	सेण्ड स्टोन एवं खण्डा		
3	कार्यालय का नाम जहां प्लॉट आता है।	खनि अभियन्ता खण्ड द्वितीय बून्दी		
4	प्लॉट का राजस्व ग्राम, तहसील जिला	गोलपुर, तहसील एवं जिला बून्दी		
5	प्लॉट का क्षेत्रफल	1.0 हैक्टर		
6	स्थिर भाटक	रु. 70,000/- प्रतिवर्ष एवं समय-समय पद होने वाले संशोधनानुसार		
7	रॉयल्टी दर	एम.एम.सी.आर. 2017 की अनुसूची 11 में वर्णित दर एवं उसमें समय-समय पर होने वाले संशोधनों के अनुसार		
8	प्रिमियम की आरक्षित राशि	रु 350000/-		
9	भूमि का प्रकार	राजकीय भूमि		
10	प्लॉट के सीमा स्तम्भों के अक्षान्तर व देशान्तर	सीमा स्तम्भ	अक्षान्तर (Latitude)	देशान्तर (Longitude)
		(A)	25°16',14.74044"	75°27',39.27429"
		(B)	25°16',11.49083"	75°27',39.26202"
		(C)	25°16',11.50197"	75°27',35.68823"
		(D)	25°16',14.75159"	75°27',35.70047"



खनि अभियन्ता
खण्ड द्वितीय, बून्दी

कार्यालय खनि अभियन्ता, खण्ड द्वितीय बून्दी (राज.)

ई-मेल आई.डी.-me.bundi2@rajasthan.gov.in

डेलिनिवेशन प्लॉट ग्राम गोलपुर


क्र.स.	विवरण			
1	प्लॉट क्रमांक	56		
2	खनिज	सेण्ड स्टोन एवं खण्डा		
3	कार्यालय का नाम जहां प्लॉट आता हैं।	खनि अभियन्ता खण्ड द्वितीय बून्दी		
4	प्लॉट का राजस्व ग्राम, तहसील जिला	गोलपुर, तहसील एवं जिला बून्दी		
5	प्लॉट का क्षेत्रफल	1.0 हैक्टर		
6	स्थिर भाटक	रु. 70,000/- प्रतिवर्ष एवं समय-समय पद होने वाले संशोधनानुसार		
7	रॉयल्टी दर	एम.एम.सी.आर. 2017 की अनुसूची II में वर्णित दर एवं उसमें समय-समय पर होने वाले संशोधनों के अनुसार		
8	प्रिमियम की आरक्षित राशि	रु 350000/-		
9	भूमि का प्रकार	राजकीय भूमि		
10	प्लॉट के सीमा स्तम्भों के अक्षान्तर व देशान्तर	सीमा स्तम्भ	अक्षान्तर (Latitude)	देशान्तर (Longitude)
		(A)	25°16',14.75159"	75°27',35.70047"
		(B)	25°16',11.50197"	75°27',35.68823"
		(C)	25°16',11.51310"	75°27',32.11444"
		(D)	25°16',14.76271"	75°27',32.12666"


खनि अभियन्ता
खण्ड द्वितीय, बून्दी

राजस्थान सरकार
कार्यालय खनि अभियन्ता, खण्ड द्वितीय बून्दी (राज.)
ई- मेल आई.डी.-me.bundi2@rajasthan.gov.in

डेलिनियेशन प्लॉट ग्राम गोलपुर

क्र.स.	विवरण		
1	प्लॉट क्रमांक 57		
2	खनिज सेण्ड स्टोन एवं खण्डा		
3	कार्यालय का नाम जहां प्लॉट आता है। खनि अभियन्ता खण्ड द्वितीय बून्दी		
4	प्लॉट का राजस्व ग्राम, तहसील जिला गोलपुर, तहसील एवं जिला बून्दी		
5	प्लॉट का क्षेत्रफल 1.0 हैक्टर		
6	स्थिर भाटक रु. 70,000/- प्रतिवर्ष एवं समय-समय पद होने वाले संशोधनानुसार		
7	रॉयल्टी दर एम.एम.सी.आर. 2017 की अनुसूची II में वर्णित दर एवं उसमें समय-समय पर होने वाले संशोधनों के अनुसार		
8	प्रिमियम की आरक्षित राशि रु 350000/-		
9	भूमि का प्रकार राजकीय भूमि		
10	प्लॉट के सीमा स्तम्भों के अक्षान्तर व देशान्तर		
	सीमा स्तम्भ	अक्षान्तर (Latitude)	देशान्तर (Longitude)
	(A)	25°16',14.76271"	75°27',32.12666"
	(B)	25°16',11.51310"	75°27',32.11444"
	(C)	25°16',11.52420"	75°27',28.54065"
(D)	25°16',14.77381"	75°27',28.55284"	


खनि अभियन्ता
खण्ड द्वितीय, बून्दी

डेलिनिवेशन प्लॉट ग्राम गोलपुर


क्र.स.	विवरण															
1	प्लॉट क्रमांक 58															
2	खनिज सेण्ड स्टोन एवं खण्डा															
3	कार्यालय का नाम जहां प्लॉट आता है। खनि अभियन्ता खण्ड द्वितीय बून्दी															
4	प्लॉट का राजस्व ग्राम, तहसील जिला गोलपुर, तहसील एवं जिला बून्दी															
5	प्लॉट का क्षेत्रफल 1.0 हैक्टर															
6	स्थिर भाटक रु. 70,000/- प्रतिवर्ष एवं समय-समय पद होने वाले संशोधनानुसार															
7	रॉयल्टी दर एम.एम.सी.आर. 2017 की अनुसूची II में वर्णित दर एवं उसमें समय-समय पर होने वाले संशोधनों के अनुसार															
8	प्रिमियम की आरक्षित राशि रु 350000/-															
9	भूमि का प्रकार राजकीय भूमि															
10	प्लॉट के सीमा स्तम्भों के अक्षान्तर व देशान्तर															
	<table border="1"> <thead> <tr> <th>सीमा स्तम्भ</th> <th>अक्षान्तर (Latitude)</th> <th>देशान्तर (Longitude)</th> </tr> </thead> <tbody> <tr> <td>(A)</td> <td>25°16'14.77381"</td> <td>75°27'28.55284"</td> </tr> <tr> <td>(B)</td> <td>25°16'11.52420"</td> <td>75°27'28.54065"</td> </tr> <tr> <td>(C)</td> <td>25°16'11.53527"</td> <td>75°27'24.96686"</td> </tr> <tr> <td>(D)</td> <td>25°16'14.78489"</td> <td>75°27'24.97903"</td> </tr> </tbody> </table>	सीमा स्तम्भ	अक्षान्तर (Latitude)	देशान्तर (Longitude)	(A)	25°16'14.77381"	75°27'28.55284"	(B)	25°16'11.52420"	75°27'28.54065"	(C)	25°16'11.53527"	75°27'24.96686"	(D)	25°16'14.78489"	75°27'24.97903"
सीमा स्तम्भ	अक्षान्तर (Latitude)	देशान्तर (Longitude)														
(A)	25°16'14.77381"	75°27'28.55284"														
(B)	25°16'11.52420"	75°27'28.54065"														
(C)	25°16'11.53527"	75°27'24.96686"														
(D)	25°16'14.78489"	75°27'24.97903"														

खनि अभियन्ता
खण्ड द्वितीय, बून्दी

राजस्थान सरकार
कार्यालय खनि अभियन्ता, खण्ड द्वितीय बून्दी (राज.)
ई-मेल आई.डी. - me.bundi2@rajasthan.gov.in

डेलिनियेशन प्लॉट ग्राम गोलपुर

क्र.स.	विवरण			
1	प्लॉट क्रमांक	59		
2	खनिज	सेण्ड स्टोन एवं खण्डा		
3	कार्यालय का नाम जहाँ प्लॉट आता है।	खनि अभियन्ता खण्ड द्वितीय बून्दी		
4	प्लॉट का राजस्व ग्राम, तहसील जिला	गोलपुर, तहसील एवं जिला बून्दी		
5	प्लॉट का क्षेत्रफल	1.0 हैक्टर		
6	स्थिर भाटक	रु. 70,000/- प्रतिवर्ष एवं समय-समय पद होने वाले संशोधनानुसार		
7	रॉयल्टी दर	एम.एम.सी.आर. 2017 की अनुसूची II में वर्णित दर एवं उसमें समय-समय पर होने वाले संशोधनों के अनुसार		
8	प्रिमियम की आरक्षित राशि	रु 350000/-		
9	भूमि का प्रकार	राजकीय भूमि		
10	प्लॉट के सीमा स्तम्भों के अक्षान्तर व देशान्तर	सीमा स्तम्भ	अक्षान्तर (Latitude)	देशान्तर (Longitude)
		(A)	25°16',14.78489"	75°27',24.97903"
		(B)	25°16',11.53527"	75°27',24.96686"
		(C)	25°16',11.54632"	75°27',21.39307"
		(D)	25°16',14.79594"	75°27',21.40521"


खनि अभियन्ता
खण्ड द्वितीय, बून्दी

राजस्थान सरकार
कार्यालय खनि अभियन्ता, खण्ड द्वितीय बून्दी (राज.)
ई-मेल आई.डी.-me.bundi2@rajasthan.gov.in

डेलिनिवेशन प्लॉट ग्राम गोलपुर

क्र.स.	विवरण			
1	प्लॉट क्रमांक	60		
2	खनिज	सेण्ड स्टोन एवं खण्डा		
3	कार्यालय का नाम जहां प्लॉट आता है।	खनि अभियन्ता खण्ड द्वितीय बून्दी		
4	प्लॉट का राजस्व ग्राम, तहसील जिला	गोलपुर, तहसील एवं जिला बून्दी		
5	प्लॉट का क्षेत्रफल	1.0 हेक्टर		
6	स्थिर भाटक	रु. 70,000/- प्रतिवर्ष एवं समय-समय पद होने वाले संशोधनानुसार		
7	रॉयल्टी दर	एम.एम.सी.आर. 2017 की अनुसूची II में वर्णित दर एवं उसमें समय-समय पर होने वाले संशोधनों के अनुसार		
8	प्रिमियम की आरक्षित राशि	रु 350000/-		
9	भूमि का प्रकार	राजकीय भूमि		
10	प्लॉट के सीमा स्तम्भों के अक्षान्तर व देशान्तर	सीमा स्तम्भ	अक्षान्तर (Latitude)	देशान्तर (Longitude)
		(A)	25°16',14.79594"	75°27',21.40521"
		(B)	25°16',11.54632"	75°27',21.39307"
		(C)	25°16',11.55735"	75°27',17.81928"
		(D)	25°16',14.80697"	75°27',27.83139"

खनि अभियन्ता
खण्ड द्वितीय, बून्दी


राजस्थान सरकार

कार्यालय खनि अभियन्ता, खण्ड द्वितीय बून्दी (राज.)

ई-मेल आई.डी.-me.bundi2@rajasthan.gov.in

डेलिनियेशन प्लॉट ग्राम गोलपुर


क्र.स.	विवरण			
1	प्लॉट क्रमांक	61		
2	खनिज	सेण्ड स्टोन एवं खण्डा		
3	कार्यालय का नाम जहाँ प्लॉट आता है।	खनि अभियन्ता खण्ड द्वितीय बून्दी		
4	प्लॉट का राजस्व ग्राम, तहसील जिला	गोलपुर, तहसील एवं जिला बून्दी		
5	प्लॉट का क्षेत्रफल	1.0 हैक्टर		
6	स्थिर भाटक	रु. 70,000/- प्रतिवर्ष एवं समय-समय पद होने वाले संशोधनानुसार		
7	रॉयल्टी दर	एम.एम.सी.आर. 2017 की अनुसूची 11 में वर्णित दर एवं उसमें समय-समय पर होने वाले संशोधनों के अनुसार		
8	प्रिमियम की आरक्षित राशि	रु 350000/-		
9	भूमि का प्रकार	राजकीय भूमि		
10	प्लॉट के सीमा स्तम्भों के अक्षान्तर व देशान्तर	सीमा स्तम्भ	अक्षान्तर (Latitude)	देशान्तर (Longitude)
		(A)	25°16',18.02343"	75°27',28.56504"
		(B)	25°16',14.77381"	75°27',28.55284"
		(C)	25°16',14.78489"	75°27',24.97903"
		(D)	25°16',18.03450"	75°27',24.99119"


खनि अभियन्ता
खण्ड द्वितीय, बून्दी

राजस्थान सरकार
कार्यालय खनि अभियन्ता, खण्ड द्वितीय बून्दी (राज.)
ई- मेल आई.डी.-me.bundi2@rajasthan.gov.in

डेलिनियेशन प्लॉट ग्राम गोलपुर

क्र.स.	विवरण			
1	प्लॉट क्रमांक	62		
2	खनिज	सेण्ड स्टोन एवं खण्ड		
3	कार्यालय का नाम जहां प्लॉट आता है।	खनि अभियन्ता खण्ड द्वितीय बून्दी		
4	प्लॉट का राजस्व ग्राम, तहसील जिला	गोलपुर, तहसील एवं जिला बून्दी		
5	प्लॉट का क्षेत्रफल	1.0 हैक्टर		
6	स्थिर भाटक	रु. 70,000/- प्रतिवर्ष एवं समय-समय पद होने वाले संशोधनानुसार		
7	रॉयल्टी दर	एम.एम.सी.आर. 2017 की अनुसूची 11 में वर्णित दर एवं उसमें समय-समय पर होने वाले संशोधनों के अनुसार		
8	प्रिमियम की आरक्षित राशि	रु 350000/-		
9	भूमि का प्रकार	राजकीय भूमि		
10	प्लॉट के सीमा स्तम्भों के अक्षान्तर व देशान्तर	सीमा स्तम्भ	अक्षान्तर (Latitude)	देशान्तर (Longitude)
		(A)	25°16',18.01233"	75°27',32.13888"
		(B)	25°16',14.76271"	75°27',32.12666"
		(C)	25°16',14.77381"	75°27',28.55284"
		(D)	25°16',18.02343"	75°27',28.56504"


खनि अभियन्ता
खण्ड द्वितीय, बून्दी


राजस्थान सरकार

कार्यालय खनि अभियन्ता, खण्ड द्वितीय बून्दी (राज.)

ई-मेल आई.डी.-me.bundi2@rajasthan.gov.in

डेलिनियेशन प्लॉट ग्राम गोलपुर


क्र.स.	विवरण			
1	प्लॉट क्रमांक	63		
2	खनिज	सेण्ड स्टोन एवं खण्डा		
3	कार्यालय का नाम जहां प्लॉट आता है।	खनि अभियन्ता खण्ड द्वितीय बून्दी		
4	प्लॉट का राजस्व ग्राम, तहसील जिला	गोलपुर, तहसील एवं जिला बून्दी		
5	प्लॉट का क्षेत्रफल	1.0 हेक्टर		
6	स्थिर भाटक	रु. 70,000/- प्रतिवर्ष एवं समय-समय पद होने वाले संशोधनानुसार		
7	रॉयल्टी दर	एम.एम.सी.आर. 2017 की अनुसूची II में वर्णित दर एवं उसमें समय-समय पर होने वाले संशोधनों के अनुसार		
8	प्रिमियम की आरक्षित राशि	रु 350000/-		
9	भूमि का प्रकार	राजकीय भूमि		
10	प्लॉट के सीमा स्तम्भों के अक्षान्तर व देशान्तर	सीमा स्तम्भ	अक्षान्तर (Latitude)	देशान्तर (Longitude)
		(A)	25°16',18.00120"	75°27',35.71272"
		(B)	25°16',14.75159"	75°27',35.70047"
		(C)	25°16',14.76271"	75°27',32.12666"
		(D)	25°16',18.01233"	75°27',32.13888"


खनि अभियन्ता
खण्ड द्वितीय, बून्दी

राजस्थान सरकार
कार्यालय खनि अभियन्ता, खण्ड द्वितीय बून्दी (राज.)
ई-मेल आई.डी.-me.bundi2@rajasthan.gov.in

डेलिनिवेशन प्लॉट ग्राम गोलपुर


क्र.स.	विवरण			
1	प्लॉट क्रमांक	64		
2	खनिज	सेण्ड स्टोन एवं खण्डा		
3	कार्यालय का नाम जहां प्लॉट आता है।	खनि अभियन्ता खण्ड द्वितीय बून्दी		
4	प्लॉट का राजस्व ग्राम, तहसील जिला	गोलपुर, तहसील एवं जिला बून्दी		
5	प्लॉट का क्षेत्रफल	1.0 हैक्टर		
6	स्थिर भाटक	रु. 70,000/- प्रतिवर्ष एवं समय-समय पद होने वाले संशोधनानुसार		
7	रॉयल्टी दर	एम.एम.सी.आर. 2017 की अनुसूची II में वर्णित दर एवं उसमें समय-समय पर होने वाले संशोधनों के अनुसार		
8	प्रिमियम की आरक्षित राशि	रु 350000/-		
9	भूमि का प्रकार	राजकीय भूमि		
10	प्लॉट के सीमा स्तम्भों के अक्षान्तर व देशान्तर	सीमा स्तम्भ	अक्षान्तर (Latitude)	देशान्तर (Longitude)
		(A)	25°16',17.99005"	75°27',39.28656"
		(B)	25°16',14.74044"	75°27',39.27429"
		(C)	25°16',14.75159"	75°27',35.70047"
		(D)	25°16',18.00120"	75°27',35.71272"


खनि अभियन्ता
खण्ड द्वितीय, बून्दी

राजस्थान सरकार
कार्यालय खनि अभियन्ता, खण्ड द्वितीय बून्दी (राज.)
ई-मेल आई.डी.—me.bundi2@rajasthan.gov.in

डेलिनियेशन प्लॉट ग्राम गोलपुर

क्र.स.	विवरण			
1	प्लॉट क्रमांक	65		
2	खनिज	सेण्ड स्टोन एवं खण्डा		
3	कार्यालय का नाम जहां प्लॉट आता है।	खनि अभियन्ता खण्ड द्वितीय बून्दी		
4	प्लॉट का राजस्व ग्राम, तहसील जिला	गोलपुर, तहसील एवं जिला बून्दी		
5	प्लॉट का क्षेत्रफल	1.0 हैक्टर		
6	स्थिर भाटक	रु. 70,000/- प्रतिवर्ष एवं समय-समय पद होने वाले संशोधनानुसार		
7	रॉयल्टी दर	एम.एम.सी.आर. 2017 की अनुसूची II में वर्णित दर एवं उसमें समय-समय पर होने वाले संशोधनों के अनुसार		
8	प्रिमियम की आरक्षित राशि	रु 350000/-		
9	भूमि का प्रकार	राजकीय भूमि		
10	प्लॉट के सीमा स्तम्भों के अक्षान्तर व देशान्तर	सीमा स्तम्भ	अक्षान्तर (Latitude)	देशान्तर (Longitude)
		(A)	25°16'21.23967"	75°27'39.29884"
		(B)	25°16'17.99005"	75°27'39.28656"
		(C)	25°16'18.00120"	75°27'35.71272"
		(D)	25°16'21.25082"	75°27'35.72497"


खनि अभियन्ता
खण्ड द्वितीय, बून्दी

कार्यालय खनि अभियन्ता, खण्ड द्वितीय बून्दी (राज.)

ई-मेल आई.डी.-me.bundi2@rajasthan.gov.in

डेलिनिवेशन प्लॉट ग्राम गोलपुर

क्र.स.	विवरण		
1	प्लॉट क्रमांक 66		
2	खनिज सेण्ड स्टोन एवं खण्डा		
3	कार्यालय का नाम जहां प्लॉट आता है। खनि अभियन्ता खण्ड द्वितीय बून्दी		
4	प्लॉट का राजस्व ग्राम, तहसील जिला गोलपुर, तहसील एवं जिला बून्दी		
5	प्लॉट का क्षेत्रफल 1.0 हैक्टर		
6	स्थिर भाटक रु. 70,000/- प्रतिवर्ष एवं समय-समय पद होने वाले संशोधनानुसार		
7	रॉयल्टी दर एम.एम.सी.आर. 2017 की अनुसूची II में वर्णित दर एवं उसमें समय-समय पर होने वाले संशोधनों के अनुसार		
8	प्रिमियम की आरक्षित राशि रु 3,50,000/-		
9	भूमि का प्रकार राजकीय भूमि		
10	प्लॉट के सीमा स्तम्भों के अक्षान्तर व देशान्तर		
	सीमा स्तम्भ	अक्षान्तर (Latitude)	देशान्तर (Longitude)
	(A)	25°16',21.25082"	75°27',35.72497"
	(B)	25°16',18.00120"	75°27',35.71272"
	(C)	25°16',18.01233"	75°27',32.13888"
(D)	25°16',21.26194"	75°27',32.155110"	

खनि अभियन्ता
खण्ड द्वितीय, बून्दी

खनि अभियन्ता करौली

क्र.सं.	विवरण			
1	प्लॉट क्रमांक	19		
2	कार्यालय का नाम जहाँ प्लॉट आता है	खनि अभियन्ता करौली		
3	प्लॉट का राजस्व ग्राम, तहसील, जिला	मोहनपुर, तहसील व जिला करौली		
4	प्लॉट का क्षेत्रफल	5.3799 हे०		
5	खनिज	मैंगनीसी स्टोन		
6	स्थिरभाटक	30000/- प्रति हेक्टर		
7	रोयल्टी की दर	रुपये 28 प्रतिदिन एवं समय-समय पर होने वाले स्वीडानुसार		
8	प्रोभियम की आरक्षित दर	प्रचलित रोयल्टी दर की 20 प्रतिशत		
9	भूमि का प्रकार	गै०मु०डीगर		
10	प्लॉट की सीमा रस्तों के अक्षांतर व देशान्तर	सीमा स्तांभ	अक्षांतर (Latitude)	देशान्तर (Longitude)
		FRP	26°30'45.39901"	76°54'38.23811"
		A	26°30'40.20005"	76°53'33.92217"
		B	26°30'39.99232"	76°53'33.12425"
		C	26°30'44.63772"	76°53'27.27668"
		D	26°30'50.57400"	76°53'34.71159"
		E	26°30'46.97268"	76°53'37.55334"
F	26°30'42.58676"	76°53'37.62888"		

खनि अभियन्ता
करौली

राजस्थान सरकार
कार्यालय खनि अभियन्ता, करौली


क्र.सं.	विवरण		
1	प्लॉट क्रमांक	20	
2	कार्यालय का नाम अर्थात् प्लॉट आता है	खनि अभियन्ता, करौली	
3	प्लॉट का राजस्व ग्राम तहसील, जिला	भोवलीपुर तहसील व जिला करौली	
4	प्लॉट का क्षेत्रफल	5.3937 हे०	
5	खनिज	मैंगनी रस्तेज	
6	दियांक	30000/- प्रति हेक्टर	
7	सिमेंट की दर	रुपये 28 प्रति टन एवं समय-समय पर होने वाले संशोधनानुसार	
8	प्रभियोग की आवृत्ति दर	प्रभियोग सिमेंट की दर की 20 प्रतिशत	
9	प्लॉट का क्षेत्र	10500 हेक्टर	
10	प्लॉट की सीमा उत्तमों के अक्षान्तर व देशान्तर	सीमा रक्षा	अक्षान्तर (Latitude) देशान्तर (Longitude)
		FRP	26°30'45.39901" 76°54'38.23811"
		X	26°31'02.33778" 76°53'58.91597"
		A	26°30'58.88567" 76°53'54.40995"
		B	26°30'56.21758" 76°53'50.13725"
		C	26°31'06.21549" 76°53'42.59789"
		D	26°31'09.04960" 76°53'46.74549"
		E	26°30'58.88567" 76°53'54.40995"

खनि अभियन्ता
करौली

राजस्थान - सरकार

कार्यालय खनि अभियन्ता, खान एवं भू विज्ञान विभाग, ब्यावर

क.स.	विवरण	प्लॉट का विवरण															
1	प्लॉट क्रमांक	32															
2	कार्यालय का नाम जहां प्लॉट आता है	खनि अभियन्ता, ब्यावर															
3	प्लॉट का राजस्व ग्राम, तहसील, जिला	कानपुर, तहसील विजयनगर, जिला अजमेर															
4	प्लॉट का क्षेत्रफल	1.00 हेक्टर															
5	खनिज	ग्रेनाइट एवं मसूरी स्टोन															
6	स्थिरमाटक	80,000/- रुपये प्रति हेक्टर प्रतिवर्ष एक समय-समय पर होने वाले संशोधन के अनुसार।															
7	भूमि का प्रकार	राजकीय भूमि।															
8	प्लॉट के सीमा स्तम्भों के अक्षान्तर व देशान्तर	<table border="1"> <thead> <tr> <th>सीमा स्तम्भ</th> <th>अक्षान्तर</th> <th>देशान्तर</th> </tr> </thead> <tbody> <tr> <td>A</td> <td>25°59'48.51671"</td> <td>74°25'41.97021"</td> </tr> <tr> <td>B</td> <td>25°59'46.80279"</td> <td>74°25'39.80771"</td> </tr> <tr> <td>C</td> <td>25°59'49.85638"</td> <td>74°25'36.84435"</td> </tr> <tr> <td>D</td> <td>25°59'51.57031"</td> <td>74°25'39.00688"</td> </tr> </tbody> </table>	सीमा स्तम्भ	अक्षान्तर	देशान्तर	A	25°59'48.51671"	74°25'41.97021"	B	25°59'46.80279"	74°25'39.80771"	C	25°59'49.85638"	74°25'36.84435"	D	25°59'51.57031"	74°25'39.00688"
सीमा स्तम्भ	अक्षान्तर	देशान्तर															
A	25°59'48.51671"	74°25'41.97021"															
B	25°59'46.80279"	74°25'39.80771"															
C	25°59'49.85638"	74°25'36.84435"															
D	25°59'51.57031"	74°25'39.00688"															



खनि अभियन्ता,
ब्यावर

एनेकशर-285

राजस्थान - सरकार

कार्यालय खनि अभियन्ता, खान एवं भू विज्ञान विभाग, ब्यावर

क्र.स.	विवरण	प्लॉट का विवरण															
1	प्लॉट क्रमांक	33															
2	कार्यालय का नाम जहाँ प्लॉट आता है	खनि अभियन्ता, ब्यावर															
3	प्लॉट का राजस्व ग्राम, तहसील, जिला	कानपुरा, तहसील. विजयनगर, जिला अजमेर															
4	प्लॉट का क्षेत्रफल	1.0165 हेक्टर															
5	खनिज	ग्रेनाइट एवं बेसाल्टी स्टोन															
6	स्थिरभाटक	80,000/- रुपये प्रति हेक्टर प्रतिवर्ष एवं समय-समय पर होने वाले संशोधन के अनुसार।															
7	भूमि का प्रकार	राजकीय भूमि।															
8	प्लॉट के सीमा स्तम्भों के अक्षान्तर व देशान्तर	<table border="1"><thead><tr><th>सीमा स्तम्भ</th><th>अक्षान्तर</th><th>देशान्तर</th></tr></thead><tbody><tr><td>A</td><td>25°59'49.24566"</td><td>74°25'37.43703"</td></tr><tr><td>B</td><td>25°59'44.96080"</td><td>74°25'32.03078"</td></tr><tr><td>C</td><td>25°59'45.57150"</td><td>74°25'31.43811"</td></tr><tr><td>D</td><td>25°59'51.05376"</td><td>74°25'35.68234"</td></tr></tbody></table>	सीमा स्तम्भ	अक्षान्तर	देशान्तर	A	25°59'49.24566"	74°25'37.43703"	B	25°59'44.96080"	74°25'32.03078"	C	25°59'45.57150"	74°25'31.43811"	D	25°59'51.05376"	74°25'35.68234"
सीमा स्तम्भ	अक्षान्तर	देशान्तर															
A	25°59'49.24566"	74°25'37.43703"															
B	25°59'44.96080"	74°25'32.03078"															
C	25°59'45.57150"	74°25'31.43811"															
D	25°59'51.05376"	74°25'35.68234"															



खनि अभियन्ता,
ब्यावर

एनेम्बर - 286

राजस्थान - सरकार

कार्यालय खनि अभियन्ता, खान एवं भू विज्ञान विभाग, ब्यावर

क.स.	विवरण	प्लॉट का विवरण		
1	प्लॉट क्रमांक	35		
2	कार्यालय का नाम जहाँ प्लॉट आता है	खान अभियन्ता, ब्यावर		
3	प्लॉट का राजस्व ग्राम, तहसील, जिला	कीनपुरा, तहसील विजयनगर, जिला अजमेर		
4	प्लॉट का क्षेत्रफल	1.0113 हेक्टेयर		
5	खनिज	ग्रेनाइट एवं बेसल्टी स्टोन		
6	स्थिरछाटक	80,000/- रुपये प्रति हेक्टर प्रतिवर्ष एवं समय-समय पर होने वाले संशोधन के अनुसार।		
7	भूमि का प्रकार	राजकीय भूमि।		
8	प्लॉट के सीमा स्तम्भों के अक्षांतर व देशान्तर	सीमा स्तम्भ	अक्षांतर	देशान्तर
		A	25°59'56.76668"	74°25'44.07805"
		B	25°59'55.03014"	74°25'42.03536"
		C	25°59'56.43631"	74°25'39.61618"
		D	26°00'00.32930"	74°25'42.07826"



खान अभियन्ता,
ब्यावर

एनेक्शर - 287

राजस्थान - सरकार

कार्यालय खनि अभियन्ता, खान एवं भू विज्ञान विभाग, ब्यावर

क्र.सं.	विवरण	प्लॉट का विवरण															
1	प्लॉट क्रमांक	38															
2	कार्यालय का नाम जहाँ प्लॉट आता है	खनि अभियन्ता, ब्यावर															
3	प्लॉट का राजस्व ग्राम, तहसील, जिला	कानपुरा, तहसील विजयनगर, जिला अजमेर															
4	प्लॉट का क्षेत्रफल	1.0328 हेक्टेयर															
5	खनिज	ग्रेनाइट एवं मैसनेरी स्टोन															
6	स्थिरभाटक	80,000/- रुपये प्रति हेक्टर प्रतिवर्ष एवं समय-समय पर होने वाले संशोधन के अनुसार।															
7	भूमि का प्रकार	राजकीय भूमि।															
8	प्लॉट के सीमा स्तम्भों के अक्षान्तर व देशान्तर	<table border="1"><thead><tr><th>सीमा स्तम्भ</th><th>अक्षान्तर</th><th>देशान्तर</th></tr></thead><tbody><tr><td>A</td><td>25°59'58.01376"</td><td>74°25'46.18285"</td></tr><tr><td>B</td><td>25°59'56.76668"</td><td>74°25'44.07805"</td></tr><tr><td>C</td><td>26°00'00.32930"</td><td>74°25'42.07826"</td></tr><tr><td>D</td><td>26°00'02.86819"</td><td>74°25'43.68399"</td></tr></tbody></table>	सीमा स्तम्भ	अक्षान्तर	देशान्तर	A	25°59'58.01376"	74°25'46.18285"	B	25°59'56.76668"	74°25'44.07805"	C	26°00'00.32930"	74°25'42.07826"	D	26°00'02.86819"	74°25'43.68399"
सीमा स्तम्भ	अक्षान्तर	देशान्तर															
A	25°59'58.01376"	74°25'46.18285"															
B	25°59'56.76668"	74°25'44.07805"															
C	26°00'00.32930"	74°25'42.07826"															
D	26°00'02.86819"	74°25'43.68399"															



खनि अभियन्ता,
ब्यावर

एनेम्बर - 288

राजस्थान - सरकार

कार्यालय खनि अभियन्ता, खान एवं भू विज्ञान विभाग, व्यावर

क्र.स.	विवरण	प्लॉट का विवरण																		
1	प्लॉट क्रमांक	37																		
2	कार्यालय का नाम जहाँ प्लॉट आता है	खनि अभियन्ता, व्यावर																		
3	प्लॉट का राजस्व ग्राम, तहसील, जिला	कानिपुरा, तहसील विजयनगर, जिला अजमेर																		
4	प्लॉट का क्षेत्रफल	10633 हेक्टेयर																		
5	खनिज	ग्रेनाइट एवं बेसाल्टी स्टोन																		
6	स्थिरभाटक	90,000/- रुपये प्रति हेक्टर प्रतिवर्ष एवं समय-समय पर होने-वाले संशोधन के अनुसार।																		
7	भूमि का प्रकार	राजकीय भूमि।																		
8	प्लॉट के सीमा स्तम्भों के अक्षान्तर व देशान्तर	<table border="1"><thead><tr><th>सीमा स्तम्भ</th><th>अक्षान्तर</th><th>देशान्तर</th></tr></thead><tbody><tr><td>A</td><td>26°00'00.34077"</td><td>74°25'44.98501"</td></tr><tr><td>B</td><td>26°00'02.86819"</td><td>74°25'43.68399"</td></tr><tr><td>C</td><td>26°00'05.32245"</td><td>74°25'45.23620"</td></tr><tr><td>D</td><td>26°00'03.99910"</td><td>74°25'46.82039"</td></tr><tr><td>E</td><td>26°00'01.80072"</td><td>74°25'48.35530"</td></tr></tbody></table>	सीमा स्तम्भ	अक्षान्तर	देशान्तर	A	26°00'00.34077"	74°25'44.98501"	B	26°00'02.86819"	74°25'43.68399"	C	26°00'05.32245"	74°25'45.23620"	D	26°00'03.99910"	74°25'46.82039"	E	26°00'01.80072"	74°25'48.35530"
सीमा स्तम्भ	अक्षान्तर	देशान्तर																		
A	26°00'00.34077"	74°25'44.98501"																		
B	26°00'02.86819"	74°25'43.68399"																		
C	26°00'05.32245"	74°25'45.23620"																		
D	26°00'03.99910"	74°25'46.82039"																		
E	26°00'01.80072"	74°25'48.35530"																		


खनि अभियन्ता,
व्यावर

राजस्थान - सरकार
कार्यालय खनि अभियन्ता खात एवं भू विज्ञान विभाग झुंजारपुर

क्र.सं.	विवरण																						
1.	प्लॉट क्रमांक	02																					
2.	खनिज	मैंगनी-स्टोन																					
3.	कार्यालय का नाम जहाँ प्लॉट आता है।	खनि अभियन्ता झुंजारपुर																					
4.	प्लॉट का राजस्व ग्राम ताहसील व जिला	राजसव ग्राम देवाल ताहसील झुंजारपुर जिला झुंजारपुर																					
5.	प्लॉट का क्षेत्रफल	1.00 हेक्टर																					
6.	स्थिरभाटक	रुपय 30,000/- प्रति वर्ष एवं समय समाप्त पर होने वाले वर्षावधि के अनुसार																					
7.	भूमि का प्रकार	राजकीय विज्ञान																					
8.	प्लॉट के सीमा स्तम्भों के अक्षान्तर व देशान्तर	<table border="1"> <thead> <tr> <th>सीमा स्तम्भ</th> <th>अक्षान्तर</th> <th>देशान्तर</th> </tr> </thead> <tbody> <tr> <td>F.R.P</td> <td>23°55'52.47521"</td> <td>73°39'29.63806"</td> </tr> <tr> <td>A</td> <td>23°55'-47.54543"</td> <td>73°39'-44.32188"</td> </tr> <tr> <td>B</td> <td>23°55'-47.43440"</td> <td>73°39'-47.85578"</td> </tr> <tr> <td>C</td> <td>23°55'-50.68273"</td> <td>73°39'-47.97658"</td> </tr> <tr> <td>D</td> <td>23°55'-50.79375"</td> <td>73°39'-44.44265"</td> </tr> <tr> <td>A</td> <td>23°55'-47.54543"</td> <td>73°39'-44.32188"</td> </tr> </tbody> </table> <p align="center">AREA = 1.00 Hect</p>	सीमा स्तम्भ	अक्षान्तर	देशान्तर	F.R.P	23°55'52.47521"	73°39'29.63806"	A	23°55'-47.54543"	73°39'-44.32188"	B	23°55'-47.43440"	73°39'-47.85578"	C	23°55'-50.68273"	73°39'-47.97658"	D	23°55'-50.79375"	73°39'-44.44265"	A	23°55'-47.54543"	73°39'-44.32188"
सीमा स्तम्भ	अक्षान्तर	देशान्तर																					
F.R.P	23°55'52.47521"	73°39'29.63806"																					
A	23°55'-47.54543"	73°39'-44.32188"																					
B	23°55'-47.43440"	73°39'-47.85578"																					
C	23°55'-50.68273"	73°39'-47.97658"																					
D	23°55'-50.79375"	73°39'-44.44265"																					
A	23°55'-47.54543"	73°39'-44.32188"																					
9.	उक्त क्षेत्र की वर्तमान स्थिति का विवरण	उक्त क्षेत्र में कोई आवेदन पत्र आदि नहीं है तथा क्षेत्र में कोई भी खनन कार्य नहीं है।																					

(Handwritten Signature)
14/6/17

(Handwritten Signature)
(कान्तिलाल परमार)
सहायक खनि अभियन्ता
झुंजारपुर

एने २२१५-२९१

राजस्थान - सरकार
कार्यालय खनि अभियन्ता खान एवं भू विज्ञान विभाग डूंगरपुर

क्र.सं.	विवरण																									
1.	प्लॉट क्रमांक	03																								
2.	खनिज	मेसनरी-स्टोन																								
3.	कार्यालय का नाम जहां प्लाट आता है।	खनि अभियन्ता डूंगरपुर																								
4.	प्लाट का राजस्व ग्राम तहसील व जिला	राजस्व ग्राम देवल तहसील डूंगरपुर जिला डूंगरपुर ।																								
5.	प्लॉट का क्षेत्रफल	1.00 हेक्टर																								
6.	स्थिरभाटक	रुमये 30,000 /- प्रति वर्ष एवं समय-समय पर होने वाले संशोधनों के अनुसार																								
7.	भूमि का प्रकार	राजकीय विलानाम																								
8.	प्लॉट के सीमा स्तम्भों के अक्षान्तर व देशान्तर	<table border="1"> <thead> <tr> <th>सीमा स्तम्भ</th> <th>अक्षान्तर</th> <th>देशान्तर</th> </tr> </thead> <tbody> <tr> <td>F.R.P</td> <td>23°55'52.47521"</td> <td>73°39'29.63806"</td> </tr> <tr> <td>A</td> <td>23°55'-47.43440"</td> <td>73°39'-47.85578"</td> </tr> <tr> <td>B</td> <td>23°55'-47.32336"</td> <td>73°39'-51.38969"</td> </tr> <tr> <td>C</td> <td>23°55'-50.57168"</td> <td>73°39'-51.51051"</td> </tr> <tr> <td>D</td> <td>23°55'-50.68273"</td> <td>73°39'-47.97658"</td> </tr> <tr> <td>A</td> <td>23°55'-47.43440"</td> <td>73°39'-47.85578"</td> </tr> <tr> <td colspan="3">AREA = 1.00 Hect</td> </tr> </tbody> </table>	सीमा स्तम्भ	अक्षान्तर	देशान्तर	F.R.P	23°55'52.47521"	73°39'29.63806"	A	23°55'-47.43440"	73°39'-47.85578"	B	23°55'-47.32336"	73°39'-51.38969"	C	23°55'-50.57168"	73°39'-51.51051"	D	23°55'-50.68273"	73°39'-47.97658"	A	23°55'-47.43440"	73°39'-47.85578"	AREA = 1.00 Hect		
सीमा स्तम्भ	अक्षान्तर	देशान्तर																								
F.R.P	23°55'52.47521"	73°39'29.63806"																								
A	23°55'-47.43440"	73°39'-47.85578"																								
B	23°55'-47.32336"	73°39'-51.38969"																								
C	23°55'-50.57168"	73°39'-51.51051"																								
D	23°55'-50.68273"	73°39'-47.97658"																								
A	23°55'-47.43440"	73°39'-47.85578"																								
AREA = 1.00 Hect																										
9.	उक्त क्षेत्र की वर्तमान स्थिति का विवरण	उक्त क्षेत्र में कोई आवेदन पत्र आवेदित नहीं है हुआ है। तथा ना ही न्यायालय में कोई प्रकरण नहीं है।																								

20/6/18

(कान्तिलाल परमार)
सहायक खनि अभियन्ता
डूंगरपुर

एनेक्सा-291

राजस्थान - सरकार
कार्यालय खनि अभियन्ता खान एवं भू विज्ञान विभाग झुंजरपुर

क्र.सं.	विवरण			
1.	प्लॉट क्रमांक	04		
2.	खनिज	मेसनी-स्टोन		
3.	कार्यालय का नाम जहाँ प्लॉट आता है।	खनि अभियन्ता झुंजरपुर		
4.	प्लॉट का राजस्व ग्राम तहसील व जिला	राजस्थान ग्राम देवल तहसील झुंजरपुर जिला झुंजरपुर		
5.	प्लॉट का क्षेत्रफल	1.00 हेक्टर		
6.	स्थिरभाटक	रुपये 30,000/- प्रति घन एच.सम्य-समय पर होने वाले सर्वेक्षणों के अनुसार		
7.	भूमि का प्रकार	राजकीय विलानाम		
8.	प्लॉट के सीमा स्तम्भों के अक्षान्तर व देशान्तर	सीमा स्तम्भ	अक्षान्तर	देशान्तर
		F.R.P	23°55'52.47521"	73°39'29.63806"
		A	23°55'-50.57168"	73°39'-51.51051"
		B	23°55'-53.82001"	73°39'-51.63133"
		C	23°55'-53.93105"	73°39'-48.09738"
		D	23°55'-50.68273"	73°39'-47.97658"
		A	23°55'-50.57168"	73°39'-51.51051"
AREA = 1.00 Hect				
9.	उक्त क्षेत्र की वर्तमान स्थिति का विवरण	उक्त क्षेत्र में कोई आवेदन पत्र अर्जित नहीं है मुझे है। तथा न ही स्थान में कोई प्रकरण नहीं है।		

(Handwritten Signature)
20/6/17

(Handwritten Signature)
(कानिलाल परमार)
सहायक खनि अभियन्ता
झुंजरपुर