

क्रमांक निदे/अ.ख.अ.नीलामी/निलामी (ML-IV)/2021/2267


दिनांक: 28.10.2021

Corrigendum-1

निदेशालय की नीलामी विज्ञप्ति क्र.सं. निदे/अ.ख.अ.नीलामी/निलामी (ML-IV)/ 2021/2083 दिनांक: 22.10.2021 में क्रम संख्या 2, 4, 7, 8, 10 से 13, 19 एवं 25 से 30 पर अंकित सहायक खनि अभियंता, रूपवास के प्लॉटों में निम्नानुसार संशोधन किया जाता है:-

विज्ञप्ति के कॉलम संख्या 1 में अंकित प्लॉट की क्रम संख्या	विज्ञप्ति के कॉलम संख्या 2 में अंकित प्लॉट क्रमांक	विज्ञप्ति में अंकित कॉलम संख्या 7 "प्लॉट का क्षेत्रफल (हेक्टेयर में)"	कॉलम संख्या 7 "प्लॉट का क्षेत्रफल (हेक्टेयर में) में किया गया संशोधन	विज्ञप्ति में अंकित कॉलम संख्या 9 "बिड प्रतिभूति राशि (रूपयों में)"	कॉलम संख्या 9 "बिड प्रतिभूति राशि (रूपयों में) में किया गया संशोधन	विज्ञप्ति में अंकित कॉलम संख्या 10 "आरक्षित राशि (रूपयों में)" में किया गया संशोधन	कॉलम संख्या 10 "आरक्षित राशि (रूपयों में)" में किया गया संशोधन	विज्ञप्ति में अंकित कॉलम संख्या 14 में एनेक्शर क्रमांक	संशोधित एनेक्शर क्रमांक जो इसके साथ अपलोड किये गये हैं।
2	प्लॉट क्रमांक: 4	5.6158	4.6658	35 लाख	25 लाख	1965600	1633100	एनेक्शर-2	एनेक्शर-2 ए
4	प्लॉट क्रमांक: 6	4.1966	4.1769	25 लाख	पूर्वानुसार	1468950	1461950	एनेक्शर-4	एनेक्शर-4 ए
7	प्लॉट क्रमांक: 9	4.8087	4.2467	25 लाख	पूर्वानुसार	1683150	1486450	एनेक्शर-7	एनेक्शर-7 ए
8	प्लॉट क्रमांक: 10	5.8091	5.2723	35 लाख	पूर्वानुसार	2033500	1845550	एनेक्शर-8	एनेक्शर-8 ए
10	प्लॉट क्रमांक: 12	4.2869	4.1680	25 लाख	पूर्वानुसार	1500450	1458800	एनेक्शर-10	एनेक्शर-10 ए
11	प्लॉट क्रमांक: 13	4.1772	5.7608	25 लाख	35 लाख	1462300	2016350	एनेक्शर-11	एनेक्शर-11 ए
12	प्लॉट क्रमांक: 14	4.1772	5.0814	25 लाख	35 लाख	1462300	1778700	एनेक्शर-12	एनेक्शर-12 ए
13	प्लॉट क्रमांक: 15	4.4592	4.4934	25 लाख	पूर्वानुसार	1561000	1572900	एनेक्शर-13	एनेक्शर-13 ए
19	प्लॉट क्रमांक: 21	5.6925	5.1880	35 लाख	पूर्वानुसार	1992550	1815800	एनेक्शर-19	एनेक्शर-19 ए
25	प्लॉट क्रमांक: 27	5.7493	4.0040	35 लाख	25 लाख	2012500	1401400	एनेक्शर-25	एनेक्शर-25 ए
26	प्लॉट क्रमांक: 28	4.3734	4.5467	25 लाख	पूर्वानुसार	1530900	1591450	एनेक्शर-26	एनेक्शर-26 ए
27	प्लॉट क्रमांक: 29	4.1365	4.6156	25 लाख	पूर्वानुसार	1447950	1615600	एनेक्शर-27	एनेक्शर-27 ए
28	प्लॉट क्रमांक: 30	4.3247	4.5037	25 लाख	पूर्वानुसार	1513750	1576400	एनेक्शर-28	एनेक्शर-28 ए
29	प्लॉट क्रमांक: 31	4.3411	4.7751	25 लाख	पूर्वानुसार	1519700	1671600	एनेक्शर-29	एनेक्शर-29 ए
30	प्लॉट क्रमांक: 32	4.2842	5.0768	25 लाख	35 लाख	1499750	1776950	एनेक्शर-30	एनेक्शर-30 ए

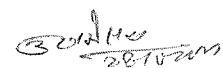
उपरोक्त प्लॉटों की ई-नीलामी विज्ञप्ति क्र. सं. निदे/अ.ख.अ.नीलामी/निलामी (ML-IV)/ 2021/2083 दिनांक 22-10-2021 में अंकित तय समयानुसार ही होगी।


(महेश माथुर)

अतिरिक्त निदेशक (खान) मु0

क्रमांक निदे/अ.ख.अ.नीलामी/निलामी (ML-IV)/2021/2268-2272 दिनांक: 28.10.2021
प्रतिलिपि निम्न को सूचनार्थ एवं आवश्यक कार्यवाही हेतु प्रेषित है-

- शाखा प्रबंधक, एमएसटीसी लि0, जयपुर को भेजकर लेख है कि तत्काल वेबसाइट पर प्रकाशन करा सभी भाग लेने वाले बोलीदाताओं को अपने स्तर से तत्काल सूचित करावें।
- नोडल अधिकारी, DMGOMS के.का. उदयपुर को विभागीय वेबसाइट पर प्रकाशन हेतु।
- अतिरिक्त निदेशक (खान) जोन- कोटा।
- अधीक्षण खनि अभियंता - भरतपुर।
- सहायक खनि अभियंता - रूपवास।


(अनिल खिमेसरा)

अधीक्षण खनि अभियंता (नीप्र)

25
एनएच-२ए

राजस्थान सरकार

कार्यालय सहायक खनि अभियन्ता, खान एवम् भू-विज्ञान विभाग, रूपवास(भरतपुर)

क्र.सं.	विवरण																
1.	प्लॉट क्रमांक	04															
2.	खनिज	सैण्डस्टोन															
3.	कार्यालय का नाम जहाँ प्लॉट आता है	सहायक खनि अभियन्ता, रूपवास															
4.	प्लॉट का राजस्व ग्राम, तहसील एवं जिला	नि0 ग्राम -पहाडपुर, तहसील - रूपवास जिला भरतपुर															
5.	प्लॉट का क्षेत्रफल	4.6658 हैक्टेयर															
6.	स्थिर भाटक	रूपये 326620/- प्रतिवर्ष एवं समय-समय पर होने वाले संशोधनानुसार															
7.	भूमि का प्रकार	गैर मुमकिन पहाड मकबुजा महकमा जंगलात(वन भूमि), खसरा न0 76															
8.	प्लॉट के सीमा स्तम्भों के अक्षान्तर एवं देशान्तर	<table border="1"><thead><tr><th>सीमा स्तम्भ</th><th>अक्षान्तर (Latitude)</th><th>देशान्तर (Longitude)</th></tr></thead><tbody><tr><td>A</td><td>26°55'38.4405"</td><td>77°30'08.8526"</td></tr><tr><td>B</td><td>26°55'31.5632"</td><td>77°29'57.2021"</td></tr><tr><td>C</td><td>26°55'26.6319"</td><td>77°30'00.8251"</td></tr><tr><td>D</td><td>26°55'35.5464"</td><td>77°30'09.2095"</td></tr></tbody></table>	सीमा स्तम्भ	अक्षान्तर (Latitude)	देशान्तर (Longitude)	A	26°55'38.4405"	77°30'08.8526"	B	26°55'31.5632"	77°29'57.2021"	C	26°55'26.6319"	77°30'00.8251"	D	26°55'35.5464"	77°30'09.2095"
सीमा स्तम्भ	अक्षान्तर (Latitude)	देशान्तर (Longitude)															
A	26°55'38.4405"	77°30'08.8526"															
B	26°55'31.5632"	77°29'57.2021"															
C	26°55'26.6319"	77°30'00.8251"															
D	26°55'35.5464"	77°30'09.2095"															

(D)max

(धिंकराव सिंह)

सहायक खनि अभियन्ता, रूपवास

एम्शर-५ए

राजस्थान सरकार

कार्यालय सहायक खनि अभियन्ता, खान एवम् भू-विज्ञान विभाग, रूपवास(भरतपुर)

क्र.सं.	विवरण																									
1.	प्लॉट क्रमांक	06																								
2.	खनिज	सैण्डस्टोन																								
3.	कार्यालय का नाम जहाँ प्लॉट आता है	सहायक खनि अभियन्ता, रूपवास																								
4.	प्लॉट का राजस्व ग्राम, तहसील एवं जिला	नि0 ग्राम -पहाडपुर, तहसील - रूपवास जिला भरतपुर																								
5.	प्लॉट का क्षेत्रफल	4.1769 हैक्टेयर																								
6.	स्थिर भाटक	रूपये 292390/- प्रतिवर्ष एवं समय-समय पर होने वाले संशोधनानुसार																								
7.	भूमि का प्रकार	गैर मुमकिन पहाड मकबुजा महकमा जंगलात(वन भूमि), खसरा न0 76																								
8.	प्लॉट के सीमा स्तम्भों के अक्षान्तर एवं देशान्तर	<table border="1"><thead><tr><th>सीमा स्तम्भ</th><th>अक्षान्तर (Latitude)</th><th>देशान्तर (Longitude)</th></tr></thead><tbody><tr><td>A</td><td>26°55'40.5609"</td><td>77°29'59.2685"</td></tr><tr><td>B</td><td>26°55'33.4154"</td><td>77°29'47.1642"</td></tr><tr><td>C</td><td>26°55'36.1278"</td><td>77°29'45.1713"</td></tr><tr><td>D</td><td>26°55'40.8618"</td><td>77°29'53.1904"</td></tr><tr><td>E</td><td>26°55'40.7690"</td><td>77°29'53.8343"</td></tr><tr><td>F</td><td>26°55'42.1118"</td><td>77°29'54.1020"</td></tr><tr><td>G</td><td>26°55'43.8200"</td><td>77°29'56.8371"</td></tr></tbody></table>	सीमा स्तम्भ	अक्षान्तर (Latitude)	देशान्तर (Longitude)	A	26°55'40.5609"	77°29'59.2685"	B	26°55'33.4154"	77°29'47.1642"	C	26°55'36.1278"	77°29'45.1713"	D	26°55'40.8618"	77°29'53.1904"	E	26°55'40.7690"	77°29'53.8343"	F	26°55'42.1118"	77°29'54.1020"	G	26°55'43.8200"	77°29'56.8371"
सीमा स्तम्भ	अक्षान्तर (Latitude)	देशान्तर (Longitude)																								
A	26°55'40.5609"	77°29'59.2685"																								
B	26°55'33.4154"	77°29'47.1642"																								
C	26°55'36.1278"	77°29'45.1713"																								
D	26°55'40.8618"	77°29'53.1904"																								
E	26°55'40.7690"	77°29'53.8343"																								
F	26°55'42.1118"	77°29'54.1020"																								
G	26°55'43.8200"	77°29'56.8371"																								


(पिकराव सिंह)

सहायक खनि अभियन्ता, रूपवास

एनेम्बर-७ ए

राजस्थान सरकार
कार्यालय सहायक खनि अभियन्ता, खान एवम् भू-विज्ञान विभाग, रूपवास(भरतपुर)

क्र.सं.	विवरण																
1.	प्लॉट क्रमांक	09															
2.	खनिज	सैण्डस्टोन															
3.	कार्यालय का नाम जहाँ प्लॉट आता हैं	सहायक खनि अभियन्ता, रूपवास															
4.	प्लॉट का राजस्व ग्राम, तहसील एवं जिला	नि0 ग्राम -पहाडपुर, तहसील - रूपवास जिला भरतपुर															
5.	प्लॉट का क्षेत्रफल	4.2467 हैक्टेयर															
6.	स्थिर भाटक	रूपये 297290/- प्रतिवर्ष एवं समय-समय पर होने वाले संशोधनानुसार															
7.	भूमि का प्रकार	गैर मुमकिन पहाड मकबुजा महकमा जंगलात(वन भूमि), खसरा न0 76															
8.	प्लॉट के सीमा स्तम्भों के अक्षान्तर एवं देशान्तर	<table border="1"><thead><tr><th>सीमा स्तम्भ</th><th>अक्षान्तर (Latitude)</th><th>देशान्तर (Longitude)</th></tr></thead><tbody><tr><td>A</td><td>26°55'31.5632"</td><td>77°29'57.2021"</td></tr><tr><td>B</td><td>26°55'27.9905"</td><td>77°29'51.1501"</td></tr><tr><td>C</td><td>26°55'21.3992"</td><td>77°29'55.9927"</td></tr><tr><td>D</td><td>26°55'26.6280"</td><td>77°30'00.8216"</td></tr></tbody></table>	सीमा स्तम्भ	अक्षान्तर (Latitude)	देशान्तर (Longitude)	A	26°55'31.5632"	77°29'57.2021"	B	26°55'27.9905"	77°29'51.1501"	C	26°55'21.3992"	77°29'55.9927"	D	26°55'26.6280"	77°30'00.8216"
सीमा स्तम्भ	अक्षान्तर (Latitude)	देशान्तर (Longitude)															
A	26°55'31.5632"	77°29'57.2021"															
B	26°55'27.9905"	77°29'51.1501"															
C	26°55'21.3992"	77°29'55.9927"															
D	26°55'26.6280"	77°30'00.8216"															



(पिकराव सिंह)

सहायक खनि अभियन्ता, रूपवास

राजस्थान सरकार
कार्यालय सहायक खनि अभियन्ता, खान एवम् भू-विज्ञान विभाग, रूपवास(भरतपुर)

क्र.सं.	विवरण																			
1.	प्लॉट क्रमांक	10																		
2.	खनिज	सैण्डस्टोन																		
3.	कार्यालय का नाम जहाँ प्लॉट आता हैं	सहायक खनि अभियन्ता, रूपवास																		
4.	प्लॉट का राजस्व ग्राम, तहसील एवं जिला	नि0 ग्राम -पहाडपुर, तहसील - रूपवास जिला भरतपुर																		
5.	प्लॉट का क्षेत्रफल	5.2723 हैक्टेयर																		
6.	स्थिर भाटक	रूपये 369110/- प्रतिवर्ष एवं समय-समय पर होने वाले संशोधनानुसार																		
7.	भूमि का प्रकार	गैर मुमकिन पहाड मकबुजा महकमा जंगलात(वन भूमि), खसरा न0 76																		
8.	प्लॉट के सीमा स्तम्भों के अक्षान्तर एवं देशान्तर	<table border="1"> <thead> <tr> <th>सीमा स्तम्भ</th> <th>अक्षान्तर (Latitude)</th> <th>देशान्तर (Longitude)</th> </tr> </thead> <tbody> <tr> <td>A</td> <td>26°55'27.9905"</td> <td>77°29'51.1501"</td> </tr> <tr> <td>B</td> <td>26°55'24.4176"</td> <td>77°29'45.0981"</td> </tr> <tr> <td>C</td> <td>26°55'16.9855"</td> <td>77°29'50.5586"</td> </tr> <tr> <td>D</td> <td>26°55'19.6711"</td> <td>77°29'54.4114"</td> </tr> <tr> <td>E</td> <td>26°55'21.3986"</td> <td>77°29'55.9924"</td> </tr> </tbody> </table>	सीमा स्तम्भ	अक्षान्तर (Latitude)	देशान्तर (Longitude)	A	26°55'27.9905"	77°29'51.1501"	B	26°55'24.4176"	77°29'45.0981"	C	26°55'16.9855"	77°29'50.5586"	D	26°55'19.6711"	77°29'54.4114"	E	26°55'21.3986"	77°29'55.9924"
सीमा स्तम्भ	अक्षान्तर (Latitude)	देशान्तर (Longitude)																		
A	26°55'27.9905"	77°29'51.1501"																		
B	26°55'24.4176"	77°29'45.0981"																		
C	26°55'16.9855"	77°29'50.5586"																		
D	26°55'19.6711"	77°29'54.4114"																		
E	26°55'21.3986"	77°29'55.9924"																		



(धिकराव सिंह)
सहायक खनि अभियन्ता, रूपवास

एनेक्शर-10ए

राजस्थान सरकार

कार्यालय सहायक खनि अभियन्ता, खान एवम् भू-विज्ञान विभाग, रूपवास(भरतपुर)

क्र.सं.		विवरण															
1.	प्लॉट क्रमांक	12															
2.	खनिज	सैण्डस्टोन															
3.	कार्यालय का नाम जहाँ प्लॉट आता है	सहायक खनि अभियन्ता, रूपवास															
4.	प्लॉट का राजस्व ग्राम, तहसील एवं जिला	नि0 ग्राम -पहाडपुर, तहसील - रूपवास जिला भरतपुर															
5.	प्लॉट का क्षेत्रफल	4.1680 हैक्टेयर															
6.	स्थिर भाटक	रूपये 291760/- प्रतिवर्ष एवं समय-समय पर होने वाले संशोधनानुसार															
7.	भूमि का प्रकार	गैर मुमकिन पहाड मकबुजा महकमा जंगलात(वन भूमि), खसरा न0 76															
8.	प्लॉट के सीमा स्तम्भों के अक्षान्तर एवं देशान्तर	<table border="1"><thead><tr><th>सीमा स्तम्भ</th><th>अक्षान्तर (Latitude)</th><th>देशान्तर (Longitude)</th></tr></thead><tbody><tr><td>A</td><td>26°55'27.9438"</td><td>77°29'42.5073"</td></tr><tr><td>B</td><td>26°55'21.8899"</td><td>77°29'32.2533"</td></tr><tr><td>C</td><td>26°55'25.3667"</td><td>77°29'29.6987"</td></tr><tr><td>D</td><td>26°55'31.1393"</td><td>77°29'40.1582"</td></tr></tbody></table>	सीमा स्तम्भ	अक्षान्तर (Latitude)	देशान्तर (Longitude)	A	26°55'27.9438"	77°29'42.5073"	B	26°55'21.8899"	77°29'32.2533"	C	26°55'25.3667"	77°29'29.6987"	D	26°55'31.1393"	77°29'40.1582"
सीमा स्तम्भ	अक्षान्तर (Latitude)	देशान्तर (Longitude)															
A	26°55'27.9438"	77°29'42.5073"															
B	26°55'21.8899"	77°29'32.2533"															
C	26°55'25.3667"	77°29'29.6987"															
D	26°55'31.1393"	77°29'40.1582"															

(पिकराव सिंह)

सहायक खनि अभियन्ता, रूपवास

राजस्थान सरकार
कार्यालय सहायक खनि अभियन्ता, खान एवम् भू-विज्ञान विभाग, रूपवास(भरतपुर)

क्र.सं.	विवरण																
1.	प्लॉट क्रमांक	13															
2.	खनिज	सैण्डस्टोन															
3.	कार्यालय का नाम जहाँ प्लॉट आता है	सहायक खनि अभियन्ता, रूपवास															
4.	प्लॉट का राजस्व ग्राम, तहसील एवं जिला	नि० ग्राम -पहाडपुर, तहसील - रूपवास जिला भरतपुर															
5.	प्लॉट का क्षेत्रफल	5.7608 हैक्टेयर															
6.	स्थिर भाटक	रुपये 403270/- प्रतिवर्ष एवं समय-समय पर होने वाले संशोधनानुसार															
7.	भूमि का प्रकार	गैर मुमकिन पहाड मकबुजा महकमा जंगलात(वन भूमि), खसरा न० 76															
8.	प्लॉट के सीमा स्तम्भों के अक्षान्तर एवं देशान्तर	<table border="1"> <thead> <tr> <th>सीमा स्तम्भ</th> <th>अक्षान्तर (Latitude)</th> <th>देशान्तर (Longitude)</th> </tr> </thead> <tbody> <tr> <td>A</td> <td>26°55'23.3327"</td> <td>77°29'45.8953"</td> </tr> <tr> <td>B</td> <td>26°55'17.2789"</td> <td>77°29'35.6414"</td> </tr> <tr> <td>C</td> <td>26°55'21.8899"</td> <td>77°29'32.2533"</td> </tr> <tr> <td>D</td> <td>26°55'27.9438"</td> <td>77°29'42.5073"</td> </tr> </tbody> </table>	सीमा स्तम्भ	अक्षान्तर (Latitude)	देशान्तर (Longitude)	A	26°55'23.3327"	77°29'45.8953"	B	26°55'17.2789"	77°29'35.6414"	C	26°55'21.8899"	77°29'32.2533"	D	26°55'27.9438"	77°29'42.5073"
सीमा स्तम्भ	अक्षान्तर (Latitude)	देशान्तर (Longitude)															
A	26°55'23.3327"	77°29'45.8953"															
B	26°55'17.2789"	77°29'35.6414"															
C	26°55'21.8899"	77°29'32.2533"															
D	26°55'27.9438"	77°29'42.5073"															

(पिकराव सिंह)
सहायक खनि अभियन्ता, रूपवास

राजस्थान सरकार
कार्यालय सहायक खनि अभियन्ता, खान एवम् भू-विज्ञान विभाग, रूपवास(भरतपुर)

क्र.सं.	विवरण																							
1.	प्लॉट क्रमांक	14																						
2.	खनिज	सैण्डस्टोन																						
3.	कार्यालय का नाम जहाँ प्लॉट आता हैं	सहायक खनि अभियन्ता, रूपवास																						
4.	प्लॉट का राजस्व ग्राम, तहसील एवं जिला	नि0 ग्राम -पहाडपुर, तहसील - रूपवास जिला भरतपुर																						
5.	प्लॉट का क्षेत्रफल	5.0814 हैक्टेयर																						
6.	स्थिर भाटक	रूपये 355740/- प्रतिवर्ष एवं समय-समय पर होने वाले संशोधनानुसार																						
7.	भूमि का प्रकार	गैर मुमकिन पहाड मकबुजा महकमा जंगलात(वन भूमि), खसरा न0 76																						
8.	प्लॉट के सीमा स्तम्भों के अक्षान्तर एवं देशान्तर	<table border="1"> <thead> <tr> <th>सीमा स्तम्भ</th> <th>अक्षान्तर (Latitude)</th> <th>देशान्तर (Longitude)</th> </tr> </thead> <tbody> <tr> <td>A</td> <td>26°55'23.3327"</td> <td>77°29'45.8953"</td> </tr> <tr> <td>B</td> <td>26°55'17.2789"</td> <td>77°29'35.6414"</td> </tr> <tr> <td>C</td> <td>26°55'14.0240"</td> <td>77°29'38.0329"</td> </tr> <tr> <td>D</td> <td>26°55'18.0315"</td> <td>77°29'47.0509"</td> </tr> <tr> <td>E</td> <td>26°55'16.5980"</td> <td>77°29'50.0004"</td> </tr> <tr> <td>F</td> <td>26°55'16.9848"</td> <td>77°29'50.5552"</td> </tr> </tbody> </table>		सीमा स्तम्भ	अक्षान्तर (Latitude)	देशान्तर (Longitude)	A	26°55'23.3327"	77°29'45.8953"	B	26°55'17.2789"	77°29'35.6414"	C	26°55'14.0240"	77°29'38.0329"	D	26°55'18.0315"	77°29'47.0509"	E	26°55'16.5980"	77°29'50.0004"	F	26°55'16.9848"	77°29'50.5552"
सीमा स्तम्भ	अक्षान्तर (Latitude)	देशान्तर (Longitude)																						
A	26°55'23.3327"	77°29'45.8953"																						
B	26°55'17.2789"	77°29'35.6414"																						
C	26°55'14.0240"	77°29'38.0329"																						
D	26°55'18.0315"	77°29'47.0509"																						
E	26°55'16.5980"	77°29'50.0004"																						
F	26°55'16.9848"	77°29'50.5552"																						



(पिकराव सिंह)

सहायक खनि अभियन्ता, रूपवास

राजस्थान सरकार

कार्यालय सहायक खनि अभियन्ता, खान एवम् भू-विज्ञान विभाग, रूपवास(भरतपुर)

क्र.सं.	विवरण																						
1.	प्लॉट क्रमांक	15																					
2.	खनिज	सैण्डस्टोन																					
3.	कार्यालय का नाम जहाँ प्लॉट आता है	सहायक खनि अभियन्ता, रूपवास																					
4.	प्लॉट का राजस्व ग्राम, तहसील एवं जिला	नि0 ग्राम -पहाडपुर, तहसील - रूपवास जिला भरतपुर																					
5.	प्लॉट का क्षेत्रफल	4.4934 हैक्टेयर																					
6.	स्थिर भाटक	रूपये 314580/- प्रतिवर्ष एवं समय-समय पर होने वाले संशोधनानुसार																					
7.	भूमि का प्रकार	गैर मुमकिन पहाड मकबुजा महकमा जंगलात(वन भूमि), खसरा न0 76																					
8.	प्लॉट के सीमा स्तम्भों के अक्षान्तर एवं देशान्तर	<table border="1"> <thead> <tr> <th>सीमा स्तम्भ</th> <th>अक्षान्तर (Latitude)</th> <th>देशान्तर (Longitude)</th> </tr> </thead> <tbody> <tr> <td>A</td> <td>26°54'56.7204"</td> <td>77°28'18.1654"</td> </tr> <tr> <td>B</td> <td>26°55'00.4019"</td> <td>77°28'27.4416"</td> </tr> <tr> <td>C</td> <td>26°55'07.1673"</td> <td>77°28'24.1005"</td> </tr> <tr> <td>D</td> <td>26°55'06.0673"</td> <td>77°28'22.8681"</td> </tr> <tr> <td>E</td> <td>26°55'04.0398"</td> <td>77°28'21.7205"</td> </tr> <tr> <td>F</td> <td>26°54'59.9509"</td> <td>77°28'16.5704"</td> </tr> </tbody> </table>	सीमा स्तम्भ	अक्षान्तर (Latitude)	देशान्तर (Longitude)	A	26°54'56.7204"	77°28'18.1654"	B	26°55'00.4019"	77°28'27.4416"	C	26°55'07.1673"	77°28'24.1005"	D	26°55'06.0673"	77°28'22.8681"	E	26°55'04.0398"	77°28'21.7205"	F	26°54'59.9509"	77°28'16.5704"
सीमा स्तम्भ	अक्षान्तर (Latitude)	देशान्तर (Longitude)																					
A	26°54'56.7204"	77°28'18.1654"																					
B	26°55'00.4019"	77°28'27.4416"																					
C	26°55'07.1673"	77°28'24.1005"																					
D	26°55'06.0673"	77°28'22.8681"																					
E	26°55'04.0398"	77°28'21.7205"																					
F	26°54'59.9509"	77°28'16.5704"																					

(पिकराव-सिंह)


सहायक खनि अभियन्ता, रूपवास

एनेशर-19ए

राजस्थान सरकार

कार्यालय सहायक खनि अभियन्ता, खान एवम् भू-विज्ञान विभाग, रूपवास(भरतपुर)

क्र.सं.	विवरण																
1.	प्लॉट क्रमांक	21															
2.	खनिज	सैण्डस्टोन															
3.	कार्यालय का नाम जहाँ प्लॉट आता हैं	सहायक खनि अभियन्ता, रूपवास															
4.	प्लॉट का राजस्व ग्राम, तहसील एवं जिला	नि0 ग्राम -पहाडपुर, तहसील - रूपवास जिला भरतपुर															
5.	प्लॉट का क्षेत्रफल	5.1880 हैक्टेयर															
6.	स्थिर भाटक	रूपये 363160/- प्रतिवर्ष एवं समय-समय पर होने वाले संशोधनानुसार															
7.	भूमि का प्रकार	गैर मुमकिन पहाड मकबुजा महकमा जंगलात(वन भूमि), खसरा न0 76															
8.	प्लॉट के सीमा स्तम्भों के अक्षान्तर एवं देशान्तर	<table border="1"><thead><tr><th>सीमा स्तम्भ</th><th>अक्षान्तर (Latitude)</th><th>देशान्तर (Longitude)</th></tr></thead><tbody><tr><td>A</td><td>26°54'30.0747"</td><td>77°27'59.6277"</td></tr><tr><td>B</td><td>26°54'41.9540"</td><td>77°27'53.7603"</td></tr><tr><td>C</td><td>26°54'41.2097"</td><td>77°27'51.8853"</td></tr><tr><td>D</td><td>26°54'27.4104"</td><td>77°27'52.9079"</td></tr></tbody></table>	सीमा स्तम्भ	अक्षान्तर (Latitude)	देशान्तर (Longitude)	A	26°54'30.0747"	77°27'59.6277"	B	26°54'41.9540"	77°27'53.7603"	C	26°54'41.2097"	77°27'51.8853"	D	26°54'27.4104"	77°27'52.9079"
सीमा स्तम्भ	अक्षान्तर (Latitude)	देशान्तर (Longitude)															
A	26°54'30.0747"	77°27'59.6277"															
B	26°54'41.9540"	77°27'53.7603"															
C	26°54'41.2097"	77°27'51.8853"															
D	26°54'27.4104"	77°27'52.9079"															



(पिकराव सिंह)

सहायक खनि अभियन्ता, रूपवास

एनेम्बर-25ए

राजस्थान सरकार
कार्यालय सहायक खनि अभियन्ता, खान एवम् भू-विज्ञान विभाग, रूपवास(भरतपुर)

क्र.सं.	विवरण																
1.	प्लॉट क्रमांक	27															
2.	खनिज	सैण्डस्टोन															
3.	कार्यालय का नाम जहाँ प्लॉट आता है	सहायक खनि अभियन्ता, रूपवास															
4.	प्लॉट का राजस्व ग्राम, तहसील एवं जिला	नि0 ग्राम -पहाडपुर, तहसील - रूपवास जिला भरतपुर															
5.	प्लॉट का क्षेत्रफल	4.0040 हैक्टेयर															
6.	स्थिर भाटक	रूपये 280280/- प्रतिवर्ष एवं समय-समय पर होने वाले संशोधनानुसार															
7.	भूमि का प्रकार	गैर मुमकिन पहाड मकबुजा महकमा जंगलात(वन भूमि), खसरा न0 76															
8.	प्लॉट के सीमा स्तम्भों के अक्षान्तर एवं देशान्तर	<table border="1"><thead><tr><th>सीमा स्तम्भ</th><th>अक्षान्तर (Latitude)</th><th>देशान्तर (Longitude)</th></tr></thead><tbody><tr><td>A</td><td>26°54'52.4735"</td><td>77°28'20.2628"</td></tr><tr><td>B</td><td>26°54'56.1550"</td><td>77°28'29.5389"</td></tr><tr><td>C</td><td>26°55'00.4019"</td><td>77°28'27.4416"</td></tr><tr><td>D</td><td>26°54'56.7204"</td><td>77°28'18.1654"</td></tr></tbody></table>	सीमा स्तम्भ	अक्षान्तर (Latitude)	देशान्तर (Longitude)	A	26°54'52.4735"	77°28'20.2628"	B	26°54'56.1550"	77°28'29.5389"	C	26°55'00.4019"	77°28'27.4416"	D	26°54'56.7204"	77°28'18.1654"
सीमा स्तम्भ	अक्षान्तर (Latitude)	देशान्तर (Longitude)															
A	26°54'52.4735"	77°28'20.2628"															
B	26°54'56.1550"	77°28'29.5389"															
C	26°55'00.4019"	77°28'27.4416"															
D	26°54'56.7204"	77°28'18.1654"															

(पिकराव सिंह)

सहायक खनि अभियन्ता, रूपवारा

राजस्थान सरकार
कार्यालय सहायक खनि अभियन्ता, खान एवम् भू-विज्ञान विभाग, रूपवास(भरतपुर)

क्र.सं.	विवरण																			
1.	प्लॉट क्रमांक	28																		
2.	खनिज	सैण्डस्टोन																		
3.	कार्यालय का नाम जहाँ प्लॉट आता हैं	सहायक खनि अभियन्ता, रूपवास																		
4.	प्लॉट का राजस्व ग्राम, तहसील एवं जिला	नि0 ग्राम -पहाडपुर, तहसील - रूपवास जिला भरतपुर																		
5.	प्लॉट का क्षेत्रफल	4.5467 हैक्टेयर																		
6.	स्थिर भाटक	रूपये 318290/- प्रतिवर्ष एवं समय-समय पर होने वाले संशोधनानुसार																		
7.	भूमि का प्रकार	गैर मुमकिन पहाड मकबुजा महकमा जंगलात(वन भूमि), खसरा न0 76																		
8.	प्लॉट के सीमा स्तम्भों के अक्षान्तर एवं देशान्तर	<table border="1"> <thead> <tr> <th>सीमा स्तम्भ</th> <th>अक्षान्तर (Latitude)</th> <th>देशान्तर (Longitude)</th> </tr> </thead> <tbody> <tr> <td>A</td> <td>26°54'49.8438"</td> <td>77°28'13.6370"</td> </tr> <tr> <td>B</td> <td>26°54'52.4735"</td> <td>77°28'20.2628"</td> </tr> <tr> <td>C</td> <td>26°54'59.9486"</td> <td>77°28'16.5710"</td> </tr> <tr> <td>D</td> <td>26°54'57.3619"</td> <td>77°28'13.3092"</td> </tr> <tr> <td>E</td> <td>26°54'56.4605"</td> <td>77°28'10.3692"</td> </tr> </tbody> </table>	सीमा स्तम्भ	अक्षान्तर (Latitude)	देशान्तर (Longitude)	A	26°54'49.8438"	77°28'13.6370"	B	26°54'52.4735"	77°28'20.2628"	C	26°54'59.9486"	77°28'16.5710"	D	26°54'57.3619"	77°28'13.3092"	E	26°54'56.4605"	77°28'10.3692"
सीमा स्तम्भ	अक्षान्तर (Latitude)	देशान्तर (Longitude)																		
A	26°54'49.8438"	77°28'13.6370"																		
B	26°54'52.4735"	77°28'20.2628"																		
C	26°54'59.9486"	77°28'16.5710"																		
D	26°54'57.3619"	77°28'13.3092"																		
E	26°54'56.4605"	77°28'10.3692"																		

(पिकराव सिंह)

सहायक खनि अभियन्ता, रूपवास

एकेसर-२७ए

राजस्थान सरकार
कार्यालय सहायक खनि अभियन्ता, खान एवम् भू-विज्ञान विभाग, रूपवास(भरतपुर)

क्र.सं.	विवरण																						
1.	प्लॉट क्रमांक	29																					
2.	खनिज	सैण्डस्टोन																					
3.	कार्यालय का नाम जहाँ प्लॉट आता है	सहायक खनि अभियन्ता, रूपवास																					
4.	प्लॉट का राजस्व ग्राम, तहसील एवं जिला	नि0 ग्राम -पहाडपुर, तहसील - रूपवास जिला भरतपुर																					
5.	प्लॉट का क्षेत्रफल	4.6156 हेक्टेयर																					
6.	स्थिर भाटक	रुपये 323120/- प्रतिवर्ष एवं समय-समय पर होने वाले संशोधनानुसार																					
7.	भूमि का प्रकार	गैर मुमकिन पहाड मकबुजा महकमा जंगलात(वन भूमि), खसरा न0 76																					
8.	प्लॉट के सीमा स्तम्भों के अक्षान्तर एवं देशान्तर	<table border="1"><thead><tr><th>सीमा स्तम्भ</th><th>अक्षान्तर (Latitude)</th><th>देशान्तर (Longitude)</th></tr></thead><tbody><tr><td>A</td><td>26°54'47.2139"</td><td>77°28'07.0114"</td></tr><tr><td>B</td><td>26°54'49.8438"</td><td>77°28'13.6370"</td></tr><tr><td>C</td><td>26°54'56.4603"</td><td>77°28'10.3692"</td></tr><tr><td>D</td><td>26°54'54.9698"</td><td>77°28'05.5082"</td></tr><tr><td>E</td><td>26°54'54.1976"</td><td>77°28'03.5625"</td></tr><tr><td>F</td><td></td><td></td></tr></tbody></table>	सीमा स्तम्भ	अक्षान्तर (Latitude)	देशान्तर (Longitude)	A	26°54'47.2139"	77°28'07.0114"	B	26°54'49.8438"	77°28'13.6370"	C	26°54'56.4603"	77°28'10.3692"	D	26°54'54.9698"	77°28'05.5082"	E	26°54'54.1976"	77°28'03.5625"	F		
सीमा स्तम्भ	अक्षान्तर (Latitude)	देशान्तर (Longitude)																					
A	26°54'47.2139"	77°28'07.0114"																					
B	26°54'49.8438"	77°28'13.6370"																					
C	26°54'56.4603"	77°28'10.3692"																					
D	26°54'54.9698"	77°28'05.5082"																					
E	26°54'54.1976"	77°28'03.5625"																					
F																							

(पिकराव सिंह)

सहायक खनि अभियन्ता, रूपवास

एनईए-२८ ए

राजस्थान सरकार
कार्यालय सहायक खनि अभियन्ता, खान एवम् भू-विज्ञान विभाग, रूपवास(भरतपुर)

क्र.सं.	विवरण			
1.	प्लॉट क्रमांक	30		
2.	खनिज	सेण्डस्टोन		
3.	कार्यालय का नाम जहाँ प्लॉट आता है	सहायक खनि अभियन्ता, रूपवास		
4.	प्लॉट का राजस्व ग्राम, तहसील एवं जिला	नि0 ग्राम -पहाडपुर, तहसील - रूपवास जिला भरतपुर		
5.	प्लॉट का क्षेत्रफल	4.5037 हैक्टेयर		
6.	स्थिर भाटक	रूपये 315280/- प्रतिवर्ष एवं समय-समय पर होने वाले संशोधनानुसार		
7.	भूमि का प्रकार	गैर मुमकिन पहाड मकबुजा महकमा जंगलात(वन भूमि), खसरा न0 76		
8.	प्लॉट के सीमा स्तम्भों के अक्षान्तर एवं देशान्तर	सीमा स्तम्भ	अक्षान्तर (Latitude)	देशान्तर (Longitude)
		A	26°54'44.8470"	77°28'01.0484"
		B	26°54'47.2139"	77°28'07.0114"
		C	26°54'54.1972"	77°28'03.5623"
		D	26°54'52.9611"	77°28'00.4482"
		E	26°54'53.2878"	77°28'00.2869"
		F	26°54'53.3769"	77°27'56.8355"

P. Singh

(पिकराव सिंह)
सहायक खनि अभियन्ता, रूपवास

एनेक्शर-२९९

राजस्थान सरकार
कार्यालय सहायक खनि अभियन्ता, खान एवम् भू-विज्ञान विभाग, रूपवास(भरतपुर)

क्र.सं.		विवरण																								
1.	प्लॉट क्रमांक	31																								
2.	खनिज	सैण्डस्टोन																								
3.	कार्यालय का नाम जहाँ प्लॉट आता हैं	सहायक खनि अभियन्ता, रूपवास																								
4.	प्लॉट का राजस्व ग्राम, तहसील एवं जिला	नि0 ग्राम -पहाडपुर, तहसील - रूपवास जिला भरतपुर																								
5.	प्लॉट का क्षेत्रफल	4.7751 हैक्टेयर																								
6.	स्थिर भाटक	रूपये 334320/- प्रतिवर्ष एवं समय-समय पर होने वाले संशोधनानुसार																								
7.	भूमि का प्रकार	गैर मुमकिन पहाड मकबुजा महकमा जंगलात(वन भूमि), खसरा न0 76																								
8.	प्लॉट के सीमा स्तम्भों के अक्षान्तर एवं देशान्तर	<table border="1"><thead><tr><th>सीमा स्तम्भ</th><th>अक्षान्तर (Latitude)</th><th>देशान्तर (Longitude)</th></tr></thead><tbody><tr><td>A</td><td>26°54'41.9540"</td><td>77°27'53.7603"</td></tr><tr><td>B</td><td>26°54'44.8470"</td><td>77°28'01.0484"</td></tr><tr><td>C</td><td>26°54'49.8957"</td><td>77°27'58.5547"</td></tr><tr><td>D</td><td>26°54'46.1347"</td><td>77°27'49.0802"</td></tr><tr><td>E</td><td>26°54'44.8355"</td><td>77°27'49.0844"</td></tr><tr><td>F</td><td>26°54'42.7007"</td><td>77°27'51.7762"</td></tr><tr><td>G</td><td>26°54'41.2131"</td><td>77°27'51.8855"</td></tr></tbody></table>	सीमा स्तम्भ	अक्षान्तर (Latitude)	देशान्तर (Longitude)	A	26°54'41.9540"	77°27'53.7603"	B	26°54'44.8470"	77°28'01.0484"	C	26°54'49.8957"	77°27'58.5547"	D	26°54'46.1347"	77°27'49.0802"	E	26°54'44.8355"	77°27'49.0844"	F	26°54'42.7007"	77°27'51.7762"	G	26°54'41.2131"	77°27'51.8855"
सीमा स्तम्भ	अक्षान्तर (Latitude)	देशान्तर (Longitude)																								
A	26°54'41.9540"	77°27'53.7603"																								
B	26°54'44.8470"	77°28'01.0484"																								
C	26°54'49.8957"	77°27'58.5547"																								
D	26°54'46.1347"	77°27'49.0802"																								
E	26°54'44.8355"	77°27'49.0844"																								
F	26°54'42.7007"	77°27'51.7762"																								
G	26°54'41.2131"	77°27'51.8855"																								

(पिकराव सिंह)

सहायक खनि अभियन्ता, रूपवास

राजस्थान सरकार
कार्यालय सहायक खनि अभियन्ता, खान एवम् भू-विज्ञान विभाग, रूपवास(भरतपुर)

क्र.सं.	विवरण																							
1.	प्लॉट क्रमांक	32																						
2.	खनिज	सैण्डस्टोन																						
3.	कार्यालय का नाम जहाँ प्लॉट आता है	सहायक खनि अभियन्ता, रूपवास																						
4.	प्लॉट का राजस्व ग्राम, तहसील एवं जिला	नि0 ग्राम -पहाडपुर, तहसील - रूपवास जिला भरतपुर																						
5.	प्लॉट का क्षेत्रफल	5.0768 हैक्टेयर																						
6.	स्थिर भाटक	रूपये 355390/- प्रतिवर्ष एवं समय-समय पर होने वाले संशोधनानुसार																						
7.	भूमि का प्रकार	गैर मुमकिन पहाड मकबुजा महकमा जंगलात(वन भूमि), खसरा न0 76																						
8.	प्लॉट के सीमा स्तम्भों के अक्षान्तर एवं देशान्तर	<table border="1"> <thead> <tr> <th>सीमा स्तम्भ</th> <th>अक्षान्तर (Latitude)</th> <th>देशान्तर (Longitude)</th> </tr> </thead> <tbody> <tr> <td>A</td> <td>26°54'49.8957"</td> <td>77°27'58.5547"</td> </tr> <tr> <td>B</td> <td>26°54'53.3763"</td> <td>77°27'56.8356"</td> </tr> <tr> <td>C</td> <td>26°54'53.5639"</td> <td>77°27'49.4185"</td> </tr> <tr> <td>D</td> <td>26°54'51.8303"</td> <td>77°27'44.9851"</td> </tr> <tr> <td>E</td> <td>26°54'47.9265"</td> <td>77°27'49.1008"</td> </tr> <tr> <td>F</td> <td>26°54'46.1370"</td> <td>77°27'49.0794"</td> </tr> </tbody> </table>		सीमा स्तम्भ	अक्षान्तर (Latitude)	देशान्तर (Longitude)	A	26°54'49.8957"	77°27'58.5547"	B	26°54'53.3763"	77°27'56.8356"	C	26°54'53.5639"	77°27'49.4185"	D	26°54'51.8303"	77°27'44.9851"	E	26°54'47.9265"	77°27'49.1008"	F	26°54'46.1370"	77°27'49.0794"
सीमा स्तम्भ	अक्षान्तर (Latitude)	देशान्तर (Longitude)																						
A	26°54'49.8957"	77°27'58.5547"																						
B	26°54'53.3763"	77°27'56.8356"																						
C	26°54'53.5639"	77°27'49.4185"																						
D	26°54'51.8303"	77°27'44.9851"																						
E	26°54'47.9265"	77°27'49.1008"																						
F	26°54'46.1370"	77°27'49.0794"																						

(पिकराव सिंह)
सहायक खनि अभियन्ता, रूपवास