

राजस्थान सरकार

निदेशालय खान एवं भूविज्ञान विभाग, राजस्थान, उदयपुर

क्रमांक: निदे/अ.ख.अ. नीलामी/नीलामी (QL-I)/2018/2864-

दिनांक: 7.08.2018

ई-नीलामी विज्ञप्ति

सर्वसाधारण को सूचनार्थ प्रकाशित किया जाता है कि राजस्थान अप्रधान खनिज रियायत नियमावली, 2017 के अध्याय-III के अन्तर्गत अप्रधान खनिजों के क्वारी लाईसेंस खुली ई-नीलामी (E-auction) के माध्यम से आवंटित किये जाने हैं, जिसके लिए इच्छुक बोलीदाता आवेदन शुल्क व बिड की प्रतिभूति राशि जमा कर ई-नीलामी में भाग ले सकता है। ई-नीलामी में भाग लेने वाले बोलीदाताओं को आवेदन शुल्क रूपया 7,500/- तथा बिड प्रतिभूति राशि (नीचे अंकित तालिका अनुसार) निर्धारित तिथि तक ई-नीलामी की सेवा प्रदाता कम्पनी एम.एस.टी.सी. लि. को जमा कराना आवश्यक होगा। आवंटित किये जाने वाले क्वारी लाईसेंसों (प्लॉट) का विवरण एवं बोली की निर्धारित तिथियां व समय निम्नानुसार है :-

क्र. स.	कार्यालय का नाम, क्वारी लाईसेंस प्लॉट क्रमांक तथा बाउण्ड्री का नाम	प्लॉट का विवरण				प्लॉट का क्षेत्रफल (हेक्टेयर में)	खनिज का नाम	बिड प्रतिभूति राशि (रूपयों में)	आरक्षित राशि (रूपयों में)	बोली लगाने हेतु आवेदन शुल्क व बिड प्रतिभूति राशि जमा कराने की अंतिम तिथि	ऑनलाईन बोली की दिनांक	ऑनलाईन बोली का समय	एनेक्शर क्रमांक जहां प्लॉट का विस्तृत विवरण अंकित है। नोट:- एनेक्शर वेबसाइट पर अपलोड इस विज्ञप्ति के साथ संलग्न है।
		भूमि का प्रकार	राजस्व ग्राम	तहसील	जिला								
1	सहायक खनि अभियंता, निम्बाहेडा प्लॉट क्रमांक: 77 (बिनोता-ए-बाउण्ड्री)	राजकीय बिलानाम भूमि	बिनोता	निम्बाहेडा	चित्तौडगढ	0.18	लाइमस्टोन (पट्टी फर्शी एवं खण्ड)	4300	21500	23.08.2018	24.08.2018	10.00 ए.एम. से 12.00 दोपहर	एनेक्शर-1

2	सहायक खनि अभियंता, निम्बाहेडा प्लॉट क्रमांक: 86 (बिनोता-ए-बाउण्डी)	राजकीय बिलानाम भूमि	बिनोता	निम्बाहेडा	चित्तौडगढ	0.18	लाइमस्टोन (पट्टी फर्शी एवं खण्डा)	4300	21500	23.08.2018	24.08.2018	10.00 ए.एम. से 12.00 दोपहर	एनेक्शर-2
3	सहायक खनि अभियंता, निम्बाहेडा प्लॉट क्रमांक: 87 (बिनोता-ए-बाउण्डी)	राजकीय बिलानाम भूमि	बिनोता	निम्बाहेडा	चित्तौडगढ	0.18	लाइमस्टोन (पट्टी फर्शी एवं खण्डा)	4300	21500	23.08.2018	24.08.2018	01.00 पी.एम. से 03.00 पी. एम.	एनेक्शर-3
4	सहायक खनि अभियंता, निम्बाहेडा प्लॉट क्रमांक: 88 (बिनोता-ए-बाउण्डी)	राजकीय बिलानाम भूमि	बिनोता	निम्बाहेडा	चित्तौडगढ	0.18	लाइमस्टोन (पट्टी फर्शी एवं खण्डा)	4300	21500	23.08.2018	24.08.2018	01.00 पी.एम. से 03.00 पी. एम.	एनेक्शर-4
5	सहायक खनि अभियंता, निम्बाहेडा प्लॉट क्रमांक: 89 (बिनोता-ए-बाउण्डी)	राजकीय बिलानाम भूमि	बिनोता	निम्बाहेडा	चित्तौडगढ	0.18	लाइमस्टोन (पट्टी फर्शी एवं खण्डा)	4300	21500	23.08.2018	24.08.2018	04.00 पी.एम. से 6.00 पी. एम.	एनेक्शर-5
6	सहायक खनि अभियंता, निम्बाहेडा प्लॉट क्रमांक: 90 (बिनोता-ए-बाउण्डी)	राजकीय बिलानाम भूमि	बिनोता	निम्बाहेडा	चित्तौडगढ	0.18	लाइमस्टोन (पट्टी फर्शी एवं खण्डा)	4300	21500	23.08.2018	24.08.2018	04.00 पी.एम. से 6.00 पी. एम.	एनेक्शर-6
7	सहायक खनि अभियंता, निम्बाहेडा प्लॉट क्रमांक: 129 (बिनोता-ए-बाउण्डी)	राजकीय बिलानाम भूमि	बिनोता	निम्बाहेडा	चित्तौडगढ	0.18	लाइमस्टोन (पट्टी फर्शी एवं खण्डा)	4300	21500	27.08.2018	28.08.2018	10.00 ए.एम. से 12.00 दोपहर	एनेक्शर-7
8	सहायक खनि अभियंता, निम्बाहेडा प्लॉट क्रमांक: 130 (बिनोता-ए-बाउण्डी)	राजकीय बिलानाम भूमि	बिनोता	निम्बाहेडा	चित्तौडगढ	0.18	लाइमस्टोन (पट्टी फर्शी एवं खण्डा)	4300	21500	27.08.2018	28.08.2018	10.00 ए.एम. से 12.00 दोपहर	एनेक्शर-8

9	सहायक खनि अभियंता, निम्बाहेडा प्लॉट क्रमांक: 141 (बिनोता-ए-बारण्डी)	राजकीय बिलानाम भूमि	बिनोता	निम्बाहेडा	चित्तौडगढ	0.18	लाइमस्टोन (पट्टी फर्शी एवं खण्डा)	4300	21500	27.08.2018	28.08.2018	01.00 पी.एम. से 03.00 पी. एम.	एनेक्शर-9
10	सहायक खनि अभियंता, निम्बाहेडा प्लॉट क्रमांक: 142 (बिनोता-ए-बारण्डी)	राजकीय बिलानाम भूमि	बिनोता	निम्बाहेडा	चित्तौडगढ	0.18	लाइमस्टोन (पट्टी फर्शी एवं खण्डा)	4300	21500	27.08.2018	28.08.2018	01.00 पी.एम. से 03.00 पी. एम.	एनेक्शर-10
11	सहायक खनि अभियंता, निम्बाहेडा प्लॉट क्रमांक: 182 (बिनोता-ए-बारण्डी)	राजकीय बिलानाम भूमि	बिनोता	निम्बाहेडा	चित्तौडगढ	0.18	लाइमस्टोन (पट्टी फर्शी एवं खण्डा)	4300	21500	27.08.2018	28.08.2018	04.00 पी.एम. से 6.00 पी. एम.	एनेक्शर-11
12	सहायक खनि अभियंता, निम्बाहेडा प्लॉट क्रमांक: 185 (बिनोता-ए-बारण्डी)	राजकीय बिलानाम भूमि	बिनोता	निम्बाहेडा	चित्तौडगढ	0.18	लाइमस्टोन (पट्टी फर्शी एवं खण्डा)	4300	21500	27.08.2018	28.08.2018	04.00 पी.एम. से 6.00 पी. एम.	एनेक्शर-12
13	खनि अभियंता, बिजौलिया प्लॉट क्रमांक: 1 (बिजौलिया खुर्द ए)	राजकीय बिलानाम भूमि	बिजौलिया खुर्द	बिजौलिया	भीलवाडा	0.18	सैण्ड स्टोन	17200	86000	28.08.2018	29.08.2018	10.00 ए.एम. से 12.00 दोपहर	एनेक्शर-13
14	खनि अभियंता, बिजौलिया प्लॉट क्रमांक: 2 (बिजौलिया खुर्द ए)	राजकीय बिलानाम भूमि	बिजौलिया खुर्द	बिजौलिया	भीलवाडा	0.18	सैण्ड स्टोन	17200	86000	28.08.2018	29.08.2018	10.00 ए.एम. से 12.00 दोपहर	एनेक्शर-14
15	खनि अभियंता, बिजौलिया प्लॉट क्रमांक: 9 (बिजौलिया खुर्द ए)	राजकीय बिलानाम भूमि	बिजौलिया खुर्द	बिजौलिया	भीलवाडा	0.18	सैण्ड स्टोन	17200	86000	28.08.2018	29.08.2018	01.00 पी.एम. से 03.00 पी. एम.	एनेक्शर-15
16	खनि अभियंता, बिजौलिया प्लॉट क्रमांक: 10 (बिजौलिया खुर्द ए)	राजकीय बिलानाम भूमि	बिजौलिया खुर्द	बिजौलिया	भीलवाडा	0.18	सैण्ड स्टोन	17200	86000	28.08.2018	29.08.2018	01.00 पी.एम. से 03.00 पी. एम.	एनेक्शर-16

26	खनि अभियंता, बिजौलिया प्लॉट क्रमांक: 23 (बिजौलिया खुर्द बी)	राजकीय बिलानाम भूमि	बिजौलिया खुर्द	बिजौलिया	भीलवाडा	0.18	सैण्ड स्टोन	17200	86000	30.08.2018	31.08.2018	10.00 ए.एम. से 12.00 दोपहर	एनेक्शर-26
27	खनि अभियंता, बिजौलिया प्लॉट क्रमांक: 24 (बिजौलिया खुर्द बी)	राजकीय बिलानाम भूमि	बिजौलिया खुर्द	बिजौलिया	भीलवाडा	0.18	सैण्ड स्टोन	17200	86000	30.08.2018	31.08.2018	01.00 पी.एम. से 03.00 पी. एम.	एनेक्शर-27
28	खनि अभियंता, बिजौलिया प्लॉट क्रमांक: 1 (बिजौलिया खुर्द)	राजकीय बिलानाम भूमि	बिजौलिया खुर्द	बिजौलिया	भीलवाडा	0.18	सैण्ड स्टोन	17200	86000	30.08.2018	31.08.2018	01.00 पी.एम. से 03.00 पी. एम.	एनेक्शर-28
29	खनि अभियंता, बिजौलिया प्लॉट क्रमांक: 2 (बिजौलिया खुर्द)	राजकीय बिलानाम भूमि	बिजौलिया खुर्द	बिजौलिया	भीलवाडा	0.18	सैण्ड स्टोन	17200	86000	30.08.2018	31.08.2018	04.00 पी.एम. से 6.00 पी. एम.	एनेक्शर-29
30	खनि अभियंता, बिजौलिया प्लॉट क्रमांक: 3 (बिजौलिया खुर्द)	राजकीय बिलानाम भूमि	बिजौलिया खुर्द	बिजौलिया	भीलवाडा	0.18	सैण्ड स्टोन	17200	86000	30.08.2018	31.08.2018	04.00 पी.एम. से 6.00 पी. एम.	एनेक्शर-30
31	खनि अभियंता, बिजौलिया प्लॉट क्रमांक: 4 (बिजौलिया खुर्द)	राजकीय बिलानाम भूमि	बिजौलिया खुर्द	बिजौलिया	भीलवाडा	0.18	सैण्ड स्टोन	17200	86000	04.09.2018	05.09.2018	10.00 ए.एम. से 12.00 दोपहर	एनेक्शर-31
32	खनि अभियंता, बिजौलिया प्लॉट क्रमांक: 5 (बिजौलिया खुर्द)	राजकीय बिलानाम भूमि	बिजौलिया खुर्द	बिजौलिया	भीलवाडा	0.18	सैण्ड स्टोन	17200	86000	04.09.2018	05.09.2018	10.00 ए.एम. से 12.00 दोपहर	एनेक्शर-32
33	खनि अभियंता, बिजौलिया प्लॉट क्रमांक: 6 (बिजौलिया खुर्द)	राजकीय बिलानाम भूमि	बिजौलिया खुर्द	बिजौलिया	भीलवाडा	0.18	सैण्ड स्टोन	17200	86000	04.09.2018	05.09.2018	01.00 पी.एम. से 03.00 पी. एम.	एनेक्शर-33
34	खनि अभियंता, बिजौलिया प्लॉट क्रमांक: 12 (बिजौलिया खुर्द)	राजकीय बिलानाम भूमि	बिजौलिया खुर्द	बिजौलिया	भीलवाडा	0.18	सैण्ड स्टोन	17200	86000	04.09.2018	05.09.2018	01.00 पी.एम. से 03.00 पी. एम.	एनेक्शर-34

35	खनि अभियंता, बिजौलिया प्लॉट क्रमांक: 13 (बिजौलिया खुर्द)	राजकीय बिलानाम भूमि	बिजौलिया खुर्द	बिजौलिया	भीलवाडा	0.18	सैण्ड स्टोन	17200	86000	04.09.2018	05.09.2018	04.00 पी.एम. से 6.00 पी. एम.	एनेक्शर-35
36	खनि अभियंता, बिजौलिया प्लॉट क्रमांक: 14 (बिजौलिया खुर्द)	राजकीय बिलानाम भूमि	बिजौलिया खुर्द	बिजौलिया	भीलवाडा	0.18	सैण्ड स्टोन	17200	86000	04.09.2018	05.09.2018	04.00 पी.एम. से 6.00 पी. एम.	एनेक्शर-36

अ महत्वपूर्ण बिंदु:-

- उक्त वर्णित क्वारी लाईसेंसों की अवधि नियम 10(1) के अनुसार अधिकतम 30 वर्ष (तीसवें वर्ष के 31 मार्च तक) होगी।
- आंवटित किये जाने वाले प्लॉटों की लोकेशन एवं अन्य सूचनाएँ उपरोक्त तालिका अनुसार एनेक्शर 1 से एनेक्शर 36 पर है। उक्त सूचना विभागीय वेबसाइट www.mines.rajasthan.gov.in पर तथा सेवा प्रदाता की वेबसाइट www.mstcecommerce.com पर भी उपलब्ध है, जहां से डाउनलोड की जा सकती है। नीलाम किये जा रहे क्वारी प्लॉट जहाँ है, जैसे है के आधार पर नीलाम किए जा रहे है। बोलीदाता सीमा स्तम्भों के अक्षान्तर एवं देशान्तर के आधार पर प्लॉट का निरीक्षण अपने स्तर पर करेगा। प्लॉट की स्थिति, उपलब्ध खनिज, पहुंच के रास्ते एवं अन्य आधारभूत सुविधाओं इत्यादि बाबत बोलीदाता पूर्ण रूप से बोली लगाने से पूर्व स्वयं को आश्वस्त करेगा। इस संबंध में किसी प्रकार की आपत्ति/शिकायतें बाद में स्वीकार नहीं की जायेगी।
- ई-नीलामी प्रीमियम राशि की होगी तथा प्रीमियम राशि क्वारी लाईसेंस अवधि में केवल एक बार जमा करानी होगी। उच्चतम बोलीदाता को प्रीमियम की राशि राजस्थान अप्रधान खनिज रियायत नियमावली, 2017 के नियम 13 के तहत 4 किशतों में जमा करानी होगी। प्रथम किशत (बोली राशि की 40 प्रतिशत राशि के बराबर) ई-ऑक्शन पूर्ण होने की तिथि से 15 दिन में जमा करानी होगी, द्वितीय किशत (बोली राशि की 20 प्रतिशत राशि के बराबर) संविदा निष्पादन के पूर्व, तृतीय किशत (बोली राशि की 20 प्रतिशत राशि के बराबर) क्वारी लाईसेंस के द्वितीय वर्ष के प्रारंभ में व अंतिम किशत (बोली राशि की 20 प्रतिशत राशि के बराबर) तृतीय वर्ष के प्रारंभ में जमा करानी होगी। उक्त प्रीमियम राशि का समायोजन लाईसेंस फीस, रॉयल्टी इत्यादि में नहीं होगा।
- क्वारी लाईसेंस का आंवटन एवं ई-ऑक्शन की प्रक्रिया राजस्थान अप्रधान खनिज रियायत नियमावली 2017 एवं इसके तहत जारी विज्ञप्ति के अंतर्गत होगी।
- यदि भविष्य में उक्त विज्ञप्ति के सम्बन्ध में कोई परिवर्तन किया जाता है तो इसकी सूचना विभागीय वेबसाइट व सेवा प्रदाता एम.एस.टी.सी. की वेबसाइट पर दी जावेगी। इसका प्रकाशन समाचार पत्रों में अलग से नहीं किया जावेगा।
- प्रत्येक प्लॉटों की ई-नीलामी हेतु कम से कम 2 बोलीदाताओं का होना आवश्यक है। यदि एक बोलीदाता द्वारा ही नीलामी में भाग लिया जावेगा तो इसे नीलामी होना नहीं मानते हुये एकल बोलीदाता को उच्चतम बोलीदाता घोषित नहीं किया जावेगा।

ब बोलीदाता के लिए बोली में भाग लेने की प्रक्रिया:-

- ई-नीलामी प्रक्रिया में भाग लेने के इच्छुक व्यक्तियों को www.mstcecommerce.com के पोर्टल से पंजीयन कराना होगा। यदि किसी व्यक्ति / फर्म / कम्पनी ने पूर्व में ही एमएसटीसी के पोर्टल में पंजीयन करा रखा है तो उन्हें पुनः पंजीयन कराने की आवश्यकता नहीं है। पंजीयन हेतु पोर्टल के होम पेज में उपलब्ध पंजीयन मार्गदर्शिका (मैनुअल) अथवा एमएसटीसी के फोन नंबर पर आवश्यकतानुसार मदद ली जा सकती है।

- 2 ई-नीलामी की प्रक्रिया के संबंध में अधिक जानकारी प्राप्त करने के लिये सेवा प्रदाता की वेबसाईट पर एवं उनके किसी भी कार्यालय में संपर्क किया जा सकता है। जयपुर कार्यालय का पता सीएफ/02, प्रथम तल, नेहरू प्लेस कॉम्प्लेक्स, टोंक रोड, जयपुर है व फोन न. 0141-2742208 है। विभागीय हेल्पलाइन नम्बर 0294-2415091 (एक्सटेंशन नम्बर 209, 211, 219) तथा मोबाईल नम्बर 9414002666 है।
- 3 पंजीयन प्रक्रिया के वक्त पंजीयनकर्ता के पास वैध ई-मेल आईडी और डिजिटल सिग्नेचर सर्टिफिकेट (डीएससी) होना आवश्यक है उक्त सर्टिफिकेट साइनिंग टाइप एवं न्यूनतम क्लास-1 का होना चाहिए। डिजिटल सिग्नेचर सर्टिफिकेट प्राप्त करने की प्रक्रिया वेबसाईट www.eproc.rajasthan.gov.in पर दी गई है। डिजिटल सिग्नेचर सर्टिफिकेट के पासवर्ड की गोपनीयता बोलीदाता को ही रखनी होगी।
- 4 पंजीयन हेतु ऑनलाईन रजिस्ट्रेशन फार्म भरने के बाद एम.एस.टी.सी. द्वारा आवश्यक दस्तावेजों की सूची (जैसे पैन कॉड, एड्रेस प्रुफ, बैंक अकाउन्ट नम्बर, बैंक से हस्ताक्षर का प्रमाणीकरण, डी.एस.सी. सीरियल नम्बर, फर्म / कम्पनी होने की दशा में अधिकृत व्यक्ति का पैन कार्ड एवं एड्रेस प्रुफ, रजिस्ट्रेशन फीस 10000/- व जी.एस.टी. जमा कराने पर जारी यू.टी.आर. नम्बर) बोलीदाता को उसके ई-मेल आई.डी. पर भिजवाई जावेगी। बोलीदाता को रजिस्ट्रेशन फीस जमा कराते हुये दस्तावेज एम.एस.टी.सी. को ई-मेल से भिजवाने होंगे।

स ई-नीलामी की प्रक्रिया

- 1 ई-नीलामी में भाग लेने हेतु बोलीदाता द्वारा सर्वप्रथम अपने डिजिटल सिग्नेचर बनवाकर एमएसटीसी में पंजीयन कराने के उपरान्त नीलामी विज्ञप्ति में अंकित निर्धारित समय व तिथि तक आवेदन शुल्क एवं बिड सिक्यूरिटी जमा करा देने पर ऑनलाईन बोली में भाग ले सकेगा। बोलीदाता के लिए यह आवश्यक नहीं है कि वह प्रत्येक प्लॉट के लिए अलग-अलग आवेदन शुल्क व बिड सिक्यूरिटी जमा कराये। बोलीदाता द्वारा एक लम्पसम राशि भी जमा करवाई जा सकती है जिसमें से वह जिस-जिस प्लॉट हेतु बोली लगायेगा, उस प्लॉट के अनुसार आवेदन शुल्क व बिड सिक्यूरिटी राशि लम्पसम राशि में से कम होती जायेगी।
- 2 बोलीदाता द्वारा आवेदन शुल्क एवं बिड सिक्यूरिटी जमा कराने पर यह माना जावेगा कि बोलीदाता द्वारा ई-नीलामी की शर्तें एवं आर.एम.एम.सी.आर., 2017 के प्रावधानों का ध्यान पूर्वक अवलोकन एवं अध्ययन कर लिया गया है। बोली प्रस्तुत करने में किसी भी असावधानी, गलती अथवा कमी हेतु बोलीदाता स्वयं जिम्मेदार होगा।
- 3 बोलीदाता द्वारा डिजिटल हस्ताक्षर (डीएससी जिसके सीरियल नम्बर बोलीदाता द्वारा एमएसटीसी को दिये गये हैं) से ही बोली प्रस्तुत की जा सकेगी।
- 4 बोली प्रिमियम की आरक्षित दर (रिजर्व प्राईज) जो कि कॉलम संख्या 10 में अंकित है, से कम स्वीकार नहीं की जायेगी।
- 5 बोलीदाता अपनी बोली नीलामी पूर्ण होने से पूर्व कितनी भी बार बढ़ा सकता है। नीलामी समाप्ति के निर्धारित समय से आठ मिनट के अन्दर यदि कोई बोली प्राप्त होती है तो बोली का समय, बोली प्रस्तुत करने के समय से आठ मिनट स्वतः ही बढ़ जावेगा। यह प्रक्रिया तब तक जारी रहेगी जब तक अंतिम आठ मिनट में कोई बोली प्राप्त नहीं होती है। बोली 5000 रूपये के गुणांक (multiple) में बढ़ाई जा सकेगी।
- 6 उच्चतम बोलीदाता का चयन कम्प्यूटर सिस्टम द्वारा स्वतः किया जावेगा, जिसकी सूचना सेवा प्रदाता द्वारा ऐसे बोलीदाता को भेजी जावेगी।
- 7 सफल बोलीदाता को बोली समाप्ति के 15 दिवस में लगाई गई बोली राशि का 40 प्रतिशत राशि के बराबर राशि जमा कराते हुए एवं निम्न दस्तावेज प्रस्तुत करने आवश्यक होंगे :-
 - i बोलीदाता के नाम अथवा उसके परिवारजनों के नाम अथवा उसके जोईन्ट इन्टेस्ट में वर्तमान में अथवा पूर्व में कोई टेका/खनन पट्टा/कवारी लाईसेंस धृत रहा हो तो संबंधित सभी खनि अभियन्ता/सहायक खनि अभियन्ता कार्यालयों द्वारा जारी नो-ड्यूज प्रमाण पत्रों जो कि ई-नीलामी विज्ञप्ति तिथि से 6 माह से अधिक पुराना ना हो प्रस्तुत करना होगा।

ii विभागीय ना वकाया के संबंध में शपथ-पत्र:- यदि बोलीदाता के नाम अथवा उसके परिवारजनों के नाम व उसके जोईन्ट इन्ट्रेस्ट में पूर्व में या वर्तमान में कोई टेका/खनन पट्टा/कमारी लाईसेंस धृत नहीं रहा हो तो, इस संबंध में नोटरी सत्यापित शपथ पत्र रूपया 100/- के स्टाम्प पेपर की स्केन प्रति देनी है। शपथ पत्र के प्रारूप अ,ब,स,द,ई वेबसाइट पर अपलोड है। जो भी लागू हो उसी अनुसार शपथ-पत्र तैयार किया जावे।

1. यदि बोलीदाता Individual (व्यक्ति) हो तो प्रारूप अ में शपथ पत्र प्रस्तुत करना है। 2. यदि बोलीदाता भागीदारी फर्म हो तो प्रत्येक भागीदार को पृथक पृथक प्रारूप ब में तथा फर्म के पॉवर ऑफ एटोर्नी होल्डर को प्रारूप स में फर्म का शपथ पत्र प्रस्तुत करना है। 3. यदि बोलीदाता कम्पनी हो तो प्रत्येक निदेशक को पृथक पृथक प्रारूप द में तथा कम्पनी के अधिकृत व्यक्ति को प्रारूप ई में कम्पनी का शपथ पत्र प्रस्तुत करना है।

नोट-शपथ पत्र के प्रारूप अ, ब तथा द में बिन्दु संख्या 2 एवं शपथ पत्र के प्रारूप स तथा ई में बिन्दु संख्या 3 में जो लागू हो, वहीं शपथ पत्र में अंकित किया जावे।

iii बोलीदाता कम्पनी होने की दशा में कम्पनी का मेमोरेन्डम एण्ड आर्टिकल्स ऑफ एसोसिएशन एवं सर्टिफिकेट ऑफ इन्कोर्पोरेशन की प्रति।

iv बोलीदाता फर्म होने की दशा में फर्म का रजिस्ट्रेशन प्रमाण पत्र एवं पार्टनरशिप डीड की प्रति।

v आवेदक फर्म होने पर पॉवर ऑफ एटोर्नी (आरएमएमसीआर 2017 के फार्म नम्बर 4 में) की प्रति तथा आवेदक के कम्पनी होने पर अधिकृत व्यक्ति के बोर्ड रिजोल्यूशन की प्रति।

vi PAN card / TIN की प्रति।

vii एड्रेस प्रुफ हेतु आधार कार्ड/ड्राइविंग लाईसेन्स/मतदाता पहचान पत्र इत्यादि की प्रति।

viii ईमेल एड्रेस एवं मोबाईल नंबर साधारण कागज या लेटर पेड पर अंकित करते हुये।

यदि सफल बोलीदाता द्वारा निर्धारित 15 दिवस की अवधि में उक्त राशि एवं दस्तावेज जमा नहीं कराये जाते हैं, तो उसकी जमा बिड प्रतिभूति राशि जब्त करते हुये आगामी पांच वर्षों हेतु ई-ऑक्शन में भाग लेने से डिबार किया जायेगा एवं उसके नीचे के बोलीदाताओं को क्रमिक रूप में प्राप्त उच्चतम बोली पर प्लॉट लेने हेतु अवसर दिया जायेगा।

8 ई नीलामी प्रक्रिया के बिन्दु संख्या 7 की पूर्ण पालना कर देने पर बोलीदाता को मंशा पत्र जारी किया जावेगा, जिसमें वर्णित समयावधि में सिम्पलीफाईड माईनिंग स्कीम, ई.सी. परफोरमेंस सिक्यूरिटी आदि जमा कराना होगा।

नोट (1) अन्य बोलीदाताओं को उनकी बिड प्रतिभूति राशि का रिफण्ड उच्चतम बोलीदाता द्वारा बोली की प्रथम किश्त जमा करा देने पर कर दिया जायेगा। नीलामी शुल्क नोन रिफण्डेबल है।

(2) सफल बोलीदाता को उसकी बिड प्रतिभूति राशि उसके द्वारा परफोरमेंस सिक्यूरिटी जमा कराने के पश्चात एमएसटीसी द्वारा तीन दिन में लौटा दी जावेगी।

(जे के उपाध्याय)IAS

निदेशक

प्रतिलिपि :-

श्री दिनेश कुमार मीन, Dy. Manager, MSTC LTD Jaipur को भेजकर लेख है कि उक्त विज्ञापन का प्रकाशन हम इस ही सी टी नी वेबसाइट पर आज ही किया जाना सुनिश्चित करें।

2- नोडल अधिकारी, डीएमजीओएमएस, के का उदयपुर को भेजकर लेख है कि उक्त विज्ञापन का प्रकाशन विभागीय वेबसाइट पर आज ही किया जाना सुनिश्चित करें।

3 - नोटिस बोर्ड, निदेशालय खान एवं भूविज्ञान विभाग, राजस्थान, उदयपुर।

4- निम्न को उनके कार्यालय के नोटिस बोर्ड पर चस्पा करने हेतु :-

अ- अतिरिक्त निदेशक (खान) उदयपुर/जयपुर/जोधपुर/कोटा।

ब - अधीक्षण खनि अभियंता - उदयपुर/जयपुर/जोधपुर/कोटा/बीकानेर/भरतपुर/अजमेर/भीलवाडा/राजसमंद।

स- खनि अभियन्ता, जयपुर/अजमेर/सीकर/मकराना/भरतपुर/करौली/धौलपुर /अलवर/कोटा/रामगंजमण्डी/बून्दी-I/II/जोधपुर/सिरोही/बीकानेर/ नागौर/सोजत/उदयपुर/राजसमन्द-I/II/आमेट/भीलवाडा/चित्तौडगढ/प्रतापगढ/बिजौलिया/झुंझुनू/ब्यावर/जालोर/बाडमेर/श्रीगंगानगर/डुंगरपुर/बांसवाडा/जैसलमेर।

द -सहायक खनि अभियन्ता, टौक/कोटपुतली/झालावाड/बालेसर/गोटन/ सलूमबर/ऋषभदेव/निम्बाहेडा/सवाईमाधोपुर/बांरा/दौसा/रूपवास/ हनुमानगढ/घुरू/नीमकाथाना/सावर।


(ओ.पी. काबरा) 5/8/18

अधीक्षण खनि अभियन्ता (नी.प्र.)

राजस्थान सरकार

कार्यालय सहायक खनि अभियन्ता, खान एवं भू-विज्ञान विभाग निम्बाहेड़ा


क्र.सं.	विवरण		
1	प्लॉट क्रमांक	77 (बिनोता-ए बाउण्ड्री)	
2	खनिज	लाईमस्टोन(पट्टी फर्शी एवं खण्डा)	
3	कार्यालय का नाम जहां प्लॉट आता है	सहायक खनि अभियन्ता निम्बाहेड़ा	
4	प्लॉट का राजस्व ग्राम, तहसील, जिला	बिनोता, निम्बाहेड़ा, चित्तौड़गढ़	
5	प्लॉट का क्षेत्रफल	0.18 हैक्टर	
6	वार्षिक क्वारी लाईसेन्स फीस	रु 4300/- प्रतिवर्ष एवं समय-समय पर होने वाले संशोधन अनुसार	
7	भूमि का प्रकार	राजकीय बिलानाम	
8	प्लॉट के सीमा स्तम्भों का अक्षान्तर एवं देशान्तर	सीमास्तम्भ	देशान्तर
		A	24 ⁰ 32'09.64680" 74 ⁰ 35'16.68344"
		B	24 ⁰ 32'08.06587" 74 ⁰ 35'15.43568"
		C	24 ⁰ 32'08.63657" 74 ⁰ 35'14.57157"
		D	24 ⁰ 32'10.21751" 74 ⁰ 35'15.81933"


 सहायक खनि अभियन्ता,
 निम्बाहेड़ा

राजस्थान सरकार

कार्यालय सहायक खनि अभियन्ता, खान एवं भू-विज्ञान विभाग निम्बाहेड़ा


क्र.सं.	विवरण			
1	प्लॉट क्रमांक	86	(बिनोता-ए बाउण्ड्री)	
2	खनिज	लाईमस्टोन(पट्टी फर्शी एवं खण्डा)		
3	कार्यालय का नाम जहां प्लॉट आता है	सहायक खनि अभियन्ता निम्बाहेड़ा		
4	प्लॉट का राजस्व ग्राम, तहसील, जिला	बिनोता, निम्बाहेड़ा, चित्तौड़गढ़		
5	प्लॉट का क्षेत्रफल	0.18 हैक्टर		
6	वार्षिक क्वारी लाईसेन्स फीस	रु 4300/- प्रतिवर्ष एवं समय-समय पर होने वाले संशोधन अनुसार		
7	भूमि का प्रकार	राजकीय बिलानाम		
8	प्लॉट के सीमा स्तम्भों का अक्षान्तर एवं देशान्तर	सीमास्तम्भ	अक्षान्तर	देशान्तर
		A	24 ⁰ 32' 10.21751"	74 ⁰ 35' 15.81933"
		B	24 ⁰ 32' 08.63657"	74 ⁰ 35' 14.57157"
		C	24 ⁰ 32' 09.20728"	74 ⁰ 35' 13.70745"
		D	24 ⁰ 32' 10.78822"	74 ⁰ 35' 14.95521"


 सहायक खनि अभियन्ता,
 निम्बाहेड़ा

राजस्थान सरकार

कार्यालय सहायक खनि अभियन्ता, खान एवं भू-विज्ञान विभाग निम्बाहेड़ा


क्र.सं.	विवरण			
1	प्लॉट क्रमांक	87	(बिनोता-ए बाउण्ड्री)	
2	खनिज	लाईमस्टोन(पट्टी फर्शी एवं खण्डा)		
3	कार्यालय का नाम जहां प्लॉट आता है	सहायक खनि अभियन्ता निम्बाहेड़ा		
4	प्लॉट का राजस्व ग्राम, तहसील, जिला	बिनोता, निम्बाहेड़ा, चित्तौड़गढ़		
5	प्लॉट का क्षेत्रफल	0.18 हैक्टर		
6	वार्षिक क्वारी लाईसेन्स फीस	रु 4300/- प्रतिवर्ष एवं समय-समय पर होने वाले संशोधन अनुसार		
7	भूमि का प्रकार	राजकीय बिलानाम		
8	प्लॉट के सीमा स्तम्भों का अक्षान्तर एवं देशान्तर	सीमास्तम्भ	अक्षान्तर	देशान्तर
		A	24 ⁰ 32'11.79845"	74 ⁰ 35'17.06709"
		B	24 ⁰ 32'10.21751"	74 ⁰ 35'15.81933"
		C	24 ⁰ 32'10.78822"	74 ⁰ 35'14.95521"
		D	24 ⁰ 32'12.36916"	74 ⁰ 35'16.20297"


सहायक खनि अभियन्ता,
निम्बाहेड़ा

राजस्थान सरकार

कार्यालय सहायक खनि अभियन्ता, खान एवं भू-विज्ञान विभाग निम्बाहेड़ा

क्र.सं.	विवरण			
1	प्लॉट क्रमांक	88 (बिनोता-ए बाउण्ड्री)		
2	खनिज	लाईमस्टोन(पट्टी फर्शी एवं खण्डा)		
3	कार्यालय का नाम जहां प्लॉट आता है	सहायक खनि अभियन्ता निम्बाहेड़ा		
4	प्लॉट का राजस्व ग्राम, तहसील, जिला	बिनोता, निम्बाहेड़ा, चित्तौड़गढ़		
5	प्लॉट का क्षेत्रफल	0.18 हैक्टर		
6	वार्षिक क्वारी लाईसेन्स फीस	रु 4300/- प्रतिवर्ष एवं समय-समय पर होने वाले संशोधन अनुसार		
7	भूमि का प्रकार	राजकीय बिलानाम		
8	प्लॉट के सीमा स्तम्भों का अक्षान्तर एवं देशान्तर	सीमास्तम्भ	अक्षान्तर	देशान्तर
		A	24 ⁰ 32'12.36916"	74 ⁰ 35'16.20297"
		B	24 ⁰ 32'10.78822"	74 ⁰ 35'14.95521"
		C	24 ⁰ 32'11.35893"	74 ⁰ 35'14.09109"
		D	24 ⁰ 32'12.93987"	74 ⁰ 35'15.33885"


 सहायक खनि अभियन्ता,
 निम्बाहेड़ा

राजस्थान सरकार

कार्यालय सहायक खनि अभियन्ता, खान एवं भू-विज्ञान विभाग निम्बाहेड़ा

क्र.सं.	विवरण			
1	प्लॉट क्रमांक	89	(बिनोता-ए बाउण्ड्री)	
2	खनिज	लाईमस्टोन(पट्टी फर्शी एवं खण्डा)		
3	कार्यालय का नाम जहां प्लॉट आता है	सहायक खनि अभियन्ता निम्बाहेड़ा		
4	प्लॉट का राजस्व ग्राम, तहसील, जिला	बिनोता, निम्बाहेड़ा, चित्तौड़गढ़		
5	प्लॉट का क्षेत्रफल	0.18 हैक्टर		
6	वार्षिक क्वारी लाईसेन्स फीस	रु 4300/- प्रतिवर्ष एवं समय-समय पर होने वाले संशोधन अनुसार		
7	भूमि का प्रकार	राजकीय बिलानाम		
8	प्लॉट के सीमा स्तम्भों का अक्षान्तर एवं देशान्तर	सीमास्तम्भ	अक्षान्तर	देशान्तर
		A	24 ⁰ 32' 10.78822"	74 ⁰ 35' 14.95521"
		B	24 ⁰ 32' 09.20728"	74 ⁰ 35' 13.70745"
		C	24 ⁰ 32' 09.77798"	74 ⁰ 35' 12.84334"
		D	24 ⁰ 32' 11.35893"	74 ⁰ 35' 14.09109"

KW

सहायक खनि अभियन्ता,
निम्बाहेड़ा

राजस्थान सरकार

कार्यालय सहायक खनि अभियन्ता, खान एवं भू-विज्ञान विभाग निम्बाहेड़ा


क्र.सं.	विवरण			
1	प्लॉट क्रमांक	90	(दिनोता-ए वाउण्ड्री)	
2	खनिज	लाईमस्टोन(पट्टी फर्शी एवं खण्डा)		
3	कार्यालय का नाम जहाँ प्लॉट आता है	सहायक खनि अभियन्ता निम्बाहेड़ा		
4	प्लॉट का राजस्व ग्राम, तहसील, जिला	दिनोता, निम्बाहेड़ा, वित्तोड़गढ़		
5	प्लॉट का क्षेत्रफल	0.18 हैक्टर		
6	वार्षिक क्वारी लाईसेन्स फीस	रु 4300/- प्रतिवर्ष एवं समय-समय पर होने वाले संशोधन अनुसार		
7	भूमि का प्रकार	राजकीय विल नाम		
8	प्लॉट के सीमा स्तम्भों का अक्षान्तर एवं देशान्तर	सीमास्तम्भ	अक्षान्तर	देशान्तर
		A	24 ⁰ 32'09.20728"	74 ⁰ 35'13.70745"
		B	24 ⁰ 32'07.62633"	74 ⁰ 35'12.45971"
		C	24 ⁰ 32'08.19704"	74 ⁰ 35'11.59559"
		D	24 ⁰ 32'09.77798"	74 ⁰ 35'12.84334"

सहायक खनि अभियन्ता,
निम्बाहेड़ा

राजस्थान सरकार

कार्यालय सहायक खनि अभियन्ता, खान एवं भू-विज्ञान विभाग निम्बाहेड़ा


क्र.सं.	विवरण			
1	प्लॉट क्रमांक	129	(बिनोता-ए बाउण्ड्री)	
2	खनिज	लाईमस्टोन(पट्टी फर्शी एवं खण्डा)		
3	कार्यालय का नाम जहां प्लॉट आता है	सहायक खनि अभियन्ता निम्बाहेड़ा		
4	प्लॉट का राजस्व ग्राम, तहसील, जिला	बिनोता, निम्बाहेड़ा, चित्तौड़गढ़		
5	प्लॉट का क्षेत्रफल	0.18 हैक्टर		
6	वार्षिक क्वारी लाईसेन्स फीस	रु 4300/- प्रतिवर्ष एवं समय-समय पर होने वाले संशोधन अनुसार		
7	भूमि का प्रकार	राजकीय बिलानाम		
8	प्लॉट के सीमा स्तम्भों का अक्षान्तर एवं देशान्तर	सीमास्तम्भ	अक्षान्तर	देशान्तर
		A	24 ⁰ 32'07.88868"	74 ⁰ 35'04.77934"
		B	24 ⁰ 32'06.30771"	74 ⁰ 35'03.53163"
		C	24 ⁰ 32'06.87840"	74 ⁰ 35'02.66750"
		D	24 ⁰ 32'08.45937"	74 ⁰ 35'03.91521"


सहायक खनि अभियन्ता,
निम्बाहेड़ा

राजस्थान सरकार

कार्यालय सहायक खनि अभियन्ता, खान एवं भू-विज्ञान विभाग निम्बाहेड़ा


क्र.सं.	विवरण			
1	प्लॉट क्रमांक	130	(बिनोता-ए बाउण्ड्री)	
2	खनिज	लाईमस्टोन(पट्टी फर्शी एवं खण्डा)		
3	कार्यालय का नाम जहां प्लॉट आता है	सहायक खनि अभियन्ता निम्बाहेड़ा		
4	प्लॉट का राजस्व ग्राम, तहसील, जिला	बिनोता, निम्बाहेड़ा, चित्तौड़गढ़		
5	प्लॉट का क्षेत्रफल	0.18 हैक्टर		
6	वार्षिक क्वारी लाईसेन्स फीस	रु 4300/- प्रतिवर्ष एवं समय-समय पर होने वाले संशोधन अनुसार		
7	भूमि का प्रकार	राजकीय बिलानाम		
8	प्लॉट के सीमा स्तम्भों का अक्षान्तर एवं देशान्तर	सीमास्तम्भ	अक्षान्तर	देशान्तर
		A	24 ⁰ 32'08.45937"	74 ⁰ 35'03.91521"
		B	24 ⁰ 32'06.87840"	74 ⁰ 35'02.66750"
		C	24 ⁰ 32'07.44909"	74 ⁰ 35'01.80337"
		D	24 ⁰ 32'09.03006"	74 ⁰ 35'03.05108"


 सहायक खनि अभियन्ता,
 निम्बाहेड़ा

राजस्थान सरकार

कार्यालय सहायक खनि अभियन्ता, खान एवं भू-विज्ञान विभाग निम्बाहेड़ा

क्र.सं.	विवरण		
1	प्लॉट क्रमांक	141	(बिनोता-ए बाउण्ड्री)
2	खनिज	लाईमस्टोन(पट्टीफर्शी एवं खण्डा)	
3	कार्यालय का नाम जहां प्लॉट आता है	सहायक खनि अभियन्ता निम्बाहेड़ा	
4	प्लॉट का राजस्व ग्राम, तहसील, जिला	बिनोता, निम्बाहेड़ा, चित्तौड़गढ़	
5	प्लॉट का क्षेत्रफल	0.18 हैक्टर	
6	वार्षिक क्वारी लाईसेन्स फीस	रु 4300/- प्रतिवर्ष एवं समय-समय पर होने वाले संशोधन अनुसार	
7	भूमि का प्रकार	राजकीय बिलानाम	
8	प्लॉट के सीमा रतम्भों का अक्षान्तर एवं देशान्तर	सीमास्तम्भ	देशान्तर
		A	24 ⁰ 32'09.03006" 74 ⁰ 35'03.05108"
		B	24 ⁰ 32'07.44909" 74 ⁰ 35'01.80337"
		C	24 ⁰ 32'08.01977" 74 ⁰ 35'00.93925"
D	24 ⁰ 32'08.60075" 74 ⁰ 35'00.18695"		


 सहायक खनि अभियन्ता,
 निम्बाहेड़ा

राजस्थान सरकार

कार्यालय सहायक खनि अभियन्ता, खान एवं भू-विज्ञान विभाग निम्बाहेड़ा


क्र.सं.	विवरण			
1	प्लॉट क्रमांक	141	(विनोता-ए याउण्डी)	
2	खनिज	लाईनरटोन(पट्टीफर्शी एवं खण्डा)		
3	कार्यालय का नाम जहां प्लॉट आता है	सहायक खनि अभियंता निम्बाहेड़ा		
4	प्लॉट का राजस्व ग्राम, तहसील, जिला	विनोता, निम्बाहेड़ा, चित्तौड़गढ़		
5	प्लॉट का क्षेत्रफल	0.18 हेक्टर		
6	वार्षिक क्वारी लाइसेंस फीस	₹ 4300 /	प्रतिवर्ष एवं समय-समय पर होने वाले संशोधन अनुसार	
7	भूमि का प्रकार	राजकीय विलानाम		
8	प्लॉट के सीमा रतम्भों का अक्षान्तर एवं देशान्तर	सीमास्तम्भ	अक्षान्तर	देशान्तर
		A	24° 32' 09.03006"	74° 35' 03.05108"
		B	24° 32' 07.44909"	74° 35' 01.80337"
		C	24° 32' 08.01977"	74° 35' 00.93925"
		D	24° 32' 08.60075"	74° 35' 00.18695"

सहायक खनि अभियंता,
निम्बाहेड़ा

राजस्थान सरकार

कार्यालय सहायक खनि अभियन्ता, खान एवं भू-विज्ञान विभाग निम्बाहेड़ा


क्र.सं.	विवरण			
1	प्लॉट क्रमांक	142	(बिनोता-ए बाउण्ड्री)	
2	खनिज	लाईमस्टोन(पट्टी फर्शो एवं खण्डा)		
3	कार्यालय का नाम जहां प्लॉट आता है	सहायक खनि अभियन्ता निम्बाहेड़ा		
4	प्लॉट का राजस्व ग्राम, तहसील, जिला	बिनोता, निम्बाहेड़ा, चित्तौड़गढ़		
5	प्लॉट का क्षेत्रफल	0.18 हैक्टर		
6	वार्षिक क्वारी लाईसेन्स फीस	रू 4300/- प्रतिवर्ष एवं समय-समय पर होने वाले संशोधन अनुसार		
7	भूमि का प्रकार	राजकीय बिलानाम		
8	प्लॉट के सीमा स्तम्भों का अक्षान्तर एवं देशान्तर	सीमास्तम्भ	अक्षान्तर	देशान्तर
		A	24 ⁰ 32'09.60075"	74 ⁰ 35'02.18695"
		B	24 ⁰ 32'08.01977"	74 ⁰ 35'00.93925"
		C	24 ⁰ 32'08.59046"	74 ⁰ 35'00.07511"
		D	24 ⁰ 32'10.17143"	74 ⁰ 35'01.32282"


सहायक खनि अभियन्ता,
निम्बाहेड़ा

राजस्थान सरकार

कार्यालय सहायक खनि अभियन्ता, खान एवं भू-विज्ञान विभाग निम्बाहेड़ा

क्र.सं.	विवरण			
1	प्लॉट क्रमांक	182	(बिनोता-ए बाउण्ड्री)	
2	खनिज	लाईमस्टोन(पट्टी फर्शी एवं खण्डा)		
3	कार्यालय का नाम जहां प्लॉट आता है	सहायक खनि अभियन्ता निम्बाहेड़ा		
4	प्लॉट का राजस्व ग्राम, तहसील, जिला	बिनोता, निम्बाहेड़ा, चित्तौड़गढ़		
5	प्लॉट का क्षेत्रफल	0.18 हैक्टर		
6	वार्षिक क्वारी लाईसेन्स फीस	रु 4300/- प्रतिवर्ष एवं समय-समय पर होने वाले संशोधन अनुसार		
7	भूमि का प्रकार	राजकीय बिलानाम		
8	प्लॉट के सीमा स्तम्भों का अक्षान्तर एवं देशान्तर	सीमास्तम्भ	अक्षान्तर	देशान्तर
		A	24 ⁰ 32'19.34243"	74 ⁰ 35'01.99301"
		B	24 ⁰ 32'17.76146"	74 ⁰ 35'00.74527"
		C	24 ⁰ 32'18.33214"	74 ⁰ 34'59.88112"
		D	24 ⁰ 32'19.91311"	74 ⁰ 35'01.12886"


सहायक खनि अभियन्ता,
निम्बाहेड़ा

राजस्थान सरकार

कार्यालय सहायक खनि अभियन्ता, खान एवं भू-विज्ञान विभाग निम्बाहेड़ा

क्र.सं.	विवरण			
1	प्लॉट क्रमांक	185	(विनोता-ए वारण्डी)	
2	खनिज	लाइमस्टोन(पट्टी कर्शी एवं खण्डा)		
3	कार्यालय का नाम जहाँ प्लॉट आता है	सहायक खनि अभियन्ता निम्बाहेड़ा		
4	प्लॉट का राजस्व ग्राम, तहसील, जिला	दिनाता, निम्बाहेड़ा, चित्तौड़गढ़		
5	प्लॉट का क्षेत्रफल	0.18 हैक्टर		
6	वार्षिक क्वारी लाइसेन्स फीस	रु 4300/	प्रतिवर्ष एवं समय-समय पर होने वाले संशोधन अनुसार	
7	भूमि का प्रकार	राजकीय विलानाम		
8	प्लॉट के सीमा स्तम्भों का अक्षान्तर एवं देशान्तर	सीमास्तम्भ	अक्षान्तर	देशान्तर
		A	24 ⁰ 32' 19.91311"	74 ⁰ 35' 01.12886"
		B	24 ⁰ 32' 18.33214"	74 ⁰ 34' 59.88112"
		C	24 ⁰ 32' 18.90282"	74 ⁰ 34' 59.01697"
		D	24 ⁰ 32' 20.48380"	74 ⁰ 35' 00.26470"

सहायक खनि अभियन्ता,
निम्बाहेड़ा


राजस्थान सरकार
कार्यालय खनि अभियन्ता खान एवं भू-विज्ञान विभाग, विजौलियां

क्र.सं.	विवरण			
1	प्लॉट क्रमांक 1 (विजौलियां खुर्द ए बाउण्ड्री)			
2	कार्यालय का नाम जहां प्लॉट आता है खनि अभियन्ता विजौलियां			
3	प्लॉट का राजख ग्राम, तहसील, जिला विजौलियां खुर्द, विजौलियां, भीलवाड			
4	प्लॉट का क्षेत्रफल 0.18 हेक्टर			
5	खनिज संग्रहस्थान			
6	क्वार्टरलाइसेन्स फीस 7200/- प्रतिवर्ष एवं समय समय हाने वाले + शोधननुसार			
7	भूमि का प्रकार राजकीय विलानम भूमि			
8	प्लॉट के सीमास्तम्भों के अक्षान्तर एवं देशान्तर	सीमास्तम्भ	अक्षान्तर	देशान्तर
		A	25°8'35.99939"	75°14'31.40603"
		B	25°8'35.02924"	75°14'31.51612"
		C	25°8'35.22963"	75°14'33.64778"
		D	25°8'36.19982"	75°14'33.53770"

खनि अभियन्ता
विजौलियां


राजस्थान सरकार
कार्यालय खनि अभियन्ता खान एवं भू-विज्ञान विभाग, बिजौलियां

क्र.स.		विवरण															
1	प्लॉट क्रमांक	2 (बिजौलियां खुर्द ए बाउण्ड्री)															
2	कार्यालय का नाम जहां प्लॉट आता है	खनि अभियन्ता बिजौलियां															
3	प्लॉट का राजस्व ग्राम, तहसील, जिला	बिजौलियां खुर्द, बिजौलियां, भीलवाडा															
4	प्लॉट का क्षेत्रफल	0.18 हैक्टर															
5	खनिज	सेण्डस्टोन															
6	क्वारीलाईसेन्स फीस	17200/- प्रतिवर्ष एवं समय समय हाने वाले संशोधनानुसार															
7	भूमि का प्रकार	राजकीय बिलानाम भूमि															
8	प्लॉट के सीमास्तम्भों का अक्षान्तर एवं देशान्तर	<table border="1"> <thead> <tr> <th>सीमास्तम्भ</th> <th>अक्षान्तर</th> <th>देशान्तर</th> </tr> </thead> <tbody> <tr> <td>A</td> <td>25°8'35.99939"</td> <td>75°14'31.40603"</td> </tr> <tr> <td>B</td> <td>25°8'36.09961"</td> <td>75°14'32.47187"</td> </tr> <tr> <td>C</td> <td>25°8'38.03997"</td> <td>75°14'32.25169"</td> </tr> <tr> <td>D</td> <td>25°8'37.93976"</td> <td>75°14'31.18585"</td> </tr> </tbody> </table>	सीमास्तम्भ	अक्षान्तर	देशान्तर	A	25°8'35.99939"	75°14'31.40603"	B	25°8'36.09961"	75°14'32.47187"	C	25°8'38.03997"	75°14'32.25169"	D	25°8'37.93976"	75°14'31.18585"
सीमास्तम्भ	अक्षान्तर	देशान्तर															
A	25°8'35.99939"	75°14'31.40603"															
B	25°8'36.09961"	75°14'32.47187"															
C	25°8'38.03997"	75°14'32.25169"															
D	25°8'37.93976"	75°14'31.18585"															


खनि अभियन्ता
बिजौलियां


राजस्थान सरकार
कार्यालय खनि अभियन्ता खान एवं भू-विज्ञान विभाग, बिजौलियां

क्र.स.	विवरण			
1	प्लॉट क्रमांक	9 (बिजौलियां खुर्द ए बाउण्ड्री)		
2	कार्यालय का नाम जहां प्लॉट आता है	खनि अभियन्ता बिजौलियां		
3	प्लॉट का राजस्व ग्राम, तहसील, जिला	बिजौलियां खुर्द, बिजौलियां, भीलवाडा		
4	प्लॉट का क्षेत्रफल	0.18 हैक्टर		
5	खनिज	सेण्डस्टोन		
6	क्वारीलाईसेन्स फीस	17200/- प्रतिवर्ष एवं समय समय हाने वाले संशोधनानुसार		
7	भूमि का प्रकार	राजकीय विलानाम भूमि		
8	प्लॉट के सीमास्तम्भों का अक्षान्तर एवं देशान्तर	सीमास्तम्भ	अक्षान्तर	देशान्तर
		A	25°8'38.19025"	75°14'33.85045"
		B	25°8'38.29046"	75°14'34.91628"
		C	25°8'40.23079"	75°14'34.69612"
		D	25°8'40.13062"	75°14'33.63028"



खनि अभियन्ता
बिजौलियां

राजस्थान सरकार
कार्यालय खनि अभियन्ता खान एवं भू-विज्ञान विभाग, बिजौलियां


क्र.स.		विवरण															
1	प्लॉट क्रमांक	10 (बिजौलियां खुर्द ए बाउण्ड्री)															
2	कार्यालय का नाम जहां प्लॉट आता है	खनि अभियन्ता बिजौलियां															
3	प्लॉट का राजस्व ग्राम, तहसील, जिला	बिजौलियां खुर्द, बिजौलियां, भीलवाडा															
4	प्लॉट का क्षेत्रफल	0.18 हैक्टर															
5	खनिज	सेण्डस्टोन															
6	क्वारीलाईसेन्स फीस	17200/- प्रतिवर्ष एवं समय समय हाने वाले संशोधनानुसार															
7	भूमि का प्रकार	राजकीय बिलानाम भूमि															
8	प्लॉट के सीमास्तम्भों का अक्षान्तर एवं देशान्तर	<table border="1"> <thead> <tr> <th>सीमास्तम्भ</th> <th>अक्षान्तर</th> <th>देशान्तर</th> </tr> </thead> <tbody> <tr> <td>A</td> <td>25°8'38.09004"</td> <td>75°14'32.78761"</td> </tr> <tr> <td>B</td> <td>25°8'38.19025"</td> <td>75°14'33.85045"</td> </tr> <tr> <td>C</td> <td>25°8'40.13062"</td> <td>75°14'33.63028"</td> </tr> <tr> <td>D</td> <td>25°8'40.03041"</td> <td>75°14'32.56444"</td> </tr> </tbody> </table>	सीमास्तम्भ	अक्षान्तर	देशान्तर	A	25°8'38.09004"	75°14'32.78761"	B	25°8'38.19025"	75°14'33.85045"	C	25°8'40.13062"	75°14'33.63028"	D	25°8'40.03041"	75°14'32.56444"
सीमास्तम्भ	अक्षान्तर	देशान्तर															
A	25°8'38.09004"	75°14'32.78761"															
B	25°8'38.19025"	75°14'33.85045"															
C	25°8'40.13062"	75°14'33.63028"															
D	25°8'40.03041"	75°14'32.56444"															


खनि अभियन्ता
बिजौलियां

क्र.स.		विवरण															
1	प्लॉट क्रमांक	11 (बिजौलियां खुर्द ए बाउण्ड्री)															
2	कार्यालय का नाम जहां प्लॉट आता है	खनि अभियन्ता बिजौलिया															
3	प्लॉट का राजस्व ग्राम, तहसील, जिला	बिजौलियां खुर्द, बिजौलियां, भीलवाडा															
4	प्लॉट का क्षेत्रफल	0.18 हैक्टर															
5	खनिज	सेण्डस्टोन															
6	क्वारीलाईसेन्स फीस	17200/- प्रतिवर्ष एवं समय समय हाने वाले संशोधनानुसार															
7	भूमि का प्रकार	राजकीय बिलानाम भूमि															
8	प्लॉट के सीमास्तम्भों का अक्षान्तर एवं देशान्तर	<table border="1"> <thead> <tr> <th>सीमास्तम्भ</th> <th>अक्षान्तर</th> <th>देशान्तर</th> </tr> </thead> <tbody> <tr> <td>A</td> <td>25°8'40.03041"</td> <td>75°14'32.56444"</td> </tr> <tr> <td>B</td> <td>25°8'40.13062"</td> <td>75°14'33.63028"</td> </tr> <tr> <td>C</td> <td>25°8'42.07095"</td> <td>75°14'33.41010"</td> </tr> <tr> <td>D</td> <td>25°8'41.97074"</td> <td>75°14'32.34426"</td> </tr> </tbody> </table>	सीमास्तम्भ	अक्षान्तर	देशान्तर	A	25°8'40.03041"	75°14'32.56444"	B	25°8'40.13062"	75°14'33.63028"	C	25°8'42.07095"	75°14'33.41010"	D	25°8'41.97074"	75°14'32.34426"
सीमास्तम्भ	अक्षान्तर	देशान्तर															
A	25°8'40.03041"	75°14'32.56444"															
B	25°8'40.13062"	75°14'33.63028"															
C	25°8'42.07095"	75°14'33.41010"															
D	25°8'41.97074"	75°14'32.34426"															


खनि अभियन्ता
बिजौलियां

क्र.स.		विवरण		
1	प्लॉट क्रमांक	12 (बिजौलियां खुर्द ए बाउण्ड्री)		
2	कार्यालय का नाम जहां प्लॉट आता है	खनि अभियन्ता बिजौलियां		
3	प्लॉट का राजस्व ग्राम, तहसील, जिला	बिजौलियां खुर्द, बिजौलियां, भीलवाडा		
4	प्लॉट का क्षेत्रफल	0.18 हैक्टर		
5	खनिज	सेण्डस्टोन		
6	क्वारीलाईसेन्स फीस	17200/- प्रतिवर्ष एवं समय समय हाने वाले र-शोधनानुसार		
7	भूमि का प्रकार	राजकीय बिलानाम भूमि		
8	प्लॉट के सीमास्तम्भों का अक्षान्तर एवं देशान्तर	सीमास्तम्भ	अक्षान्तर	देशान्तर
		A	25°8'40.13062"	75°14'33.63028"
		B	25°8'40.23079"	75°14'34.69612"
		C	25°8'42.17116"	75°14'34.47595"
		D	25°8'42.07095"	75°14'33.41010"


खनि अभियन्ता
बिजौलियां

क्र.स.	विवरण
1	प्लॉट क्रमांक
2	कार्यालय का नाम जहाँ प्लॉट आता है
3	प्लॉट का राजस्ट ग्रान, तहसील, जिला
4	प्लॉट का क्षेत्रफल
5	खनिज
6	क्वार्टरल ईसेन्स फॉर
7	भूमि का प्रकार
8	प्लॉट के सीमारतम्भों का अक्षांतर एवं देशान्तर

सीमारतम्भ	अक्षांतर	देशान्तर
A	25°8'33.17200"	75°14'15.32846"
B	25°8'33.88581"	75°14'16.39429"
C	25°8'35.82614"	75°14'16.17404"
D	25°8'35.72589"	75°14'15.10821"

खनि अभियन्ता
बिजौलिया

सं. २०२१/२०२२-२०

राजस्थान सरकार
कार्यालय खनि अभियन्ता खान एवं भू-विज्ञान विभाग, विजौलियां

क्र.स.	विवरण		
1	प्लॉट क्रमांक 1 (विजौलियां खुर्द 'डी' वउपडी)		
2	कार्यालय का नाम जहाँ प्लॉट अंशित है खनि अभियन्ता विजौलियां		
3	प्लॉट का राजस्व ग्राम, तहसील, जिला विजौलियां खुर्द, विजौलियां, भीलवाडा		
4	प्लॉट का क्षेत्रफल 2.18 हेक्टर		
5	खनिज संगडस्टान		
6	व्यवारीलाईरोन्ता फीस 17200/- प्रतिवर्ष एवं सन्ध समय हाने वाले र शोधनानुसार		
7	भूमि का प्रकार राजकीय बिलानाम भूमि		
8	प्लॉट के सीमास्तम्भों का अक्षान्तर एवं देशान्तर		
	सीमास्तम्भ	अक्षान्तर	देशान्तर
	A	25°8'33.88581"	75°14'16.39429"
	B	25°8'33.98605"	75°14'17.46011"
	C	25°8'35.92638"	75°14'17.23987"
D	25°8'35.82614"	75°14'16.17404"	

खनि अभियन्ता
विजौलियां

राजस्थान सरकार
कार्यालय खनि अभियन्ता खान एवं भू-विज्ञान विभाग, विजौलियां

क्र.सं.	विवरण			
1	प्लॉट क्रमांक 17 (विजौलियां खुर्द 'डी' बाउण्ड्री)			
2	कार्यालय का नाम जहां प्लॉट अक्षा है खनि अभियन्ता विजौलियां			
3	प्लॉट का राजस्व ग्राम, तहसील, जिला विजौलियां खुर्द, विजौलियां, भीलवाडा			
4	प्लॉट का क्षेत्रफल 3.18 हेक्टर			
5	खनिज सिण्डरटोन			
6	क्वारीलाईसेन्स फीस 17200/- प्रतिवर्ष एवं समय समय हाने वाले स शोधनानुसार			
7	भूमि का प्रकार राजकीय बिलानाम भूमि			
8	प्लॉट के सीमास्तम्भों का अक्षान्तर एवं देशान्तर	सीमास्तम्भ	अक्षान्तर	देशान्तर
		A	25°8'32.44664"	75°14'21.94363"
		B	25°8'32.54687"	75°14'23.00945"
		C	25°8'34.48720"	75°14'22.78924"
		D	25°8'34.38697"	75°14'21.72341"

खनि अभियन्ता
विजौलियां

राजस्थान सरकार
कार्यालय खनि अभियन्ता खान एवं भू-विज्ञान विभाग, विजौलिया

क्र.स.	विवरण			
1	प्लॉट क्रमांक 18 (विजौलिया खुर्द 'डी' बारण्डी)			
2	कार्यालय का नाम जहाँ प्लॉट आता है खनि अभियन्ता विजौलिया			
3	प्लॉट का राजस्व ग्राम, तहसील, जिला विजौलिया खुर्द, विजौलिया, भीलवाडा			
4	प्लॉट के क्षेत्रफल 0.18 हेक्टर			
5	खनिज सिन्डस्टोन			
6	क्वैरिटाईसेन्स फीस 17200/- प्रतिवर्ष एवं समय समय हाने वाले र शोधानुसार			
7	भूमि का प्रकार राजकीय बिलानाम भूमि			
8	प्लॉट के सीमास्तम्भों का अक्षान्तर एवं देशान्तर	सीमास्तम्भ	अक्षान्तर	देशान्तर
		A	25°8'34.38697"	75°14'21.72341"
		B	25°8'32.44664"	75°14'21.94363"
		C	25°8'32.34641"	75°14'20.87781"
		D	25°8'34.28674"	75°14'20.65758"

खनि अभियन्ता
विजौलिया

17.03.2018

राजस्थान सरकार
कार्यालय खनि अभियन्ता खान एवं भू-विज्ञान विभाग, विजौलिया

क्र.सं.	विवरण			
1	प्लॉट क्रमांक 19 (विजौलिया खुद 'बी' वाउण्ड्री)			
2	कार्यालय का नाम जहाँ प्लॉट आता है खनि अभियन्ता विजौलिया			
3	प्लॉट का राजस्व ग्राम, तहसील, जिला विजौलिया खुद, विजौलिया, भीलवाड़ा			
4	प्लॉट का क्षेत्रफल 0.18 हेक्टर			
5	खनि संगठन			
6	क्वारीलाइसेन्स कीमत 7200/- प्रतिदिन एवं सम्यक समय होने वाले संशोधनानुसार			
7	भूमि का प्रकार राजकीय विलानाम भूमि			
8	प्लॉट के सीमास्तम्भों का अक्षान्तर एवं देशान्तर	सीमास्तम्भ	अक्षान्तर	देशान्तर
		A	25°8'34.28674"	75°14'20.65758"
		B	25°8'32.34641"	75°14'20.87781"
		C	25°8'32.24617"	75°14'19.81199"
		D	25°8'34.18650"	75°14'19.59176"

खनि अभियन्ता
विजौलिया


राजस्थान सरकार
कार्यालय खनि अभियन्ता खान एवं भू-विज्ञान विभाग, बिजौलियां

क्र.स.		विवरण															
1	प्लॉट क्रमांक	20 (बिजौलियां खुर्द 'बी' बाउण्ड्री)															
2	कार्यालय का नाम जहां प्लॉट आता है	खनि अभियन्ता बिजौलियां															
3	प्लॉट का राजस्व ग्राम, तहसील, जिला	बिजौलियां खुर्द, बिजौलियां, भीलवाडा															
4	प्लॉट का क्षेत्रफल	0.18 हैक्टर															
5	खनिज	सेण्डस्टोन															
6	क्वारीलाईसेन्स फीस	17200/- प्रतिवर्ष एवं समय समय हाने वाले संशोधनानुसार															
7	भूमि का प्रकार	राजकीय बिलानाम भूमि															
8	प्लॉट के सीमास्तम्भों का अक्षान्तर एवं देशान्तर	<table border="1"><thead><tr><th>सीमास्तम्भ</th><th>अक्षान्तर</th><th>देशान्तर</th></tr></thead><tbody><tr><td>A</td><td>25°8'34.18650"</td><td>75°14'19.59176"</td></tr><tr><td>B</td><td>25°8'32.24617"</td><td>75°14'19.81199"</td></tr><tr><td>C</td><td>25°8'32.14594"</td><td>75°14'18.74617"</td></tr><tr><td>D</td><td>25°8'34.08626"</td><td>75°14'18.52593"</td></tr></tbody></table>	सीमास्तम्भ	अक्षान्तर	देशान्तर	A	25°8'34.18650"	75°14'19.59176"	B	25°8'32.24617"	75°14'19.81199"	C	25°8'32.14594"	75°14'18.74617"	D	25°8'34.08626"	75°14'18.52593"
सीमास्तम्भ	अक्षान्तर	देशान्तर															
A	25°8'34.18650"	75°14'19.59176"															
B	25°8'32.24617"	75°14'19.81199"															
C	25°8'32.14594"	75°14'18.74617"															
D	25°8'34.08626"	75°14'18.52593"															


खनि अभियन्ता
बिजौलियां

राजस्थान सरकार
कार्यालय खनि अभियन्ता खान एवं भू-विज्ञान विभाग, बिजौलियां

क्र.स.		विवरण		
1	प्लॉट क्रमांक	22 (बिजौलियां खुर्द 'बी' बाउण्ड्री)		
2	कार्यालय का नाम जहां प्लॉट आता है	खनि अभियन्ता बिजौलियां		
3	प्लॉट का राजस्व ग्राम, तहसील, जिला	बिजौलियां खुर्द, बिजौलियां, भीलवाडा		
4	प्लॉट का क्षेत्रफल	0.18 हैक्टर		
5	खनिज	सेण्डरस्टोन		
6	क्वारीलाईसेन्स फीस	17200/- प्रतिवर्ष एवं समय समय हाने वाले संशोधनानुसार		
7	भूमि का प्रकार	राजकीय बिलानाम भूमि		
8	प्लॉट के सीमास्तम्भों का अक्षान्तर एवं देशान्तर	सीमास्तम्भ	अक्षान्तर	देशान्तर
		A	25°8'33.98605"	75°14'17.46011"
		B	25°8'32.04570"	75°14'17.68035"
		C	25°8'31.94545"	75°14'16.61453"
		D	25°8'33.88581"	75°14'16.39429"


खनि अभियन्ता
बिजौलियां

क्र.सं.	विवरण
1	प्लॉट क्रमांक
2	कार्यालय का नाम जहां प्लॉट आता है
3	प्लॉट का राजस्व ग्राम, तहसील, जिला
4	प्लॉट का क्षेत्रफल
5	खनिज
6	क्वारील ईसेन्स फीस
7	भूमि का प्रकार
8	प्लॉट के सीमास्तम्भों का अक्षान्तर एवं देशान्तर

सीमास्तम्भ	अक्षान्तर	देशान्तर
A	25°8'33.88581"	75°14'16.39429"
B	25°8'31.94545"	75°14'16.61453"
C	25°8'31.84524"	75°14'15.54871"
D	25°8'33.17200"	75°14'15.32846"

खनि अभियन्ता
बिजौलिया

राजस्थान सरकार
कार्यालय खनि अभियन्ता खान एवं भू-विज्ञान विभाग, बिजौलियां

क्र.स.	विवरण
1	प्लॉट क्रमांक
2	कार्यालय का नाम जहाँ प्लॉट आता है
3	प्लॉट का राजस्व ग्राम, तहसील, जिला
4	प्लॉट का क्षेत्रफल
5	खनिज
6	क्वार्टरलाइसेन्स फीस
7	भूमि का प्रकार
8	प्लॉट के सीमास्तम्भों के अक्षान्तर एवं देशान्तर

सीमास्तम्भ	अक्षान्तर	देशान्तर
A	25°8'33.17200"	75°14'15.32846"
B	25°8'31.84524"	75°14'15.54871"
C	25°8'31.74500"	75°14'14.48289"
D	25°8'33.68532"	75°14'14.26264"

खनि अभियन्ता
बिजौलियां

राजस्थान सरकार
कार्यालय खनि अभियन्ता खान एवं भू-विज्ञान विभाग, बिजौलियां

क्र.स.	विवरण			
1	प्लॉट क्रमांक 1 (बिजौलियां खुर्द)			
2	कार्यालय का नाम जहाँ प्लॉट आता है खनि अभियन्ता बिजौलियां			
3	प्लॉट का राजस्व ग्राम, तहसील, जिला विजौलियां खुर्द, बिजौलियां, भीलवाडा			
5	प्लॉट का क्षेत्रफल 0.18 हैक्टर			
5	खनिज सेण्डस्टोन			
6	क्वारीलाईसेन्स फीस 17200/- प्रतिवर्ष एवं समय समय हाने वाले संशोधनानुसार			
7	भूमि का प्रकार राजकीय विलानाम भूमि			
8	प्लॉट के सीमास्तम्भों का अक्षान्तर एवं देशान्तर	सीमास्तम्भ	अक्षान्तर	देशान्तर
		A	25°8'35.67116"	75°15'25.23179"
		B	25°8'35.77138"	75°15'25.29762"
		C	25°8'32.83105"	75°15'25.51782"
		D	25°8'32.73082"	75°15'25.55200"

खनि अभियन्ता
बिजौलियां

राजस्थान सरकार
कार्यालय खनि अभियन्ता खान एवं भू-विज्ञान विभाग, बिजौलिया

क्र.स.	विवरण
1	प्लॉट क्रमांक
2	कार्यालय का नाम जहाँ प्लॉट आता है
3	प्लॉट का राजस्व ग्राम, तहसील, जिला
5	प्लॉट का क्षेत्रफल
5	खनिज
6	क्वारीलाईसेन्स जीर
7	भूमि का प्रकार
8	प्लॉट के सीमास्तम्भों का अक्षान्तर एवं देशान्तर

सीमास्तम्भ	अक्षान्तर	देशान्तर
A	25°8'35.77138"	75°15'25.29762"
B	25°8'35.87160"	75°15'26.36355"
C	25°8'32.93126"	75°15'26.58365"
D	25°8'32.83105"	75°15'2.51782"

खनि अभियन्ता
बिजौलिया

राजस्थान सरकार
कार्यालय खनि अभियन्ता खान एवं भू-विज्ञान विभाग, बिजौलियां

क्र.स.	विवरण			
1	प्लॉट क्रमांक 3 (बिजौलियां खुर्द)			
2	कार्यालय का नाम जहां प्लॉट आता है खनि अभियन्ता बिजौलियां			
3	प्लॉट का राजस्व ग्राम, तहसील, जिला बिजौलियां खुर्द, बिजौलियां, भीलवाडा			
5	प्लॉट का क्षेत्रफल 0.18 हैक्टर			
5	खनिज सेण्डस्टोन			
6	क्वारीलाईसेन्स फीस 17200/- प्रतिवर्ष एवं समय समय हाने वाले संशोधनानुसार			
8	भूमि का प्रकार राजकीय बिलानाम भूमि			
9	प्लॉट के सीमास्तम्भों का अक्षान्तर एवं देशान्तर	सीमास्तम्भ	अक्षान्तर	देशान्तर
		A	25°8'35.87161"	75°15'26.36355"
		B	25°8'35.97183"	75°15'27.52928"
		C	25°8'33.03157"	75°15'27.65957"
		D	25°8'32.93128"	75°15'26.58365"

खनि अभियन्ता
बिजौलियां

राजस्थान सरकार
कार्यालय खनि अभियन्ता खान एवं भू-विज्ञान विभाग, बिजौलियां

क्र.स.		विवरण															
1	प्लॉट क्रमांक	4 (बिजौलियां खुर्द)															
2	कार्यालय का नाम जहां प्लॉट आता है	खनि अभियन्ता बिजौलियां															
3	प्लॉट का राजस्व ग्राम, तहसील, जिला	बिजौलियां खुर्द, बिजौलियां, भीलवाडा															
5	प्लॉट का क्षेत्रफल	0.18 हैक्टर															
5	खनिज	सेण्डस्टोन															
6	क्वारीलाईसेन्स फीस	17200/- प्रतिवर्ष एवं समय समय हाने वाले संशोधनानुसार															
7	भूमि का प्रकार	राजकीय बिलानाम भूमि															
8	प्लॉट के सीमास्तम्भों का अक्षान्तर एवं देशान्तर	<table border="1"><thead><tr><th>सीमास्तम्भ</th><th>अक्षान्तर</th><th>देशान्तर</th></tr></thead><tbody><tr><td>A</td><td>25°8'35.97183"</td><td>75°15'27.52928"</td></tr><tr><td>B</td><td>25°8'35.17223"</td><td>75°15'29.56093"</td></tr><tr><td>C</td><td>25°8'35.20209"</td><td>75°15'29.67102"</td></tr><tr><td>D</td><td>25°8'35.00165"</td><td>75°15'27.53937"</td></tr></tbody></table>	सीमास्तम्भ	अक्षान्तर	देशान्तर	A	25°8'35.97183"	75°15'27.52928"	B	25°8'35.17223"	75°15'29.56093"	C	25°8'35.20209"	75°15'29.67102"	D	25°8'35.00165"	75°15'27.53937"
सीमास्तम्भ	अक्षान्तर	देशान्तर															
A	25°8'35.97183"	75°15'27.52928"															
B	25°8'35.17223"	75°15'29.56093"															
C	25°8'35.20209"	75°15'29.67102"															
D	25°8'35.00165"	75°15'27.53937"															


खनि अभियन्ता
बिजौलियां

राजस्थान सरकार
कार्यालय खनि अभियन्ता खान एवं भू-विज्ञान विभाग, बिजौलियां

क्र.स.	विवरण			
1	प्लॉट क्रमांक	5 (बिजौलियां खुर्द)		
2	कार्यालय का नाम जहाँ प्लॉट आता है	खनि अभियन्ता बिजौलियां		
3	प्लॉट का राजस्व ग्राम, तहसील, जिला	बिजौलियां खुर्द, बिजौलियां, भीलवाडा		
5	प्लॉट का क्षेत्रफल	0.18 हैक्टर		
5	खनिज	सेण्डस्टोन		
6	क्वारीलाईसेन्स फीस	17200/-- प्रतिवर्ष एवं समय समय हाने वाले संशोधनानुसार		
7	भूमि का प्रकार	राजकीय बिलानम भूमि		
8	प्लॉट के सीमास्तम्भों का अक्षान्तर एवं देशान्तर	सीमास्तम्भ	अक्षान्तर	देशान्तर
		A	25°8'36.61158"	75°15'25.01158"
		B	25°8'36.71171"	75°15'25.07751"
		C	25°8'35.77138"	75°15'25.29762"
		D	25°8'35.67115"	75°15'25.23179"

खनि अभियन्ता
बिजौलियां

राजस्थान सरकार
कार्यालय खनि अभियन्ता खान एवं भू-विज्ञान विभाग, विजौलियां

क्र.स.	विवरण
1	प्लॉट क्रमांक
2	कार्यालय का नाम जहां प्लॉट आता है
3	प्लॉट का राजस्व ग्राम, तहसील, जिला
5	प्लॉट का क्षेत्रफल
5	खनिज
6	क्वारीलाइसेन्स फीस
7	भूमि का प्रकार
8	प्लॉट के सीमास्तम्भों का अक्षान्तर एवं देशान्तर

सीमास्तम्भ	अक्षान्तर	देशान्तर
A	25°8'36.71171"	75°15'25.07751"
B	25°8'36.81193"	75°15'26.15325"
C	25°8'35.87161"	75°15'26.36355"
D	25°8'35.77138"	75°15'25.29762"

खनि अभियन्ता
विजौलियां


राजस्थान सरकार
कार्यालय खनि अभियन्ता खान एवं भू-विज्ञान विभाग, बिजौलियां

क्र.स.	विवरण		
1	प्लॉट क्रमांक 12 (बिजौलियां खुर्द)		
2	कार्यालय का नाम जहां प्लॉट आता है खनि अभियन्ता बिजौलियां		
3	प्लॉट का राजस्व ग्राम, तहसील, जिला बिजौलियां खुर्द, बिजौलियां, भीलवाडा		
5	प्लॉट का क्षेत्रफल 0.18 हैक्टर		
5	खनिज सेण्डस्टोन		
6	क्वारीलाईसेन्स फीस 17200 /- प्रतिवर्ष एवं समय समय हाने वाले संशोधनानुसार		
7	भूमि का प्रकार राज कीय बिलानाम भूमि		
8	प्लॉट के सीमास्तम्भों का अक्षान्तर एवं देशान्तर		
	सीमास्तम्भ	अक्षान्तर	देशान्तर
	A	25°8'37.01238"	75°15'28.27591"
	B	25°8'37.11260"	75°15'29.35075"
	C	25°8'39.05293"	75°15'29.12056"
D	25°8'38.95271"	75°15'28.05572"	

खनि अभियन्ता
बिजौलियां

राजस्थान सरकार
कार्यालय खनि अभियन्ता खान एवं भू-विज्ञान विभाग, बिजौलियां

क्र.स.		विवरण															
1	प्लॉट क्रमांक	13 (बिजौलियां खुर्द)															
2	कार्यालय का नाम जहाँ प्लॉट आता है	खनि अभियन्ता, बिजौलियां															
3	प्लॉट का राजस्व ग्राम, तहसील, जिला	बिजौलियां खुर्द, बिजौलियां, भीलवाडा															
5	प्लॉट का क्षेत्रफल	0.18 हैक्टर															
5	खनिज	सेण्डस्टोन															
6	क्वारीलाईसेन्स फीस	17200/- प्रतिवर्ष एवं समय समय हाने वाले संशोधनानुसार															
7	भूमि का प्रकार	राजकीय बिलानाम भूमि															
8	प्लॉट के सीमास्तम्भों का अक्षान्तर एवं देशान्तर	<table border="1"><thead><tr><th>सीमास्तम्भ</th><th>अक्षान्तर</th><th>देशान्तर</th></tr></thead><tbody><tr><td>A</td><td>25°8'39.05293"</td><td>75°15'29.12056"</td></tr><tr><td>B</td><td>25°8'50.02311"</td><td>75°15'29.01056"</td></tr><tr><td>C</td><td>25°8'39.82267"</td><td>75°15'26.87878"</td></tr><tr><td>D</td><td>25°8'38.85259"</td><td>75°15'26.98888"</td></tr></tbody></table>	सीमास्तम्भ	अक्षान्तर	देशान्तर	A	25°8'39.05293"	75°15'29.12056"	B	25°8'50.02311"	75°15'29.01056"	C	25°8'39.82267"	75°15'26.87878"	D	25°8'38.85259"	75°15'26.98888"
सीमास्तम्भ	अक्षान्तर	देशान्तर															
A	25°8'39.05293"	75°15'29.12056"															
B	25°8'50.02311"	75°15'29.01056"															
C	25°8'39.82267"	75°15'26.87878"															
D	25°8'38.85259"	75°15'26.98888"															


खनि अभियन्ता
बिजौलियां

राजस्थान सरकार
कार्यालय खनि अभियन्ता खान एवं भू-विज्ञान विभागा, बिजौलियां

क्र.स.	विवरण			
1	प्लॉट क्रमांक	14 (बिजौलियां खुर्द)		
2	कार्यालय का नाम जहां प्लॉट आता है	खनि अभियन्ता बिजौलियां		
3	प्लॉट का राजस्व ग्राम, तहसील, जिला	बिजौलियां खुर्द, बिजौलियां, भीलवाडा		
5	प्लॉट का क्षेत्रफल	0.18 हैक्टर		
5	खनिज	सेण्डस्टोन		
6	क्वारीलाईसेन्स फीस	17200/- प्रतिवर्ष एवं समय समय हाने वाले संशोधनानुसार		
7	भूमि का प्रकार	राजकीय बिलानाम भूमि		
8	प्लॉट के सीमास्तम्भों का अक्षान्तर एवं देशान्तर	सीमास्तम्भ	अक्षान्तर	देशान्तर
		A	25°8'50.02311"	75°15'29.01056"
		B	25°8'50.99326"	75°15'28.90037"
		C	25°8'50.79285"	75°15'26.76868"
		D	25°8'39.82267"	75°15'26.87878"

खनि अभियन्ता
बिजौलियां