



राजस्थान सरकार
कार्यालय सहायक खनि अभियन्ता, गोटन

क्रं. सं.	विवरण			
1	प्लॉट क्रमांक	60		
2	खनिज	चिनाई पत्थर		
3	कार्यालय का नाम जहाँ प्लॉट आता है	सहायक खनि अभियन्ता, गोटन		
4	प्लॉट का राजस्व ग्राम, तहसील, जिला	बाकलियावास, मेड़ता, नागौर		
5	प्लॉट का क्षेत्रफल	1.2248 हैक्टर		
6	स्थिर भाटक	रूपये 36750 / - प्रतिवर्ष एवं समय-समय पर होने वाले संशोधनानुसार		
7	भूमि का प्रकार	राजकीय भूमि (गैर मुमकिन मगरा)		
8	प्लॉट के स्तम्भों के अक्षान्तर व देशान्तर	सीमा स्तम्भ	देशान्तर (Longitude)	अक्षान्तर (Latitude)
		A	73°-49'-1.107966"	26°-40'-35.706548"
		B	73°-49'-6.197061"	26°-40'-34.755344"
		C	73°-49'-6.221163"	26°-40'-32.416987"
		D	73°-49'-1.142350"	26°-40'-32.374712"


(जय प्रकाश गोदारा)
सहायक खनि अभियन्ता
गोटन


राजस्थान सरकार
कार्यालय सहायक खनि अभियन्ता, गोटन

क्रं. सं.	विवरण			
1	प्लॉट क्रमांक	61		
2	खनिज	चिनाई पत्थर		
3	कार्यालय का नाम जहाँ प्लॉट आता है	सहायक खनि अभियन्ता, गोटन		
4	प्लॉट का राजस्व ग्राम, तहसील, जिला	बाकलियावास, मेड़ता, नागौर		
5	प्लॉट का क्षेत्रफल	1.0517 हैक्टर		
6	स्थिर भाटक	रूपये 31560/- प्रतिवर्ष एवं समय-समय पर होने वाले संशोधनानुसार		
7	भूमि का प्रकार	राजकीय भूमि (गैर मुमकिन मगरा)		
8	प्लॉट के स्तम्भों के अक्षान्तर व देशान्तर	सीमा स्तम्भ	देशान्तर (Longitude)	अक्षान्तर (Latitude)
		A	73°-49'-1.142350"	26°-40'-32.374712"
		B	73°-49'-6.221163"	26°-40'-32.416987"
		C	73°-49'-6.246254"	26°-40'-29.982697"
		D	73°-49'-1.167470"	26°-40'-29.940424"


(जय प्रकाश गोदारा)
सहायक खनि अभियन्ता
गोटन


राजस्थान सरकार
कार्यालय सहायक खनि अभियन्ता, गोटन

क्रं. सं.	विवरण			
1	प्लॉट क्रमांक	62		
2	खनिज	चिनाई पत्थर		
3	कार्यालय का नाम जहाँ प्लॉट आता है	सहायक खनि अभियन्ता, गोटन		
4	प्लॉट का राजस्व ग्राम, तहसील, जिला	बाकलियावास, मेड़ता, नागौर		
5	प्लॉट का क्षेत्रफल	1.1230 हैक्टर		
6	स्थिर भाटक	रुपये 33690/- प्रतिवर्ष एवं समय-समय पर होने वाले संशोधनानुसार		
7	भूमि का प्रकार	राजकीय भूमि (गैर मुमकिन मगरा)		
8	प्लॉट के स्तम्भों के अक्षान्तर व देशान्तर	सीमा स्तम्भ	देशान्तर (Longitude)	अक्षान्तर (Latitude)
		A	73°-48'-56.951494"	26°-40'-32.319381"
		B	73°-49'-1.142350"	26°-40'-32.374712"
		C	73°-49'-1.167470"	26°-40'-29.940424"
		D	73°-49'-1.215836"	26°-40'-29.229006"
		E	73°-48'-56.894123"	26°-40'-29.237585"


(जय प्रकाश गोदारा)
सहायक खनि अभियन्ता
गोटन

राजस्थान सरकार
कार्यालय सहायक खनि अभियन्ता, गोटन


क्रं. सं.	विवरण			
1	प्लॉट क्रमांक	63		
2	खनिज	चिनाई पत्थर		
3	कार्यालय का नाम जहाँ प्लॉट आता है	सहायक खनि अभियन्ता, गोटन		
4	प्लॉट का राजस्व ग्राम, तहसील, जिला	बाकलियावास, मेड़ता, नागौर		
5	प्लॉट का क्षेत्रफल	1.1389 हैक्टर		
6	स्थिर भाटक	रुपये 34170/- प्रतिवर्ष एवं समय- समय पर होने वाले संशोधनानुसार		
7	भूमि का प्रकार	राजकीय भूमि (गैर मुमकिन मगरा)		
8	प्लॉट के स्तम्भों के अक्षान्तर व देशान्तर	सीमा स्तम्भ	देशान्तर (Longitude)	अक्षान्तर (Latitude)
		A	73°-48'-56.894123"	26°-40'-29.237585"
		B	73°-49'-1.215836"	26°-40'-29.229006"
		C	73°-49'-1.441566"	26°-40'-25.908837"
		D	73°-48'-57.747743"	26°-40'-25.901008"
		E	73°-48'-57.582938"	26°-40'-27.713085"
		F	73°-48'-56.865580"	26°-40'-27.704342"


(जय प्रकाश गोदारा)
सहायक खनि अभियन्ता
गोटन

एनेकशर-305

राजस्थान सरकार
कार्यालय सहायक खनि अभियन्ता, गोटन

क्र. सं.		विवरण		
1	प्लॉट क्रमांक	64		
2	खनिज	चिनाई पत्थर		
3	कार्यालय का नाम जहाँ प्लॉट आता है	सहायक खनि अभियन्ता, गोटन		
4	प्लॉट का राजस्व ग्राम, तहसील, जिला	बाकलियावास, मेड़ता, नागौर		
5	प्लॉट का क्षेत्रफल	1.0930 हैक्टर		
6	स्थिर भाटक	रुपये 32790/- प्रतिवर्ष एवं समय-समय पर होने वाले संशोधनानुसार		
7	भूमि का प्रकार	राजकीय भूमि (गैर मुमकिन मगरा)		
8	प्लॉट के स्तम्भों के अक्षान्तर व देशान्तर	सीमा स्तम्भ	देशान्तर (Longitude)	अक्षान्तर (Latitude)
		A	73°-48'-57.747743"	26°-40'-25.901008"
		B	73°-49'-1.441566"	26°-40'-25.908837"
		C	73°-49'-1.653769"	26°-40'-22.787555"
		D	73°-48'-58.103437"	26°-40'-21.990030"


(जय प्रकाश गोदारा)
सहायक खनि अभियन्ता
गोटन

रजि. नं. 306

राजस्थान सरकार

कार्यालय खनि अभियन्ता, खान एवं भू-विज्ञान विभाग, आमेट राजसमन्द (राज.)

क्र. सं.	विवरण		
1	प्लॉट क्रमांक 123/2021		
2	खनिज ग्रेनाईट		
3	कार्यालय का नाम जहाँ प्लॉट आता है। खनि अभियन्ता आमेट		
4	प्लॉट का राजस्व ग्राम, तहसील, जिला भारत सिंह जी का गुडा, तहसील- देवगढ, जिला- राजसमन्द		
5	प्लॉट का क्षेत्रफल 2.1799 हैक्टर		
6	स्थिरभाटक रु. 1,30,800/- प्रति वर्ष		
7	भूमि का प्रकार चरागाह भूमि		
8	प्लॉट की सीमा स्तम्भों के अक्षान्तर व देशान्तर		
	Pillar	Longitude(E)	Latitude(N)
	A	73°-57'-55.200693"	25°-28'-20.746042"
	B	73°-57'-55.557460"	25°-28'-19.666232"
	C	73°-57'-49.142541"	25°-28'-17.919709"
	D	73°-57'-49.022104"	25°-28'-22.251350"
E	73°-57'-54.234462"	25°-28'-23.670460"	

(आसिफ मोहम्मद अंसारी)
खनि अभियन्ता,
आमेट, जिला राजसमंद

खनि अभियन्ता
खान एवं भू विज्ञान विभाग
आमेट

रजिस्ट्रार-307

राजस्थान सरकार

कार्यालय खनि अभियन्ता, खान एवं भू-विज्ञान विभाग, आमेट राजसमन्द (राज.)

क्र. सं.		विवरण		
1	प्लॉट क्रमांक	125/2021		
2	खनिज	ग्रेनाईट		
3	कार्यालय का नाम जहाँ प्लॉट आता है।	खनि अभियन्ता आमेट		
4	प्लॉट का राजस्व ग्राम, तहसील, जिला	भारत सिंह जी का गुड़ा, तहसील- देवगढ़, जिला- राजसमन्द		
5	प्लॉट का क्षेत्रफल	2,4515 हैक्टर		
6	स्थिरभाटक	रु. 1,47,120/- प्रति वर्ष		
7	भूमि का प्रकार	चरागाह भूमि		
8	प्लॉट की सीमा स्तम्भों के अक्षान्तर व देशान्तर	Pillar	Longitude(E)	Latitude(N)
		A	73°-57'-55.557460"	25°-28'-19.666232"
		B	73°-57'-56.974211"	25°-28'-15.378156"
		C	73°-57'-49.239577"	25°-28'-14.429443"
		D	73°-57'-49.142541"	25°-28'-17.919709"

(आसिफ मोहम्मद अंसारी)
खनि अभियन्ता,
आमेट, जिला राजसमन्द

खनि अभियन्ता
खान एवं भू-विज्ञान विभाग
आमेट

राजस्थान सरकार
कार्यालय सहायक खनि अभियन्ता, गोटन

क्र.सं.	विवरण			
1	प्लॉट क्रमांक	1		
2	खनिज	चिनाईपत्थर		
3	कार्यालय का नाम जहाँ प्लॉट आता है।	सहायक खनि अभियन्ता, गोटन		
4	प्लॉट का राजस्व ग्राम, तहसील, जिला	नोखा चोंदावता, मेडता, नागौर		
5	प्लॉट का क्षेत्रफल	1.0000 हैक्टर		
6	स्थिर भाटक	रुपये 30,000/- प्रतिवर्ष एवं समय-समय पर होने वाले संशोधनानुसार		
7	भूमि का प्रकार	राजकीय भूमि		
8	प्लॉट के स्तम्भों के अक्षान्तर व देशान्तर	सीमा स्तम्भ	देशान्तर (Longitude)	अक्षान्तर (Latitude)
		A	73-45-54.66369	26-45-27.49496
		B	73-45-54.62856	26-45-30.74461
		C	73-45-51.00863	26-45-30.71306
		D	73-45-51.04379	26-45-27.46341

भवदीय

(महेश प्रकाश पुरोहित)
सहायक खनि अभियन्ता
गोटन

राजस्थान सरकार
कार्यालय सहायक खनि अभियन्ता, गोटन

क्र.सं.	विवरण			
1	प्लॉट क्रमांक	9		
2	खनिज	चिनाईपत्थर		
3	कार्यालय का नाम जहाँ प्लॉट आता है	सहायक खनि अभियन्ता, गोटन		
4	प्लॉट का राजस्व ग्राम, तहसील, जिला	नोखा चॉदापता, मेडता, नागौर		
5	प्लॉट का क्षेत्रफल	1.0000 हैक्टर		
6	स्थिर भाटक	रुपये 30,000/- प्रतिवर्ष एवं समय- समय पर होने वाले संशोधनानुसार		
7	भूमि का प्रकार	राजकीय भूमि		
8	प्लॉट के स्तम्भों के अक्षान्तर व देशान्तर	सीमा स्तम्भ	देशान्तर (Longitude)	अक्षान्तर (Latitude)
		A	73-45-29.8999	26-45-15.78001
		B	73-45-29.88608	26-45-17.05159
		C	73-45-27.53321	26-45-17.03098
		D	73-45-27.49928	26-45-20.15063
		E	73-45-24.78441	26-45-20.12683
		F	73-45-24.81093	26-45-17.68960
		G	73-45-27.86871	26-45-15.66273
		H	73-45-28.60494	26-45-16.13522

भवदीय



(महेश प्रकाश पुरोहित)
सहायक खनि अभियन्ता
गोटन

एनेकश 310

राजस्थान सरकार
कार्यालय सहायक खनि अभियन्ता, गोटन

क्र.सं.	विवरण			
1	प्लॉट क्रमांक	10		
2	खनिज	चिनाईपत्थर		
3	कार्यालय का नाम जहाँ प्लॉट आता है	सहायक खनि अभियन्ता, गोटन		
4	प्लॉट का राजस्व ग्राम, तहसील, जिला	नोखा चोंदावता, मेडता, नागौर		
5	प्लॉट का क्षेत्रफल	1.0000 हैक्टर		
6	स्थिर भाटक	रूपये 30,000 /- प्रतिवर्ष एवं समय- समय पर होने वाले संशोधनानुसार		
7	भूमि का प्रकार	राजकीय भूमि		
8	प्लॉट के स्तम्भों के अक्षान्तर व देशान्तर	सीमा स्तम्भ	देशान्तर (Longitude)	अक्षान्तर (Latitude)
		A	73-45-29.8999	26-45-15.78001
		B	73-45-29.88608	26-45-17.05159
		C	73-45-34.8452	26-45-17.09501
		D	73-45-34.50673	26-45-15.26772
		E	73-45-32.01828	26-45-13.67078
		A	73-45-29.8999	26-45-15.78001

भवदीय



(महेश प्रकाश पुरोहित)
सहायक खनि अभियन्ता
गोटन

ऐनेक्शर - 1311

राजस्थान-सरकार
कार्यालय खनि अभियन्ता, खान एवं भू-विज्ञान विभाग, जालोर।

क्रम. सं.		विवरण		
1	प्लॉट क्रमांक	19		
2	खनिज	ग्रेनाईट		
3	कार्यालय का नाम जहाँ प्लॉट आता है।	खनि अभियन्ता, जालोर		
4	प्लॉट का राजस्व ग्राम, तहसील, जिला	तवाब, त0 जसवंतपुरा, जिला-जालोर		
5	प्लॉट का क्षेत्रफल	3.00 है0		
6	स्थिर भाटक	रुपये 1,80,000/-प्रतिवर्ष एवं समय-समय पर होने वाले संशोधनानुसार		
7	भूमि का प्रकार	राजकीय भूमि		
8	प्लॉट के सीमा स्तम्भों के अक्षान्तर व देशान्तर	सीमा स्तम्भ	अक्षान्तर (Latitude)	देशान्तर (Longitude)
		A	25 ⁰ 04' 30.8856"	72 ⁰ 23'14.8167"
		B	25 ⁰ 04' 34.2012"	72 ⁰ 23'04.7551"
		C	25 ⁰ 04' 37.2576"	72 ⁰ 23'05.9686"
		D	25 ⁰ 04' 33.9420"	72 ⁰ 23'16.0303"

खनि अभियन्ता
खान एवं भू-विज्ञान विभाग
जालोर




एनेक्शर - 312

राजस्थान-सरकार
कार्यालय खनि अभियन्ता, खान एवं भू-विज्ञान विभाग, जालोर।

क्रम सं.	विवरण			
1	प्लॉट क्रमांक	20		
2	खनिज	ग्रेनाईट		
3	कार्यालय का नाम जहाँ प्लॉट आता है।	खनि अभियन्ता, जालोर		
4	प्लॉट का राजस्व ग्राम, तहसील, जिला	तवाब, त0 जसवंतपुरा, जिला-जालोर		
5	प्लॉट का क्षेत्रफल	3.00 है0		
6	स्थिर भाटक	रूपरे 1,80,000/- प्रतिवर्ष एवं समय-समय पर होने वाले संशोधनानुसार		
7	भूमि का प्रकार	राजकीय भूमि		
8	प्लॉट के सीमा स्तम्भों के अक्षान्तर व देशान्तर	सीमा स्तम्भ	अक्षान्तर (Latitude)	देशान्तर (Longitude)
		A	25°04' 35.3208"	72°23'11.8379"
		B	25°04' 38.6364"	72°23'01.7761"
		C	25°04' 41.6928"	72°23'02.9898"
		D	25°04' 38.3772"	72°23'13.0515"

खनि अभियन्ता
खान एवं भू-विज्ञान विभाग
जालोर



राजस्थान-सरकार
कार्यालय खनि अभियन्ता, खान एवं भू-विज्ञान विभाग, जालोर।


क्रम. सं.	विवरण			
1	प्लॉट क्रमांक	22		
2	खनिज	ग्रेनाइट		
3	कार्यालय का नाम जहाँ प्लॉट आता है।	खनि अभियन्ता, जालोर		
4	प्लॉट का राजस्व ग्राम, तहसील, जिला	तवाब, त0 जसवंतपुरा, जिला-जालोर		
5	प्लॉट का क्षेत्रफल	3.00 है0		
6	स्थिर भाटक	रूपए 1,80,000/- प्रतिवर्ष एवं समय-समय पर होने वाले संशोधनानुसार		
7	भूमि का प्रकार	राजकीय भूमि		
8	प्लॉट के सीमा स्तम्भों के अक्षान्तर व देशान्तर	सीमा स्तम्भ	अक्षान्तर (Latitude)	देशान्तर (Longitude)
		A	25°03' 50.3676"	72°23'30.8716"
		B	25°03' 53.6148"	72°23'30.8028"
		C	25°03' 53.8020"	72°23'41.4999"
		D	25°03' 50.5548"	72°23'41.5687"

खनि अभियन्ता
खान एवं भू-विज्ञान विभाग
जालोर
५/५

एनेक्स-314

राजस्थान-सरकार
कार्यालय खनि अभियन्ता ,खान एवं भू-विज्ञान विभाग, जालोर।


क्रम. सं.		विवरण															
1	प्लॉट क्रमांक	23															
2	खनिज	ग्रेनाईट															
3	कार्यालय का नाम जहाँ प्लॉट आता है।	खनि अभियन्ता, जालोर															
4	प्लॉट का राजस्व ग्राम, तहसील, जिला	तवाब, त0 जसवंतपुरा , जिला-जालोर															
5	प्लॉट का क्षेत्रफल	3.00 हे0															
6	स्थिर भाटक	रूपरे 1,80,000 / -प्रतिवर्ष एवं समय-समय पर होने वाले संशोधनानुसार															
7	भूमि का प्रकार	राजकीय भूमि															
8	प्लॉट के सीमा स्तम्भों के अक्षान्तर व देशान्तर	<table border="1"><thead><tr><th>सीमा स्तम्भ</th><th>अक्षान्तर (Latitude)</th><th>देशान्तर (Longitude)</th></tr></thead><tbody><tr><td>A</td><td>25⁰03' 53.6148''</td><td>72⁰23'30.8028''</td></tr><tr><td>B</td><td>25⁰03' 56.8620''</td><td>72⁰23'30.7340''</td></tr><tr><td>C</td><td>25⁰03' 57.0492''</td><td>72⁰23'41.4312''</td></tr><tr><td>D</td><td>25⁰03' 53.8020''</td><td>72⁰23'41.4999''</td></tr></tbody></table>	सीमा स्तम्भ	अक्षान्तर (Latitude)	देशान्तर (Longitude)	A	25 ⁰ 03' 53.6148''	72 ⁰ 23'30.8028''	B	25 ⁰ 03' 56.8620''	72 ⁰ 23'30.7340''	C	25 ⁰ 03' 57.0492''	72 ⁰ 23'41.4312''	D	25 ⁰ 03' 53.8020''	72 ⁰ 23'41.4999''
सीमा स्तम्भ	अक्षान्तर (Latitude)	देशान्तर (Longitude)															
A	25 ⁰ 03' 53.6148''	72 ⁰ 23'30.8028''															
B	25 ⁰ 03' 56.8620''	72 ⁰ 23'30.7340''															
C	25 ⁰ 03' 57.0492''	72 ⁰ 23'41.4312''															
D	25 ⁰ 03' 53.8020''	72 ⁰ 23'41.4999''															



खनि अभियन्ता
खान एवं भू-विज्ञान विभाग
जालोर



राजस्थान-सरकार
कार्यालय खनि अभियन्ता ,खान एवं भू-विज्ञान विभाग, जालोर।

क्रम. सं.	विवरण			
1	प्लॉट क्रमांक	24		
2	खनिज	ग्रेनाईट		
3	कार्यालय का नाम जहाँ प्लॉट आता है।	खनि अभियन्ता, जालोर		
4	प्लॉट का राजस्व ग्राम, तहसील, जिला	तवाब, त0 जसवंतपुरा , जिला-जालोर		
5	प्लॉट का क्षेत्रफल	3.00 है0		
6	स्थिर भाटक	रूपरे 1,80,000/-प्रतिवर्ष एवं समय-समय पर होने वाले संशोधनानुसार		
7	भूमि का प्रकार	राजकीय भूमि		
8	प्लॉट के सीमा स्तम्भों के अक्षान्तर व देशान्तर	सीमा स्तम्भ	अक्षान्तर (Latitude)	देशान्तर (Longitude)
		A	25°03' 56.8620"	72°23'30.7340"
		B	25°04' 00.1092"	72°23'30.6652"
		C	25°04' 00.2964"	72°23'41.3625"
		D	25°03' 57.0492"	72°23'41.4312"


खनि अभियन्ता
खान एवं भू-विज्ञान विभाग
जालोर



राजस्थान-सरकार
कार्यालय खनि अभियन्ता ,खान एवं भू-विज्ञान विभाग, जालोर।

क्रम सं.	विवरण			
1	प्लॉट क्रमांक	27		
2	खनिज	ग्रेनाईट		
3	कार्यालय का नाम जहाँ प्लॉट आता है।	खनि अभियन्ता, जालोर		
4	प्लॉट का राजस्व ग्राम, तहसील, जिला	तवाब, त0 जसवंतपुरा , जिला-जालोर		
5	प्लॉट का क्षेत्रफल	3.00 है0		
6	स्थिर भाटक	रूपरे 1,80,000 / -प्रतिवर्ष एवं समय-समय पर होने वाले संशोधनानुसार		
7	भूमि का प्रकार	राजकीय भूमि		
8	प्लॉट के सीमा स्तम्भों के अक्षान्तर व देशान्तर	सीमा स्तम्भ	अक्षान्तर (Latitude)	देशान्तर (Longitude)
		A	25°04' 06.0744"	72°23'58.3459"
		B	25°04' 12.3276"	72°23'50.1372"
		C	25°04' 14.8188"	72°23'52.4248"
		D	25°04' 08.5692"	72°24'00.6335"

खनि अभियन्ता
खान एवं भू-विज्ञान विभाग
जालोर

राजस्थान-सरकार
कार्यालय खनि अभियन्ता, खान एवं भू-विज्ञान विभाग, जालोर।

क्रम. सं.	विवरण			
1	प्लॉट क्रमांक	28		
2	खनिज	ग्रेनाईट		
3	कार्यालय का नाम जहाँ प्लॉट आता है।	खनि अभियन्ता, जालोर		
4	प्लॉट का राजस्व ग्राम, तहसील, जिला	तवाब, त0 जसवंतपुरा, जिला-जालोर		
5	प्लॉट का क्षेत्रफल	3.00 है0		
6	स्थिर भाटक	रूपे 1,80,000/-प्रतिवर्ष एवं समय-समय पर होने वाले संशोधनानुसार		
7	भूमि का प्रकार	राजकीय भूमि		
8	प्लॉट के सीमा स्तम्भों के अक्षान्तर व देशान्तर	सीमा स्तम्भ	अक्षान्तर (Latitude)	देशान्तर (Longitude)
		A	25 ⁰ 04' 08.5692"	72 ⁰ 24'00.6335"
		B	25 ⁰ 04' 14.8188"	72 ⁰ 23'52.4248"
		C	25 ⁰ 04' 17.3100"	72 ⁰ 23'54.7125"
		D	25 ⁰ 04' 11.0604"	72 ⁰ 24'02.9212"


खनि अभियन्ता
खान एवं भू-विज्ञान विभाग
जालोर
4/6

राजस्थान-सरकार
कार्यालय खनि अभियन्ता, खान एवं भू-विज्ञान विभाग, जालोर।

क्रम. सं.	विवरण			
1	प्लॉट क्रमांक	29		
2	खनिज	ग्रेनाईट		
3	कार्यालय का नाम जहाँ प्लॉट आता है।	खनि अभियन्ता, जालोर		
4	प्लॉट का राजस्व ग्राम, तहसील, जिला	तवाब, त0 जसवंतपुरा, जिला-जालोर		
5	प्लॉट का क्षेत्रफल	2.8242 है0		
6	स्थिर भाटक	रूपरे 1,69,500/- प्रतिवर्ष एवं समय-समय पर होने वाले सशोधनानुसार		
7	भूमि का प्रकार	राजकीय भूमि		
8	प्लॉट के सीमा स्तम्भों के अक्षान्तर व देशान्तर	सीमा स्तम्भ	अक्षान्तर (Latitude)	देशान्तर (Longitude)
		A	25 ⁰ 04' 33.7728"	72 ⁰ 23'58.7144"
		B	25 ⁰ 04' 29.9496"	72 ⁰ 23'48.8725"
		C	25 ⁰ 04' 32.9376"	72 ⁰ 23'47.4729"
		D	25 ⁰ 04' 34.2624"	72 ⁰ 23'50.8880"
		E	25 ⁰ 04' 33.9960"	72 ⁰ 23'51.0135"
		F	25 ⁰ 04' 36.4944"	72 ⁰ 23'57.4405"

खनि अभियन्ता
खान एवं भू-विज्ञान विभाग
जालोर

23



राजस्थान सरकार
कार्यालय सहायक खनि अभियन्ता, खान एवं भू विज्ञान विभाग, बालेसर

डेलिनिवेटेड प्लॉट का विवरण

क्र.सं.	विवरण	विवरण		
1	प्लॉट क्रमांक	86		
2	खनिज	सैण्ड स्टोन		
3	कार्यालय का नाम जहाँ प्लॉट आता है	सहायक खनि अभियन्ता, बालेसर		
4	प्लॉट का राजस्व ग्राम, तहसील, जिला	जालोडा, लोहावट, जोधपुर		
5	प्लॉट का क्षेत्रफल	1.00 हेक्टर		
6	स्थिर भाटक	रूपये 70000/- प्रतिवर्ष एवं समय-समय पर होने वाले संशोधनानुसार		
7	भूमि का प्रकार	खसरा संख्या - 280, गै.मु. पहाड (राजकीय भूमि)		
8	प्लॉट के सीमा स्तम्भों के अक्षान्तर व देशान्तर	सीमा स्तम्भ:	अक्षान्तर (Latitude)	देशान्तर (Longitude)
		A	N26°58'00.34775"	E72°23'03.78728"
		B	N26°57'59.71767"	E72°23'00.23175"
		C	N26°58'02.90357"	E72°22'59.52855"
		D	N26°58'03.53365"	E72°23'03.08410"

भवदीय

(राजेन्द्र चौधरी)

सहायक खनि अभियन्ता
बालेसर

डेलिमियेटेड प्लॉट का विवरण

क्र. सं.	विवरण	विवरण		
1	प्लॉट क्रमांक	87		
2	खनिज	सैण्ड स्टोन		
3	कार्यालय का नाम जहाँ प्लॉट आता है	सहायक खनि अभियन्ता, बालेसर		
4	प्लॉट का राजस्व ग्राम, तहसील, जिला	जालोडा, लोहावट, जोधपुर		
5	प्लॉट का क्षेत्रफल	1.00 हैक्टर		
6	स्थिर भाटक	रुपये 70000/- प्रतिवर्ष एवं समय-समय पर होने वाले संशोधनानुसार		
7	भूमि का प्रकार,	खसरा संख्या - 280, गै.मु. पहाड(राजकीय भूमि)		
8	प्लॉट के सीमा स्तम्भो के अक्षांतर व देशान्तर	सीमा स्तम्भ	अक्षांतर (Latitude)	देशान्तर (Longitude)
		A	N26°57'59.71767"	E72°23'00.23175"
		B	N26°57'59.08756"	E72°22'56.67623"
		C	N26°58'02.27346"	E72°22'55.97300"
		D	N26°58'02.90357"	E72°22'59.52855"

भवदीय

(राजेन्द्र चौधरी)

सहायक खनि अभियन्ता
बालेसर

एनेक्शर-391

राजस्थान सरकार
कार्यालय सहायक खनि अभियन्ता, खान एवं भू विज्ञान विभाग, बालेसर

डेलिक्विटेड प्लॉट का विवरण

क्र.सं.	विवरण		
1	प्लॉट क्रमांक 88		
2	खनिज सैण्ड स्टोन		
3	कार्यालय का नाम जहाँ प्लॉट आता है सहायक खनि अभियन्ता, बालेसर		
4	प्लॉट का राजस्व ग्राम, तहसील, जिला जालोडा, लौहावट, जोधपुर		
5	प्लॉट का क्षेत्रफल 1.00 हैक्टर		
6	स्थिर भाटक रूपये 70000/- प्रतिवर्ष एवं समय-समय पर होने वाले संशोधनानुसार		
7	भूमि का प्रकार खसरा संख्या - 280, गै.मु. पहाड (राजकीय भूमि)		
8	प्लॉट के सीमा स्तम्भों के अक्षांतर व देशान्तर		
	सीमा स्तम्भ	अक्षांतर (Latitude)	देशान्तर (Longitude)
	A	N26°58'02.90357"	E72°22'59.52855"
	B	N26°58'02.27346"	E72°22'55.97300"
	C	N26°58'05.45935"	E72°22'55.26976"
D	N26°58'06.08947"	E72°22'58.82533"	

भवदीय


(राजेन्द्र चौधरी)
सहायक खनि अभियन्ता
बालेसर

राजस्थान सरकार
कार्यालय सहायक खनि अभियन्ता, खनि एवं भू विज्ञान विभाग, बालेसर

डेलिजियेटेड प्लॉट का विवरण

क्र.सं.	विवरण			
1	प्लॉट क्रमांक	89		
2	खनिज	सैण्ड स्टोन		
3	कार्यालय का नाम जहाँ प्लॉट आता है	सहायक खनि अभियन्ता, बालेसर		
4	प्लॉट का राजस्व ग्राम, तहसील, जिला	जालोडा, लोहावट, जोधपुर		
5	प्लॉट का क्षेत्रफल	1.00 हैक्टर		
6	स्थिर भाटक	रुपये 70000/- प्रतिवर्ष एवं समय-समय पर होने वाले संशोधनानुसार		
7	भूमि का प्रकार	खसरा संख्या - 280, गै.मु. पहाड (राजकीय भूमि)		
8	प्लॉट के सीमा स्तम्भों के अक्षान्तर व देशान्तर	सीमा स्तम्भ	अक्षान्तर (Latitude)	देशान्तर (Longitude)
		A	N26°58'06.08947"	E72°22'58.82533"
		B	N26°58'05.45935"	E72°22'55.26976"
		C	N26°58'08.64524"	E72°22'54.56655"
		D	N26°58'09.27533"	E72°22'58.12211"

भवदीय


(राजेन्द्र चौधरी)

सहायक खनि अभियन्ता
बालेसर


एनेक्सर 1323

राजस्थान सरकार
कार्यालय सहायक खनि अभियन्ता, खान एवं भू विज्ञान विभाग, बालेसर

डेलिनिमेटेड प्लॉट का विवरण

क.सं.		विवरण		
1	प्लॉट क्रमांक	90		
2	खनिज	सेण्ड स्टोन		
3	कार्यालय का नाम जहाँ प्लॉट आता है	सहायक खनि अभियन्ता, बालेसर		
4	प्लॉट का राजस्व ग्राम, तहसील, जिला	जालोडा, लोहावट, जोधपुर		
5	प्लॉट का क्षेत्रफल	1.00 हेक्टर		
6	स्थिर भाटक	रुपये 70000/- प्रतिवर्ष एवं समय-समय पर होने वाले संशोधनानुसार		
7	भूमि का प्रकार	खसरा संख्या - 280, गै.मु. पहाड(राजकीय भूमि)		
8	प्लॉट के सीमा स्तम्भों के अक्षांतर व देशान्तर	सीमा स्तम्भ	अक्षांतर (Latitude)	देशान्तर (Longitude)
		A	N26°58'05.45935"	E72°22'55.26976"
		B	N26°58'04.82921"	E72°22'51.71424"
		C	N26°58'08.01509"	E72°22'51.01096"
		D	N26°58'08.64524"	E72°22'54.56655"

भवदीय


(राजेन्द्र चौधरी)

सहायक खनि अभियन्ता
बालेसर

डेलिमीटेड प्लॉट का विवरण

क्र.सं.	विवरण	विवरण		
1	प्लॉट क्रमांक	91		
2	खनिज	सैंड स्टोन		
3	कार्यालय का नाम जहाँ प्लॉट आता है	सहायक खनि अभियन्ता, बालेसर		
4	प्लॉट का राजस्व ग्राम, तहसील, जिला	जालोडा, लोहावट, जोधपुर		
5	प्लॉट का क्षेत्रफल	1.00 हैक्टर		
6	स्थिर भाटक	रूपये 70000/- प्रतिवर्ष एवं समय-समय पर होने वाले संशोधनानुसार		
7	भूमि का प्रकार.	खसरा संख्या - 280, गै.मु. पहाड(राजकीय भूमि)		
8	प्लॉट के सीमा स्तम्भों के अक्षांतर व देशान्तर	सीमा स्तम्भ	अक्षांतर (Latitude)	देशान्तर (Longitude)
		A	N26°58'04.82921"	E72°22'51.71424"
		B	N26°58'04.19904"	E72°22'48.15870"
		C	N26°58'07.38492"	E72°22'47.45539"
		D	N26°58'08.01509"	E72°22'51.01096"

भवदीय

(राजेन्द्र चौधरी)

सहायक खनि अभियन्ता
बालेसर

एनेक्सर- 325

राजस्थान सरकार

कार्यालय सहायक खनि अभियन्ता, खान एवं मू विज्ञान विभाग, बालेसर

डेलिनिग्रेटेड प्लॉट का विवरण

क्र.सं.	विवरण	विवरण		
1	प्लॉट क्रमांक	92		
2	खनिज	सैण्ड स्टोन		
3	कार्यालय का नाम जहाँ प्लॉट आता है	सहायक खनि अभियन्ता, बालेसर		
4	प्लॉट का राजस्व ग्राम, तहसील, जिला	जालोडा, लोहावट, जोधपुर		
5	प्लॉट का क्षेत्रफल	1.00 हैक्टर		
6	स्थिर भाटक	रुपये 70000/- प्रतिवर्ष एवं समय-समय पर होने वाले संशोधनानुसार		
7	भूमि का प्रकार.	खसरा संख्या - 280, गै.मु. पहाड(राजकीय भूमि)		
8.	प्लॉट के सीमा स्तम्भो के अक्षान्तर व देशान्तर	सीमा स्तम्भ	अक्षान्तर (Latitude)	देशान्तर (Longitude)
		A	N26°58'08.64524"	E72°22'54.56655"
		B	N26°58'08.01509"	E72°22'51.01096"
		C	N26°58'11.20097"	E72°22'50.30767"
D	N26°58'11.83109"	E72°22'53.86328"		

भवदीय

(राजेन्द्र चौधरी)

सहायक खनि अभियन्ता

बालेसर

एनेक्सर - 326

राजस्थान सरकार
कार्यालय सहायक खनि अभियन्ता, खनि एवं भू विज्ञान विभाग, बालेसर

डेलिनियेटेड प्लॉट का विवरण

क्र.सं.	विवरण			
1	प्लॉट क्रमांक 93			
2	खनिज सैण्ड स्टोन			
3	कार्यालय का नाम जहाँ प्लॉट आता है सहायक खनि अभियन्ता, बालेसर			
4	प्लॉट का सजस्व ग्राम, तहसील, जिला जालोडा, लोहावट, जोधपुर			
5	प्लॉट का क्षेत्रफल 1.00 हैक्टर			
6	स्थिर भाटक रुपये 70000/- प्रतिवर्ष एवं समय-समय पर होने वाले संशोधनानुसार			
7	भूमि का प्रकार खसरा संख्या - 280, गै.मु. पहाड (राजकीय भूमि)			
8	सीमा स्तम्भ	अक्षान्तर (Latitude)	देशान्तर (Longitude)	
	प्लॉट के सीमा स्तम्भों के अक्षान्तर व देशान्तर	A	N26°58'08.01509"	E72°22'51.01096"
		B	N26°58'07.699999"	E72°22'49.23316"
		C	N26°58'14.38682"	E72°22'49.60437"
		D	N26°58'14.07174"	E72°22'47.82657"

भवदीय

(राजेन्द्र चौधरी)

सहायक खनि अभियन्ता
बालेसर

राजस्थान सरकार
कार्यालय सहायक खनि अभियन्ता, खास एवं भू विज्ञान विभाग, बालेसर

डेलिनिटैड प्लॉट का विवरण

क्र.सं.	विवरण	विवरण		
1	प्लॉट क्रमांक	94		
2	खनिज	सेण्ड स्टीन		
3	कार्यालय का नाम जहाँ प्लॉट आता है	सहायक खनि अभियन्ता, बालेसर		
4	प्लॉट का राजस्व ग्राम, तहसील, जिला	जालोडा, लोहावट, जोधपुर		
5	प्लॉट का क्षेत्रफल	1.00 हेक्टर		
6	स्थिर भाटक	रूपये 70000/- प्रतिवर्ष एवं समय-समय पर होने वाले संशोधनानुसार		
7	भूमि का प्रकार.	खसरा संख्या - 280, गै.मु. पहाड (राजकीय भूमि)		
8	प्लॉट के सीमा स्तम्भो के अक्षांतर व देशान्तर	सीमा स्तम्भ	अक्षांतर (Latitude)	देशान्तर (Longitude)
		A	N26°58'11.83109"	E72°22'53.86328"
		B	N26°58'11.20097"	E72°22'50.30767"
		C	N26°58'14.38682"	E72°22'49.60437"
		D	N26°58'15.01698"	E72°22'53.16000"

भवदीय

(राजेन्द्र चौधरी)

सहायक खनि अभियन्ता
बालेसर

एनेक्शर

328

राजस्थान सरकार

कार्यालय सहायक खनि अभियन्ता, खान एवं भू विज्ञान विभाग, जालोडा

डेलिभियेड प्लॉट का विवरण

क्र.सं.	विवरण		
1	प्लॉट क्रमांक 95		
2	खनिज सैण्ड स्टोन		
3	कार्यालय का नाम जहाँ प्लॉट आता है सहायक खनि अभियन्ता, बालेसर		
4	प्लॉट का राजस्व ग्राम, तहसील, जिला जालोडा, लोहावट, जोधपुर		
5	प्लॉट का क्षेत्रफल 1.00 हेक्टर		
6	स्थिर भाटक रुपये 70000/- प्रतिवर्ष एवं समय-समय पर होने वाले संशोधनानुसार		
7	भूमि का प्रकार खसरा संख्या - 280, गै.मु. पहाड(राजकीय भूमि)		
8	प्लॉट के सीमा स्तम्भो के अक्षांतर व देशान्तर		
	सीमा स्तम्भ	अक्षांतर (Latitude)	देशान्तर (Longitude)
	A	N26°58'15.01698"	E72°22'53.16000"
	B	N26°58'14.38682"	E72°22'49.60437"
	C	N26°58'17.57269"	E72°22'48.90105"
D	N26°58'18.20286"	E72°22'52.45671"	

भवदीय

(राजेन्द्र चौधरी)

सहायक खनि अभियन्ता
बालेसर

राजस्थान सरकार
कार्यालय सहायक खनि अभियन्ता, खान एवं भू विज्ञान विभाग, बालेसर

डेलिनिरीटेड प्लॉट का विवरण

क्र.सं.	विवरण			
1	प्लॉट क्रमांक	96		
2	खनिज	सैंड स्टोन		
3	कार्यालय का नाम जहाँ प्लॉट आता है	सहायक खनि अभियन्ता, बालेसर		
4	प्लॉट का राजस्व ग्राम, तहसील, जिला	जालोडा, लोहावट, जोधपुर		
5	प्लॉट का क्षेत्रफल	1.00 हेक्टर		
6	स्थिर भाटक	रुपये 70000/- प्रतिवर्ष एवं समय-समय पर होने वाले संशोधनानुसार		
7	भूमि का प्रकार.	खसरा संख्या - 280, गै.मु. पहाड(राजकीय भूमि)		
8	प्लॉट के सीमा रस्तमो के अक्षान्तर व देशान्तर	सीमा रस्तम	अक्षान्तर (Latitude)	देशान्तर (Longitude)
		A	N26°58'14.38682"	E72°22'49.60437"
		B	N26°58'14.07174"	E72°22'47.82657"
		C	N26°58'20.75857"	E72°22'48.19772"
		D	N26°58'20.44345"	E72°22'46.41990"

भवदीय



(राजेन्द्र चौधरी)

सहायक खनि अभियन्ता
बालेसर

एनेक्शर

330

राजस्थान सरकार

कार्यालय सहायक खनि अभियन्ता, खान एवं भू विज्ञान विभाग, बालेसर

डिजिटल प्लॉट का विवरण

क्र.सं.	विवरण
1	प्लॉट क्रमांक
2	खनिज
3	कार्यालय का नाम जहाँ प्लॉट आता है
4	प्लॉट का राजस्व ग्राम, तहसील, जिला
5	प्लॉट का क्षेत्रफल
6	स्थिर भाटक
7	भूमि का प्रकार
8	प्लॉट के सीमा स्तम्भों के अक्षान्तर व देशान्तर
	सीमा स्तम्भ
	अक्षान्तर (Latitude)
	देशान्तर (Longitude)
	A
B	
C	
D	

भवदीय



(राजेन्द्र चौधरी)

सहायक खनि अभियन्ता
बालेसर

एनेक्शर - 33

राजस्थान सरकार
कार्यालय सहायक खनि अभियन्ता, खनि एवं भू विज्ञान विभाग, बालेसर

प्लॉट नंबर 98 का विवरण

क्र.सं.	विवरण			
1	प्लॉट क्रमांक			
2	खनिज			
3	कार्यालय का नाम जहाँ प्लॉट आता है			
4	प्लॉट का राजस्व ग्राम, तहसील, जिला			
5	प्लॉट का क्षेत्रफल			
6	स्थिर भाटक			
7	भूमि का प्रकार			
8	प्लॉट के सीमा स्तम्भों के अक्षांतर व देशान्तर	सीमा स्तम्भ	अक्षांतर (Latitude)	देशान्तर (Longitude)
		A	N26°58'18.20286"	E72°22'52.45671"
		B	N26°58'21.38874"	E72°22'51.75340"
		C	N26°58'22.01889"	E72°22'55.30910"
		D	N26°58'18.83301"	E72°22'56.01238"

भवदीय

(राजेन्द्र चौधरी)

सहायक खनि अभियन्ता
बालेसर

332

राजस्थान सरकार

कार्यालय सहायक खनि अभियन्ता, खान एवं भू विज्ञान विभाग, बालेसर

डेलिभियटेड प्लॉट का विवरण

क्र.सं.		विवरण		
1	प्लॉट क्रमांक	99		
2	खनिज	सैण्ड स्टोन		
3	कार्यालय का नाम जहाँ प्लॉट आता है	सहायक खनि अभियन्ता, बालेसर		
4	प्लॉट का राजस्व ग्राम, तहसील, जिला	जालौडा, लोहावट, जोधपुर		
5	प्लॉट का क्षेत्रफल	2.00 हैक्टर		
6	रिथर भाटक	रुपये 1,40,000/- प्रतिवर्ष एवं समर्थ-समय पर होने वाले संशोधनानुसार		
7	भूमि का प्रकार.	खसरा संख्या - 280, गै.मु. पहाड(राजकीय भूमि)		
8	प्लॉट के सीमा स्तम्भों के अक्षांतर व देशान्तर	सीमा स्तम्भ	अक्षांतर (Latitude)	देशान्तर (Longitude)
		A	N26°58'21.38874"	E72°22'51.75340"
		B	N26°58'30.94634"	E72°22'49.64345"
		C	N26°58'31.26141"	E72°22'51.42132"
		D	N26°58'24.88969"	E72°22'52.82797"
		E	N26°58'25.20475"	E72°22'54.60581"
		F	N26°58'22.01889"	E72°22'55.30910"

भवदीय

R

(राजेन्द्र चौधरी)

सहायक खनि अभियन्ता
बालेसर

एनेक्सर - 333

राजस्थान सरकार
कार्यालय सहायक खनि अभियन्ता, खान एवं भू विज्ञान विभाग, बालेसर

डेलिनियेटेड प्लॉट का विवरण

क्र.सं.		विवरण		
1	प्लॉट क्रमांक	100		
2	खनिज	सैण्ड स्टोन		
3	कार्यालय का नाम जहाँ प्लॉट आता है	सहायक खनि अभियन्ता, बालेसर		
4	प्लॉट का राजस्व ग्राम, तहसील, जिला	जालोडा, लोहावट, जोधपुर		
5	प्लॉट का क्षेत्रफल	1.00 हैक्टर		
6	स्थिर भाटक	रुपये 70000/- प्रतिवर्ष एवं समय-समय पर होने वाले संशोधनानुसार		
7	भूमि का प्रकार	खसरा संख्या - 280, गै.मु. पहाड (राजकीय भूमि)		
8.	प्लॉट के सीमा स्तम्भों के अक्षांतर व देशान्तर	सीमा स्तम्भ	अक्षांतर (Latitude)	देशान्तर (Longitude)
		A	N26°58'24.88969"	E72°22'52.82797"
		B	N26°58'28.07557"	E72°22'52.12465"
		C	N26°58'28.70569"	E72°22'55.68040"
D	N26°58'25.51983"	E72°22'56.38370"		

भवदीय

(राजेन्द्र चौधरी)

सहायक खनि अभियन्ता
बालेसर

एनेमशर-334

राजस्थान सरकार
कार्यालय सहायक खनि अभियन्ता, खान एवं भू विज्ञान विभाग, बालेसर

डेलिनिघेटेड प्लॉट का विवरण

क्र.सं.	विवरण		
1	प्लॉट क्रमांक 101		
2	खनिज सेण्ड स्टोन		
3	कार्यालय का नाम जहाँ प्लॉट आता है सहायक खनि अभियन्ता, बालेसर		
4	प्लॉट का राजस्व ग्राम, तहसील, जिला जालोडा, लोहावट, जोधपुर		
5	प्लॉट का क्षेत्रफल 1.00 हेक्टर		
6	स्थिर भाटक रुपये 70000/- प्रतिवर्ष एवं समय-समय पर होने वाले संशोधनानुसार		
7	भूमि का प्रकार. खसरा संख्या - 280, गै.मु. पहाड(राजकीय भूमि)		
8	प्लॉट के सीमा स्तम्भों के अक्षांतर व देशान्तर		
	सीमा स्तम्भ	अक्षांतर (Latitude)	देशान्तर (Longitude)
	A	N26°58'28.07557"	E72°22'52.12465"
	B	N26°58'31.26141"	E72°22'51.42132"
	C	N26°58'31.89157"	E72°22'54.97710"
D	N26°58'28.70569"	E72°22'55.68040"	

भवदीय


(राजेन्द्र चौधरी)
सहायक खनि अभियन्ता
बालेसर

राजस्थान सरकार
कार्यालय सहायक खनि अभियन्ता, खान एवं भू विज्ञान विभाग, बालेसर

डेलिनिवेटेड प्लॉट का विवरण

क.सं.	विवरण			
1	प्लॉट क्रमांक	102		
2	खनिज	सैण्ड स्टोन		
3	कार्यालय का नाम जहाँ प्लॉट आता है	सहायक खनि अभियन्ता, बालेसर		
4	प्लॉट का राजस्व ग्राम, तहसील, जिला	जालोडा, लोहावट, जोधपुर		
5	प्लॉट का क्षेत्रफल	1.00 हैक्टर		
6	स्थिर भाटक	रूपये 70000/- प्रतिवर्ष एवं समय-समय पर होने वाले संशोधनानुसार		
7	भूमि का प्रकार.	खसरा संख्या - 280, गै.मु. पहाड(राजकीय भूमि)		
8	प्लॉट के सीमा स्तम्भो के अक्षांतर व देशान्तर	सीमा स्तम्भ	अक्षांतर (Latitude)	देशान्तर (Longitude)
		A	N26°58'28.70569"	E72°22'55.68040"
		B	N26°58'31.89157"	E72°22'54.97710"
		C	N26°58'32.52171"	E72°22'58.53290"
		D	N26°58'29.33582"	E72°22'59.23618"

भवदीय


(राजेन्द्र चौधरी)

सहायक खनि अभियन्ता
बालेसर

राजस्थान सरकार
कार्यालय सहायक खनि अभियन्ता, खान एवं भू विज्ञान विभाग, बालेसर

डेलिनियेटेड प्लॉट का विवरण

क्र.सं.	विवरण			
1	प्लॉट क्रमांक	103		
2	खनिज	सैण्ड स्टोन		
3	कार्यालय का नाम जहाँ प्लॉट आता है	सहायक खनि अभियन्ता, बालेसर		
4	प्लॉट का राजस्व ग्राम, तहसील, जिला	जालोडा, लोहावट, जोधपुर		
5	प्लॉट का क्षेत्रफल	1.00 हैक्टर		
6	स्थिर भाटक	रूपये 7,00,000/- प्रतिवर्ष एवं समय-समय पर होने वाले संशोधनानुसार		
7	भूमि का प्रकार.	खसरा संख्या - 280, गै.मु. पहाड (राजकीय भूमि)		
8	प्लॉट के सीमा स्तम्भों के अक्षान्तर व देशान्तर	सीमा स्तम्भ	अक्षान्तर (Latitude)	देशान्तर (Longitude)
		A	N26°58'31.57651"	E72°22'53.19922"
		B	N26°58'34.76239"	E72°22'52.49589"
		C	N26°58'35.39251"	E72°22'56.05171"
		D	N26°58'32.20666"	E72°22'56.75498"

भवदीय

(राजेन्द्र चौधरी)

सहायक खनि अभियन्ता
बालेसर

एनेकशर-337

राजस्थान सरकार

कार्यालय सहायक खनि अभियन्ता, खान एवं भू विज्ञान विभाग, बालेसर

डेलिभियेड प्लॉट का विवरण

क्र.सं.	विवरण		
1	प्लॉट क्रमांक 104		
2	खनिज सैंड स्टोन		
3	कार्यालय का नाम जहाँ प्लॉट आता है सहायक खनि अभियन्ता, बालेसर		
4	प्लॉट का राजस्व ग्राम, तहसील, जिला जालोडा, लोहावट, जोधपुर		
5	प्लॉट का क्षेत्रफल 1.00 हेक्टर		
6	स्थिर भाटक रुपये 70000/- प्रतिवर्ष एवं समय-समय पर होने वाले संशोधनानुसार		
7	भूमि का प्रकार खसरा संख्या - 280, गौ.मु. पहाड (राजकीय भूमि)		
8	सीमा स्तम्भ	अक्षान्तर (Latitude)	देशान्तर (Longitude)
	A	N26°58'31.57651"	E72°22'53.19922"
	B	N26°58'30.94634"	E72°22'49.64345"
	C	N26°58'34.13221"	E72°22'48.94009"
	D	N26°58'34.76239"	E72°22'52.49589"

भवदीय

(राजेन्द्र चौधरी)

सहायक खनि अभियन्ता
बालेसर

एनेक्शर - 338

राजस्थान सरकार

कार्यालय सहायक खनि अभियन्ता, खनि एवं भू विज्ञान विभाग, बालेसर

डेलिनियेटेड प्लॉट का विवरण

क्र.सं.	विवरण		
1	प्लॉट क्रमांक 105		
2	खनिज सोफ्ट स्टोन		
3	कार्यालय का नाम जहाँ प्लॉट आता है सहायक खनि अभियन्ता, बालेसर		
4	प्लॉट का राजस्व ग्राम, तहसील, जिला जालोडा, लोहावट, जोधपुर		
5	प्लॉट का क्षेत्रफल 1.00 हेक्टर		
6	स्थिर भाटक रुपये 70000/- प्रतिवर्ष एवं समय-समय पर होने वाले संशोधनानुसार		
7	भूमि का प्रकार. खसरा संख्या - 280, गै.मु. पहाड (राजकीय भूमि)		
8	प्लॉट के सीमा स्तम्भों के अक्षान्तर व देशान्तर		
	सीमा स्तम्भ	अक्षान्तर (Latitude)	देशान्तर (Longitude)
	A	N26°58'30.94634"	E72°22'49.64345"
	B	N26°58'30.31614"	E72°22'46.08768"
	C	N26°58'33.50201"	E72°22'45.38430"
D	N26°58'34.13221"	E72°22'48.94009"	

भवदीय

(राजेन्द्र चौधरी)

सहायक खनि अभियन्ता
बालेसर

डेलिमियेटेड प्लॉट का विवरण

क्र.सं.	विवरण		
1	प्लॉट क्रमांक 106		
2	खनिज सैंड स्टोन		
3	कार्यालय का नाम जहाँ प्लॉट आता है सहायक खनि अभियन्ता, बालेसर		
4	प्लॉट का राजस्व ग्राम, तहसील, जिला जालोडा, लौहावट, जोधपुर		
5	प्लॉट का क्षेत्रफल 1.00 हैक्टर		
6	स्थिर भाटक रूपये 70000/- प्रतिवर्ष एवं समय-समय पर होने वाले संशोधनानुसार		
7	भूमि का प्रकार खसरा संख्या - 280, गै.मु. पहाड (राजकीय भूमि)		
8	प्लॉट के सीमा स्तम्भों के अक्षांतर व देशान्तर		
	सीमा स्तम्भ	अक्षांतर (Latitude)	देशान्तर (Longitude)
	A	N26°58'30.31614"	E72°22'46.08768"
	B	N26°58'29.68592"	E72°22'42.53193"
	C	N26°58'32.87178"	E72°22'41.82852"
D	N26°58'33.50201"	E72°22'45.38430"	


भवदीय

(राजेन्द्र चौधरी)

सहायक खनि अभियन्ता
बालेसर

कार्यालय खनि अभियंता खान एवं भू विज्ञान विभाग, सोजत सिटी जिला पाली

क्रम सं.		विवरण		
1.	प्लॉट क्रमांक	13		
2.	खनिज	ग्रेनाइट		
3.	कार्यालय का नाम जहां प्लॉट आता है।	खनि अभियंता, सोजत सिटी		
4.	प्लॉट का राजस्व ग्राम, तहसील, जिला	भीटवाड़ा, बाली, पाली		
5.	प्लॉट का क्षेत्रफल	3.0 हैक्टर		
6.	स्थिरभाटक	रु 1,80,000/- प्रतिवर्ष एवं समय-समय पर होने वाले संशोधनानुसार		
7.	भूमि का प्रकार	सरकारी भूमि खसरा संख्या 126		
8.	प्लॉट के सीमा स्तम्भों के अक्षान्तर व देशान्तर	सीमा स्तम्भ	अक्षान्तर (Latitude)	देशान्तर (Longitude)
		A	25° 14' 48.15033"	73° 21' 56.04055"
		B	25° 14' 46.08752"	73° 22' 03.32132"
		C	25° 14' 50.44965"	73° 22' 04.81556"
		D	25° 14' 52.51248"	73° 21' 57.53473"


(स्वरूपसिंह गहलोत)
खनि अभियंता
सोजतसिटी

कार्यालय खनि अभियंता खान एवं भू विज्ञान विभाग, सोजत सिटी जिला पाली


क्रम सं.	विवरण			
1.	प्लॉट क्रमांक	13 बी		
2.	खनिज	ग्रेनाईट		
3.	कार्यालय का नाम जहां प्लॉट आता है।	खनि अभियंता, सोजत सिटी		
4.	प्लॉट का राजस्व ग्राम, तहसील, जिला	भीटवाड़ा, बाली, पाली		
5.	प्लॉट का क्षेत्रफल	3.0 हैक्टर		
6.	स्थिरभाटक	रु 1,80,000/- प्रतिवर्ष एवं समय-समय पर होने वाले संशोधनानुसार		
7.	भूमि का प्रकार	सरकारी भूमि खसरा संख्या 126		
8.	प्लॉट के सीमा स्तम्भों के अक्षान्तर व देशान्तर	सीमा स्तम्भ	अक्षान्तर (Latitude)	देशान्तर (Longitude)
		A	25° 14' 55.08270"	73° 21' 59.16920"
		B	25° 14' 53.47285"	73° 22' 04.85125"
		C	25° 14' 57.58102"	73° 22' 05.91939"
		D	25° 14' 57.87412"	73° 22' 07.24183"
		E	25° 14' 55.79280"	73° 22' 06.52885"
		F	25° 14' 55.02664"	73° 22' 07.45456"
		G	25° 14' 56.16628"	73° 22' 10.05880"
		H	25° 14' 58.34707"	73° 22' 10.53815"
		I	25° 14' 58.91284"	73° 22' 03.83712"
		J	25° 14' 57.30678"	73° 22' 00.32536"

(स्वरूपसिंह गहलोत)
खनि अभियंता
सोजतसिटी

कार्यालय खनि अभियन्ता खान एवं भू विज्ञान विभाग, जैसलमेर.
OFFICE OF THE. MINING ENGINEER MINES & GEOLOGY DEPTT JAISALMER
Ramgarh Road, Jaisalmer (Rajasthan) Phone :02992-252556, Fax :02992-252556

डेलिनियटेड प्लॉट का विवरण

क्रम. स.	विवरण			
1	प्लॉट क्रमांक	107		
2	खनिज	मैसनरी स्टोन		
3	कार्यालय का नाम जहाँ प्लॉट आता है	खनि अभियन्ता, जैसलमेर		
4	प्लॉट का राजस्व ग्राम, तहसील, जिला	डिडाणीया, पोकरण, जैसलमेर		
5	प्लॉट का क्षेत्रफल	2.0 हैक्टर		
6	स्थिर भाटक	60000/- रुपये प्रतिवर्ष एवं समय-समय पर होने वाले संशोधनानुसार		
7	भूमि का प्रकार, खसरा नं.	राजकीय भूमि, 451		
8	प्लॉट के सीमा स्तम्भों के अक्षान्तर व देशान्तर	सीमा स्तम्भ	अक्षान्तर (Latitude)	देशान्तर (Longitude)
		A	26°56'13.78790"	72°02'10.14615"
		B	26°56'08.12948"	72°02'06.59230"
		C	26°56'09.72209"	72°02'03.43570"
		D	26°56'15.38054"	72°02'06.98952"



खनि अभियन्ता
जैसलमेर

राजस्थान सरकार

कार्यालय खनि अभियन्ता खान एवं भू विज्ञान विभाग, जैसलमेर
OFFICE OF THE. MINING ENGINEER MINES & GEOLOGY DEPTT JAISALMER
Ramgarh Road, Jaisalmer (Rajasthan) Phone :02992-252556, Fax :02992-252556

डेलिनियटेड प्लॉट का विवरण


क्रम. स.	विवरण			
1	प्लॉट क्रमांक	108		
2	खनिज	मैसनेरी स्टोन		
3	कार्यालय का नाम जहाँ प्लॉट आता है	खनि अभियन्ता, जैसलमेर		
4	प्लॉट का राजस्व ग्राम, तहसील, जिला	डिडाणीया, पोकरण, जैसलमेर		
5	प्लॉट का क्षेत्रफल	2.0 हैक्टर		
6	स्थिर भाटक	60000/-रुपये प्रतिवर्ष एवं समय-समय पर होने वाले संशोधनानुसार		
7	भूमि का प्रकार, खसरा नं.	राजकीय भूमि, 451		
8	प्लॉट के सीमा स्तम्भों के अक्षान्तर व देशान्तर	सीमा स्तम्भ	अक्षान्तर (Latitude)	देशान्तर (Longitude)
		A	26°56'15.38054"	72°02'06.98952"
		B	26°56'09.72209"	72°02'03.43570"
		C	26°56'11.31468"	72°02'00.27907"
		D	26°56'16.97316"	72°02'03.83287"


खनि अभियन्ता
जैसलमेर

कार्यालय खनि अभियन्ता खान एवं भू विज्ञान विभाग ,जैसलमेर
OFFICE OF THE. MINING ENGINEER MINES & GEOLOGY DEPTT JAISALMER
Ramgarh Road, Jaisalmer (Rajasthan) Phone :02992-252556, Fax :02992-252556

डेलिनियटेड प्लॉट का विवरण

क्रम. स.	विवरण			
1	प्लॉट क्रमांक	109		
2	खनिज	मैसनरी स्टोन		
3	कार्यालय का नाम जहाँ प्लॉट आता है	खनि अभियन्ता,जैसलमेर		
4	प्लॉट का राजस्व ग्राम,तहसील,जिला	डिडाणीया, पोकरण ,जैसलमेर		
5	प्लॉट का क्षेत्रफल	2.0 हैक्टर		
6	स्थिर भाटक	60000 / -रुपये प्रतिवर्ष एवं समय-समय पर होने वाले संशोधनानुसार		
7	भूमि का प्रकार,खसरा नं.	राजकीय भूमि , 451		
8	प्लॉट के सीमा स्तम्भो के अक्षान्तर व देशान्तर	सीमा स्तम्भ	अक्षान्तर (Latitude)	देशान्तर (Longitude)
		A	26°56'16.97316"	72°02'03.83287"
		B	26°56'11.31468"	72°02'00.27907"
		C	26°56'12.90726"	72°01'57.12242"
		D	26°56'18.56576"	72°02'00.67619"


खनि अभियन्ता
जैसलमेर


जैसलमेर - 345

राजस्थान सरकार

कार्यालय खनि अभियन्ता खान एवं भू विज्ञान विभाग, जैसलमेर
OFFICE OF THE. MINING ENGINEER MINES & GEOLOGY DEPTT JAISALMER
Ramgarh Road, Jaisalmer (Rajasthan) Phone :02992-252556, Fax :02992-252556

डेलिनियटेड प्लॉट का विवरण

क्रम. स.	विवरण			
1	प्लॉट क्रमांक	110		
2	खनिज	मैसनरी स्टोन		
3	कार्यालय का नाम जहाँ प्लॉट आता है	खनि अभियन्ता, जैसलमेर		
4	प्लॉट का राजस्व ग्राम, तहसील, जिला	डिडाणीया, पोकरण, जैसलमेर		
5	प्लॉट का क्षेत्रफल	2.0 हैक्टर		
6	स्थिर भाटक	60000/- रुपये प्रतिवर्ष एवं समय-समय पर होने वाले संशोधनानुसार		
7	भूमि का प्रकार, खसरा नं.	राजकीय भूमि, 451		
8	प्लॉट के सीमा स्तम्भों के अक्षान्तर व देशान्तर	सीमा स्तम्भ	अक्षान्तर (Latitude)	देशान्तर (Longitude)
		A	26°56'18.56576"	72°02'00.67619"
		B	26°56'12.90726"	72°01'57.12242"
		C	26°56'14.49981"	72°01'53.96574"
		D	26°56'20.15834"	72°01'57.51949"


खनि अभियन्ता
जैसलमेर


दस्तावेज - 346

राजस्थान सरकार

कार्यालय खनि अभियन्ता खान एवं भू विज्ञान विभाग ,जैसलमेर
OFFICE OF THE. MINING ENGINEER MINES & GEOLOGY DEPTT JAISALMER
Ramgarh Road, Jaisalmer (Rajasthan) Phone :02992-252556, Fax :02992-252556

डेलिनियटेड प्लॉट का विवरण

क्रम. सं.	विवरण			
1	प्लॉट क्रमांक	111		
2	खनिज	मैसनरी स्टोन		
3	कार्यालय का नाम जहाँ प्लॉट आता है	खनि अभियन्ता, जैसलमेर		
4	प्लॉट का राजस्व ग्राम, तहसील, जिला	डिडाणीया, पोकरण, जैसलमेर		
5	प्लॉट का क्षेत्रफल	2.0 हैक्टर		
6	स्थिर भाटक	60000 / - रुपये प्रतिवर्ष एवं समय-समय पर होने वाले संशोधनानुसार		
7	भूमि का प्रकार, खसरा नं.	राजकीय भूमि, 451		
8	प्लॉट के सीमा स्तम्भों के अक्षान्तर व देशान्तर	सीमा स्तम्भ	अक्षान्तर (Latitude)	देशान्तर (Longitude)
A		26°56'20.15834"	72°01'57.51949"	
B		26°56'14.49981"	72°01'53.96574"	
C		26°56'16.09235"	72°01'50.80904"	
D	26°56'21.75090"	72°01'54.36276"		


खनि अभियन्ता
जैसलमेर

खे. 0212 - 347

राजस्थान सरकार

कार्यालय खनि अभियन्ता खान एवं भू विज्ञान विभाग ,जैसलमेर
OFFICE OF THE. MINING ENGINEER MINES & GEOLOGY DEPTT JAISALMER
Ramgarh Road, Jaisalmer (Rajasthan) Phone :02992-252556, Fax :02992-252556

डेलिनियटेड प्लॉट का विवरण


क्रम. स.	विवरण			
1	प्लॉट क्रमांक	112		
2	खनिज	मैसनरी स्टोन		
3	कार्यालय का नाम जहाँ प्लॉट आता है	खनि अभियन्ता, जैसलमेर		
4	प्लॉट का राजस्व ग्राम, तहसील, जिला	डिडाणीया, पोकरण, जैसलमेर		
5	प्लॉट का क्षेत्रफल.	2.0 हैक्टर		
6	स्थिर भाटक	60000/-रुपये प्रतिवर्ष एवं समय-समय पर होने वाले संशोधनानुसार		
7	भूमि का प्रकार, खसरा नं.	राजकीय भूमि, 451		
8	प्लॉट के सीमा स्तम्भों के अक्षान्तर व देशान्तर	सीमा स्तम्भ	अक्षान्तर (Latitude)	देशान्तर (Longitude)
		A	26°56'21.75090"	72°01'54.36276"
		B	26°56'16.09235"	72°01'50.80904"
		C	26°56'17.68488"	72°01'47.65231"
		D	26°56'23.34345"	72°01'51.20601"

Bul
खनि अभियन्ता
जैसलमेर

कार्यालय खनि अभियन्ता खान एवं भू विज्ञान विभाग, जैसलमेर
OFFICE OF THE. MINING ENGINEER MINES & GEOLOGY DEPTT JAISALMER
Ramgarh Road, Jaisalmer (Rajasthan) Phone :02992-252556, Fax :02992-252556

डेलिनियटेड प्लॉट का विवरण

क्रम. सं.	विवरण			
1	प्लॉट क्रमांक	113		
2	खनिज	मैसनेरी स्टोन		
3	कार्यालय का नाम जहाँ प्लॉट आता है	खनि अभियन्ता, जैसलमेर		
4	प्लॉट का राजस्व ग्राम, तहसील, जिला	डिडाणीया, पोकरण, जैसलमेर		
5	प्लॉट का क्षेत्रफल	2.0 हैक्टर		
6	स्थिर भाटक	60000 / - रुपये प्रतिवर्ष एवं समय-समय पर होने वाले संशोधनानुसार		
7	भूमि का प्रकार, खसरा नं.	राजकीय भूमि, 451		
8	प्लॉट के सीमा स्तम्भों के अक्षान्तर व देशान्तर	सीमा स्तम्भ	अक्षान्तर (Latitude)	देशान्तर (Longitude)
		A	26°56'23.34345"	72°01'51.20601"
		B	26°56'17.68488"	72°01'47.65231"
		C	26°56'19.27738"	72°01'44.49555"
		D	26°56'24.93598"	72°01'48.04922"


खनि अभियन्ता
जैसलमेर

एनेक्शर - 349

राजस्थान सरकार

कार्यालय खनि अभियन्ता खान एवं भू विज्ञान विभाग, जैसलमेर
OFFICE OF THE. MINING ENGINEER MINES & GEOLOGY DEPTT JAISALMER
Ramgarh Road, Jaisalmer (Rajasthan) Phone :02992-252556, Fax :02992-252556

डेलिनियटेड प्लॉट का विवरण

क्रम. सं.	विवरण			
1	प्लॉट क्रमांक	114		
2	खनिज	मैसनरी स्टोन		
3	कार्यालय का नाम जहाँ प्लॉट आता है	खनि अभियन्ता, जैसलमेर		
4	प्लॉट का राजस्व ग्राम, तहसील, जिला	डिडाणीया, पोकरण, जैसलमेर		
5	प्लॉट का क्षेत्रफल	2.0 हैक्टर		
6	स्थिर भाटक	60000 / - रुपये प्रतिवर्ष एवं समय-समय पर होने वाले संशोधनानुसार		
7	भूमि का प्रकार, खसरा नं.	राजकीय भूमि, 451		
8	प्लॉट के सीमा स्तम्भों के अक्षान्तर व देशान्तर	सीमा स्तम्भ	अक्षान्तर (Latitude)	देशान्तर (Longitude)
		A	26°56'24.93598"	72°01'48.04922"
		B	26°56'19.27738"	72°01'44.49555"
		C	26°56'20.86987"	72°01'41.33877"
		D	26°56'26.52849"	72°01'44.89242"

Bul
खनि अभियन्ता
जैसलमेर

कार्यालय खनि अभियन्ता खान एवं भू विज्ञान विभाग, जैसलमेर
OFFICE OF THE. MINING ENGINEER MINES & GEOLOGY DEPTT JAISALMER
Ramgarh Road, Jaisalmer (Rajasthan) Phone :02992-252556, Fax :02992-252556

डेलिनियटेड प्लॉट का विवरण


क्रम. स.	विवरण			
1	प्लॉट क्रमांक	115		
2	खनिज	मैसनेरी स्टोन		
3	कार्यालय का नाम जहाँ प्लॉट आता है	खनि अभियन्ता, जैसलमेर		
4	प्लॉट का राजस्व ग्राम, तहसील, जिला	डिडाणीया, पोकरण, जैसलमेर		
5	प्लॉट का क्षेत्रफल	2.0 हैक्टर		
6	स्थिर भाटक	60000/- रुपये प्रतिवर्ष एवं समय-समय पर होने वाले संशोधनानुसार		
7	भूमि का प्रकार, खसरा नं.	राजकीय भूमि, 451		
8	प्लॉट के सीमा स्तम्भों के अक्षान्तर व देशान्तर	सीमा स्तम्भ	अक्षान्तर (Latitude)	देशान्तर (Longitude)
		A	26°56'08.12948"	72°02'06.59230"
		B	26°56'02.47101"	72°02'03.03855"
		C	26°56'04.06360"	72°01'59.88198"
		D	26°56'09.72209"	72°02'03.43570"

Bul
खनि अभियन्ता
जैसलमेर

कार्यालय खनि अभियन्ता खान एवं भू विज्ञान विभाग ,जैसलमेर
OFFICE OF THE. MINING ENGINEER MINES & GEOLOGY DEPTT JAISALMER
Ramgarh Road, Jaisalmer (Rajasthan) Phone :02992-252556, Fax :02992-252556

डेलिनियटेड प्लॉट का विवरण

क्रम. सं.	विवरण			
1	प्लॉट क्रमांक	116		
2	खनिज	मैसनेरी स्टोन		
3	कार्यालय का नाम जहाँ प्लॉट आता है	खनि अभियन्ता,जैसलमेर		
4	प्लॉट का राजस्व ग्राम,तहसील,जिला	डिडाणीया, पोकरण ,जैसलमेर		
5	प्लॉट का क्षेत्रफल	2.0 हैक्टर		
6	स्थिर भाटक	60000 /-रुपये प्रतिवर्ष एवं समय-समय पर होने वाले संशोधनानुसार		
7	भूमि का प्रकार,खसरा नं.	राजकीय भूमि , 451		
8	प्लॉट के सीमा स्तम्भों के अक्षान्तर व देशान्तर	सीमा स्तम्भ	अक्षान्तर (Latitude)	देशान्तर (Longitude)
		A	26°56'09.72209"	72°02'03.43570"
		B	26°56'04.06360"	72°01'59.88198"
		C	26°56'05.65617"	72°01'56.72538"
		D	26°56'11.31468"	72°02'00.27907"


खनि अभियन्ता
जैसलमेर


एनेक्शर 1352

राजस्थान सरकार

कार्यालय खनि अभियन्ता खान एवं भू विज्ञान विभाग, जैसलमेर
OFFICE OF THE. MINING ENGINEER MINES & GEOLOGY DEPTT JAISALMER
Ramgarh Road, Jaisalmer (Rajasthan) Phone :02992-252556, Fax :02992-252556

डेलिनियटेड प्लॉट का विवरण

क्रम. सं.	विवरण			
1	प्लॉट क्रमांक	117		
2	खनिज	मैसनेरी स्टोन		
3	कार्यालय का नाम जहाँ प्लॉट आता है	खनि अभियन्ता, जैसलमेर		
4	प्लॉट का राजस्व ग्राम, तहसील, जिला	डिडाणीया, पोकरण, जैसलमेर		
5	प्लॉट का क्षेत्रफल	2.0 हैक्टर		
6	स्थिर भाटक	60000 / - रुपये प्रतिवर्ष एवं समय-समय पर होने वाले संशोधनानुसार		
7	भूमि का प्रकार, खसरा नं.	राजकीय भूमि, 451		
8	प्लॉट के सीमा स्तम्भों के अक्षान्तर व देशान्तर	सीमा स्तम्भ	अक्षान्तर (Latitude)	देशान्तर (Longitude)
		A	26°56'11.31468"	72°02'00.27907"
		B	26°56'05.65617"	72°01'56.72538"
		C	26°56'07.24872"	72°01'53.56875"
		D	26°56'12.90726"	72°01'57.12242"


खनि अभियन्ता
जैसलमेर

कार्यालय खनि अभियन्ता खान एवं भू विज्ञान विभाग, जैसलमेर
OFFICE OF THE. MINING ENGINEER MINES & GEOLOGY DEPTT JAISALMER
Ramgarh Road, Jaisalmer (Rajasthan) Phone :02992-252556, Fax :02992-252556

डेलिनियटेड प्लॉट का विवरण

क्रम. स.	विवरण			
1	प्लॉट क्रमांक	118		
2	खनिज	मैसनरी स्टोन		
3	कार्यालय का नाम जहाँ प्लॉट आता है	खनि अभियन्ता, जैसलमेर		
4	प्लॉट का राजस्व ग्राम, तहसील, जिला	डिडाणीया, पोकरण, जैसलमेर		
5	प्लॉट का क्षेत्रफल	2.0 हैक्टर		
6	स्थिर भाटक	60000 / - रुपये प्रतिवर्ष एवं समय-समय पर होने वाले संशोधनानुसार		
7	भूमि का प्रकार, खसरा नं.	राजकीय भूमि, 451		
8	प्लॉट के सीमा स्तम्भों के अक्षान्तर व देशान्तर	सीमा स्तम्भ	अक्षान्तर (Latitude)	देशान्तर (Longitude)
		A	26°56'12.90726"	72°01'57.12242"
		B	26°56'07.24872"	72°01'53.56875"
		C	26°56'08.84125"	72°01'50.41210"
		D	26°56'14.49981"	72°01'53.96574"

Signature
खनि अभियन्ता
जैसलमेर

कार्यालय खनि अभियन्ता खान एवं भू विज्ञान विभाग ,जैसलमेर
OFFICE OF THE. MINING ENGINEER MINES & GEOLOGY DEPTT JAISALMER
Ramgarh Road, Jaisalmer (Rajasthan) Phone :02992-252556, Fax :02992-252556

डेलिनियटेड प्लॉट का विवरण

क्रम. स.	विवरण			
1	प्लॉट क्रमांक	119		
2	खनिज	मैसनेरी स्टोन		
3	कार्यालय का नाम जहाँ प्लॉट आता है	खनि अभियन्ता, जैसलमेर		
4	प्लॉट का राजस्व ग्राम, तहसील, जिला	डिडाणीया, पोकरण, जैसलमेर		
5	प्लॉट का क्षेत्रफल	2.0 हैक्टर		
6	स्थिर भाटक	60000/- रुपये प्रतिवर्ष एवं समय-समय पर होने वाले संशोधनानुसार		
7	भूमि का प्रकार, खसरा नं.	राजकीय भूमि, 451		
8	प्लॉट के सीमा स्तम्भों के अक्षान्तर व देशान्तर	सीमा स्तम्भ	अक्षान्तर (Latitude)	देशान्तर (Longitude)
		A	26°56'14.49981"	72°01'53.96574"
		B	26°56'08.84125"	72°01'50.41210"
		C	26°56'10.43377"	72°01'47.25542"
		D	26°56'16.09235"	72°01'50.80904"

BML
खनि अभियन्ता
जैसलमेर


एनेक्शर - 355

राजस्थान सरकार

कार्यालय खनि अभियन्ता खान एवं भू विज्ञान विभाग ,जैसलमेर
OFFICE OF THE. MINING ENGINEER MINES & GEOLOGY DEPTT JAISALMER
Ramgarh Road, Jaisalmer (Rajasthan) Phone :02992-252556, Fax :02992-252556

डेलिनियटेड प्लॉट का विवरण

क्रम. सं.	विवरण			
1	प्लॉट क्रमांक	120		
2	खनिज	मैसनरी स्टोन		
3	कार्यालय का नाम जहाँ प्लॉट आता है	खनि अभियन्ता, जैसलमेर		
4	प्लॉट का राजस्व ग्राम, तहसील, जिला	डिडाणीया, पोकरण, जैसलमेर		
5	प्लॉट का क्षेत्रफल	2.0 हेक्टर		
6	स्थिर भाटक	60000 / - रुपये प्रतिवर्ष एवं समय-समय पर होने वाले संशोधनानुसार		
7	भूमि का प्रकार, खसरा नं.	राजकीय भूमि, 451		
8	प्लॉट के सीमा स्तम्भों के अक्षान्तर व देशान्तर	सीमा स्तम्भ	अक्षान्तर (Latitude)	देशान्तर (Longitude)
		A	26°56'16.09235"	72°01'50.80904"
		B	26°56'10.43377"	72°01'47.25542"
		C	26°56'12.02627"	72°01'44.09871"
		D	26°56'17.68488"	72°01'47.65231"


खनि अभियन्ता
जैसलमेर


एन ५११२ - ३५६

राजस्थान सरकार

कार्यालय खनि अभियन्ता खान एवं भू विज्ञान विभाग, जैसलमेर
OFFICE OF THE. MINING ENGINEER MINES & GEOLOGY DEPTT JAISALMER
Ramgarh Road, Jaisalmer (Rajasthan) Phone :02992-252556, Fax :02992-252556


डेलिनियटेड प्लॉट का विवरण

क्रम. स.	विवरण			
1	प्लॉट क्रमांक	121		
2	खनिज	मैसनेरी स्टोन		
3	कार्यालय का नाम जहाँ प्लॉट आता है	खनि अभियन्ता, जैसलमेर		
4	प्लॉट का राजस्व ग्राम, तहसील, जिला	डिडाणीया, पोकरण, जैसलमेर		
5	प्लॉट का क्षेत्रफल	2.0 हैक्टर		
6	स्थिर भाटक	60000/-रुपये प्रतिवर्ष एवं समय-समय पर होने वाले संशोधनानुसार		
7	भूमि का प्रकार, खसरा नं.	राजकीय भूमि, 451		
8	प्लॉट के सीमा स्तम्भो के अक्षान्तर व देशान्तर	सीमा स्तम्भ	अक्षान्तर (Latitude)	देशान्तर (Longitude)
		A	26°56'17.68488"	72°01'47.65231"
		B	26°56'12.02627"	72°01'44.09871"
		C	26°56'13.61875"	72°01'40.94198"
		D	26°56'19.27738"	72°01'44.49555"


खनि अभियन्ता
जैसलमेर


राजस्थान सरकार
कार्यालय खनि अभियन्ता, खान एवं भू-विज्ञान विभाग, नागौर

क्र.सं.	प्लॉट विवरण																	
1	प्लॉट क्रमांक	01																
2	कार्यालय का नाम जहाँ प्लॉट आता है	खनि अभियन्ता, नागौर।																
3	प्लॉट का राजस्व ग्राम तहसील व जिला	खारीकर्मसोता, नागौर, नागौर।																
4	प्लॉट का क्षेत्रफल	1.00 हैक्टर																
5	खनिज	मैसनरी स्टोन																
		आर.एम.एम.सी.आर, 2017 के शिड्यूल-II के कॉलम 8 के बिंदु (i) के (b) के अनुसार																
6	स्थिर भाटक	रु. 150,000/- प्रति वर्ष एवं समय समय पर होने वाले संशोधनानुसार।																
7	भूमि का प्रकार	सरकारी भूमि (गैर मुमकिन मगरा)																
8	प्लॉट के सीमा स्तम्भों के अक्षांतर व देशान्तर	<table border="1"> <thead> <tr> <th>सीमा स्तम्भ</th> <th>देशान्तर (Longitude)</th> <th>अक्षांतर (Latitude)</th> </tr> </thead> <tbody> <tr> <td>A</td> <td>73°30'14.65535"</td> <td>27°15'20.28087"</td> </tr> <tr> <td>B</td> <td>73°30'13.75657"</td> <td>27°15'17.13299"</td> </tr> <tr> <td>C</td> <td>73°30'10.23432"</td> <td>27°15'17.93622"</td> </tr> <tr> <td>D</td> <td>73°30'11.13307"</td> <td>27°15'21.08411"</td> </tr> </tbody> </table>		सीमा स्तम्भ	देशान्तर (Longitude)	अक्षांतर (Latitude)	A	73°30'14.65535"	27°15'20.28087"	B	73°30'13.75657"	27°15'17.13299"	C	73°30'10.23432"	27°15'17.93622"	D	73°30'11.13307"	27°15'21.08411"
सीमा स्तम्भ	देशान्तर (Longitude)	अक्षांतर (Latitude)																
A	73°30'14.65535"	27°15'20.28087"																
B	73°30'13.75657"	27°15'17.13299"																
C	73°30'10.23432"	27°15'17.93622"																
D	73°30'11.13307"	27°15'21.08411"																


खनि अभियन्ता,
खान एवं भू-विज्ञान विभाग,
नागौर।

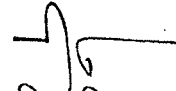
राजस्थान सरकार
कार्यालय खनि अभियन्ता, खान एवं भू-विज्ञान विभाग, नागौर

क्र.सं.	प्लॉट विवरण																
1	प्लॉट क्रमांक	02															
2	कार्यालय का नाम जहां प्लॉट आता है	खनि अभियन्ता, नागौर।															
3	प्लॉट का राजस्व ग्राम तहसील व जिला	खारीकर्मसोता, नागौर, नागौर।															
4	प्लॉट का क्षेत्रफल	1.00 हैक्टर															
5	खनिज	मैसनेरी स्टोन															
		आर.एम.एम.सी.आर, 2017 के शिड्यूल-II के कॉलम 8 के बिंदु (i) के (b) के अनुसार															
6	स्थिर भाटक	रु. 150,000/- प्रति वर्ष एवं समय समय पर होने वाले संशोधनानुसार।															
7	भूमि का प्रकार	सरकारी भूमि (गैर मुमकिन मगरा)															
8	प्लॉट के सीमा स्तम्भों के अक्षांतर व देशान्तर	<table border="1"> <thead> <tr> <th>सीमा स्तम्भ</th> <th>देशान्तर (Longitude)</th> <th>अक्षांतर (Latitude)</th> </tr> </thead> <tbody> <tr> <td>A</td> <td>73°30'11.13307"</td> <td>27°15'21.08441"</td> </tr> <tr> <td>B</td> <td>73°30'10.23432"</td> <td>27°15'17.93622"</td> </tr> <tr> <td>C</td> <td>73°30'06.71205"</td> <td>27°15'18.73943"</td> </tr> <tr> <td>D</td> <td>73°30'07.61078"</td> <td>27°15'21.88732"</td> </tr> </tbody> </table>	सीमा स्तम्भ	देशान्तर (Longitude)	अक्षांतर (Latitude)	A	73°30'11.13307"	27°15'21.08441"	B	73°30'10.23432"	27°15'17.93622"	C	73°30'06.71205"	27°15'18.73943"	D	73°30'07.61078"	27°15'21.88732"
सीमा स्तम्भ	देशान्तर (Longitude)	अक्षांतर (Latitude)															
A	73°30'11.13307"	27°15'21.08441"															
B	73°30'10.23432"	27°15'17.93622"															
C	73°30'06.71205"	27°15'18.73943"															
D	73°30'07.61078"	27°15'21.88732"															


खनि अभियन्ता,
खान एवं भू-विज्ञान विभाग,
नागौर।


राजस्थान सरकार
कार्यालय खनि अभियन्ता, खान एवं भू-विज्ञान विभाग, नागौर

क्र.सं.	प्लॉट विवरण																
1	प्लॉट क्रमांक	03															
2	कार्यालय का नाम जहां प्लॉट आता है	खनि अभियन्ता, नागौर।															
3	प्लॉट का राजस्व ग्राम तहसील व जिला	खारीकर्मसोता, नागौर, नागौर।															
4	प्लॉट का क्षेत्रफल	1.00 हेक्टर															
5	खनिज	मैसनरी स्टोन															
		आर.एम.एम.सी.आर, 2017 के शिड्यूल-II के कॉलम 8 के बिंदु (i) के (b) के अनुसार															
6	स्थिर भाटक	रु. 150,000/- प्रति वर्ष एवं समय समय पर होने वाले संशोधनानुसार।															
7	भूमि का प्रकार	सरकारी भूमि (गैर मुमकिन मगरा)															
8	प्लॉट के सीमा स्तम्भों के अक्षान्तर व देशान्तर	<table border="1"> <thead> <tr> <th>सीमा स्तम्भ</th> <th>देशान्तर (Longitude)</th> <th>अक्षान्तर (Latitude)</th> </tr> </thead> <tbody> <tr> <td>A</td> <td>73°30'10.23432"</td> <td>27°15'17.93622"</td> </tr> <tr> <td>B</td> <td>73°30'09.33558"</td> <td>27°15'14.78834"</td> </tr> <tr> <td>C</td> <td>73°30'05.81334"</td> <td>27°15'15.59154"</td> </tr> <tr> <td>D</td> <td>73°30'06.71205"</td> <td>27°15'18.73943"</td> </tr> </tbody> </table>	सीमा स्तम्भ	देशान्तर (Longitude)	अक्षान्तर (Latitude)	A	73°30'10.23432"	27°15'17.93622"	B	73°30'09.33558"	27°15'14.78834"	C	73°30'05.81334"	27°15'15.59154"	D	73°30'06.71205"	27°15'18.73943"
सीमा स्तम्भ	देशान्तर (Longitude)	अक्षान्तर (Latitude)															
A	73°30'10.23432"	27°15'17.93622"															
B	73°30'09.33558"	27°15'14.78834"															
C	73°30'05.81334"	27°15'15.59154"															
D	73°30'06.71205"	27°15'18.73943"															


खनि अभियन्ता,
खान एवं भू-विज्ञान विभाग,
नागौर।

राजस्थान सरकार
कार्यालय खनि अभियन्ता, खान एवं भू-विज्ञान विभाग, नागौर

क्र.सं.	प्लॉट विवरण																
1	प्लॉट क्रमांक	04															
2	कार्यालय का नाम जहां प्लॉट आता है	खनि अभियन्ता, नागौर।															
3	प्लॉट का राजस्व ग्राम तहसील व जिला	खारीकर्मसोता, नागौर, नागौर।															
4	प्लॉट का क्षेत्रफल	1.00 हैक्टर															
5	खनिज	मैसनरी स्टोन															
		आर.एम.एम.सी.आर, 2017 के शिड्यूल-II के कॉलम 8 के बिंदु (i) के (b) के अनुसार															
6	स्थिर भाटक	रु. 150,000/- प्रति वर्ष एवं समय समय पर होने वाले संशोधनानुसार।															
7	भूमि का प्रकार	सरकारी भूमि (गैर मुमकिन मगरा)															
8	प्लॉट के सीमा स्तम्भों के अक्षान्तर व देशान्तर	<table border="1"> <thead> <tr> <th>सीमा स्तम्भ</th> <th>देशान्तर (Longitude)</th> <th>अक्षान्तर (Latitude)</th> </tr> </thead> <tbody> <tr> <td>A</td> <td>73°30'13.75657"</td> <td>27°15'17.13299"</td> </tr> <tr> <td>B</td> <td>73°30'12.85781"</td> <td>27°15'13.98511"</td> </tr> <tr> <td>C</td> <td>73°30'09.33558"</td> <td>27°15'14.78814"</td> </tr> <tr> <td>D</td> <td>73°30'10.23432"</td> <td>27°15'17.93622"</td> </tr> </tbody> </table>	सीमा स्तम्भ	देशान्तर (Longitude)	अक्षान्तर (Latitude)	A	73°30'13.75657"	27°15'17.13299"	B	73°30'12.85781"	27°15'13.98511"	C	73°30'09.33558"	27°15'14.78814"	D	73°30'10.23432"	27°15'17.93622"
सीमा स्तम्भ	देशान्तर (Longitude)	अक्षान्तर (Latitude)															
A	73°30'13.75657"	27°15'17.13299"															
B	73°30'12.85781"	27°15'13.98511"															
C	73°30'09.33558"	27°15'14.78814"															
D	73°30'10.23432"	27°15'17.93622"															


खनि अभियन्ता,
खान एवं भू-विज्ञान विभाग,
नागौर।

राजस्थान सरकार
कार्यालय खनि अभियन्ता, खान एवं भू-विज्ञान विभाग, नागौर


क.सं.	प्लॉट विवरण																
1	प्लॉट क्रमांक	05															
2	कार्यालय का नाम जहाँ प्लॉट आता है	खनि अभियन्ता, नागौर।															
3	प्लॉट का राजस्व ग्राम तहसील व जिला	खारीकर्मसोता, नागौर, नागौर।															
4	प्लॉट का क्षेत्रफल	1.00 हैक्टर															
5	खनिज	मैसनरी स्टोन आर.एम.एम.सी.आर, 2017 के शिड्यूल-II के कॉलम 8 के बिंदु (i) के (b) के अनुसार															
6	स्थिर भाटक	रु. 150,000/- प्रति वर्ष एवं समय समय पर होने वाले संशोधनानुसार।															
7	भूमि का प्रकार	सरकारी भूमि (गैर मुमकिन मगरा)															
8	प्लॉट के सीमा स्तम्भों के अक्षान्तर व देशान्तर	<table border="1"> <thead> <tr> <th>सीमा स्तम्भ</th> <th>देशान्तर (Longitude)</th> <th>अक्षान्तर (Latitude)</th> </tr> </thead> <tbody> <tr> <td>A</td> <td>73°30'12.85781"</td> <td>27°15'13.98511"</td> </tr> <tr> <td>B</td> <td>73°30'11.95905"</td> <td>27°15'10.83723"</td> </tr> <tr> <td>C</td> <td>73°30'08.43685"</td> <td>27°15'11.64045"</td> </tr> <tr> <td>D</td> <td>73°30'09.33558"</td> <td>27°15'14.78834"</td> </tr> </tbody> </table>	सीमा स्तम्भ	देशान्तर (Longitude)	अक्षान्तर (Latitude)	A	73°30'12.85781"	27°15'13.98511"	B	73°30'11.95905"	27°15'10.83723"	C	73°30'08.43685"	27°15'11.64045"	D	73°30'09.33558"	27°15'14.78834"
सीमा स्तम्भ	देशान्तर (Longitude)	अक्षान्तर (Latitude)															
A	73°30'12.85781"	27°15'13.98511"															
B	73°30'11.95905"	27°15'10.83723"															
C	73°30'08.43685"	27°15'11.64045"															
D	73°30'09.33558"	27°15'14.78834"															

खनि अभियन्ता,
खान एवं भू-विज्ञान विभाग,
नागौर।

362

राजस्थान सरकार
कार्यालय खनि अभियन्ता, खान एवं भू-विज्ञान विभाग, नागौर

क्र.सं.	प्लॉट विवरण																
1	प्लॉट क्रमांक	06															
2	कार्यालय का नाम जहां प्लॉट आता है	खनि अभियन्ता, नागौर।															
3	प्लॉट का राजस्व ग्राम तहसील व जिला	खारीकर्मसोता, नागौर, नागौर।															
4	प्लॉट का क्षेत्रफल	1.00 हैक्टर															
5	खनिज	मैसनरी स्टोन आर.एम.एम.सी.आर, 2017 के शिड्यूल-II के कॉलम 8 के बिंदु (i) के (b) के अनुसार															
6	स्थिर भाटक	रु. 150,000/- प्रति वर्ष एवं समय समय पर होने वाले संशोधनानुसार।															
7	भूमि का प्रकार	सरकारी भूमि (गैर मुमकिन मगरा)															
8	प्लॉट के सीमा स्तम्भों के अक्षान्तर व देशान्तर	<table border="1"><thead><tr><th>सीमा स्तम्भ</th><th>देशान्तर (Longitude)</th><th>अक्षान्तर (Latitude)</th></tr></thead><tbody><tr><td>A</td><td>73°30'09.33558"</td><td>27°15'14.78834"</td></tr><tr><td>B</td><td>73°30'08.43685"</td><td>27°15'11.64045"</td></tr><tr><td>C</td><td>73°30'04.91464"</td><td>27°15'12.44365"</td></tr><tr><td>D</td><td>73°30'05.81334"</td><td>27°15'15.59154"</td></tr></tbody></table>	सीमा स्तम्भ	देशान्तर (Longitude)	अक्षान्तर (Latitude)	A	73°30'09.33558"	27°15'14.78834"	B	73°30'08.43685"	27°15'11.64045"	C	73°30'04.91464"	27°15'12.44365"	D	73°30'05.81334"	27°15'15.59154"
सीमा स्तम्भ	देशान्तर (Longitude)	अक्षान्तर (Latitude)															
A	73°30'09.33558"	27°15'14.78834"															
B	73°30'08.43685"	27°15'11.64045"															
C	73°30'04.91464"	27°15'12.44365"															
D	73°30'05.81334"	27°15'15.59154"															


खनि अभियन्ता,
खान एवं भू-विज्ञान विभाग,
नागौर।

एनेक्शर - 363

राजस्थान सरकार
कार्यालय खनि अभियन्ता, खण्ड द्वितीय बून्दी (राज.)
ई-मेल आई.डी. - me.bundi2@rajasthan.gov.in

डेलिनिवेशन प्लॉट ग्राम गोलपुर

क्र.स.	विवरण
1	प्लॉट क्रमांक 4
2	खनिज सेण्ड स्टोन एवं खण्डा
3	कार्यालय का नाम जहां प्लॉट आता हैं। खनि अभियन्ता खण्ड द्वितीय बून्दी
4	प्लॉट का राजस्व ग्राम, तहसील जिला गोलपुर, तहसील एवं जिला बून्दी
5	प्लॉट का क्षेत्रफल 1.50 हेक्टर
6	स्थिर भाटक रु. 1,05,000/- प्रतिवर्ष एवं समय-समय पद होने वाले संशोधनानुसार
7	रॉयल्टी दर एम.एम.सी.आर. 2017 की अनुसूची II में वर्णित दर एवं उसमें समय-समय पर होने वाले संशोधनों के अनुसार
8	प्रिमियम की आरक्षित राशि रु 525000/-
9	भूमि का प्रकार राजकीय भूमि
10	प्लॉट के सीमा स्तम्भों के अक्षान्तर व देशान्तर

सीमा स्तम्भ	अक्षान्तर (Latitude)	देशान्तर (Longitude)
(A)	25°15'41.94108"	75°27'00.28480"
(B)	25°15'37.04941"	75°27'00.25133"
(C)	25°15'37.06029"	75°26'56.67782"
(D)	25°15'41.95196"	75°26'56.711250"

खनि अभियन्ता
खण्ड द्वितीय, बून्दी

एने व-शर 369

राजस्थान सरकार
 कार्यालय खनि अभियन्ता, खण्ड द्वितीय बून्दी (राज.)
 ई-मेल आई.डी. - me.bundi2@rajasthan.gov.in

डेलिनियेशन प्लॉट ग्राम गोलपुर																	
क्र.स.		विवरण															
1	प्लॉट क्रमांक	5															
2	खनिज	सेण्ड स्टोन एवं खण्ड															
3	कार्यालय का नाम जहाँ प्लॉट आता हैं।	खनि अभियन्ता खण्ड द्वितीय बून्दी															
4	प्लॉट का राजस्व ग्राम, तहसील जिला	गोलपुर, तहसील एवं जिला बून्दी															
5	प्लॉट का क्षेत्रफल	1.50 हैक्टर															
6	स्थिर भाटक	रु. 1,05,000/- प्रतिवर्ष एवं समय-समय पद होने वाले संशोधनानुसार															
7	रॉयल्टी दर	एम.एम.सी.आर. 2017 की अनुसूची II में वर्णित दर एवं उसमें समय-समय पर होने वाले संशोधनों के अनुसार															
8	प्रिमियम की आरक्षित राशि	रु 525000/-															
9	भूमि का प्रकार	राजकीय भूमि															
10	प्लॉट के सीमा स्तम्भों के अक्षान्तर व देशान्तर	<table border="1"> <thead> <tr> <th>सीमा स्तम्भ</th> <th>अक्षान्तर (Latitude)</th> <th>देशान्तर (Longitude)</th> </tr> </thead> <tbody> <tr> <td>(A)</td> <td>25°15'41.93017"</td> <td>75°27'03.85835"</td> </tr> <tr> <td>(B)</td> <td>25°15'37.03850"</td> <td>75°27'03.82484"</td> </tr> <tr> <td>(C)</td> <td>25°15'37.04941"</td> <td>75°27'00.25133"</td> </tr> <tr> <td>(D)</td> <td>25°15'41.94108"</td> <td>75°27'00.28480"</td> </tr> </tbody> </table>	सीमा स्तम्भ	अक्षान्तर (Latitude)	देशान्तर (Longitude)	(A)	25°15'41.93017"	75°27'03.85835"	(B)	25°15'37.03850"	75°27'03.82484"	(C)	25°15'37.04941"	75°27'00.25133"	(D)	25°15'41.94108"	75°27'00.28480"
सीमा स्तम्भ	अक्षान्तर (Latitude)	देशान्तर (Longitude)															
(A)	25°15'41.93017"	75°27'03.85835"															
(B)	25°15'37.03850"	75°27'03.82484"															
(C)	25°15'37.04941"	75°27'00.25133"															
(D)	25°15'41.94108"	75°27'00.28480"															

खनि अभियन्ता
 खण्ड द्वितीय, बून्दी

डेनेक्शर-365

राजस्थान सरकार
कार्यालय खनि अभियन्ता, खण्ड द्वितीय बून्दी (राज.)
ई-मेल आई.डी.-me.bundi2@rajasthan.gov.in

डेलिनियेशन प्लॉट ग्राम गोलपुर

क्र.स.	विवरण
1	प्लॉट क्रमांक 22
2	खनिज सेण्ड स्टोन एवं खण्ड
3	कार्यालय का नाम जहां प्लॉट आता है। खनि अभियन्ता खण्ड द्वितीय बून्दी
4	प्लॉट का राजस्व ग्राम, तहसील जिला गोलपुर, तहसील एवं जिला बून्दी
5	प्लॉट का क्षेत्रफल 1.0 हेक्टर
6	स्थिर भाटक रु. 70,000/- प्रतिवर्ष एवं समय-समय पद होने वाले संशोधनानुसार
7	रॉयल्टी दर एम.एम.सी.आर. 2017 की अनुसूची II में वर्णित दर एवं उसमें समय-समय पर होने वाले संशोधनों के अनुसार
8	प्रिमियम की आरक्षित राशि रु 350000/-
9	भूमि का प्रकार राजकीय भूमि
10	प्लॉट के सीमा स्तम्भों के अक्षान्तर व देशान्तर

सीमा स्तम्भ	अक्षान्तर (Latitude)	देशान्तर (Longitude)
(A)	25°15'48.40752"	75°27'11.02956"
(B)	25°15'45.15790"	75°27'11.01750"
(C)	25°15'45.16885"	75°27'07.44393"
(D)	25°15'48.41847"	75°27'07.45596"

खनि अभियन्ता
खण्ड द्वितीय, बून्दी

एनेम्बर 1366

राजस्थान सरकार
 कार्यालय खनि अभियन्ता, खण्ड द्वितीय बून्दी (राज.)
 ई-मेल आई.डी. :- me.bundi2@rajasthan.gov.in


डेलिनियेशन प्लॉट ग्राम. गोलपुर				
क्र.स.	विवरण			
1	प्लॉट क्रमांक	23		
2	खनिज	सेण्ड स्टोन एवं खण्ड		
3	कार्यालय का नाम जहां प्लॉट आता है।	खनि अभियन्ता खण्ड द्वितीय बून्दी		
4	प्लॉट का राजस्व ग्राम, तहसील जिला	गोलपुर, तहसील एवं जिला बून्दी		
5	प्लॉट का क्षेत्रफल	1.0 हेक्टर		
6	स्थिर भाटक	रु. 70,000/- प्रतिवर्ष एवं समय-समय पद होने वाले संशोधनानुसार		
7	रॉयल्टी दर	एम.एम.सी.आर. 2017 की अनुसूची II में वर्णित दर एवं उसमें समय-समय पर होने वाले संशोधनों के अनुसार		
8	प्रिमियम की आरक्षित राशि	रु 350000/-		
9	भूमि का प्रकार	राजकीय भूमि		
10	प्लॉट के सीमा स्तम्भों के अक्षान्तर व देशान्तर	सीमा स्तम्भ	अक्षान्तर (Latitude)	देशान्तर (Longitude)
		(A)	25°15'48.39654"	75°27'14.60317"
		(B)	25°15'45.14692"	75°27'14.591038"
		(C)	25°15'45.15790"	75°27'11.01750"
		(D)	25°15'48.40752"	75°27'11.02956"

(Signature)
 खनि अभियन्ता
 खण्ड द्वितीय, बून्दी

ऐनेक्शर - 367

राजस्थान सरकार
कार्यालय खनि अभियन्ता, खण्ड द्वितीय बून्दी (राज.)
ई-मेल आई.डी.-me.bundi2@rajasthan.gov.in

क्र.स.	बिवरण															
1	प्लॉट क्रमांक 42															
2	खनिज खण्ड स्टोन एवं खण्ड															
3	कार्यालय का नाम जहां प्लॉट आता हैं। खनि अभियन्ता खण्ड द्वितीय बून्दी															
4	प्लॉट का राजस्व ग्राम, तहसील जिला गोलपुर, तहसील एवं जिला बून्दी															
5	प्लॉट का क्षेत्रफल 1.0 हैक्टर															
6	स्थिर भाटक रु. 70,000/- प्रतिवर्ष एवं समय-समय पद होने वाले संशोधनानुसार															
7	रॉयल्टी दर एम.एम.सी.आर. 2017 की अनुसूची II में वर्णित दर एवं उसमें समय-समय पर होने वाले संशोधनों के अनुसार															
8	प्रिमियम की आरक्षित राशि रु 350000/-															
9	भूमि का प्रकार राजकीय भूमि															
10	प्लॉट के सीमा स्तम्भों के अक्षान्तर व देशान्तर															
	<table border="1"><thead><tr><th>सीमा स्तम्भ</th><th>अक्षान्तर (Latitude)</th><th>देशान्तर (Longitude)</th></tr></thead><tbody><tr><td>(A)</td><td>25°16'08.26348"</td><td>75°27'32.10222"</td></tr><tr><td>(B)</td><td>25°16'05.01387"</td><td>75°27'32.09000"</td></tr><tr><td>(C)</td><td>25°16'05.02497"</td><td>75°27'28.51627"</td></tr><tr><td>(D)</td><td>25°16'08.27458"</td><td>75°27'28.52846"</td></tr></tbody></table>	सीमा स्तम्भ	अक्षान्तर (Latitude)	देशान्तर (Longitude)	(A)	25°16'08.26348"	75°27'32.10222"	(B)	25°16'05.01387"	75°27'32.09000"	(C)	25°16'05.02497"	75°27'28.51627"	(D)	25°16'08.27458"	75°27'28.52846"
सीमा स्तम्भ	अक्षान्तर (Latitude)	देशान्तर (Longitude)														
(A)	25°16'08.26348"	75°27'32.10222"														
(B)	25°16'05.01387"	75°27'32.09000"														
(C)	25°16'05.02497"	75°27'28.51627"														
(D)	25°16'08.27458"	75°27'28.52846"														



खनि अभियन्ता
खण्ड द्वितीय, बून्दी

रजिस्ट्रार- (368)

राजस्थान सरकार
कार्यालय खनि अभियन्ता, खण्ड द्वितीय बून्दी (राज.)
ई-मेल आई.डी.-me.bundi2@rajasthan.gov.in

डेलिनिवेशन प्लॉट ग्राम गोलपुर

क्र.स.		विवरण															
1	प्लॉट क्रमांक	43															
2	खनिज	सेण्ड स्टोन एवं खण्डा															
3	कार्यालय का नाम जहां प्लॉट आता है।	खनि अभियन्ता खण्ड द्वितीय बून्दी															
4	प्लॉट का राजस्व ग्राम, तहसील जिला	गोलपुर, तहसील एवं जिला बून्दी															
5	प्लॉट का क्षेत्रफल	1.0 हैक्टर															
6	स्थिर भाटक	रु. 70,000/- प्रतिवर्ष एवं समय-समय पद होने वाले संशोधनानुसार															
7	रॉयल्टी दर	एम.एम.सी.आर. 2017 की अनुसूची II में वर्णित दर एवं उसमें समय-समय पर होने वाले संशोधनों के अनुसार															
8	प्रिमियम की आरक्षित राशि	रु 350000/-															
9	भूमि का प्रकार	राजकीय भूमि															
10	प्लॉट के सीमा स्तम्भों के अक्षान्तर व देशान्तर	<table border="1"><thead><tr><th>सीमा स्तम्भ</th><th>अक्षान्तर (Latitude)</th><th>देशान्तर (Longitude)</th></tr></thead><tbody><tr><td>(A)</td><td>25°16'08.27458"</td><td>75°27'28.52846"</td></tr><tr><td>(B)</td><td>25°16'05.02497"</td><td>75°27'28.51627"</td></tr><tr><td>(C)</td><td>25°16'05.03604"</td><td>75°27'24.94253"</td></tr><tr><td>(D)</td><td>25°16'08.28566"</td><td>75°27'24.95470"</td></tr></tbody></table>	सीमा स्तम्भ	अक्षान्तर (Latitude)	देशान्तर (Longitude)	(A)	25°16'08.27458"	75°27'28.52846"	(B)	25°16'05.02497"	75°27'28.51627"	(C)	25°16'05.03604"	75°27'24.94253"	(D)	25°16'08.28566"	75°27'24.95470"
सीमा स्तम्भ	अक्षान्तर (Latitude)	देशान्तर (Longitude)															
(A)	25°16'08.27458"	75°27'28.52846"															
(B)	25°16'05.02497"	75°27'28.51627"															
(C)	25°16'05.03604"	75°27'24.94253"															
(D)	25°16'08.28566"	75°27'24.95470"															


खनि अभियन्ता
खण्ड द्वितीय, बून्दी

एनेक्शर- (369)

राजस्थान सरकार
 कार्यालय खनि अभियन्ता, खण्ड द्वितीय बून्दी (राज.)
 ई-मेल आई.डी.-me.bundi2@rajasthan.gov.in


क्र.स.	डेलिनिवेशन प्लॉट ग्राम गोलपुर		
1	प्लॉट क्रमांक	विवरण	
2	खनिज	44	
3	कार्यालय का नाम जहाँ प्लॉट आता है।	सेण्ड स्टोन एवं खण्ड	
4	प्लॉट का राजस्व ग्राम, तहसील जिला	खनि अभियन्ता खण्ड द्वितीय बून्दी	
5	प्लॉट का क्षेत्रफल	गोलपुर, तहसील एवं जिला बून्दी	
6	स्थिर भाटक	1.0 हैक्टर	
7	सैंयल्टी दर	रु. 70,000/- प्रतिवर्ष एवं समय-समय पद होने वाले संशोधनानुसार	
8	प्रिमियम की आरक्षित राशि	एम.एम.सी.आर. 2017 की अनुसूची 11 में वर्णित दर एवं उसमें समय-समय पर होने वाले संशोधनों के अनुसार रु 350000/-	
9	भूमि का प्रकार	राजकीय भूमि	
10	प्लॉट के सीमा स्तम्भों के अक्षान्तर व देशान्तर	सीमा स्तम्भ	अक्षान्तर (Latitude) देशान्तर (Longitude)
		(A)	25°16',08.28566" 75°27',24.95470"
		(B)	25°16',05.03604" 75°27',24.94253"
		(C)	25°16',05.04709" 75°27',21.36879"
		(D)	25°16',08.29671" 75°27',21.38093"

Signature
 खनि अभियन्ता
 खण्ड द्वितीय, बून्दी

एनेकशर-379

राजस्थान सरकार
 कार्यालय खनि अभियन्ता, खण्ड द्वितीय बून्दी (राज.)
 ई-मेल आई.डी.-me.bundi2@rajasthan.gov.in

क्र.स.		डेलिनियेशन प्लॉट ग्राम गोलपुर		
1	प्लॉट क्रमांक	विवरण		
2	खनिज	45		
3	कार्यालय का नाम जहां प्लॉट आता हैं।	सेण्ड स्टोन एवं खण्ड खनि अभियन्ता खण्ड द्वितीय बून्दी		
4	प्लॉट का राजस्व ग्राम, तहसील जिला	गोलपुर, तहसील एवं जिला बून्दी		
5	प्लॉट का क्षेत्रफल	1.0 हैक्टर		
6	स्थिर भाटक	रु. 70,000/- प्रतिवर्ष एवं समय-समय पद होने वाले संशोधनानुसार		
7	रॉयल्टी दर	एम.एम.सी.आर. 2017 की अनुसूची II में वर्णित दर एवं उसमें समय-समय पर होने वाले संशोधनों के अनुसार		
8	प्रिमियम की आरक्षित राशि	रु 350000/-		
9	भूमि का प्रकार	राजकीय भूमि		
10	प्लॉट के सीमा स्तम्भों के अक्षान्तर व देशान्तर	सीमा स्तम्भ	अक्षान्तर (Latitude)	देशान्तर (Longitude)
		(A)	25°16'08.29671"	75°27'21.38093"
		(B)	25°16'05.04709"	75°27'21.36879"
		(C)	25°16'05.05812"	75°27'17.79506"
		(D)	25°16'08.30773"	75°27'17.80717"


 खनि अभियन्ता
 खण्ड द्वितीय, बून्दी

एनेक्शर (37)

राजस्थान सरकार
कार्यालय खनि अभियन्ता, खण्ड द्वितीय बून्दी (राज.)
ई-मेल आई.डी.—me.bundi2@rajasthan.gov.in

क्र.स.	डेलिनीयेशन प्लॉट ग्राम गोलपुर		
1	प्लॉट क्रमांक	विवरण	
2	खनिज	46	
3	कार्यालय का नाम जहां प्लॉट आता हैं।	सेण्ड स्टोन एवं खण्ड खनि अभियन्ता खण्ड द्वितीय बून्दी	
4	प्लॉट का राजस्व ग्राम, तहसील जिला	गोलपुर, तहसील एवं जिला बून्दी	
5	प्लॉट का क्षेत्रफल	1.0 हेक्टर	
6	स्थिर भाटक	रु. 70,000/- प्रतिवर्ष एवं समय-समय पद होने वाले संशोधनानुसार	
7	रॉयल्टी दर	एम.एम.सी.आर. 2017 की अनुसूची 11 में वर्णित दर एवं उसमें समय-समय पर होने वाले संशोधनों के अनुसार	
8	प्रिमियम की आरक्षित राशि	रु 350000/-	
9	भूमि का प्रकार	राजकीय भूमि	
10	प्लॉट के सीमा स्तम्भों के अक्षान्तर व देशान्तर	सीमा स्तम्भ	अक्षान्तर (Latitude) देशान्तर (Longitude)
		(A)	25°16'08.30773" 75°27'17.80717"
		(B)	25°16'05.05812" 75°27'17.79506"
		(C)	25°16'05.06912" 75°27'14.22132"
		(D)	25°16'08.31874" 75°27'14.23340"

खनि अभियन्ता
खण्ड द्वितीय, बून्दी

राजस्थान सरकार
कार्यालय खनि अभियन्ता, खण्ड द्वितीय बून्दी (राज.)
ई-मेल आई.डी.-me.bundi2@rajasthan.gov.in

2 नवम्बर 2017

क्र.सं.	डेलिनिवेशन प्लॉट ग्राम गोलपुर		
1	प्लॉट क्रमांक	विवरण	
2	खनिज	47	
3	कार्यालय का नाम जहां प्लॉट आता है।	सेण्ड स्टोन एवं खण्ड	
4	प्लॉट का राजस्व ग्राम, तहसील जिला	खनि अभियन्ता खण्ड द्वितीय बून्दी	
5	प्लॉट का क्षेत्रफल	गोलपुर, तहसील एवं जिला बून्दी	
6	स्थिर भाटक	1.0 हैक्टर	
7	रॉयल्टी दर	रु. 70,000/- प्रतिवर्ष एवं समय-समय पद होने वाले संशोधनानुसार	
8	प्रिमियम की आरक्षित राशि	एम.एम.सी.आर. 2017 की अनुसूची II में वर्णित दर एवं उसमें समय-समय पर होने वाले संशोधनों के अनुसार रु 350000/-	
9	भूमि का प्रकार	राजकीय भूमि	
10	प्लॉट के सीमा स्तम्भों के अक्षान्तर व देशान्तर	सीमा स्तम्भ	देशान्तर (Longitude)
		अक्षान्तर (Latitude)	
	(A)	25°16'08.31874"	75°27'14.23340"
	(B)	25°16'05.06912"	75°27'14.22132"
	(C)	25°16'05.08010"	75°27'10.64758"
	(D)	25°16'08.32972"	75°27'10.65964"

dh
खनि अभियन्ता
खण्ड द्वितीय, बून्दी

एनेक्शर - 373

राजस्थान

कार्यालय खनि अभियन्ता, खान एवं भू-विज्ञान विभाग, नागौर

क्र.सं.	प्लॉट विवरण																	
1	प्लॉट क्रमांक	07																
2	कार्यालय का नाम जहाँ प्लॉट आता है	खनि अभियन्ता, नागौर।																
3	प्लॉट का राजस्व ग्राम तहसील व जिला	खारीकर्मसोता, नागौर, नागौर।																
4	प्लॉट का क्षेत्रफल	1.00 हैक्टर																
5	खनिज	मैसनरी स्टोन आर.एम.एम.सी.आर, 2017 के शिड्यूल-II के कॉलम 8 के बिंदु (i) के (b) के अनुसार																
6	स्थिर भाटक	रु. 150,000/- प्रति वर्ष एवं समय समय पर होने वाले संशोधनानुसार।																
7	भूमि का प्रकार	सरकारी भूमि (गैर मुमकिन मगरा)																
8	प्लॉट के सीमा स्तम्भों के अक्षान्तर व देशान्तर	<table border="1"><thead><tr><th>सीमा स्तम्भ</th><th>देशान्तर (Longitude)</th><th>अक्षान्तर (Latitude)</th></tr></thead><tbody><tr><td>A</td><td>73°30'13.75657"</td><td>27°15'17.13299"</td></tr><tr><td>B</td><td>73°30'15.51769"</td><td>27°15'16.73136"</td></tr><tr><td>C</td><td>73°30'13.72015"</td><td>27°15'10.43561"</td></tr><tr><td>D</td><td>73°30'11.95905"</td><td>27°15'10.83723"</td></tr></tbody></table>		सीमा स्तम्भ	देशान्तर (Longitude)	अक्षान्तर (Latitude)	A	73°30'13.75657"	27°15'17.13299"	B	73°30'15.51769"	27°15'16.73136"	C	73°30'13.72015"	27°15'10.43561"	D	73°30'11.95905"	27°15'10.83723"
सीमा स्तम्भ	देशान्तर (Longitude)	अक्षान्तर (Latitude)																
A	73°30'13.75657"	27°15'17.13299"																
B	73°30'15.51769"	27°15'16.73136"																
C	73°30'13.72015"	27°15'10.43561"																
D	73°30'11.95905"	27°15'10.83723"																

खनि अभियन्ता,
खान एवं भू-विज्ञान विभाग,
नागौर।

राजस्थान सरकार
कार्यालय खनि अभियन्ता, खान एवं भू-विज्ञान विभाग, नागौर

क.सं.	प्लॉट विवरण																
1	प्लॉट क्रमांक	10															
2	कार्यालय का नाम जहां प्लॉट आता है	खनि अभियन्ता, नागौर।															
3	प्लॉट का राजस्व ग्राम तहसील व जिला	खारीकर्मसोता, नागौर, नागौर।															
4	प्लॉट का क्षेत्रफल	1.00 हैक्टर															
5	खनिज	मैसनरी स्टोन आर.एम.एम.सी.आर, 2017 के शिड्यूल-II के कॉलम 8 के बिंदु (i) के (b) के अनुसार															
6	स्थिर भाटक	रु. 150,000/- प्रति वर्ष एवं समय समय पर होने वाले संशोधनानुसार।															
7	भूमि का प्रकार	सरकारी भूमि (गैर मुमकिन मगरा)															
8	प्लॉट के सीमा स्तम्भों के अक्षान्तर व देशान्तर	<table border="1"> <thead> <tr> <th>सीमा स्तम्भ</th> <th>देशान्तर (Longitude)</th> <th>अक्षान्तर (Latitude)</th> </tr> </thead> <tbody> <tr> <td>A</td> <td>73°30'15.55414"</td> <td>27°15'23.42875"</td> </tr> <tr> <td>B</td> <td>73°30'14.65535"</td> <td>27°15'20.28087"</td> </tr> <tr> <td>C</td> <td>73°30'11.13307"</td> <td>27°15'21.08411"</td> </tr> <tr> <td>D</td> <td>73°30'12.03184"</td> <td>27°15'24.23199"</td> </tr> </tbody> </table>	सीमा स्तम्भ	देशान्तर (Longitude)	अक्षान्तर (Latitude)	A	73°30'15.55414"	27°15'23.42875"	B	73°30'14.65535"	27°15'20.28087"	C	73°30'11.13307"	27°15'21.08411"	D	73°30'12.03184"	27°15'24.23199"
सीमा स्तम्भ	देशान्तर (Longitude)	अक्षान्तर (Latitude)															
A	73°30'15.55414"	27°15'23.42875"															
B	73°30'14.65535"	27°15'20.28087"															
C	73°30'11.13307"	27°15'21.08411"															
D	73°30'12.03184"	27°15'24.23199"															


खनि अभियन्ता,
खान एवं भू-विज्ञान विभाग,
नागौर।

एनेक्शर-375

राजस्थान सरकार
कार्यालय खनि अभियन्ता, खान एवं भू

विभाग, नागौर


क्र.सं.	प्लॉट विवरण																
1	प्लॉट क्रमांक	11															
2	कार्यालय का नाम जहां प्लॉट आता है	खनि अभियन्ता, नागौर।															
3	प्लॉट का राजस्व ग्राम तहसील व जिला	खारीकर्मसोता, नागौर, नागौर।															
4	प्लॉट का क्षेत्रफल	1.00 हैक्टर															
5	खनिज	मैसनेरी स्टोन आर.एम.एम.सी.आर, 2017 के शिड्यूल-II के कॉलम 8 के बिंदु (i) के (b) के अनुसार															
6	स्थिर भाटक	रु. 150,000/- प्रति वर्ष एवं समय समय पर होने वाले संशोधनानुसार।															
7	भूमि का प्रकार	सरकारी भूमि (गैर मुमकिन मगरा)															
8	प्लॉट के सीमा स्तम्भों के अक्षांतर व देशान्तर	<table border="1"><thead><tr><th>सीमा स्तम्भ</th><th>देशान्तर (Longitude)</th><th>अक्षांतर (Latitude)</th></tr></thead><tbody><tr><td>A</td><td>73°30'12.03184"</td><td>27°15'24.23199"</td></tr><tr><td>B</td><td>73°30'11.13307"</td><td>27°15'21.08411"</td></tr><tr><td>C</td><td>73°30'07.61078"</td><td>27°15'21.88732"</td></tr><tr><td>D</td><td>73°30'08.50952"</td><td>27°15'25.03521"</td></tr></tbody></table>	सीमा स्तम्भ	देशान्तर (Longitude)	अक्षांतर (Latitude)	A	73°30'12.03184"	27°15'24.23199"	B	73°30'11.13307"	27°15'21.08411"	C	73°30'07.61078"	27°15'21.88732"	D	73°30'08.50952"	27°15'25.03521"
सीमा स्तम्भ	देशान्तर (Longitude)	अक्षांतर (Latitude)															
A	73°30'12.03184"	27°15'24.23199"															
B	73°30'11.13307"	27°15'21.08411"															
C	73°30'07.61078"	27°15'21.88732"															
D	73°30'08.50952"	27°15'25.03521"															


खनि अभियन्ता,
खान एवं भू-विज्ञान विभाग,
नागौर।

एनेक्शर - 376

राजस्थान सरकार
कार्यालय खनि अभियन्ता, खान एवं भू-विज्ञान विभाग, नागौर

क्र.सं.	प्लॉट विवरण																
1	प्लॉट क्रमांक	12															
2	कार्यालय का नाम जहां प्लॉट आता है	खनि अभियन्ता, नागौर।															
3	प्लॉट का राजस्व ग्राम तहसील व जिला	खारीकर्मसोता, नागौर, नागौर।															
4	प्लॉट का क्षेत्रफल	1.00 हैक्टर															
5	खनिज	मैसनरी स्टोन आर.एम.एम.सी.आर, 2017 के शिड्यूल-II के कॉलम 8 के बिंदु (i) के (b) के अनुसार															
6	स्थिर भाटक	रु. 150,000/- प्रति वर्ष एवं समय समय पर होने वाले संशोधनानुसार।															
7	भूमि का प्रकार	सरकारी भूमि (गैर मुमकिन मगरा)															
8	प्लॉट के सीमा स्तम्भों के अक्षांतर व देशान्तर	<table border="1"><thead><tr><th>सीमा स्तम्भ</th><th>देशान्तर (Longitude)</th><th>अक्षांतर (Latitude)</th></tr></thead><tbody><tr><td>A</td><td>73°30'08.50952"</td><td>27°15'25.03521"</td></tr><tr><td>B</td><td>73°30'06.71205"</td><td>27°15'18.73943"</td></tr><tr><td>C</td><td>73°30'04.95091"</td><td>27°15'19.14103"</td></tr><tr><td>D</td><td>73°30'06.74835"</td><td>27°15'25.43682"</td></tr></tbody></table>	सीमा स्तम्भ	देशान्तर (Longitude)	अक्षांतर (Latitude)	A	73°30'08.50952"	27°15'25.03521"	B	73°30'06.71205"	27°15'18.73943"	C	73°30'04.95091"	27°15'19.14103"	D	73°30'06.74835"	27°15'25.43682"
सीमा स्तम्भ	देशान्तर (Longitude)	अक्षांतर (Latitude)															
A	73°30'08.50952"	27°15'25.03521"															
B	73°30'06.71205"	27°15'18.73943"															
C	73°30'04.95091"	27°15'19.14103"															
D	73°30'06.74835"	27°15'25.43682"															


खनि अभियन्ता,
खान एवं भू-विज्ञान विभाग,
नागौर।

एनेभर. (378)

राजस्थान सरकार
कार्यालय खनि अभियन्ता, खण्ड द्वितीय बून्दी (राज.)
ई-मेल आई.डी.-me.bundi2@rajasthan.gov.in


क्र.स.	डेलिनिवेशन प्लॉट ग्राम गोलपुर		
1	प्लॉट क्रमांक	विवरण	
2	खनिज	48	
3	कार्यालय का नाम जहाँ प्लॉट आता है।	सेण्ड स्टोन एवं खण्ड	
4	प्लॉट का राजस्व ग्राम, तहसील जिला	खनि अभियन्ता खण्ड द्वितीय बून्दी	
5	प्लॉट का क्षेत्रफल	गोलपुर, तहसील एवं जिला बून्दी	
6	स्थिर माटक	1.0 हैक्टर	
7	रॉयल्टी दर	रु. 70,000/- प्रतिवर्ष एवं समय-समय पद होने वाले संशोधनानुसार	
8	प्रिमियम की आरक्षित राशि	एम.एम.सी.आर. 2017 की अनुसूची II में वर्णित दर एवं उसमें समय-समय पर होने वाले संशोधनों के अनुसार	
9	भूमि का प्रकार	रु 350000/-	
10	प्लॉट के सीमा स्तम्भों के अक्षान्तर व देशान्तर	राजकीय भूमि	
	सीमा स्तम्भ	अक्षान्तर (Latitude)	देशान्तर (Longitude)
	(A)	25°16'08.32972"	75°27'10.65964"
	(B)	25°16'05.08010"	75°27'10.64758"
	(C)	25°16'05.09105"	75°27'07.07384"
	(D)	25°16'08.34067"	75°27'07.08588"

खनि अभियन्ता
खण्ड द्वितीय, बून्दी

2 नवम्बर 338

राजस्थान सरकार
कार्यालय खनि अभियन्ता, खण्ड द्वितीय बून्दी (राज.)
ई-मेल आई.डी.-me.bundi2@rajasthan.gov.in

डेलिनियेशन प्लॉट ग्राम गोलपुर				
क्र.सं.	विवरण			
1	प्लॉट क्रमांक 51			
2	खनिज सेण्ड स्टोन एवं खण्ड			
3	कार्यालय का नाम जहां प्लॉट आता है। खनि अभियन्ता खण्ड द्वितीय बून्दी			
4	प्लॉट का राजस्व ग्राम, तहसील जिला गोलपुर, तहसील एवं जिला बून्दी			
5	प्लॉट का क्षेत्रफल 1.0 हैक्टर			
6	स्थिर भाटक रु. 70,000/- प्रतिवर्ष एवं समय-समय पद होने वाले संशोधनानुसार			
7	रॉयल्टी दर एम.एम.सी.आर. 2017 की अनुसूची II में वर्णित दर एवं उसमें समय-समय पर होने वाले संशोधनों के अनुसार			
8	प्रिमियम की आरक्षित राशि रु 350000/-			
9	भूमि का प्रकार राजकीय भूमि			
10	प्लॉट के सीमा स्तम्भों के अक्षान्तर व देशान्तर	सीमा स्तम्भ	अक्षान्तर (Latitude)	देशान्तर (Longitude)
		(A)	25°16'11.53527"	75°27'24.96686"
		(B)	25°16'08.28566"	75°27'24.95470"
		(C)	25°16'08.29671"	75°27'21.38093"
		(D)	25°16'11.54632"	75°27'21.39307"


खनि अभियन्ता
खण्ड द्वितीय, बून्दी

एनेम्बर (379)

राजस्थान सरकार
कार्यालय खनि अभियन्ता, खण्ड द्वितीय बून्दी (राज.)
ई-मेल आई.डी.-me.bundi2@rajasthan.gov.in

क्र.स.	उलिनियेशन प्लॉट ग्राम गोलपुर		
1	प्लॉट क्रमांक	विवरण	
2	खनिज	52	
3	कार्यालय का नाम जहाँ प्लॉट आता है।	सेण्ड स्टोन एवं खण्ड खनि अभियन्ता खण्ड द्वितीय बून्दी	
4	प्लॉट का राजस्व ग्राम, तहसील जिला	गोलपुर, तहसील एवं जिला बून्दी	
5	प्लॉट का क्षेत्रफल	1.0 हैक्टर	
6	स्थिर भाटक	रु. 70,000/- प्रतिवर्ष एवं समय-समय पद होने वाले संशोधनानुसार	
7	रॉयल्टी दर	एम.एम.सी.आर. 2017 की अनुसूची 11 में वर्णित दर एवं उसमें समय-समय पर होने वाले संशोधनों के अनुसार	
8	प्रिमियम की आरक्षित राशि	रु 350000/-	
9	भूमि का प्रकार	राजकीय भूमि	
10	प्लॉट के सीमा स्तम्भों के अक्षान्तर व देशान्तर	सीमा स्तम्भ	अक्षान्तर (Latitude)
		(A)	25°16',11.52420"
		(B)	25°16',08.27458"
		(C)	25°16',08.28566"
		(D)	25°16',11.53527"
			देशान्तर (Longitude)
			75°27',28.54065"
			75°27',28.52846"
			75°27',24.95470"
			75°27',24.96686"

Rich
खनि अभियन्ता
खण्ड द्वितीय, बून्दी


रजिस्ट्रार-380

राजस्थान सरकार
कार्यालय खनि अभियन्ता, खण्ड द्वितीय बून्दी (राज.)
ई-मेल आई.डी.-me.bundi2@rajasthan.gov.in

डेलिनियेशन प्लॉट ग्राम गोलपुर

क्र.स.	विवरण
1	प्लॉट क्रमांक 53
2	खनिज सेण्ड स्टोन एवं खण्डा
3	कार्यालय का नाम जहां प्लॉट आता है। खनि अभियन्ता खण्ड द्वितीय बून्दी
4	प्लॉट का राजस्व ग्राम, तहसील जिला गोलपुर, तहसील एवं जिला बून्दी
5	प्लॉट का क्षेत्रफल 1.0 हेक्टर
6	स्थिर भाटक रु. 70,000/- प्रतिवर्ष एवं समय-समय पद होने वाले संशोधनानुसार
7	रॉयल्टी दर एम.एम.सी.आर. 2017 की अनुसूची II में वर्णित दर एवं उसमें समय-समय पर होने वाले संशोधनों के अनुसार
8	प्रिमियम की आरक्षित राशि रु 350000/-
9	भूमि का प्रकार राजकीय भूमि
10	प्लॉट के सीमा स्तम्भों के अक्षांतर व देशान्तर

सीमा स्तम्भ	अक्षांतर (Latitude)	देशान्तर (Longitude)
(A)	25°16',11.51310"	75°27',32.11444"
(B)	25°16',08.26348"	75°27',32.10222"
(C)	25°16',08.27458"	75°27',28.52846"
(D)	25°16',11.52420"	75°27',28.54065"


खनि अभियन्ता
खण्ड द्वितीय, बून्दी

रजिस्ट्रार (381)

राजस्थान सरकार
कार्यालय खनि अभियन्ता, खण्ड द्वितीय बून्दी (राज.)
ई-मेल आई.डी.-me.bundi2@rajasthan.gov.in

क्र.स.	डेलिनियेशन प्लॉट ग्राम गोलपुर		
1	प्लॉट क्रमांक	विवरण	
2	खनिज	58	
3	कार्यालय का नाम जहां प्लॉट आता है।	सेण्ड स्टोन एवं खण्ड	
4	प्लॉट का राजस्व ग्राम, तहसील जिला	खनि अभियन्ता खण्ड द्वितीय बून्दी	
5	प्लॉट का क्षेत्रफल	गोलपुर, तहसील एवं जिला बून्दी	
6	स्थिर भाटक	1.0 हेक्टर	
7	रॉयल्टी दर	रु. 70,000/- प्रतिवर्ष एवं समय-समय पद होने वाले संशोधनानुसार	
8	प्रिमियम की आरक्षित राशि	एम.एम.सी.आर. 2017 की अनुसूची II में वर्णित दर एवं उसमें समय-समय पर होने वाले संशोधनों के अनुसार रु 350000/-	
9	भूमि का प्रकार	राजकीय भूमि	
10	प्लॉट के सीमा स्तम्भों के अक्षान्तर व देशान्तर	सीमा स्तम्भ	अक्षान्तर (Latitude)
		(A)	25°16'14.77381"
		(B)	25°16'11.52429"
		(C)	25°16'11.53527"
		(D)	25°16'14.78489"
			देशान्तर (Longitude)
			75°27'28.55284"
			75°27'28.54065"
			75°27'24.96686"
			75°27'24.97903"

खनि अभियन्ता
खण्ड द्वितीय, बून्दी

एनेवशर 382

राजस्थान सरकार
कार्यालय खनि अभियन्ता, खण्ड द्वितीय बून्दी (राज.)
ई-मेल आई.डी.-me.bundi2@rajasthan.gov.in

क्र.स.	डेलिनियेशन प्लॉट ग्राम गोलपुर		
1	प्लॉट क्रमांक	विवरण	
2	खनिज	59	
3	कार्यालय का नाम जहां प्लॉट आता है।	सेण्ड स्टोन एवं खण्ड	
4	प्लॉट का राजस्व ग्राम, तहसील जिला	खनि अभियन्ता खण्ड द्वितीय बून्दी	
5	प्लॉट का क्षेत्रफल	गोलपुर, तहसील एवं जिला बून्दी	
6	स्थिर भाटक	1.0 हेक्टर	
7	रॉयल्टी दर	रु. 70,000/- प्रतिवर्ष एवं समय-समय पद होने वाले संशोधनानुसार	
8	प्रिमियम की आरक्षित राशि	एम.एम.सी.आर. 2017 की अनुसूची II में वर्णित दर एवं उसमें समय-समय पर होने वाले संशोधनों के अनुसार रु 350000/-	
9	भूमि का प्रकार	राजकीय भूमि	
10	प्लॉट के सीमा स्तम्भों के अक्षान्तर व देशान्तर	सीमा स्तम्भ	देशान्तर (Longitude)
		अक्षान्तर (Latitude)	
	(A)	25°16',14.78489"	75°27',24.97903"
	(B)	25°16',11.53527"	75°27',24.96686"
	(C)	25°16',11.54632"	75°27',21.39307"
	(D)	25°16',14.79594"	75°27',21.40521"

खनि अभियन्ता
खण्ड द्वितीय, बून्दी

लेखार (323)

राजस्थान सरकार
कार्यालय खनि अभियन्ता, खण्ड द्वितीय बून्दी (राज.)
ई-मेल आई.डी.-me.bundl2@rajasthan.gov.in

डेलिनियेशन प्लॉट ग्राम गोलपुर	
क्र.स.	विवरण
1	प्लॉट क्रमांक
2	खनिज
3	कार्यालय का नाम जहां प्लॉट आता हैं।
4	प्लॉट का राजस्व ग्राम, तहसील जिला
5	प्लॉट का क्षेत्रफल
6	स्थिर भाटक
7	रॉयल्टी दर
8	प्रिमियम की आरक्षित राशि
9	भूमि का प्रकार
10	प्लॉट के सीमा स्तम्भों के अक्षान्तर व देशान्तर

सीमा स्तम्भ	अक्षान्तर (Latitude)	देशान्तर (Longitude)
(A)	25°16'21.23967"	75°27'39.29884"
(B)	25°16'17.99005"	75°27'39.28656"
(C)	25°16'18.00120"	75°27'35.71272"
(D)	25°16'21.25082"	75°27'35.72497"

खनि अभियन्ता
खण्ड द्वितीय, बून्दी

राजस्थान सरकार
 कार्यालय खनि अभियन्ता, खण्ड द्वितीय बून्दी (राज.)
 ई-मेल आई.डी.-me.bundi2@rajasthan.gov.in

एनेक्शर 284

डेलिनियेशन प्लॉट ग्राम गोलपुर		
क्र.स.	विवरण	
1	प्लॉट क्रमांक	
2	खनिज	
3	कार्यालय का नाम जहां प्लॉट आता है।	
4	प्लॉट का राजस्व ग्राम, तहसील जिला	
5	प्लॉट का क्षेत्रफल	
6	स्थिर भाटक	
7	रायल्टी दर	
8	प्रिमियम की आरक्षित राशि	
9	भूमि का प्रकार	
10	प्लॉट के सीमा स्तम्भों के अक्षान्तर व देशान्तर	
	राजकीय भूमि	
	सीमा स्तम्भ	
	अक्षान्तर (Latitude)	
	देशान्तर (Longitude)	
(A)	25°16',21.25082"	75°27',35.72497"
(B)	25°16',18.00120"	75°27',35.71272"
(C)	25°16',18.01233"	75°27',32.13888"
(D)	25°16',21.26194"	75°27',32.155110"


खनि अभियन्ता
 खण्ड द्वितीय, बून्दी

एनेशर (35)

राजस्थान सरकार
कार्यालय खनि अभियन्ता, खान एवं भू विज्ञान विभाग, जोधपुर

डेलिनियेशन प्लॉट ग्राम हरिपुरा तहसील औसियां

क्रम संख्या	विवरण			
1	प्लॉट क्रमांक 69			
2	खनिज सेण्डस्टोन			
3	कार्यालय का नाम जहां प्लॉट आता है खनि अभियन्ता, जोधपुर			
4	प्लॉट का राजस्व ग्राम, तहसील जिला हरिपुरा, औसियां जोधपुर			
5	प्लॉट का क्षेत्रफल 1.00 हेक्टेयर			
6	स्थिर भाटक रूपये 70000/-प्रतिवर्ष एवं समय-समय पर होने वाले संशोधनानुसार			
7	भूमि का प्रकार राजकीय भूमि (गैर मुमकिन भाखर) खसरा न. 12			
8	प्लॉट के सीमा स्तम्भों के अक्षान्तर व देशान्तर	सीमा स्तम्भ	अक्षान्तर (Latitude)	देशान्तर (Longitude)
		A	26°-49'-19.3213''	72°-53'-07.56285''
		g	26°-49'-21.04829''	72°-53'-06.97603''
		e	26°-49'-19.54391''	72°-53'-01.47613''
		O	26°-49'-16.37437''	72°-53'-02.55315''
		P	26°-49'-16.68226''	72°-53'-03.67876''
		Q	26°-49'-18.12482''	72°-53'-03.18858''


खनि अभियन्ता,
जोधपुर

एनेक्शर 386

राजस्थान सरकार
कार्यालय खनि अभियन्ता, खान एवं भू-विज्ञान-विभाग, जोधपुर

डेलिनियेशन प्लॉट ग्राम हरिपुरा तहसील औंसियां


क्रम संख्या	विवरण		
1	प्लॉट क्रमांक 73		
2	खनिज सेण्डरस्टोन		
3	कार्यालय का नाम जहां प्लॉट आता है खनि अभियन्ता, जोधपुर		
4	प्लॉट का राजस्व ग्राम, तहसील जिला हरिपुरा, औंसियां जोधपुर		
5	प्लॉट का क्षेत्रफल 1.50 हैक्टेयर		
6	स्थिर भाटक रूपये 105000/-प्रतिवर्ष एवं समय-समय पर होने वाले संशोधनानुसार		
7	भूमि का प्रकार राजकीय भूमि (गैर मुमकिन भाखर) खसरा न. 12		
8	प्लॉट के सीमा स्तम्भों के अक्षान्तर व देशान्तर		
	सीमा स्तम्भ	अक्षान्तर (Latitude)	देशान्तर (Longitude)
	e	26°-49'-19.54391''	72°-53'-01.47613''
	E	26°-49'-17.92210''	72°-52'-55.54724''
	F	26°-49'-15.54711''	72°-53'-00.12396''
G	26°-49'-14.69072''	72°-53'-00.48951''	
h	26°-49'-15.27482''	72°-53'-02.92678''	

खनि अभियन्ता,
जोधपुर

राजस्थान सरकार
कार्यालय खनि अभियन्ता, खान एवं भू विज्ञान विभाग, जोधपुर

डेलिनिवेशन प्लॉट ग्राम हरिपुरा तहसील औसियां


क्रम संख्या	विवरण			
1	प्लॉट क्रमांक	74		
2	खनिज	सेण्डरस्टोन		
3	कार्यालय का नाम जहां प्लॉट आता हैं	खनि अभियन्ता, जोधपुर		
4	प्लॉट का राजस्व ग्राम, तहसील जिला	हरिपुरा, औसियां जोधपुर		
5	प्लॉट का क्षेत्रफल	1.00 हैक्टेयर		
6	स्थिर भाटक	रूपये 70000/- प्रतिवर्ष एवं समय-समय पर होने वाले संशोधनानुसार		
7	भूमि का प्रकार	राजकीय भूमि (गैर मुमकिन भाखर) खसरा न. 12		
8	प्लॉट के सीमा स्तम्भों के अक्षान्तर व देशान्तर	सीमा स्तम्भ	अक्षान्तर (Latitude)	देशान्तर (Longitude)
		h	26°-49'-15.27482''	72°-53'-02.92678''
		N	26°-49'-13.81973''	72°-53'-03.42122''
		M	26°-49'-13.72695''	72°-53'-07.25449''
		m	26°-49'-11.10243''	72°-53'-05.20281''
		i	26°-49'-14.27363''	72°-53'-00.16347''
	G	26°-49'-14.69066''	72°-53'-00.48947''	


खनि अभियन्ता,
जोधपुर

राजस्थान सरकार
कार्यालय खनि अभियन्ता, खान एवं भू विज्ञान विभाग, जोधपुर

डेलिनियेशन प्लॉट ग्राम हरिपुरा तहसील औसियां

क्रम संख्या	विवरण			
1	प्लॉट क्रमांक 76			
2	खनिज सेण्डस्टोन			
3	कार्यालय का नाम जहां प्लॉट आता है खनि अभियन्ता, जोधपुर			
4	प्लॉट का राजस्व ग्राम, तहसील जिला हरिपुरा, औसियां जोधपुर			
5	प्लॉट का क्षेत्रफल 1.00 हैक्टेयर			
6	रिथर भाटक रूपये 70000/- प्रतिवर्ष एवं समय-समय पर होने वाले संशोधनानुसार			
7	भूमि का प्रकार राजकीय भूमि (गैर मुमकिन भाखर) खसरा न. 12			
8	प्लॉट के सीमा स्तम्भों के अक्षान्तर व देशान्तर	सीमा स्तम्भ	अक्षान्तर (Latitude)	देशान्तर (Longitude)
		j	26°-49'-12.70901''	72°-52'-58.94038''
		H	26°-49'-11.14434''	72°-52'-57.71726''
		n	26°-49'-07.97317''	72°-53'-02.75658''
		k	26°-49'-09.53783''	72°-53'-03.97971''


खनि अभियन्ता,
जोधपुर

एने 272 (389)

राजस्थान सरकार

कार्यालय खनि अभियन्ता खान एवं भू विज्ञान विभाग, जैसलमेर
OFFICE OF THE MINING ENGINEER MINES & GEOLOGY DEPTT JAISALMER
Ramgarh.Road, Jaisalmer (Rajasthan) Phone :02992-252556, Fax :02992-252556

डेलिनियटेड प्लॉट का विवरण

क्रम. स.	विवरण			
1	प्लॉट क्रमांक	101		
2	खनिज	मारबल		
3	कार्यालय का नाम जहाँ प्लॉट आता है	खनि अभियन्ता, जैसलमेर		
4	प्लॉट का राजस्व ग्राम, तहसील, जिला	जाजिया, जैसलमेर, जैसलमेर		
5	प्लॉट का क्षेत्रफल	4.0 हेक्टर		
6	स्थिर भाटक	400000/- रुपये प्रतिवर्ष एवं समय-समय पर होने वाले संशोधनानुसार		
7	भूमि का प्रकार, खसरा नं.	राजकीय भूमि, 221 व 222		
8	प्लॉट के सीमा स्तम्भों के अक्षान्तर व देशान्तर	सीमा स्तम्भ	अक्षान्तर (Latitude)	देशान्तर (Longitude)
		A	26°50'18.19743"	70°45'21.78330"
		B	26°50'15.16752"	70°45'28.19118"
		C	26°50'09.41916"	70°45'24.81362"
		D	26°50'12.44902"	70°45'18.40581"

B.L.
खनि अभियन्ता
जैसलमेर

कार्यालय खनि अभियन्ता खान एवं भू विज्ञान विभाग, जैसलमेर
 OFFICE OF THE. MINING ENGINEER MINES & GEOLOGY DEPTT JAISALMER
 Ramgarh Road, Jaisalmer (Rajasthan) Phone :02992-252556, Fax :02992-252556

डेलिनियटेड प्लॉट का विवरण

क्रम. सं.	विवरण			
1	प्लॉट क्रमांक	102		
2	खनिज	मारबल		
3	कार्यालय का नाम जहाँ प्लॉट आता है	खनि अभियन्ता, जैसलमेर		
4	प्लॉट का राजस्व ग्राम, तहसील, जिला	जाजिया, जैसलमेर, जैसलमेर		
5	प्लॉट का क्षेत्रफल	4.0 हैक्टर		
6	स्थिर भाटक	400000/- रुपये प्रतिवर्ष एवं समय-समय पर होने वाले संशोधनानुसार		
7	भूमि का प्रकार, खसरा नं.	राजकीय भूमि, 221, 222, 223 व 224		
8	प्लॉट के सीमा स्तम्भों के अक्षांतर व देशान्तर	सीमा स्तम्भ	अक्षांतर (Latitude)	देशान्तर (Longitude)
		A	26°50'15.16752"	70°45'28.19118"
		B	26°50'12.13753"	70°45'34.59896"
		C	26°50'06.38923"	70°45'31.22136"
		D	26°50'09.41916"	70°45'24.81362"

खनि अभियन्ता
 जैसलमेर

कार्यालय खनि अभियन्ता खान एवं भू विज्ञान विभाग, जैसलमेर
 OFFICE OF THE MINING ENGINEER MINES & GEOLOGY DEPTT JAISALMER
 Ramgarh Road, Jaisalmer (Rajasthan) Phone :02992-252556, Fax :02992-252556

डेलिनियटेड प्लॉट का विवरण

क्रम. सं.	विवरण			
1	प्लॉट क्रमांक	103		
2	खनिज	मारबल		
3	कार्यालय का नाम जहाँ प्लॉट आता है	खनि अभियन्ता, जैसलमेर		
4	प्लॉट का राजस्व ग्राम, तहसील, जिला	जाजिया, जैसलमेर, जैसलमेर		
5	प्लॉट का क्षेत्रफल	4.0 हैक्टर		
6	स्थिर भाटक	400000/-रुपये प्रतिवर्ष एवं समय-समय पर होने वाले संशोधनानुसार		
7	भूमि का प्रकार, खसरा नं.	राजकीय भूमि, 221 व 224		
8	प्लॉट के सीमा स्तम्भों के अक्षांतर व देशान्तर	सीमा स्तम्भ	अक्षांतर (Latitude)	देशान्तर (Longitude)
		A	26°50'12.44902"	70°45'18.40581"
		B	26°50'09.41916"	70°45'24.81362"
		C	26°50'03.67079"	70°45'21.43619"
		D	26°50'06.70062"	70°45'15.02845"

खनि अभियन्ता
 जैसलमेर

कार्यालय खनि अभियन्ता खान एवं भू विज्ञान विभाग, जैसलमेर
 OFFICE OF THE MINING ENGINEER MINES & GEOLOGY DEPTT JAISALMER
 Ramgarh Road, Jaisalmer (Rajasthan) Phone :02992-252556, Fax :02992-252556

डेलिनियटेड प्लॉट का विवरण

क्रम. सं.	विवरण			
1	प्लॉट क्रमांक	104		
2	खनिज	मारबल		
3	कार्यालय का नाम जहाँ प्लॉट आता है	खनि अभियन्ता, जैसलमेर		
4	प्लॉट का राजस्व ग्राम, तहसील, जिला	जाजिया, जैसलमेर, जैसलमेर		
5	प्लॉट का क्षेत्रफल	4.0 हैक्टर		
6	स्थिर भाटक	400000/- रुपये प्रतिवर्ष एवं समय-समय पर होने वाले संशोधनानुसार		
7	भूमि का प्रकार, खसरा नं.	राजकीय भूमि, 221, 223 व 224		
8	प्लॉट के सीमा स्तम्भों के अक्षान्तर व देशान्तर	सीमा स्तम्भ	अक्षान्तर (Latitude)	देशान्तर (Longitude)
		A	26°50'09.41916"	70°45'24.81362"
		B	26°50'06.38923"	70°45'31.22136"
		C	26°50'00.64090"	70°45'27.84385"
		D	26°50'03.67079"	70°45'21.43619"

खनि अभियन्ता
 जैसलमेर

कार्यालय खनि अभियन्ता खान एवं भू विज्ञान विभाग, जैसलमेर
 OFFICE OF THE MINING ENGINEER MINES & GEOLOGY DEPTT JAISALMER
 Ramgarh Road, Jaisalmer (Rajasthan) Phone :02992-252556, Fax :02992-252556

डेलिनियटेड प्लॉट का विवरण


क्रम. स.	विवरण			
1	प्लॉट क्रमांक	106		
2	खनिज	मारबल		
3	कार्यालय का नाम जहाँ प्लॉट आता है	खनि अभियन्ता, जैसलमेर		
4	प्लॉट का राजस्व ग्राम, तहसील, जिला	जाजिया, जैसलमेर, जैसलमेर		
5	प्लॉट का क्षेत्रफल	4.0 हैक्टर		
6	स्थिर भाटक	400000/- रुपये प्रतिवर्ष एवं समय-समय पर होने वाले संशोधनानुसार		
7	भूमि का प्रकार, खसरा नं.	राजकीय भूमि 223 व 224		
8	प्लॉट के सीमा स्तम्भों के अक्षान्तर व देशान्तर	सीमा स्तम्भ	अक्षान्तर (Latitude)	देशान्तर (Longitude)
		A	26°49'57.76673"	70°45'26.15516"
		B	26°50'03.51507"	70°45'29.53261"
		C	26°50'00.48507"	70°45'35.94020"
		D	26°49'54.73678"	70°45'32.56269"

खनि अभियन्ता
 जैसलमेर

प्लान नंबर - 394

राजस्थान सरकार
कार्यालय सहायक खनि अभियंता, निम्बाहेडा

क्रम सं.		विवरण															
1.	प्लॉट सं.	23															
2.	कार्यालय का नाम	महायक खनि अभियंता, निम्बाहेडा															
3.	खसरा सं. प्लॉट का राजस्व ग्राम, तहसील, जिला	खसरा सं. 144 भालोट, भदेमर, चित्तोडगढ़															
4.	प्लॉट का क्षेत्रफल	4.00 हेक्टर															
5.	खनिज	मार्बल															
6.	जी.टी.शीट	45L/10															
7.	स्थिर भाटक	रुपये- 400000 प्रति वर्ष एवं राज्य सरकार द्वारा समय-समय पर होने वाले संशोधनानुसार															
8.	रॉयल्टी की दर	रुपये-265 प्रति टन मार्बल - एवं राज्य सरकार द्वारा समय-समय पर होने वाले संशोधनानुसार															
9.	प्रीमियम की आग्रहित दर	20 लाख रुपये															
10.	भूमि का प्रकार	राजकीय भूमि															
11.	प्लॉट के सीमा स्तम्भों के अक्षान्तर व देशान्तर	<table border="1"><thead><tr><th>सीमा स्तम्भ</th><th>अक्षान्तर (latitude)</th><th>देशान्तर (longitute)</th></tr></thead><tbody><tr><td>A</td><td>24°32'28.18227"</td><td>74°32'27.55885"</td></tr><tr><td>B</td><td>24°32'22.99849"</td><td>74°32'27.08205"</td></tr><tr><td>C</td><td>24°32'23.67990"</td><td>74°32'18.22751"</td></tr><tr><td>D</td><td>24°32'28.86367"</td><td>74°32'18.70421"</td></tr></tbody></table>	सीमा स्तम्भ	अक्षान्तर (latitude)	देशान्तर (longitute)	A	24°32'28.18227"	74°32'27.55885"	B	24°32'22.99849"	74°32'27.08205"	C	24°32'23.67990"	74°32'18.22751"	D	24°32'28.86367"	74°32'18.70421"
सीमा स्तम्भ	अक्षान्तर (latitude)	देशान्तर (longitute)															
A	24°32'28.18227"	74°32'27.55885"															
B	24°32'22.99849"	74°32'27.08205"															
C	24°32'23.67990"	74°32'18.22751"															
D	24°32'28.86367"	74°32'18.70421"															


सहायक खनि अभियंता
निम्बाहेडा

राजस्थान सरकार
कार्यालय सहायक खनि अभियंता, निम्बाहेडा

क्रम सं.	विवरण
1.	प्लॉट सं. 24
2.	कार्यालय का नाम सहायक खनि अभियंता, निम्बाहेडा
3.	खसरा सं. प्लॉट का राजस्व ग्राम, तहसील, जिला खसरा सं. 130,144 भालोट, भदसर, चित्तौड़गढ़
4.	प्लॉट का क्षेत्रफल 4.00 हेक्टर
5.	खनिज मार्बल
6.	जी.टी.शीट 45L/10
7.	स्थिर भाटक रुपये - 400000 प्रति वर्ग एवम् राज्य सरकार द्वारा समय-समय पर होने वाले संशोधनानुसार
8.	रोयल्टी की दर रुपये - 265 प्रति टन मार्बल - एवं राज्य सरकार द्वारा समय-समय पर होने वाले संशोधनानुसार
9.	प्रामाणिकता की श्रावणिकता दर 20 लाख रुपये
10.	भूमि का प्रकार राजकीय भूमि
11.	प्लॉट के सीमा स्तम्भों के अक्षांतर व देशान्तर

सीमा स्तम्भ	अक्षांतर (latitute)	देशान्तर (longitute)
A	24°32'22.99849"	74°32'27.08205"
B	24°32'17.81472"	74°32'26.60526"
C	24°32'16.49612"	74°32'17.75083"
D	24°32'23.67990"	74°32'18.22751"

Amved
सहायक खनि अभियंता
निम्बाहेडा

राजस्थान सरकार
कार्यालय सहायक खनि अभियंता, निम्बाहेडा

दिनांक - 3/9/16

क्रम सं.	विवरण																					
1.	प्लॉट सं. 25																					
2.	कार्यालय का नाम सहायक खनि अभियंता, निम्बाहेडा																					
3.	खसरा सं. प्लॉट का राजस्व ग्राम, तहसील, जिला खसरा सं. 130 भालोट, भदेसर, चित्तोडगढ़																					
4.	प्लॉट का क्षेत्रफल 4.00 हेक्टर																					
5.	खनिज मार्बल																					
6.	जी.टी.शीट 45L/10																					
7.	स्थिर भाटक रुपये- 400000/-प्रति वर्ष एवं राज्य सरकार द्वारा समय-समय पर होने वाले संशोधनानुसार																					
8.	रॉयल्टी की दर रुपये -265 प्रति टन मार्बल - एवं राज्य सरकार द्वारा समय-समय पर होने वाले संशोधनानुसार																					
9.	प्रीमियम की आरक्षित दर 20 लाख रुपये																					
10.	भूमि का प्रकार राजकीय भूमि																					
11.	प्लॉट के सीमा स्तम्भों के अक्षान्तर व देशान्तर																					
	<table border="1"> <thead> <tr> <th>सीमा स्तम्भ</th> <th>अक्षान्तर (latitute)</th> <th>देशान्तर (longitute)</th> </tr> </thead> <tbody> <tr> <td>A</td> <td>24°32'17.9152"</td> <td>74°32'26.5252"</td> </tr> <tr> <td>B</td> <td>24°32'17.9211"</td> <td>74°32'28.4801"</td> </tr> <tr> <td>C</td> <td>24°32'12.8166"</td> <td>74°32'28.4986"</td> </tr> <tr> <td>D</td> <td>24°32'11.7077"</td> <td>74°32'25.9267"</td> </tr> <tr> <td>E</td> <td>24°32'10.2971"</td> <td>74°32'20.9142"</td> </tr> <tr> <td>F</td> <td>24°32'18.2382"</td> <td>74°32'21.9197"</td> </tr> </tbody> </table>	सीमा स्तम्भ	अक्षान्तर (latitute)	देशान्तर (longitute)	A	24°32'17.9152"	74°32'26.5252"	B	24°32'17.9211"	74°32'28.4801"	C	24°32'12.8166"	74°32'28.4986"	D	24°32'11.7077"	74°32'25.9267"	E	24°32'10.2971"	74°32'20.9142"	F	24°32'18.2382"	74°32'21.9197"
सीमा स्तम्भ	अक्षान्तर (latitute)	देशान्तर (longitute)																				
A	24°32'17.9152"	74°32'26.5252"																				
B	24°32'17.9211"	74°32'28.4801"																				
C	24°32'12.8166"	74°32'28.4986"																				
D	24°32'11.7077"	74°32'25.9267"																				
E	24°32'10.2971"	74°32'20.9142"																				
F	24°32'18.2382"	74°32'21.9197"																				

Wineel
सहायक खनि अभियंता
निम्बाहेडा

एने 2715 - 397

राजस्थान सरकार
कार्यालय सहायक खनि अभियंता, निम्बाहेडा

क्रम सं.		विवरण	पृष्ठ सं.																														
1.	प्लॉट सं.	30																															
2.	कार्यालय का नाम	सहायक खनि अभियंता, निम्बाहेडा																															
3.	खसरा सं. प्लॉट का राजस्व ग्राम , तहसील, जिला	खसरा सं. 122,130 भालोट, भदेसर, चित्तौडगढ़																															
4.	प्लॉट का क्षेत्रफल	4.00 हेक्टर																															
5.	खनिज	मार्बल																															
6.	जी.टी.शीट	45L/10																															
7.	स्थिर भाटक	रुपये- 400000/- प्रति वर्ष एवं राज्य सरकार द्वारा समय-समय पर होने वाले संशोधनानुसार																															
8.	रॉयल्टी की दर	रुपये -265 प्रति टन मार्बल - एवं राज्य सरकार द्वारा समय-समय पर होने वाले संशोधनानुसार																															
9.	प्रीमियम की आरक्षित दर	20 लाख रुपये																															
10.	भूमि का प्रकार	राजकीय भूमि																															
11.	प्लॉट के सीमा स्तम्भों के अक्षान्तर व देशान्तर	<table border="1"><thead><tr><th>सीमा स्तम्भ</th><th>अक्षान्तर (latitude)</th><th>देशान्तर (longitute)</th></tr></thead><tbody><tr><td>A</td><td>24°32'10.2943"</td><td>74°32'14.2618"</td></tr><tr><td>B</td><td>24°32'13.5278"</td><td>74°32'12.5247"</td></tr><tr><td>C</td><td>24°32'12.1539"</td><td>74°32'08.6841"</td></tr><tr><td>D</td><td>24°32'12.5727"</td><td>74°32'08.4365"</td></tr><tr><td>E</td><td>24°32'10.6762"</td><td>74°32'05.1331"</td></tr><tr><td>F</td><td>24°32'14.7550"</td><td>74°32'02.9535"</td></tr><tr><td>G</td><td>24°32'15.6714</td><td>74°32'08.4238"</td></tr><tr><td>H</td><td>24°32'17.1899"</td><td>74°32'13.2550"</td></tr><tr><td>I</td><td>24°32'15.0910"</td><td>74°32'16.1570"</td></tr></tbody></table>	सीमा स्तम्भ	अक्षान्तर (latitude)	देशान्तर (longitute)	A	24°32'10.2943"	74°32'14.2618"	B	24°32'13.5278"	74°32'12.5247"	C	24°32'12.1539"	74°32'08.6841"	D	24°32'12.5727"	74°32'08.4365"	E	24°32'10.6762"	74°32'05.1331"	F	24°32'14.7550"	74°32'02.9535"	G	24°32'15.6714	74°32'08.4238"	H	24°32'17.1899"	74°32'13.2550"	I	24°32'15.0910"	74°32'16.1570"	
सीमा स्तम्भ	अक्षान्तर (latitude)	देशान्तर (longitute)																															
A	24°32'10.2943"	74°32'14.2618"																															
B	24°32'13.5278"	74°32'12.5247"																															
C	24°32'12.1539"	74°32'08.6841"																															
D	24°32'12.5727"	74°32'08.4365"																															
E	24°32'10.6762"	74°32'05.1331"																															
F	24°32'14.7550"	74°32'02.9535"																															
G	24°32'15.6714	74°32'08.4238"																															
H	24°32'17.1899"	74°32'13.2550"																															
I	24°32'15.0910"	74°32'16.1570"																															

M. V. K.
सहायक खनि अभियंता
निम्बाहेडा

राजस्थान सरकार
कार्यालय सहायक खनि अभियंता, निम्बाहेडा

क्रम सं.		विवरण															
1.	प्लॉट सं.	31															
2.	कार्यालय का नाम	सहायक खनि अभियंता, निम्बाहेडा															
3.	खसरा सं. प्लॉट का राजस्व ग्राम तहसील, जिला	खसरा सं. 144 भालोट, भदोसर, चित्तौडगढ़															
4.	प्लॉट का क्षेत्रफल	4.00 हेक्टर															
5.	खनिज	मार्बल															
6.	जी.टी.शीट	45L/10															
7.	स्थिर भादक	रुपये- 400000 प्रति वर्ष एवं राज्य सरकार द्वारा समय-समय पर होने वाले संशोधनानुसार															
8.	रायल्ली की दर	रुपये -265 प्रति टन मार्बल - एवं राज्य सरकार द्वारा समय-समय पर होने वाले संशोधनानुसार															
9.	प्रीमियम की आरक्षित दर	20 लाख रुपये															
10.	भूमि का प्रकार	राजकीय भूमि															
11.	प्लॉट के सीमा स्तम्भों के अक्षान्तर व देशान्तर	<table border="1"> <thead> <tr> <th>सीमा स्तम्भ</th> <th>अक्षान्तर (latitude)</th> <th>देशान्तर (longitude)</th> </tr> </thead> <tbody> <tr> <td>A</td> <td>24°32'28.16994"</td> <td>74°32'04.62920"</td> </tr> <tr> <td>B</td> <td>24°32'34.67251"</td> <td>74°32'04.60522"</td> </tr> <tr> <td>C</td> <td>24°32'34.69440"</td> <td>74°32'11.71400"</td> </tr> <tr> <td>D</td> <td>24°32'28.19183"</td> <td>74°32'11.73788"</td> </tr> </tbody> </table>	सीमा स्तम्भ	अक्षान्तर (latitude)	देशान्तर (longitude)	A	24°32'28.16994"	74°32'04.62920"	B	24°32'34.67251"	74°32'04.60522"	C	24°32'34.69440"	74°32'11.71400"	D	24°32'28.19183"	74°32'11.73788"
सीमा स्तम्भ	अक्षान्तर (latitude)	देशान्तर (longitude)															
A	24°32'28.16994"	74°32'04.62920"															
B	24°32'34.67251"	74°32'04.60522"															
C	24°32'34.69440"	74°32'11.71400"															
D	24°32'28.19183"	74°32'11.73788"															

M. K. Singh
सहायक खनि अभियंता
निम्बाहेडा

एनेकशर - 399

राजस्थान सरकार
कार्यालय सहायक खनि अभियंता, निम्बाहेडा


क्रम सं.		विवरण																								
1.	प्लॉट सं.	32																								
2.	कार्यालय का नाम	सहायक खनि अभियंता, निम्बाहेडा																								
3.	खसरा सं. प्लॉट का राजस्व ग्राम, तहसील, जिला	खसरा सं. 130 भालोट, भदेसर, चित्तोडगढ																								
4.	प्लॉट का क्षेत्रफल	4.00 हेक्टर																								
5.	खनिज	मार्बल																								
6.	जी.टी.शीट	45L/10																								
7.	स्थिर भाटक	रुपये- 400000 प्रति वर्ष एवं राज्य सरकार द्वारा समय-समय पर होने वाले संशोधनानुसार																								
8.	रॉयल्टी की दर	रुपये -265 प्रति टन मार्बल - एवं राज्य सरकार द्वारा समय-समय पर होने वाले संशोधनानुसार																								
9.	प्रीमियम की आरक्षित दर	20 लाख रुपये																								
10.	भूमि का प्रकार	राजकीय भूमि.																								
11.	प्लॉट के सीमा स्तम्भों के अक्षान्तर व देशान्तर	<table border="1"><thead><tr><th>सीमा स्तम्भ</th><th>अक्षान्तर (latitute)</th><th>देशान्तर (longitute)</th></tr></thead><tbody><tr><td>A</td><td>24°32'18.2382"</td><td>74°32'21.9197"</td></tr><tr><td>B</td><td>24°32'10.2971"</td><td>74°32'20.9142"</td></tr><tr><td>C</td><td>24°32'08.6248"</td><td>74°32'15.1595"</td></tr><tr><td>D</td><td>24°32'10.2943"</td><td>74°32'14.2618"</td></tr><tr><td>E</td><td>24°32'15.0910"</td><td>74°32'16.1570"</td></tr><tr><td>F</td><td>24°32'16.4476"</td><td>74°32'18.6169"</td></tr><tr><td>G</td><td>24°32'18.5161"</td><td>74°32'18.6550"</td></tr></tbody></table>	सीमा स्तम्भ	अक्षान्तर (latitute)	देशान्तर (longitute)	A	24°32'18.2382"	74°32'21.9197"	B	24°32'10.2971"	74°32'20.9142"	C	24°32'08.6248"	74°32'15.1595"	D	24°32'10.2943"	74°32'14.2618"	E	24°32'15.0910"	74°32'16.1570"	F	24°32'16.4476"	74°32'18.6169"	G	24°32'18.5161"	74°32'18.6550"
सीमा स्तम्भ	अक्षान्तर (latitute)	देशान्तर (longitute)																								
A	24°32'18.2382"	74°32'21.9197"																								
B	24°32'10.2971"	74°32'20.9142"																								
C	24°32'08.6248"	74°32'15.1595"																								
D	24°32'10.2943"	74°32'14.2618"																								
E	24°32'15.0910"	74°32'16.1570"																								
F	24°32'16.4476"	74°32'18.6169"																								
G	24°32'18.5161"	74°32'18.6550"																								

ni need
सहायक खनि अभियंता
निम्बाहेडा

एनेम्बर-100

राजस्थान सरकार
कार्यालय खनि अभियन्ता खान एवं भू विज्ञान विभाग, जैसलमेर

क्रम. सं.	विवरण			
1	प्लॉट क्रमांक	02		
2	खनिज	मारबल		
3	कार्यालय का नाम जहाँ प्लॉट आता है	खनि अभियन्ता, जैसलमेर		
4	प्लॉट का राजस्व ग्राम, तहसील, जिला	सुल्तानपुरा, जैसलमेर, जैसलमेर		
5	प्लॉट का क्षेत्रफल	4.0 हेक्टर		
6	स्थिर भाटक	400000/- रुपये प्रतिवर्ष एवं समय-समय पर होने वाले संशोधनानुसार		
7	भूमि का प्रकार	राजकीय भूमि		
8	प्लॉट के सीमा स्तम्भों के अक्षांतर व देशान्तर	सीमा स्तम्भ	अक्षांतर (Latitude)	देशान्तर (Longitude)
		A	26°47'50.62265"	70°46'27.32834"
		B	26°47'52.03671"	70°46'24.06878"
		C	26°48'03.73716"	70°46'30.37184"
		D	26°48'02.32307"	70°46'33.63147"


खनि अभियन्ता
जैसलमेर