

एनेम्बर- 301

राजस्थान सरकार

कार्यालय खनि अभियन्ता, खण्ड द्वितीय बून्दी (राज.)

ई-मेल आई.डी.-me.bundi2@rajasthan.gov.in

डेलिनियेशन प्लॉट ग्राम गोलपुर

क्र.सं.	विवरण
1	प्लॉट क्रमांक 57
2	खनिज सेण्ड स्टोन एवं खण्डा
3	कार्यालय का नाम जहां प्लॉट आता हैं। खनि अभियन्ता खण्ड द्वितीय बून्दी
4	प्लॉट का राजस्व ग्राम, तहसील जिला गोलपुर, तहसील एवं जिला बून्दी
5	प्लॉट का क्षेत्रफल 1.0 हैक्टर
6	स्थिर भाटक रु. 70,000/- प्रतिवर्ष एवं समय-समय पद होने वाले संशोधनानुसार
7	रॉयल्टी दर एम.एम.सी.आर. 2017 की अनुसूची II में वर्णित दर एवं उसमें समय-समय पर होने वाले संशोधनों के अनुसार
8	प्रिमियम की आरक्षित राशि रु 350000/-
9	भूमि का प्रकार राजकीय भूमि
10	प्लॉट के सीमा स्तम्भों के अक्षान्तर व देशान्तर

सीमा स्तम्भ	अक्षान्तर (Latitude)	देशान्तर (Longitude)
(A)	25°16'14.76271"	75°27'32.12666"
(B)	25°16'11.51310"	75°27'32.11444"
(C)	25°16'11.52420"	75°27'28.54065"
(D)	25°16'14.77381"	75°27'28.55284"

खनि अभियन्ता
खण्ड द्वितीय, बून्दी

रेनेक्शर - 302

राजस्थान सरकार

कार्यालय खनि अभियन्ता, खण्ड द्वितीय बून्दी (राज.)

ई-मेल आई.डी. - me.bundi2@rajasthan.gov.in

डेलिनिवेशन प्लॉट ग्राम गोलपुर


क्र.स.	विवरण
1	प्लॉट क्रमांक
2	खनिज
3	कार्यालय का नाम जहां प्लॉट आता है।
4	प्लॉट का राजस्व ग्राम, तहसील जिला
5	प्लॉट का क्षेत्रफल
6	स्थिर भाटक
7	रॉयल्टी दर
8	प्रिमियम की आरक्षित राशि
9	भूमि का प्रकार
10	प्लॉट के सीमा स्तम्भों के अक्षान्तर व देशान्तर

सीमा स्तम्भ	अक्षान्तर (Latitude)	देशान्तर (Longitude)
(A)	25°16',14.77381"	75°27',28.55284"
(B)	25°16',11.52420"	75°27',28.54065"
(C)	25°16',11.53527"	75°27',24.96686"
(D)	25°16',14.78489"	75°27',24.97903"

खनि अभियन्ता
खण्ड द्वितीय, बून्दी

राजस्थान सरकार
कार्यालय खनि अभियन्ता, खण्ड द्वितीय बून्दी (राज.)
ई-मेल आई.डी.-me.bundi2@rajasthan.gov.in


डेलिनियेशन प्लॉट ग्राम गोलपुर																
क्र.स.	विवरण															
1	प्लॉट क्रमांक 59															
2	खनिज सेण्ड स्टोन एवं खण्डा															
3	कार्यालय का नाम जहां प्लॉट आता हैं। खनि अभियन्ता खण्ड द्वितीय बून्दी															
4	प्लॉट का राजस्व ग्राम, तहसील जिला गोलपुर, तहसील एवं जिला बून्दी															
5	प्लॉट का क्षेत्रफल 1.0 हैक्टर															
6	स्थिर भाटक रु. 70,000/- प्रतिवर्ष एवं समय-समय पद होने वाले संशोधनानुसार															
7	रॉयल्टी दर एम.एम.सी.आर. 2017 की अनुसूची 11 में वर्णित दर एवं उसमें समय-समय पर होने वाले संशोधनों के अनुसार															
8	प्रिमियम की आरक्षित राशि रु 350000/-															
9	भूमि का प्रकार राजकीय भूमि															
10	प्लॉट के सीमा स्तम्भों के अक्षान्तर व देशान्तर															
	<table border="1"> <thead> <tr> <th>सीमा स्तम्भ</th> <th>अक्षान्तर (Latitude)</th> <th>देशान्तर (Longitude)</th> </tr> </thead> <tbody> <tr> <td>(A)</td> <td>25°16',14.78489"</td> <td>75°27',24.97903"</td> </tr> <tr> <td>(B)</td> <td>25°16',11.53527"</td> <td>75°27',24.96686"</td> </tr> <tr> <td>(C)</td> <td>25°16',11.54632"</td> <td>75°27',21.39307"</td> </tr> <tr> <td>(D)</td> <td>25°16',14.79594"</td> <td>75°27',21.40521"</td> </tr> </tbody> </table>	सीमा स्तम्भ	अक्षान्तर (Latitude)	देशान्तर (Longitude)	(A)	25°16',14.78489"	75°27',24.97903"	(B)	25°16',11.53527"	75°27',24.96686"	(C)	25°16',11.54632"	75°27',21.39307"	(D)	25°16',14.79594"	75°27',21.40521"
सीमा स्तम्भ	अक्षान्तर (Latitude)	देशान्तर (Longitude)														
(A)	25°16',14.78489"	75°27',24.97903"														
(B)	25°16',11.53527"	75°27',24.96686"														
(C)	25°16',11.54632"	75°27',21.39307"														
(D)	25°16',14.79594"	75°27',21.40521"														


खनि अभियन्ता
खण्ड द्वितीय, बून्दी

एनेम्बर - 304

राजस्थान सरकार
कार्यालय खनि अभियन्ता, खण्ड द्वितीय बून्दी (राज.)
ई-मेल आई.डी.-me.bundi2@rajasthan.gov.in

डेलिनियेशन प्लॉट ग्राम गोलपुर																	
क्र.सं.		विवरण															
1	प्लॉट क्रमांक	60															
2	खनिज	सेण्ड स्टोन एवं खण्डा															
3	कार्यालय का नाम जहां प्लॉट आता है।	खनि अभियन्ता खण्ड द्वितीय बून्दी															
4	प्लॉट का राजस्व ग्राम, तहसील जिला	गोलपुर, तहसील एवं जिला बून्दी															
5	प्लॉट का क्षेत्रफल	1.0 हैक्टर															
6	स्थिर भाटक	रु. 70,000/- प्रतिवर्ष एवं समय-समय पद होने वाले संशोधनानुसार															
7	रॉयल्टी दर	एम.एम.सी.आर. 2017 की अनुसूची II में वर्णित दर एवं उसमें समय-समय पर होने वाले संशोधनों के अनुसार															
8	प्रिमियम की आरक्षित राशि	रु 350000/-															
9	भूमि का प्रकार	राजकीय भूमि															
10	प्लॉट के सीमा स्तम्भों के अक्षान्तर व देशान्तर	<table border="1"><thead><tr><th>सीमा स्तम्भ</th><th>अक्षान्तर (Latitude)</th><th>देशान्तर (Longitude)</th></tr></thead><tbody><tr><td>(A)</td><td>25°16'14.79594"</td><td>75°27'21.40521"</td></tr><tr><td>(B)</td><td>25°16'11.54632"</td><td>75°27'21.39307"</td></tr><tr><td>(C)</td><td>25°16'11.55735"</td><td>75°27'17.81928"</td></tr><tr><td>(D)</td><td>25°16'14.80697"</td><td>75°27'27.83139"</td></tr></tbody></table>	सीमा स्तम्भ	अक्षान्तर (Latitude)	देशान्तर (Longitude)	(A)	25°16'14.79594"	75°27'21.40521"	(B)	25°16'11.54632"	75°27'21.39307"	(C)	25°16'11.55735"	75°27'17.81928"	(D)	25°16'14.80697"	75°27'27.83139"
सीमा स्तम्भ	अक्षान्तर (Latitude)	देशान्तर (Longitude)															
(A)	25°16'14.79594"	75°27'21.40521"															
(B)	25°16'11.54632"	75°27'21.39307"															
(C)	25°16'11.55735"	75°27'17.81928"															
(D)	25°16'14.80697"	75°27'27.83139"															


खनि अभियन्ता
खण्ड द्वितीय, बून्दी

एने २१२-३०५


राजस्थान सरकार

कार्यालय खनि अभियन्ता, खण्ड द्वितीय बून्दी (राज.)

ई-मेल आई.डी.-me.bundi2@rajasthan.gov.in

डेलिनियेशन प्लॉट ग्राम गोलपुर	
क्र.स.	विवरण
1	प्लॉट क्रमांक
2	खनिज
3	कार्यालय का नाम जहां प्लॉट आता है।
4	प्लॉट का राजस्व ग्राम, तहसील जिला
5	प्लॉट का क्षेत्रफल
6	स्थिर भाटक
7	रॉयल्टी दर
8	प्रिमियम की आरक्षित राशि
9	भूमि का प्रकार
10	प्लॉट के सीमा स्तम्भों के अक्षान्तर व देशान्तर

सीमा स्तम्भ	अक्षान्तर (Latitude)	देशान्तर (Longitude)
(A)	25°16',18.02343"	75°27',28.56504"
(B)	25°16',14.77381"	75°27',28.55284"
(C)	25°16',14.78489"	75°27',24.97903"
(D)	25°16',18.03450"	75°27',24.99119"


खनि अभियन्ता
खण्ड द्वितीय, बून्दी

ऐने ५१२-३०६

राजस्थान सरकार
कार्यालय खनि अभियन्ता, खण्ड द्वितीय बून्दी (राज.)
ई-मेल आई.डी.-me.bundi2@rajasthan.gov.in

डेलिनियेशन प्लॉट ग्राम गोलपुर

क्र.स.	विवरण
1	प्लॉट क्रमांक 62
2	खनिज सेण्ड स्टोन एवं खण्डा
3	कार्यालय का नाम जहां प्लॉट आता हैं। खनि अभियन्ता खण्ड द्वितीय बून्दी
4	प्लॉट का राजस्व ग्राम, तहसील जिला गोलपुर, तहसील एवं जिला बून्दी
5	प्लॉट का क्षेत्रफल 1.0 हैक्टर
6	स्थिर भाटक रु. 70,000/- प्रतिवर्ष एवं समय-समय पद होने वाले संशोधनानुसार
7	रॉयल्टी दर एम.एम.सी.आर. 2017 की अनुसूची II में वर्णित दर एवं उसमें समय-समय पर होने वाले संशोधनों के अनुसार
8	प्रिमियम की आरक्षित राशि रु 350000/-
9	भूमि का प्रकार राजकीय भूमि
10	प्लॉट के सीमा स्तम्भों के अक्षान्तर व देशान्तर

सीमा स्तम्भ	अक्षान्तर (Latitude)	देशान्तर (Longitude)
(A)	25°16',18.01233"	75°27',32.13888"
(B)	25°16',14.76271"	75°27',32.12666"
(C)	25°16',14.77381"	75°27',28.55284"
(D)	25°16',18.02343"	75°27',28.56504"


Rich
खनि अभियन्ता
खण्ड द्वितीय, बून्दी

ऐनेकशर - 307

राजस्थान सरकार
कार्यालय खनि अभियन्ता, खण्ड द्वितीय बून्दी (राज.)
ई-- मेल आई.डी.-me.bundi2@rajasthan.gov.in

डेलिनियेशन प्लॉट ग्राम गोलपुर


क्र.सं.		विवरण															
1	प्लॉट क्रमांक	63															
2	खनिज	सेण्ड स्टोन एवं खण्डा															
3	कार्यालय का नाम जहां प्लॉट आता हैं।	खनि अभियन्ता खण्ड द्वितीय बून्दी															
4	प्लॉट का राजस्व ग्राम, तहसील जिला	गोलपुर, तहसील एवं जिला बून्दी															
5	प्लॉट का क्षेत्रफल	1.0 हैक्टर															
6	स्थिर भाटक	रु. 70,000/- प्रतिवर्ष एवं समय-समय पद होने वाले संशोधनानुसार															
7	रॉयल्टी दर	एम.एम.सी.आर. 2017 की अनुसूची 11 में वर्णित दर एवं उसमें समय-समय पर होने वाले संशोधनों के अनुसार															
8	प्रिमियम की आरक्षित राशि	रु 350000/-															
9	भूमि का प्रकार	राजकीय भूमि															
10	प्लॉट के सीमा स्तम्भों के अक्षान्तर व देशान्तर	<table border="1"><thead><tr><th>सीमा स्तम्भ</th><th>अक्षान्तर (Latitude)</th><th>देशान्तर (Longitude)</th></tr></thead><tbody><tr><td>(A)</td><td>25°16'18.00120"</td><td>75°27'35.71272"</td></tr><tr><td>(B)</td><td>25°16'14.75159"</td><td>75°27'35.70047"</td></tr><tr><td>(C)</td><td>25°16'14.76271"</td><td>75°27'32.12666"</td></tr><tr><td>(D)</td><td>25°16'18.01233"</td><td>75°27'32.13888"</td></tr></tbody></table>	सीमा स्तम्भ	अक्षान्तर (Latitude)	देशान्तर (Longitude)	(A)	25°16'18.00120"	75°27'35.71272"	(B)	25°16'14.75159"	75°27'35.70047"	(C)	25°16'14.76271"	75°27'32.12666"	(D)	25°16'18.01233"	75°27'32.13888"
सीमा स्तम्भ	अक्षान्तर (Latitude)	देशान्तर (Longitude)															
(A)	25°16'18.00120"	75°27'35.71272"															
(B)	25°16'14.75159"	75°27'35.70047"															
(C)	25°16'14.76271"	75°27'32.12666"															
(D)	25°16'18.01233"	75°27'32.13888"															


खनि अभियन्ता
खण्ड द्वितीय, बून्दी

राजस्थान सरकार
कार्यालय खनि अभियन्ता, खण्ड द्वितीय बून्दी (राज.)
ई-मेल आई.डी.-me.bundi2@rajasthan.gov.in

डेलिनिवेशन प्लॉट ग्राम गोलपुर


क्र.स.	विवरण			
1	प्लॉट क्रमांक	64		
2	खनिज	सेण्ड स्टोन एवं खण्डा		
3	कार्यालय का नाम जहां प्लॉट आता हैं।	खनि अभियन्ता खण्ड द्वितीय बून्दी		
4	प्लॉट का राजस्व ग्राम, तहसील जिला	गोलपुर, तहसील एवं जिला बून्दी		
5	प्लॉट का क्षेत्रफल	1.0 हैक्टर		
6	स्थिर भाटक	रु. 70,000/- प्रतिवर्ष एवं समय-समय पद होने वाले संशोधनानुसार		
7	रॉयल्टी दर	एम.एम.सी.आर. 2017 की अनुसूची II में वर्णित दर एवं उसमें समय-समय पर होने वाले संशोधनों के अनुसार		
8	प्रिमियम की आरक्षित राशि	रु 350000/-		
9	भूमि का प्रकार	राजकीय भूमि		
10	प्लॉट के सीमा स्तम्भों के अक्षान्तर व देशान्तर	सीमा स्तम्भ	अक्षान्तर (Latitude)	देशान्तर (Longitude)
(A)		25°16',17.99005"	75°27',39.28656"	
(B)		25°16',14.74044"	75°27',39.27429"	
(C)		25°16',14.75159"	75°27',35.70047"	
(D)		25°16',18.00120"	75°27',35.71272"	


खनि अभियन्ता
खण्ड द्वितीय, बून्दी

राजस्थान सरकार
कार्यालय खनि अभियन्ता, खण्ड द्वितीय बून्दी (राज.)
ई-मेल आई.डी.-me.bundi2@rajasthan.gov.in

डेलिनियेशन प्लॉट ग्राम गोलपुर

क्र.स.	विवरण			
1	प्लॉट क्रमांक	65		
2	खनिज	सेण्ड स्टोन एवं खण्डा		
3	कार्यालय का नाम जहां प्लॉट आता है।	खनि अभियन्ता खण्ड द्वितीय बून्दी		
4	प्लॉट का राजस्व ग्राम, तहसील जिला	गोलपुर, तहसील एवं जिला बून्दी		
5	प्लॉट का क्षेत्रफल	1.0 हैक्टर		
6	स्थिर भाटक	रु. 70,000/- प्रतिवर्ष एवं समय-समय पद होने वाले संशोधनानुसार		
7	रॉयल्टी दर	एम.एम.सी.आर. 2017 की अनुसूची II में वर्णित दर एवं उसमें समय-समय पर होने वाले संशोधनों के अनुसार		
8	प्रिमियम की आरक्षित राशि	रु 350000/-		
9	भूमि का प्रकार	राजकीय भूमि		
10	प्लॉट के सीमा स्तम्भों के अक्षान्तर व देशान्तर	सीमा स्तम्भ	अक्षान्तर (Latitude)	देशान्तर (Longitude)
		(A)	25°16',21.23967"	75°27',39.29884"
		(B)	25°16',17.99005"	75°27',39.28656"
		(C)	25°16',18.00120"	75°27',35.71272"
		(D)	25°16',21.25082"	75°27',35.72497"



खनि अभियन्ता
खण्ड द्वितीय, बून्दी

एनेक्शर -310

राजस्थान सरकार
कार्यालय खनि अभियन्ता, खण्ड द्वितीय बून्दी (राज.)
ई- मेल आई.डी. - me.bundi2@rajasthan.gov.in

डेलिनियेशन प्लॉट ग्राम गोलपुर

क्र.स.	विवरण		
1	प्लॉट क्रमांक 66		
2	खनिज सेण्ड स्टोन एवं खण्डा		
3	कार्यालय का नाम जहां प्लॉट आता है। खनि अभियन्ता खण्ड द्वितीय बून्दी		
4	प्लॉट का राजस्व ग्राम, तहसील जिला गोलपुर, तहसील एवं जिला बून्दी		
5	प्लॉट का क्षेत्रफल 1.0 हैक्टर		
6	स्थिर भाटक रु. 70,000/- प्रतिवर्ष एवं समय-समय पद होने वाले संशोधनानुसार		
7	रॉयल्टी दर एम.एम.सी.आर. 2017 की अनुसूची II में वर्णित दर एवं उसमें समय-समय पर होने वाले संशोधनों के अनुसार		
8	प्रिमियम की आरक्षित राशि रु 3,50,000/-		
9	भूमि का प्रकार राजकीय भूमि		
10	प्लॉट के सीमा स्तम्भों के अक्षान्तर व देशान्तर		
	सीमा स्तम्भ	अक्षान्तर (Latitude)	देशान्तर (Longitude)
	(A)	25°16',21.25082"	75°27',35.72497"
	(B)	25°16',18.00120"	75°27',35.71272"
	(C)	25°16',18.01233"	75°27',32.13888"
(D)	25°16',21.26194"	75°27',32.155110"	


खनि अभियन्ता
खण्ड द्वितीय, बून्दी

क्र.सं०	विवरण			
1	प्लॉट क्रमांक	20		
2	कार्यालय का नाम जहाँ प्लॉट आता है	खनि अभियन्ता, करौली		
3	प्लॉट का राजस्व प्रांत, तहसील, जिला	माहनपुर, तहसील व जिला करौली		
4	प्लॉट का क्षेत्रफल	5.3987 हे०		
5	खनिज	मैसेनरी स्टोन		
6	स्त्रिभूतक	30000/- प्रति हेक्टर		
7	रॉयल्टी का दर	रुपये 28 प्रति टन एवं समय-समय पर होने वाले संशोधनानुसार		
8	भूमि का प्रकार	ग०मु०डींगर		
9	प्लॉट की सीमा रतमों के अक्षान्तर व देशान्तर	सीमा स्तम्भ	अक्षान्तर (Latitude)	देशान्तर (Longitude)
		FRP	26°30'45.39901"	76°54'38.23811"
		X	26°31'02.33778"	76°53'58.91597"
		A	26°30'58.88567"	76°53'54.40995"
		B	26°30'56.21758"	76°53'50.13725"
		C	26°31'06.21549"	76°53'42.59789"
		D	26°31'09.04960"	76°53'46.74549"
E	26°30'58.88567"	76°53'54.40995"		


खनि अभियन्ता
करौली

एनबीए. 312

राजस्थान सरकार
कार्यालय खनि अभियन्ता खान एवं भू विज्ञान विभाग झुगरपुर

क्र.सं.	विवरण	विवरण																					
1.	प्लॉट क्रमांक	02																					
2.	खनिज	मन्गनी-स्टोन																					
3.	कार्यालय का नाम जहाँ प्लॉट आता है।	खनि अभियन्ता झुगरपुर																					
4.	प्लॉट का राजस्व ग्राम तहसील व जिला	शतारव ग्राम तहसील झुगरपुर जिला झुगरपुर																					
5.	प्लॉट का क्षेत्रफल	1.00 हेक्टर																					
6.	विश्रुभाटक	रुपये 30,000/- प्रति वर्ष एवं समस्त पत्र हानि कोल सार्वजनिक कब्जे में																					
7.	भूमि का प्रकार	राजकीय विलास																					
8.	प्लॉट के सीमा सामो के अक्षांतर व देशान्तर	<table border="1"> <thead> <tr> <th>सीमा साम</th> <th>अक्षांतर</th> <th>देशान्तर</th> </tr> </thead> <tbody> <tr> <td>F.R.P</td> <td>23°55'52.47521"</td> <td>73°39'29.63806"</td> </tr> <tr> <td>A</td> <td>23°55'-47.54543"</td> <td>73°39'-44.32188"</td> </tr> <tr> <td>B</td> <td>23°55'-47.43440"</td> <td>73°39'-47.85578"</td> </tr> <tr> <td>C</td> <td>23°55'-50.68273"</td> <td>73°39'-47.97658"</td> </tr> <tr> <td>D</td> <td>23°55'-50.79375"</td> <td>73°39'-44.44265"</td> </tr> <tr> <td>A</td> <td>23°55'-47.54543"</td> <td>73°39'-44.32188"</td> </tr> </tbody> </table> <p>AREA = 1.00 Hect</p>	सीमा साम	अक्षांतर	देशान्तर	F.R.P	23°55'52.47521"	73°39'29.63806"	A	23°55'-47.54543"	73°39'-44.32188"	B	23°55'-47.43440"	73°39'-47.85578"	C	23°55'-50.68273"	73°39'-47.97658"	D	23°55'-50.79375"	73°39'-44.44265"	A	23°55'-47.54543"	73°39'-44.32188"
सीमा साम	अक्षांतर	देशान्तर																					
F.R.P	23°55'52.47521"	73°39'29.63806"																					
A	23°55'-47.54543"	73°39'-44.32188"																					
B	23°55'-47.43440"	73°39'-47.85578"																					
C	23°55'-50.68273"	73°39'-47.97658"																					
D	23°55'-50.79375"	73°39'-44.44265"																					
A	23°55'-47.54543"	73°39'-44.32188"																					
9.	उक्त क्षेत्र की वर्तमान स्थिति का विवरण	उक्त क्षेत्र में कोई आवेदन पत्र अर्जादि नहीं है तथा यह क्षेत्र सार्वजनिक कब्जे में नहीं है।																					

14/6/18

(कान्ति लाल परमार)
सहायक खनि अभियन्ता
झुगरपुर

राजस्थान - सरकार
 कार्यालय खनि अभियन्ता खान एवं भू विज्ञान विभाग झुंजरपुर

क्र.सं.			विवरण																					
1.	प्लॉट क्रमांक	04																						
2.	खनिज	मेसगरी-स्टोन																						
3.	कार्यालय का नाम जहां प्लॉट आता है।	खनि अभियन्ता झुंजरपुर																						
4.	प्लॉट का राजस्व ग्राम तहसील व जिला	राजसद वाम देवल तहसील झुंजरपुर जिला झुंजरपुर																						
5.	प्लॉट का क्षेत्रफल	1.00 हेक्टर																						
6.	स्थिरभाटक	रुपय 30,000/- प्रति वर्ग एकर समय-समय पर होने वाले स्वरोक्षण के अनुसार																						
7.	भूमि का प्रकार	राजकीय विलानाम																						
8.	प्लॉट के सीमा स्तम्भों के अक्षान्तर व देशान्तर	<table border="1"> <thead> <tr> <th>सीमा स्तम्भ</th> <th>अक्षान्तर</th> <th>देशान्तर</th> </tr> </thead> <tbody> <tr> <td>F.R.P</td> <td>23°55'52.47521"</td> <td>73°39'29.63806"</td> </tr> <tr> <td>A</td> <td>23°55'-50.57168"</td> <td>73°39'-51.51051"</td> </tr> <tr> <td>B</td> <td>23°55'-53.82001"</td> <td>73°39'-51.63133"</td> </tr> <tr> <td>C</td> <td>23°55'-53.93105"</td> <td>73°39'-48.09738"</td> </tr> <tr> <td>D</td> <td>23°55'-50.68273"</td> <td>73°39'-47.97658"</td> </tr> <tr> <td>A</td> <td>23°55'-50.57168"</td> <td>73°39'-51.51051"</td> </tr> </tbody> </table> <p>AREA = 1.00 Hect</p>	सीमा स्तम्भ	अक्षान्तर	देशान्तर	F.R.P	23°55'52.47521"	73°39'29.63806"	A	23°55'-50.57168"	73°39'-51.51051"	B	23°55'-53.82001"	73°39'-51.63133"	C	23°55'-53.93105"	73°39'-48.09738"	D	23°55'-50.68273"	73°39'-47.97658"	A	23°55'-50.57168"	73°39'-51.51051"	
सीमा स्तम्भ	अक्षान्तर	देशान्तर																						
F.R.P	23°55'52.47521"	73°39'29.63806"																						
A	23°55'-50.57168"	73°39'-51.51051"																						
B	23°55'-53.82001"	73°39'-51.63133"																						
C	23°55'-53.93105"	73°39'-48.09738"																						
D	23°55'-50.68273"	73°39'-47.97658"																						
A	23°55'-50.57168"	73°39'-51.51051"																						
9.	उक्त क्षेत्र की वर्तमान स्थिति का विवरण	उक्त क्षेत्र में कोई आवदन पत्र अर्जित नहीं हुआ है। तथा नए क्षेत्र व्यापार में कोई प्रकरण नहीं है।																						

23/6/17
 7416117

(कान्हिलाल परमार)
 सहायक खनि अभियन्ता
 झुंजरपुर