

निदेशालय खान एवं भूविज्ञान विभाग, राजस्थान, उदयपुर

क्रमांक: निदे /अ.ख.अ. नीलामी / नीलामी(MIL IX) /2018 /34२४

ई-नीलामी विज्ञापित

दिनांक: 19-09-2018

सर्वसाधारण को सूचनाएँ प्रकाशित किया जाता है कि राजस्थान अप्रधान खनिज रियायत नियमावली, 2017 के अध्याय-III के अन्तर्गत अप्रधान खनिजों के खननपट्टों खुली ई-नीलामी (E-auction) के माध्यम से आवंटित किये जाने हैं, जिसके लिए इच्छुक बोलीदाता आवेदन शुल्क व बिड की प्रतिभूति राशि जमा कर ई-नीलामी में भाग ले सकता है। ई-नीलामी में भाग लेने वाले बोलीदाताओं को आवेदन शुल्क रूपया 7,500/- तथा बिड प्रतिभूति राशि (बीये अंकित तालिका अनुसार) निर्धारित तिथि तक ई-नीलामी की सेवा प्रदाता कम्पनी एम.एस.टी.सी. लि. को जमा कराना आवश्यक होगा। आवंटित किये जाने वाले खनन पट्टों (प्लॉट) का विवरण एवं बोली की निर्धारित तिथियाँ व समय निम्नानुसार है :-

क्र. सं.	कार्यालय का नाम जिसमें खनन प्लॉट स्थित है एवं प्लॉट क्रमांक:	खनन पट्टा (प्लॉट) का विवरण				प्लॉट का क्षेत्रफल (हेक्टर में)	खनिज का नाम	बिड प्रतिभूति राशि (रूपयों में)	आरक्षित राशि (रूपयों में)	बोली लगाने हेतु आवेदन शुल्क व बिड प्रतिभूति राशि जमा करने की अंतिम तिथि	ऑनलाइन बोली की दिनांक	ऑनलाइन बोली का समय	एनेक्शर क्रमांक, जहाँ प्लॉट का विस्तृत विवरण अंकित है। नोट:- एनेक्शर वेबसाइट पर अपलोड इस विज्ञापित के साथ संलग्न है।
		भूमि का प्रकार	राजस्व ग्राम	तहसील	जिला								
1	खनि अभियन्ता, मकराना प्लॉट क्रमांक: 1	गैर मुमकिन भाकर (राजकीय भूमि)	भूतास	परबतसर	नागौर	1.00	भैसेनरी स्टोन	100000	150000	03.10.2018	04.10.2018	10.00 ए.एम. से 12.00 दोपहर	एनेक्शर-1
1	खनि अभियन्ता, मकराना प्लॉट क्रमांक: 2	गैर मुमकिन भाकर (राजकीय भूमि)	भूतास	परबतसर	नागौर	1.00	भैसेनरी स्टोन	100000	150000	03.10.2018	04.10.2018	10.00 ए.एम. से 12.00 दोपहर	एनेक्शर-2

3	खनि अभियन्ता, मकराना प्लॉट क्रमांक: 3	गैर मुमकिन भाकर (राजकीय भूमि)	भूतास	परबतसर	नागौर	1.00	मैसनरी स्टोन	100000	150000	03-10-2018	04-10-2018	07-00 पी.एम. से 03.00 पी.एम.	एनेक्शर-3
4	खनि अभियन्ता, मकराना प्लॉट क्रमांक: 4	गैर मुमकिन भाकर (राजकीय भूमि)	भूतास	परबतसर	नागौर	1.00	मैसनरी स्टोन	100000	150000	03-10-2018	04-10-2018	01.00 पी.एम. से 03.00 पी.एम.	एनेक्शर-4
5	खनि अभियन्ता, मकराना प्लॉट क्रमांक: 5	गैर मुमकिन भाकर (राजकीय भूमि)	भूतास	परबतसर	नागौर	1.00	मैसनरी स्टोन	100000	150000	03-10-2018	04-10-2018	04.00 पी.एम. से 6.00 पी.एम.	एनेक्शर-5
6	खनि अभियन्ता, मकराना प्लॉट क्रमांक: 6	गैर मुमकिन भाकर (राजकीय भूमि)	भूतास	परबतसर	नागौर	1.00	मैसनरी स्टोन	100000	150000	03-10-2018	04-10-2018	04.00 पी.एम. से 6.00 पी.एम.	एनेक्शर-6
7	खनि अभियन्ता, मकराना प्लॉट क्रमांक: 7	गैर मुमकिन भाकर (राजकीय भूमि)	भूतास	परबतसर	नागौर	1.00	मैसनरी स्टोन	100000	150000	04-10-2018	05-10-2018	10.00 ए.एम. से 12.00 दोपहर	एनेक्शर-7
8	खनि अभियन्ता, मकराना प्लॉट क्रमांक: 8	गैर मुमकिन भाकर (राजकीय भूमि)	भूतास	परबतसर	नागौर	1.00	मैसनरी स्टोन	100000	150000	04-10-2018	05-10-2018	10.00 ए.एम. से 12.00 दोपहर	एनेक्शर-8
9	खनि अभियन्ता, मकराना प्लॉट क्रमांक: 9	गैर मुमकिन भाकर (राजकीय भूमि)	भूतास	परबतसर	नागौर	1.00	मैसनरी स्टोन	100000	150000	04-10-2018	05-10-2018	01.00 पी.एम. से 03.00 पी.एम.	एनेक्शर-9
10	खनि अभियन्ता, मकराना प्लॉट क्रमांक: 10	गैर मुमकिन भाकर (राजकीय भूमि)	भूतास	परबतसर	नागौर	1.00	मैसनरी स्टोन	100000	150000	04-10-2018	05-10-2018	01.00 पी.एम. से 03.00 पी.एम.	एनेक्शर-10
11	खनि अभियन्ता, मकराना प्लॉट क्रमांक: 11	गैर मुमकिन भाकर (राजकीय भूमि)	भूतास	परबतसर	नागौर	1.00	मैसनरी स्टोन	100000	150000	04-10-2018	05-10-2018	04.00 पी.एम. से 6.00 पी.एम.	एनेक्शर-11
12	सहायक खनि अभियन्ता, सावर प्लॉट क्रमांक: 17	राजकीय बिलानाम भूमि	एकलसिंगा	केकड़ी	अजमेर	1.3221	ग्रेनाइट	158760	396900	04-10-2018	05-10-2018	04.00 पी.एम. से 6.00 पी.एम.	एनेक्शर-12

13	खनि अभियन्ता, जोधपुर	राजकीय बिलानाम भूमि	कार्टी	बावडी	जोधपुर	1.00	सैण्ड स्टीन	140000	350000	08.10.2018	09.10.2018	01.00 पी.एम. से 03.00 पी.एम.	एनेक्शर-13
	प्लॉट क्रमांक: 32												
14	खनि अभियन्ता, जोधपुर	राजकीय बिलानाम भूमि	कार्टी	बावडी	जोधपुर	1.00	सैण्ड स्टीन	140000	350000	08.10.2018	09.10.2018	04.00 पी.एम. से 6.00 पी.एम.	एनेक्शर-14
	प्लॉट क्रमांक: 33												
15	खनि अभियन्ता, जोधपुर	राजकीय बिलानाम भूमि	कार्टी	बावडी	जोधपुर	1.00	सैण्ड स्टीन	140000	350000	08.10.2018	09.10.2018	04.00 पी.एम. से 6.00 पी.एम.	एनेक्शर-15
	प्लॉट क्रमांक: 37												
16	खनि अभियन्ता, जोधपुर	राजकीय बिलानाम भूमि	कार्टी	बावडी	जोधपुर	1.00	सैण्ड स्टीन	140000	350000	11.10.2018	12.10.2018	10.00 ए.एम. से 12.00 दोपहर	एनेक्शर-16
	प्लॉट क्रमांक: 38												
17	खनि अभियन्ता, जोधपुर	राजकीय बिलानाम भूमि	कार्टी	बावडी	जोधपुर	1.00	सैण्ड स्टीन	140000	350000	11.10.2018	12.10.2018	10.00 ए.एम. से 12.00 दोपहर	एनेक्शर-17
	प्लॉट क्रमांक: 39												
18	खनि अभियन्ता, जोधपुर	राजकीय बिलानाम भूमि	कार्टी	बावडी	जोधपुर	1.00	सैण्ड स्टीन	140000	350000	11.10.2018	12.10.2018	01.00 पी.एम. से 03.00 पी.एम.	एनेक्शर-18
	प्लॉट क्रमांक: 40												
19	खनि अभियन्ता, जोधपुर	राजकीय बिलानाम भूमि	कार्टी	बावडी	जोधपुर	1.00	सैण्ड स्टीन	140000	350000	11.10.2018	12.10.2018	01.00 पी.एम. से 03.00 पी.एम.	एनेक्शर-19
	प्लॉट क्रमांक: 41												
20	खनि अभियन्ता, जोधपुर	राजकीय बिलानाम भूमि	कार्टी	बावडी	जोधपुर	1.00	सैण्ड स्टीन	140000	350000	11.10.2018	12.10.2018	04.00 पी.एम. से 6.00 पी.एम.	एनेक्शर-20
	प्लॉट क्रमांक: 42												
21	खनि अभियन्ता, जोधपुर	राजकीय बिलानाम भूमि	कार्टी	बावडी	जोधपुर	1.00	सैण्ड स्टीन	140000	350000	11.10.2018	12.10.2018	04.00 पी.एम. से 6.00 पी.एम.	एनेक्शर-21
	प्लॉट क्रमांक: 43												
22	खनि अभियन्ता, जोधपुर	राजकीय बिलानाम भूमि	कार्टी	बावडी	जोधपुर	1.00	सैण्ड स्टीन	140000	350000	15.10.2018	16.10.2018	10.00 ए.एम. से 12.00 दोपहर	एनेक्शर-22
	प्लॉट क्रमांक: 44												

33	खनि अभियन्ता, जोधपुर प्लॉट क्रमांक: 55	राजकीय बिलानाम भूमि	कार्टी	बावडी	जोधपुर	1.00	सैण्ड स्टोन	140000	350000	16.10.2018	18.10.2018	04.00 पी.एम. से 6.00 पी.एम.	एनेक्शर-33
34	खनि अभियन्ता, जोधपुर प्लॉट क्रमांक: 56	राजकीय बिलानाम भूमि	कार्टी	बावडी	जोधपुर	1.00	सैण्ड स्टोन	140000	350000	22.10.2018	23.10.2018	10.00 ए.एम. से 12.00 दोपहर	एनेक्शर-34
35	खनि अभियन्ता, जोधपुर प्लॉट क्रमांक: 57	राजकीय बिलानाम भूमि	कार्टी	बावडी	जोधपुर	1.00	सैण्ड स्टोन	140000	350000	22.10.2018	23.10.2018	10.00 ए.एम. से 12.00 दोपहर	एनेक्शर-35
36	खनि अभियन्ता, जोधपुर प्लॉट क्रमांक: 58	राजकीय बिलानाम भूमि	कार्टी	बावडी	जोधपुर	1.00	सैण्ड स्टोन	140000	350000	22.10.2018	23.10.2018	01.00 पी.एम. से 03.00 पी.एम.	एनेक्शर-36
37	खनि अभियन्ता, जोधपुर प्लॉट क्रमांक: 59	राजकीय बिलानाम भूमि	कार्टी	बावडी	जोधपुर	1.00	सैण्ड स्टोन	140000	350000	22.10.2018	23.10.2018	01.00 पी.एम. से 03.00 पी.एम.	एनेक्शर-37
38	खनि अभियन्ता, जोधपुर प्लॉट क्रमांक: 60	राजकीय बिलानाम भूमि	कार्टी	बावडी	जोधपुर	1.00	सैण्ड स्टोन	140000	350000	22.10.2018	23.10.2018	04.00 पी.एम. से 6.00 पी.एम.	एनेक्शर-38
39	खनि अभियन्ता, जोधपुर प्लॉट क्रमांक: 61	राजकीय बिलानाम भूमि	कार्टी	बावडी	जोधपुर	1.00	सैण्ड स्टोन	140000	350000	22.10.2018	23.10.2018	04.00 पी.एम. से 6.00 पी.एम.	एनेक्शर-39
40	खनि अभियन्ता, जोधपुर प्लॉट क्रमांक: 62	राजकीय बिलानाम भूमि	कार्टी	बावडी	जोधपुर	1.00	सैण्ड स्टोन	140000	350000	23.10.2018	24.10.2018	10.00 ए.एम. से 12.00 दोपहर	एनेक्शर-40
41	खनि अभियन्ता, जोधपुर प्लॉट क्रमांक: 63	राजकीय बिलानाम भूमि	कार्टी	बावडी	जोधपुर	1.00	सैण्ड स्टोन	140000	350000	23.10.2018	24.10.2018	10.00 ए.एम. से 12.00 दोपहर	एनेक्शर-41
42	खनि अभियन्ता, जोधपुर प्लॉट क्रमांक: 64	राजकीय बिलानाम भूमि	कार्टी	बावडी	जोधपुर	1.00	सैण्ड स्टोन	140000	350000	23.10.2018	24.10.2018	01.00 पी.एम. से 03.00 पी.एम.	एनेक्शर-42

43	खनि अभियान्ता, सीकर	राजकीय विद्यानाम	जुगलपुरा	श्रीमधोपुर	सीकर	1.00	बेजा पत्थर	100000	150000	23.10.2018	24.10.2018	01.00 पी.एम. से 03.00 पी.एम.	एनेक्शर-43
	प्लॉट क्रमांक: 17	भूमि											
44	खनि अभियान्ता, सीकर	राजकीय विद्यानाम	जुगलपुरा	श्रीमधोपुर	सीकर	1.5950	बेजा पत्थर	100000	239250	23.10.2018	24.10.2018	04.00 पी.एम. से 6.00 पी.एम.	एनेक्शर-44
	प्लॉट क्रमांक: 18	भूमि											

अ महत्वपूर्ण बिंदु:-

- उक्त वर्णित खनन पट्टों की अवधि सांविदा पंजीयन दिनांक से 50 वर्ष के लिये होगी।
- आवंटित किये जाने वाले प्लॉटों की लोकेशन एवं अन्य सूचनाएँ उपरोक्त तालिका अनुसार एनेक्शर 1 से एनेक्शर 44 पर है। उक्त सूचना विभागीय वेबसाइट www.mines.rajasthan.gov.in पर तथा सेवा प्रदाता की वेबसाइट www.mstcecommerce.com पर भी उपलब्ध है, जहां से डाउनलोड की जा सकती है। नीलाम किये जा रहे खनन प्लॉट जहाँ है, जैसे है के आधार पर नीलाम किए जा रहे हैं। बोलीदाता सीमा स्तम्भों के अक्षान्तर एवं देशान्तर के आधार पर प्लॉट का निरीक्षण अपने स्तर पर करेगा। प्लॉट की स्थिति, उपलब्ध खनिज, पहुँच के रास्ते एवं अन्य आधारभूत सुविधाओं इत्यादि बाबत बोलीदाता पूर्ण रूप से बोली लगाने से पूर्व स्वयं को आरवस्त करेगा। इस संबंध में किसी प्रकार की आपत्ति/शिकायतें बाद में स्वीकार नहीं की जायेगी।
- ई-नीलामी प्रीमियम राशि की होगी तथा प्रीमियम राशि खननपट्टा अवधि में केवल एक बार जमा करानी होगी। उच्चतम बोलीदाता को प्रीमियम की राशि राजस्थान अप्रधान खनिज रियायत नियमावली, 2017 के नियम 13 के तहत 4 किशतों में जमा करानी होगी। प्रथम किशत (बोली राशि की 40 प्रतिशत राशि के बराबर) ई-ऑक्शन पूर्ण होने की तिथि से 15 दिन में जमा करानी होगी, द्वितीय किशत (बोली राशि की 20 प्रतिशत राशि के बराबर) सांविदा निष्पादन के पूर्व, तृतीय किशत (बोली राशि की 20 प्रतिशत राशि के बराबर) खनन पट्टा के द्वितीय वर्ष के प्रारंभ में व अंतिम किशत (बोली राशि की 20 प्रतिशत राशि के बराबर) तृतीय वर्ष के प्रारंभ में जमा करानी होगी। उक्त प्रीमियम राशि का समायोजन स्थिर भाटक, रॉयल्टी इत्यादि में नहीं होगा।
- खननपट्टे का आवंटन एवं ई-ऑक्शन की प्रक्रिया राजस्थान अप्रधान खनिज रियायत नियमावली 2017 एवं इसके तहत जारी विज्ञापित के अंतर्गत होगी।
- यदि भविष्य में उक्त विज्ञापित के सम्बन्ध में कोई परिवर्तन किया जाता है तो इसकी सूचना विभागीय वेबसाइट व सेवा प्रदाता एम.एस.टी.सी. की वेबसाइट पर दी जावेगी। इसका प्रकाशन समाचार पत्रों में अलग से नहीं किया जावेगा।
- प्रत्येक प्लॉटों की ई-नीलामी हेतु कम से कम 2 बोलीदाताओं का होना आवश्यक है। यदि एक बोलीदाता द्वारा ही नीलामी में भाग लिया जावेगा तो इसे नीलामी होना नहीं मानते हुये एकल बोलीदाता को उच्चतम बोलीदाता घोषित नहीं किया जावेगा।
- ब बोलीदाता के लिए बोली में भाग लेने की प्रक्रिया:-**
 - ई-नीलामी प्रक्रिया में भाग लेने के इच्छुक व्यक्तियों को www.mstcecommerce.com के पोर्टल से पंजीयन कराना होगा। यदि किसी व्यक्ति / फर्म / कम्पनी ने पूर्व में ही एमएसटीसी के पोर्टल में पंजीयन करा रखा है तो उन्हें पुनः पंजीयन कराने की आवश्यकता नहीं है। पंजीयन हेतु पोर्टल के होम पेज में उपलब्ध पंजीयन मार्गदर्शिका (मैनुअल) अथवा एमएसटीसी के फोन नंबर पर आवश्यकतानुसार मदद ली जा सकती है।

- 2 ई-नीलामी की प्रक्रिया के संबंध में अधिक जानकारी प्राप्त करने के लिये सेवा प्रदाता की वेबसाइट पर एवं उनके किसी भी कार्यालय में संपर्क किया जा सकता है। जयपुर कार्यालय का पता सीएफ /02, प्रथम तल, नेहरू प्लेस कॉम्प्लेक्स, टॉक रोड, जयपुर है व फोन नं. 0141-2742208 है। विभागीय हेल्पलाइन नम्बर 0294-2415091 (एक्सटेंशन नम्बर 209, 211, 219) तथा मोबाईल नम्बर 9414002666 है।
- 3 पंजीयन प्रक्रिया के वक्त पंजीयनकर्ता के पास वैध ई-मेल आईडी और डिजिटल सिग्नेचर सॉफ्टिकेट (डीएससी) होना आवश्यक है। उक्त सॉफ्टिकेट साइनिंग टाइप एवं न्यूनतम क्लास-1 का होना चाहिए। डिजिटल सिग्नेचर सॉफ्टिकेट प्राप्त करने की प्रक्रिया वेबसाइट www.cproc.rajabasthan.gov.in पर दी गई है। डिजिटल सिग्नेचर सॉफ्टिकेट के पासवर्ड की गोपनीयता बोलीदाता को ही रखनी होगी।
- 4 पंजीयन हेतु ऑनलाईन रजिस्ट्रेशन फॉर्म भरने के बाद एम.एस.टी.सी. द्वारा आवश्यक दस्तावेजों की सूची (जैसे पैन कॉड, एड्रेस प्रूफ, बैंक अकाउन्ट नम्बर, बैंक से हस्ताक्षर का प्रमाणीकरण, डी.एस. सी. सीरियल नम्बर, फॉर्म / कम्पनी होने की दशा में अधिकृत व्यक्ति का पैन कार्ड एवं एड्रेस प्रूफ, रजिस्ट्रेशन फीस 10000/- व जी.एस.टी. जमा करने पर जारी यू.टी.आर. नम्बर) बोलीदाता को उसके ई-मेल आई.डी. पर भिजवाई जावेगी। बोलीदाता को रजिस्ट्रेशन फीस जमा कराते हुये दस्तावेज एम.एस.टी.सी. को ई-मेल से भिजवाने होंगे।

स ई-नीलामी की प्रक्रिया

- 1 ई-नीलामी में भाग लेने हेतु बोलीदाता द्वारा सर्वप्रथम अपने डिजिटल सिग्नेचर बनवाकर एमएसटीसी में पंजीयन कराने के उपरान्त नीलामी विज्ञापित में अंकित निर्धारित समय व तिथि तक आवेदन शुल्क एवं बिड सिक्यूरिटी जमा करा देने पर ऑनलाईन बोली में भाग ले सकता। बोलीदाता के लिए यह आवश्यक नहीं है कि वह प्रत्येक लॉट के लिए अलग-अलग आवेदन शुल्क व बिड सिक्यूरिटी जमा कराये। बोलीदाता द्वारा एक लम्पसम राशि भी जमा कराई जा सकती है जिसमें से वह जिस-जिस लॉट हेतु बोली लगायेगा, उस लॉट के अनुसार आवेदन शुल्क व बिड सिक्यूरिटी राशि लम्पसम राशि में से कम होती जायेगी।
- 2 बोलीदाता द्वारा आवेदन शुल्क एवं बिड सिक्यूरिटी जमा कराने पर यह माना जावेगा कि बोलीदाता द्वारा ई-नीलामी की शर्तें एवं आर.एम.एम.सी.आर., 2017 के प्रावधानों का ध्यान पूर्वक अवलोकन एवं अध्ययन कर लिया गया है। बोली प्रस्तुत करने में किसी भी असावधानी, गलती अथवा कमी हेतु बोलीदाता स्वयं जिम्मेदार होगा।
- 3 बोलीदाता द्वारा डिजिटल हस्ताक्षर (डीएससी) जिसके सिरियल नम्बर बोलीदाता द्वारा एमएसटीसी को दिये गये हैं) से ही बोली प्रस्तुत की जा सकेगी।
- 4 बोली प्रियम की आरक्षित दर (रिजर्व प्राईज) जो कि कॉलम संख्या 10 में अंकित है, से कम स्वीकार नहीं की जायेगी।
- 5 बोलीदाता अपनी बोली नीलामी पूर्ण होने से पूर्व कितनी भी बार बढ़ा सकता है। नीलामी समाप्ति के निर्धारित समय से आठ मिनट के अन्दर यदि कोई बोली प्राप्त होती है तो बोली का समय, बोली प्रस्तुत करने के समय से आठ मिनट स्वतः ही बढ़ जावेगा। यह प्रक्रिया तब तक जारी रहेगी जब तक अंतिम आठ मिनट में कोई बोली प्राप्त नहीं होती है। बोली 5000 रूपये के गुणोंक (multiple) में बढ़ाई जा सकेगी।
- 6 उच्चतम बोलीदाता का चयन कम्प्यूटर सिस्टम द्वारा स्वतः किया जावेगा, जिसकी सूचना सेवा प्रदाता द्वारा ऐसे बोलीदाता को भेजी जावेगी।
- 7 सकल बोलीदाता को बोली समाप्ति के 15 दिवस में लगाई गई बोली राशि का 40 प्रतिशत राशि के बराबर राशि जमा कराते हुए एवं निम्न दस्तावेज प्रस्तुत करने आवश्यक होंगे :-
 1) बोलीदाता के नाम अथवा उसके परिवारजनों के नाम अथवा उसके जोईन्ट इन्टेस्ट में वर्तमान में अथवा पूर्व में कोई टेका/खनन पट्टा/बकारी लाईसेंस धृत रहा हो तो संबंधित सभी खनि अभियन्ता/सहायक खनि अभियन्ता कार्यालयों द्वारा जारी नो-ड्यूज प्रमाण पत्रों जो कि ई-नीलामी विज्ञापित तिथि से 6 माह से अधिक पुराना ना हो प्रस्तुत करना होगा।

- ii) विभागीय ना बकाया के संबंध में शपथ-पत्र- यदि बोलीदाता के नाम अथवा उसके परिवारजनों के नाम व उसके जोईन्ट इन्वेस्ट में पूर्व में या वर्तमान में कोई ठेका/खनन पट्टा/बचारी लाइसेंस धृत नहीं रहा हो तो, इस संबंध में नोटरी सत्यापित शपथ पत्र रूपया 100/- के स्टाम्प पेपर की स्कैन प्रति देनी है। शपथ पत्र के प्रारूप अ.ब.स.द.ई वेबसाइट पर अपलोड है। जो भी लागू हो उसी अनुसार शपथ-पत्र तैयार किया जावे।
1. यदि बोलीदाता Individual (व्यक्ति) हो तो प्रारूप अ में शपथ पत्र प्रस्तुत करना है। 2. यदि बोलीदाता भागीदारी फर्म हो तो प्रत्येक भागीदार को पृथक पृथक प्रारूप ब में तथा फर्म के पॉवर ऑफ एटोर्नी होल्डर को प्रारूप स में फर्म का शपथ पत्र प्रस्तुत करना है। 3. यदि बोलीदाता कम्पनी हो तो प्रत्येक निदेशक को पृथक पृथक प्रारूप द में तथा कम्पनी के अधिकृत व्यक्ति को प्रारूप ई में कम्पनी का शपथ पत्र प्रस्तुत करना है।
- नोट-शपथ पत्र के प्रारूप अ, ब तथा द में बिन्दु संख्या 2 एवं शपथ पत्र के प्रारूप स तथा ई में बिन्दु संख्या 3 में जो लागू हो, वहाँ शपथ पत्र में अंकित किया जावे।
- iii) बोलीदाता कम्पनी होने की दशा में कम्पनी का मेमोरेन्डम एण्ड आर्टिकल्स ऑफ एसोसिएशन एवं सर्टिफिकेट ऑफ इन्कोर्पोरेशन की प्रति।
- iv) बोलीदाता फर्म होने की दशा में फर्म का रजिस्ट्रेशन प्रमाण पत्र एवं पार्टनरशिप डीड की प्रति।
- v) आवेदक फर्म होने पर पॉवर ऑफ एटोर्नी (आरएमएमसीआर 2017 के फॉर्म नम्बर 4 में) की प्रति तथा आवेदक के कम्पनी होने पर अधिकृत व्यक्ति के बोर्ड रिजोल्यूशन की प्रति।
- vi) PAN card / TIN की प्रति।
- vii) एड्रेस प्रूफ हेतु आधार कार्ड/झाड़विंग लाइसेन्स/मतदाता पहचान पत्र इत्यादि की प्रति।
- viii) ईमेल एड्रेस एवं मोबाईल नंबर साधारण कागज या लेटर पेड पर अंकित करते हुये।
- यदि सफल बोलीदाता द्वारा निर्धारित 15 दिवस की अवधि में उक्त राशि एवं दस्तावेज जमा नहीं कराये जाते हैं, तो उसकी जमा बिड प्रतिभूति राशि जब्त करते हुये आगामी पांच वर्षों हेतु ई-ऑक्शन में भाग लेने से डिबार किया जायेगा एवं उसके नीचे के बोलीदाताओं को क्रमिक रूप में प्राप्त उच्चतम बोली पर प्लॉट लेने हेतु अवसर दिया जायेगा।
- 8 ई नीलामी प्रक्रिया के बिन्दु संख्या 7 की पूर्ण पालना कर देने पर बोलीदाता को मंशा पत्र जारी किया जावेगा, जिसमें वर्णित समयावधि में माईनिंग प्लान, ई.सी. परफॉरमेंस सिक्यूरिटी आदि जमा कराना होगा।
- नोट (1) अन्य बोलीदाताओं को उनकी बिड प्रतिभूति राशि का रिफण्ड उच्चतम बोलीदाता द्वारा बोली की प्रथम किशत जमा करा देने पर कर दिया जायेगा। नीलामी शुल्क नोन रिफण्डेबल है।
(2) सफल बोलीदाता को उसकी बिड प्रतिभूति राशि उसके द्वारा परफॉरमेंस सिक्यूरिटी जमा कराने के पश्चात एमएसटीसी द्वारा तीन दिन में लौटा दी जावेगी।

क्रमांक: निदे/अ.ख.अ. नीलामी/नीलामी(MIL IX)/2018/3429 to 3494

(ज.के. उपाध्याय) I.A.S.
निदेशक

दिनांक: 09.20.18

प्रतिलिपि :-

- 1- श्री दिनेश कुमार मील, Dy. Manager, MSTC LTD Jaipur को भेजकर लेख है कि उक्त विज्ञापित का प्रकाशन एम एस टी सी. की वेबसाइट पर आज ही किया जाना सुनिश्चित करें।
- 2- नोजल अधिकारी, डीएमजीओएमएस, के का उदयपुर को भेजकर लेख है कि उक्त विज्ञापित का प्रकाशन विभागीय वेबसाइट पर आज ही किया जाना सुनिश्चित करें।
- 3 - नोटिस बोर्ड, निदेशालय खान एवं भूविज्ञान विभाग, राजस्थान, उदयपुर।

4- निम्न को उनके कार्यालय के नोटिस बोर्ड पर चरमा करने हेतु :-

अ- अतिरिक्त निदेशक (खान) उदयपुर/जयपुर/जोधपुर/कोटा।

ब - अतिरिक्त निदेशक (भूविज्ञान) जयपुर।

स - अधीक्षण खनि अभियंता - उदयपुर/जयपुर/जोधपुर/कोटा/बीकानेर/भरतपुर/अजमेर/भीलवाड़ा/राजसमंद।

द - खनि अभियन्ता, जयपुर/अजमेर/सीकर/मकराना/भरतपुर/करोली/धौलपुर/अलवर/कोटा/समभोजमण्डी/बून्दी-1/11/जोधपुर/सिरोही/बीकानेर/नागौर/सोजत/उदयपुर/राजसमन्द-1/11/आमेट/भीलवाड़ा/चित्तौड़गढ़/प्रतापगढ़/बिजौलिया/झुंझुनू/ब्यावर/जालौर/बाडमेर/श्रीगंगानगर/डुंगरपुर/बांसवाड़ा/जैसलमेर।


ई -सहायक खनि अभियन्ता, टौक/कोटपुतली/झालावाड़/बालेसर/गोटन/सालून्बर/ऋषभदेव/निम्बाहेड़ा/सवाईमाधोपुर/बांसा/दौसा/रूपवास/हनुमानगढ़/चुरू/नीमकाथाना/सावर।

अधीक्षण खनि अभियन्ता (नी.प्र.)

(ओ.पी. काब्रस)

राजस्थान सरकार
कार्यालय खनि अभियन्ता, खान एवं भू-विज्ञान विभाग, मकराना

क्र. सं.	विवरण	प्लॉट का विवरण		
1	प्लॉट क्रमांक	1 (IN BLOCK-I-2018)		
2	खनिज	चैजा पत्थर		
3	कार्यालय का नाम जहाँ प्लॉट आता है	खनि अभियन्ता, खान एवं भू-विज्ञान विभाग, मकराना		
4	प्लॉट का राजस्व ग्राम, तहसील, जिला	राजस्व ग्राम-भूतास, तहसील-परबतसर, जिला-नागौर		
5	प्लॉट का क्षेत्रफल	1.00 हेक्टर		
6	स्थिर भाटक	30,000/- RMA/MCR-2017 एवं अग्राणी परिवर्तनीय बसिन		
7	भूमि का प्रकार	गैर मुमकिन भाकर		
8	प्लॉट के सीमा स्तम्भों के अक्षांश व देशांतर	सीमा स्तम्भ	अक्षांश	देशांतर:
		A	26°42'33.15275"	74°38'40.39121"
		B	26°42'35.38537"	74°38'41.87550"
		C	26°42'37.46823"	74°38'37.99120"
		D	26°42'35.23560"	74°38'36.50693"


(प्रवीण कुमार अग्रवाल)
खनि अभियन्ता
मकराना

राजस्थान सरकार
कार्यालय खनि अभियन्ता, खान एवं भू-विज्ञान विभाग, मकराना

क्र. सं.	विवरण	प्लॉट का विवरण		
1	प्लॉट क्रमांक	2 (JN BLOCK-I-2018)		
2	खनिज	ग्रेजा पत्थर		
3	कार्यालय का नाम जहाँ प्लॉट आता है	खनि अभियन्ता, खान एवं भू-विज्ञान विभाग, मकराना		
4	प्लॉट का राजस्व ग्राम, तहसील, जिला	राजस्व ग्राम-भूतास, तहसील-परबतसर, जिला-नागौर		
5	प्लॉट का क्षेत्रफल	1.00 हेक्टर		
6	स्थिर भाटक	30,000 / - RMMCR-2017 एवं अग्रणी पत्थर के अन्तर्गत		
7	भूमि का प्रकार	गैर मुमकिन भाकर		
8	प्लॉट के सीमा रत्नों के अक्षांश व देशांतर	सीमा	अक्षांश	देशांतर
		रत्न		
		A	26°42'35.38537"	74°38'41.87550"
		B	26°42'37.61798"	74°38'43.35980"
		C	26°42'39.70085"	74°38'39.47549"
		D	26°42'37.46823"	74°38'37.99120"

G.K.
(प्रवीण कुमार अग्रवाल)
खनि अभियन्ता
मकराना

राजस्थान सरकार
कार्यालय खनि अभियन्ता, खान एवं भू-विज्ञान विभाग, मकराना

क्र. सं.	विवरण	प्लॉट का विवरण		
1	प्लॉट क्रमांक	3 (IN-BLOCK-I 2018)		
2	खनिज	चैजा पत्थर		
3	कार्यालय का नाम जहाँ प्लॉट आता है	खनि अभियन्ता, खान एवं भू-विज्ञान विभाग, मकराना		
4	प्लॉट का राजस्व ग्राम, तहसील, जिला	राजस्व ग्राम-भूतास, तहसील-परबतसर, जिला-नागौर		
5	प्लॉट का क्षेत्रफल	1.00 हेक्टर		
6	स्थिर भाटक	30,000 /- RMMCR-2018 एवं आगामी परिवर्तित इकाई		
7	भूमि का प्रकार	गैर मुम्किन भाकर		
8	प्लॉट के सीमा स्तम्भों के अक्षांश व देशांतर	सीमा स्तम्भ	अक्षांश	देशांतर
		A	26°42'37.61798"	74°38'43.35980"
		B	26°42'39.85059"	74°38'44.84412"
		C	26°42'41.93347"	74°38'40.95980"
		D	26°42'39.70085"	74°38'39.47549"

(प्रवीण कुमार अग्रवाल)
खनि अभियन्ता
मकराना

राजस्थान सरकार
कार्यालय खनि अभियन्ता, खान एवं भू-विज्ञान विभाग, मकराना

क्र. सं.	विवरण	प्लॉट का विवरण		
1	प्लॉट क्रमांक	4 (JN-BLOCK-I-2018)		
2	खनिज	चूना पत्थर		
3	कार्यालय का नाम जहाँ प्लॉट आता है.	खनि अभियन्ता, खान एवं भू-विज्ञान विभाग, मकराना		
4	प्लॉट का राजस्व ग्राम, तहसील, जिला	राजस्व ग्राम-भूलास, तहसील-परबतसर, जिला-नागौर		
5	प्लॉट का क्षेत्रफल	1.00 हेक्टर		
6	रिथर भाटक	30,000/- RMMCA-2017 एवं खान एवं भू-विज्ञान विभाग, मकराना		
7	भूमि का प्रकार	गेर मुमकिन भाकर		
8	प्लॉट के सीमा स्तम्भों के अक्षांश व देशांतर	सीमा स्तम्भ	अक्षांश	देशांतर
		A	26°42'39.85059"	74°38'44.84412"
		B	26°42'42.08319"	74°38'46.32845"
		C	26°42'44.16609"	74°38'42.44411"
		D	26°42'41.93347"	74°38'40.95980"

(प्रवीण कुमार अग्रवाल)
खनि अभियन्ता
मकराना

राजस्थान सरकार
कार्यालय खनि अभियन्ता, खान एवं भू-विज्ञान विभाग, मकराना

क्र. सं.	विवरण	प्लॉट का विवरण		
1	प्लॉट क्रमांक	6 (IN BLOCK-I-2018)		
2	स्थिति	चेजा पत्थर		
3	कार्यालय का नाम जहाँ प्लॉट आता है	खनि अभियन्ता, खान एवं भू-विज्ञान विभाग, मकराना		
4	प्लॉट का राजस्व ग्राम, तहसील, जिला	राजस्व ग्राम-भूतास, तहसील-परबतसर, जिला-नागौर		
5	प्लॉट का क्षेत्रफल	1.00 हेक्टर		
6	स्थिर भाटक	30,000/- RMMCR-2017 एवं आगामी फलितनी के अन्तर्गत		
7	भूमि का प्रकार	गैर सुमकिन भाकर		
8	प्लॉट के सीमा स्तम्भों के अक्षांश व देशांतर	सीमा स्तम्भ	अक्षांश	देशांतर
		A	26°42'44.31579"	74°38'47.81280"
		B	26°42'46.54839"	74°38'49.29716"
		C	26°42'48.93131"	74°38'45.41280"
		D	26°42'46.39870"	74°38'43.92845"

(प्रवीण कुमार अग्रवाल)
खनि अभियन्ता
मकराना

राजस्थान सरकार
कार्यालय खनि अभियन्ता, खान एवं भू-विज्ञान विभाग, मकराना

क. सं.	विवरण	प्लॉट का विवरण		
1	प्लॉट क्रमांक	7 (JN-BLOCK-I-2018)		
2	खनिज	चैजा पत्थर		
3	कार्यालय का नाम जहाँ प्लॉट आता है	खनि अभियन्ता, खान एवं भू-विज्ञान विभाग, मकराना		
4	प्लॉट का राजस्व ग्राम, तहसील, जिला	राजस्व ग्राम-भूतास, तहसील-परबतसर, जिला-नागौर		
5	प्लॉट का क्षेत्रफल	1.00 हेक्टर		
6	स्थिर भाटक	30,000/- RMMCA-2019 एवं आणामी परिवर्तकी इच्छी		
7	भूमि का प्रकार	गेर मुमकिन भाकर		
8	प्लॉट के सीमा स्तम्भों के अक्षांश व देशांतर	सीमा स्तम्भ	अक्षांश	देशांतर
		A	26°42'47.54819"	74°38'47.43268"
		B	26°42'51.03662"	74°38'49.75202"
		C	26°42'49.70354"	74°38'52.23802"
		D	26°42'46.21512"	74°38'49.91866"

(प्रवीण कुमार अग्रवाल)
खनि अभियन्ता
मकराना


राजस्थान सरकार
कार्यालय खनि अभियन्ता, खान एवं भू-विज्ञान विभाग, मकराना

क्र. सं.	विवरण	प्लॉट का विवरण		
1	प्लॉट क्रमांक	8 (IN-BLOCK-I-2018)		
2	खनिज	चूना पत्थर		
3	कार्यालय का नाम जहाँ प्लॉट आता है	खनि अभियन्ता, खान एवं भू-विज्ञान विभाग, मकराना		
4	प्लॉट का राजस्व ग्राम, तहसील, जिला	राजस्व ग्राम-भूतास, तहसील-परबतसर, जिला-नागौर		
5	प्लॉट का क्षेत्रफल	1.00 हेक्टर		
6	स्थिर भाटक	30,000/- RMMCR-2017 एवं आगामी परिवर्तन के संशोधन		
7	भूमि का प्रकार	गैर मुमाकिन भाकर		
8	प्लॉट के सीमा स्तम्भों के अक्षांश व देशांतर	सीमा स्तम्भ	अक्षांश	देशांतर
		A	26°42'46.21512"	74°38'49.91866"
		B	26°42'49.70354"	74°38'52.23802"
		C	26°42'48.37044"	74°38'54.72400"
		D	26°42'44.88203"	74°38'52.40463"

(प्रवीण कुमार अग्रवाल)
खनि अभियन्ता
मकराना

राजस्थान सरकार
कार्यालय खनि अभियन्ता, खान एवं भू-विज्ञान विभाग, मकराना

क. सं.	विवरण	प्लॉट का विवरण		
1	प्लॉट क्रमांक	9 (IN-BLOCK-I-2018)		
2	खनिज	घेजा पत्थर		
3	कार्यालय का नाम जहाँ प्लॉट आता है	खनि अभियन्ता, खान एवं भू-विज्ञान विभाग, मकराना		
4	प्लॉट का राजस्व ग्राम, तहसील, जिला	राजस्व ग्राम-भूतास, तहसील-परबतसर, जिला-नागौर		
5	प्लॉट का क्षेत्रफल	1.00 हेक्टर		
6	रिश्त भाटक	30,000/- AMMCR-2017 एवं टोकन वित्त परिवर्तन संख्या		
7	भूमि का प्रकार	गैर मुमकिन भाकर		
8	प्लॉट के सीमा स्तंभों के अक्षांश व देशांतर	सीमा स्तंभ	अक्षांश	देशांतर
		A	26°42'44.31579"	74°38'47.81280"
		B	26°42'46.54839"	74°38'49.29716"
		C	26°42'44.46544"	74°38'53.18149"
		D	26°42'42.23286"	74°38'51.69711"


(प्रवीण कुमार अग्रवाल)
खनि अभियन्ता
मकराना

राजस्थान सरकार
कार्यालय खनि अभियन्ता, खान एवं भू-विज्ञान विभाग, मकराना

क्र. सं.	विवरण	प्लॉट का विवरण		
1	प्लॉट क्रमांक	१० (JN-BLOCK-I-2018)		
2	खनिज	चूना पत्थर		
3	कार्यालय का नाम जहाँ प्लॉट आता है	खनि अभियन्ता, खान एवं भू-विज्ञान विभाग, मकराना		
4	प्लॉट का राजस्व ग्राम, तहसील, जिला	राजस्व ग्राम-भूतास, तहसील-परबतसर, जिला-नागौर		
5	प्लॉट का क्षेत्रफल	1.00 हेक्टर		
6	स्थिर भाटक	30,000/- RMMCR-2017 एवं आगामी परिवर्तित मध्ये		
7	भूमि का प्रकार	गैर मुमकिन भाकर		
8	प्लॉट के सीमा स्तंभों के अक्षांश व देशांतर	सीमा स्तंभ	अक्षांश	देशांतर
		A	26°42'42.08319"	74°38'46.32845"
		B	26°42'44.31579"	74°38'47.81280"
		C	26°42'42.23286"	74°38'51.69711"
		D	26°42'40.00027"	74°38'50.21275"

(प्रवीण कुमार अग्रवाल)
खनि अभियन्ता
मकराना


राजस्थान सरकार
कार्यालय खनि अभियन्ता, खान एवं भू-विज्ञान विभाग, मकराना

क्र. सं.	विवरण	प्लॉट का विवरण		
1	प्लॉट क्रमांक	11 (IN BLOCK-I-2018)		
2	खनिज	चूना पत्थर		
3	कार्यालय का नाम जहाँ प्लॉट आता है	खनि अभियन्ता, खान एवं भू-विज्ञान विभाग, मकराना		
4	प्लॉट का राजस्व ग्राम, तहसील, जिला	राजस्व ग्राम-भूतास, तहसील-परबतसर, जिला-नागौर		
5	प्लॉट का क्षेत्रफल	1.00 हेक्टर		
6	स्थिर भाटक	30.000/- RMMCA-2017 एवं आगामी कवित्तकोष अधीन		
7	भूमि का प्रकार	गैर मुमकिन भाकर		
8	प्लॉट के सीमा स्तंभों के अक्षांश व देशांतर	सीमा स्तंभ	अक्षांश	देशांतर
		A	26°42'39.85059"	74°38'44.84412"
		B	26°42'42.08319"	74°38'46.32845"
		C	26°42'40.00027"	74°38'50.21275"
		D	26°42'37.76767"	74°38'48.72840"

(प्र)
(प्रवीण कुमार अग्रवाल)
खनि अभियन्ता
मकराना

राजस्थान सरकार
कार्यालय सहायक खनि अभियन्ता, खान एवं भू-विज्ञान विभाग, सावर


क्र.सं.	विवरण	प्लॉट का विवरण		
1	प्लॉट क्रमांक	17		
2	कार्यालय का नाम जहाँ प्लॉट आता है	सहायक खनि अभियन्ता, सावर		
3	प्लॉट का राजस्व ग्राम, तहसील, जिला	एकलसिंगा, केकडी, अजमेर		
4	प्लॉट का क्षेत्रफल	1.3221 हेक्टेयर		
5	खनिज	ग्रेनाइट		
6	स्थिरभाटक	60,000/- रुपये प्रति हेक्टेर प्रतिवर्ष एवं समय-समय पर होने संशोधन के अनुसार।		
7	भूमि का प्रकार	राजकीय भूमि।		
8	प्लॉट के सीमा स्तम्भों के अक्षान्तर व देशान्तर	सीमा स्तम्भ	अक्षान्तर	देशान्तर
		A	26°- 01'-26.80"	75°- 12'-48.68"
		B	26°- 01'-26.81"	75°- 12'-43.88"
		C	26°- 01'-29.97"	75°- 12'-44.30"
		D	26°- 01'-30.24"	75°- 12'-41.99"
		E	26°- 01'-31.84"	75°- 12'-42.21"
		F	26°- 01'-31.83"	75°- 12'-45.52"
		G	26°- 01'-28.53"	75°- 12'-45.64"
		H	26°- 01'-27.92"	75°- 12'-48.77"


(जयप्रकाश गौदारा)
सहायक खनि अभियन्ता
सावर

राजस्थान सरकार
कार्यालय खनि अभियन्ता, खान एवं भू विज्ञान विभाग, जोधपुर

डेलिनिवेशन प्लॉट ग्राम कास्टी


क्रम संख्या	विवरण			
1	प्लॉट क्रमांक	32		
2	खनिज	सेण्डस्टोन		
3	कार्यालय का नाम जहां प्लॉट आता है।	खनि अभियन्ता, जोधपुर		
4	प्लॉट का राजस्व ग्राम, तहसील जिला	कास्टी, बावडी जोधपुर		
5	प्लॉट का क्षेत्रफल	1.00 हेक्टेयर		
6	किर भाडू	रुपये 70000/-प्रतिवर्ष एवं समय-समय पर होने वाले संशोधनानुसार		
7	भूमि का प्रकार	राजकीय भूमि		
8	प्लॉट के सीमा स्तम्भों के अक्षान्तर व देशान्तर	सीमा स्तम्भ	अक्षान्तर (Latitude)	देशान्तर (Longitude)
		A	26°-33'-25.62433''	73°-14'-28.68784''
		B	26°-33'-25.72162''	73°-14'-23.57947''
		C	26°-33'-27.97002''	73°-14'-26.18777''
		D	26°-33'-23.37597''	73°-14'-26.07957''


खनि अभियन्ता,
जोधपुर

राजस्थान सरकार
कार्यालय खनि अभियन्ता, खान एवं भू विज्ञान विभाग, जोधपुर

डेलिनियेशन प्लॉट ग्राम कास्टी


क्रम संख्या	विवरण			
1	प्लॉट क्रमांक	33		
2	खनिज	सेण्डस्टोन		
3	कार्यालय का नाम जहां प्लॉट आता है।	खनि अभियन्ता, जोधपुर		
4	प्लॉट का राजस्व ग्राम, तहसील जिला	कास्टी, बावडी जोधपुर		
5	प्लॉट का क्षेत्रफल	1.00 हेक्टेयर		
6	स्कीम भाटक	रुपये 70000/-प्रतिवर्ष एवं समय-समय पर होने वाले संशोधनानुसार		
7	भूमि का प्रकार	राजकीय भूमि		
8	प्लॉट के सीमा स्तम्भों के अक्षान्तर व देशान्तर	सीमा स्तम्भ	अक्षान्तर (Latitude)	देशान्तर (Longitude)
		A	26°-33'-23.37597''	73°-14'-26.07957''
		B	26°-33'-23.47323''	73°-14'-20.97122''
		C	26°-33'-25.72162''	73°-14'-23.57947''
		D	26°-33'-21.12759''	73°-14'-23.47132''


खनि अभियन्ता,
जोधपुर

राजस्थान सरकार
कार्यालय खनि अभियन्ता, खान एवं भू विज्ञान विभाग, जोधपुर

डेलिनियेशन प्लॉट ग्राम कास्टी


क्रम संख्या	विवरण			
1	प्लॉट क्रमांक	37		
2	खनिज	सेण्डस्टोन		
3	कार्यालय का नाम जहां प्लॉट आता है।	खनि अभियन्ता, जोधपुर		
4	प्लॉट का राजस्व ग्राम, तहसील जिला	कास्टी, बावडी जोधपुर		
5	प्लॉट का क्षेत्रफल	1.00 हेक्टेयर		
6	रकबा	रूपये 70000/- प्रतिवर्ष एवं समय-समय पर होने वाले संशोधनानुसार		
7	भूमि का प्रकार	राजकीय भूमि		
8	प्लॉट के सीमा स्तम्भों के अक्षान्तर व देशान्तर	सीमा स्तम्भ	अक्षान्तर (Latitude)	देशान्तर (Longitude)
		A	26°-33'-16.72800''	73°-14'-13.14664''
		B	26°-33'-19.07359''	73°-14'-10.64651''
		C	26°-33'-21.32202''	73°-14'-13.25468''
		D	26°-33'-18.97642''	73°-14'-15.75480''


खनि अभियन्ता,
जोधपुर

राजस्थान सरकार
कार्यालय खनि अभियन्ता, खान एवं भू विज्ञान विभाग, जोधपुर

डेलिनियेशन प्लॉट ग्राम कास्ती

क्रम संख्या	विवरण			
1	प्लॉट क्रमांक 38			
2	खनिज सेण्डस्टोन			
3	कार्यालय का नाम जहां प्लॉट आता है। खनि अभियन्ता, जोधपुर			
4	प्लॉट का राजस्व ग्राम, तहसील जिला कास्ती, बावडी जोधपुर			
5	प्लॉट का क्षेत्रफल 1.00 हेक्टेयर			
6	रूपये 70000/- प्रतिवर्ष एवं समय-समय पर होने वाले संशोधनानुसार स्थिर भाटक			
7	भूमि का प्रकार राजकीय भूमि			
8	प्लॉट के सीमा स्तम्भों के अक्षान्तर व देशान्तर	सीमा स्तम्भ	अक्षान्तर (Latitude)	देशान्तर (Longitude)
		A	26°-33'-18.97642''	73°-14'-15.75480''
		B	26°-33'-23.57045''	73°-14'-15.86287''
		C	26°-33'-21.22484''	73°-14'-18.36300''
		D	26°-33'-21.32202''	73°-14'-13.25468''




खनि अभियन्ता,
जोधपुर

राजस्थान सरकार
कार्यालय खनि अभियन्ता, खान एवं भू विज्ञान विभाग, जोधपुर

डेलिनियेशन प्लॉट ग्राम कास्टी


क्रम संख्या	विवरण			
1	प्लॉट क्रमांक	39		
2	खनिज	सेण्डस्टोन		
3	कार्यालय का नाम जहां प्लॉट आता है।	खनि अभियन्ता, जोधपुर		
4	प्लॉट का राजस्व ग्राम, तहसील जिला	कास्टी, बावडी जोधपुर		
5	प्लॉट का क्षेत्रफल	1.00 हेक्टेयर		
6	स्थिर भादक	रूपये 70000/- प्रतिवर्ष एवं समय-समय पर होने वाले संशोधनानुसार		
7	भूमि का प्रकार	राजकीय भूमि		
8	प्लॉट के सीमा स्तम्भों के अक्षान्तर व देशान्तर	सीमा स्तम्भ	अक्षान्तर (Latitude)	देशान्तर (Longitude)
		A	26°-33'-21.22484''	73°-14'-18.36300''
		B	26°-33'-25.81886''	73°-14'-18.47110''
		C	26°-33'-23.47323''	73°-14'-20.97122''
		D	26°-33'-23.57045''	73°-14'-15.86287''


खनि अभियन्ता,
जोधपुर

राजस्थान सरकार
कार्यालय खनि अभियन्ता, खान एवं भू विज्ञान विभाग, जोधपुर

डेलिनियेशन प्लॉट ग्राम कास्ती


क्रम संख्या	विवरण			
1	प्लॉट क्रमांक	40		
2	खनिज	सेण्डस्टोन		
3	कार्यालय का नाम जहां प्लॉट आता है।	खनि अभियन्ता, जोधपुर		
4	प्लॉट का राजस्व ग्राम, तहसील जिला	कास्ती, बावडी जोधपुर		
5	प्लॉट का क्षेत्रफल	1.00 हेक्टेयर		
6	स्थिर भाटक	रुपये 70000 / - प्रतिवर्ष एवं समय-समय पर होने वाले संशोधनानुसार		
7	भूमि का प्रकार	राजकीय भूमि		
8	प्लॉट के सीमा स्तम्भों के अक्षान्तर व देशान्तर	सीमा स्तम्भ	अक्षान्तर (Latitude)	देशान्तर (Longitude)
		A	26°-33'-23.47323''	73°-14'-20.97122''
		B	26°-33'-25.72162''	73°-14'-23.57947''
		C	26°-33'-28.06726''	73°-14'-21.07935''
		D	26°-33'-25.81886''	73°-14'-18.47110''


खनि अभियन्ता,
जोधपुर

राजस्थान सरकार
कार्यालय खनि अभियन्ता, खान एवं भू विज्ञान विभाग, जोधपुर

डेलिनियेशन प्लॉट ग्राम कास्टी

क्रम संख्या	विवरण			
1	प्लॉट क्रमांक	41		
2	खनिज	सेण्डस्टोन		
3	कार्यालय का नाम जहाँ प्लॉट आता है।	खनि अभियन्ता, जोधपुर		
4	प्लॉट का राजस्व ग्राम, तहसील जिला	कास्टी, बावडी जोधपुर		
5	प्लॉट का क्षेत्रफल	1.00 हैक्टेयर		
6	रक़िर भादक	रूपये 70000/-प्रतिवर्ष एवं समय-समय पर होने वाले संशोधनानुसार		
7	भूमि का प्रकार	राजकीय भूमि		
8	प्लॉट के सीमा स्तम्भों के अक्षान्तर व देशान्तर	सीमा स्तम्भ	अक्षान्तर (Latitude)	देशान्तर (Longitude)
		A	26°-33'-25.72162''	73°-14'-23.57947''
		B	26°-33'-27.97002''	73°-14'-26.18777''
		C	26°-33'-30.13031''	73°-14'-22.90716''
		D	26°-33'-28.32131''	73°-14'-20.80861''


खनि अभियन्ता,
जोधपुर

राजस्थान सरकार
कार्यालय खनि अभियन्ता, खान एवं भू विज्ञान विभाग, जोधपुर

डेलिनियेशन प्लॉट ग्राम कास्टी

क्रम संख्या	विवरण			
1	प्लॉट क्रमांक 42			
2	खनिज सेण्डस्टोन			
3	कार्यालय का नाम जहां प्लॉट आता है। खनि अभियन्ता, जोधपुर			
4	प्लॉट का राजस्व ग्राम, तहसील जिला कास्टी, बावडी जोधपुर			
5	प्लॉट का क्षेत्रफल 1.00 हैक्टेयर			
6	रूपये 70000/- प्रतिवर्ष एवं समय-समय पर होने वाले स्थिर भाटक संशोधनानुसार			
7	भूमि का प्रकार राजकीय भूमि			
8	प्लॉट के सीमा स्तम्भों के अक्षान्तर व देशान्तर	सीमा स्तम्भ	अक्षान्तर (Latitude)	देशान्तर (Longitude)
		A	26°-33'-25.81886''	73°-14'-18.47110''
		B	26°-33'-28.06726''	73°-14'-21.07935''
		C	26°-33'-30.41290''	73°-14'-18.57922''
		D	26°-33'-28.16448''	73°-14'-15.97094''




खनि अभियन्ता,
जोधपुर

राजस्थान सरकार
कार्यालय खनि अभियन्ता, खान एवं भू विज्ञान विभाग, जोधपुर

डेलिनियेशन प्लॉट ग्राम कास्टी


क्रम संख्या	विवरण			
1	प्लॉट क्रमांक	43		
2	खनिज	सेण्डस्टोन		
3	कार्यालय का नाम जहां प्लॉट आता हैं।	खनि अभियन्ता, जोधपुर		
4	प्लॉट का राजस्व ग्राम, तहसील जिला	कास्टी, बावडी जोधपुर		
5	प्लॉट का क्षेत्रफल	1.00 हेक्टेयर		
6	स्थिर भाटक	रूपये 70000/- प्रतिवर्ष एवं समय-समय पर होने वाले संशोधनानुसार		
7	भूमि का प्रकार	राजकीय भूमि		
8	प्लॉट के सीमा स्तम्भों के अक्षान्तर व देशान्तर	सीमा स्तम्भ	अक्षान्तर (Latitude)	देशान्तर (Longitude)
		A	26°-33'-23.57045''	73°-14'-15.86287''
		B	26°-33'-28.16448''	73°-14'-15.97094''
		C	26°-33'-25.81886''	73°-14'-18.47110''
		D	26°-33'-25.91605''	73°-14'-13.36272''


खनि अभियन्ता,
जोधपुर

राजस्थान सरकार
कार्यालय खनि अभियन्ता, खान एवं मू विज्ञान विभाग, जोधपुर

डेलिनियेशन प्लॉट ग्राम कास्टी

क्रम संख्या		विवरण		
1	प्लॉट क्रमांक	44		
2	खनिज	सेण्डस्टोन		
3	कार्यालय का नाम जहां प्लॉट आता है।	खनि अभियन्ता, जोधपुर		
4	प्लॉट का राजस्व ग्राम, तहसील जिला	कास्टी, बावडी जोधपुर		
5	प्लॉट का क्षेत्रफल	1.00 हैक्टेयर		
6	भूमि भाटक	रूपये 70000 / - प्रतिवर्ष एवं समय-समय पर होने वाले संशोधनानुसार		
7	भूमि का प्रकार	राजकीय भूमि		
8	प्लॉट के सीमा स्तम्भों के अक्षान्तर व देशान्तर	सीमा स्तम्भ	अक्षान्तर (Latitude)	देशान्तर (Longitude)
		A	26°-33'-21.32202''	73°-14'-13.25468''
		B	26°-33'-23.57045''	73°-14'-15.86287''
		C	26°-33'-25.91605''	73°-14'-13.36272''
		D	26°-33'-23.66762''	73°-14'-10.75452''


खनि अभियन्ता,
जोधपुर

राजस्थान सरकार
कार्यालय खनि अभियन्ता, खान एवं मू विज्ञान विभाग, जोधपुर

डेलिनियेशन प्लॉट ग्राम कास्टी


क्रम संख्या		विवरण		
1	प्लॉट क्रमांक	45		
2	खनिज	सेण्डस्टोन		
3	कार्यालय का नाम जहाँ प्लॉट आता है।	खनि अभियन्ता, जोधपुर		
4	प्लॉट का राजस्व ग्राम, तहसील जिला	कास्टी, बावडी जोधपुर		
5	प्लॉट का क्षेत्रफल	1.00 हेक्टेयर		
6	स्थिर भाटक	रूपये 70000/- प्रतिवर्ष एवं समय-समय पर होने वाले संशोधनानुसार		
7	भूमि का प्रकार	राजकीय भूमि		
8	प्लॉट के सीमा स्तम्भों के अक्षान्तर व देशान्तर	सीमा स्तम्भ	अक्षान्तर (Latitude)	देशान्तर (Longitude)
		A	26°-33'-21.32202''	73°-14'-13.25468''
		B	26°-33'-23.34136''	73°-14'-07.76557''
		C	26°-33'-24.84041''	73°-14'-09.50444''
		D	26°-33'-19.82300''	73°-14'-11.51581''


खनि अभियन्ता,
जोधपुर

राजस्थान सरकार
कार्यालय खनि अभियन्ता, खान एवं भू विज्ञान विभाग, जोधपुर

डेलिनियेशन प्लॉट ग्राम कास्टी


क्रम संख्या	विवरण		
1	प्लॉट क्रमांक 46		
2	खनिज सेण्डस्टोन		
3	कार्यालय का नाम जहां प्लॉट आता है। खनि अभियन्ता, जोधपुर		
4	प्लॉट का राजस्व ग्राम, तहसील जिला कास्टी, बावडी जोधपुर		
5	प्लॉट का क्षेत्रफल 1.00 हेक्टेयर		
6	रूपये 70000/-प्रतिवर्ष एवं समय-समय पर होने वाले संशोधनानुसार		
7	भूमि का प्रकार स्थिर भाटक राजकीय भूमि		
8	प्लॉट के सीमा स्तम्भों के अक्षान्तर व देशान्तर		
	सीमा स्तम्भ	अक्षान्तर (Latitude)	देशान्तर (Longitude)
	A	26°-33'-23.66762''	73°-14'-10.75452''
	B	26°-33'-28.26164''	73°-14'-10.86254''
	C	26°-33'-25.91605''	73°-14'-13.36272''
D	26°-33'-26.01319''	73°-14'-08.25434''	


खनि अभियन्ता,
जोधपुर

राजस्थान सरकार
कार्यालय खनि अभियन्ता, खान एवं मू विज्ञान विभाग, जोधपुर

डेलिनियेशन प्लॉट ग्राम कास्टी


क्रम संख्या	विवरण			
1	प्लॉट क्रमांक	47		
2	खनिज	सेण्डस्टोन		
3	कार्यालय का नाम जहां प्लॉट आता है।	खनि अभियन्ता, जोधपुर		
4	प्लॉट का राजस्व ग्राम, तहसील जिला	कास्टी, बावडी जोधपुर		
5	प्लॉट का क्षेत्रफल	1.00 हेक्टेयर		
6	स्विर भाटक	रूपये 70000 / - प्रतिवर्ष एवं समय-समय पर होने वाले संशोधनानुसार		
7	भूमि का प्रकार	राजकीय भूमि		
8	प्लॉट के सीमा स्तम्भों के अक्षान्तर व देशान्तर	सीमा स्तम्भ	अक्षान्तर (Latitude)	देशान्तर (Longitude)
		A	26°-33'-25.91605''	73°-14'-13.36272''
		B	26°-33'-28.16448''	73°-14'-15.97094''
		C	26°-33'-30.51008''	73°-14'-13.47076''
		D	26°-33'-28.26164''	73°-14'-10.86254''


खनि अभियन्ता,
जोधपुर

राजस्थान सरकार
कार्यालय खनि अभियन्ता, खान एवं मू. विज्ञान विभाग, जोधपुर

डेलिनिवेशन प्लॉट ग्राम कास्टी


क्रम संख्या	विवरण			
1	प्लॉट क्रमांक	48		
2	खनिज	सेण्डस्टोन		
3	कार्यालय का नाम जहां प्लॉट आता है।	खनि अभियन्ता, जोधपुर		
4	प्लॉट का राजस्व ग्राम, तहसील जिला	कास्टी, बावडी जोधपुर		
5	प्लॉट का क्षेत्रफल	1.00 हेक्टेयर		
6	स्थिर भाटक	रूपये 70000/-प्रतिवर्ष एवं समय-समय पर होने वाले संशोधनानुसार		
7	भूमि का प्रकार	राजकीय भूमि		
8	प्लॉट के सीमा स्तम्भों के अक्षान्तर व देशान्तर	सीमा स्तम्भ	अक्षान्तर (Latitude)	देशान्तर (Longitude)
		A	26°-33'-28.16448''	73°-14'-15.97094''
		B	26°-33'-33.97990''	73°-14'-12.27469''
		C	26°-33'-29.28870''	73°-14'-17.27509''
		D	26°-33'-32.85567''	73°-14'-10.97055''


खनि अभियन्ता,
जोधपुर

राजस्थान सरकार
कार्यालय खनि अभियन्ता, खान एवं भू विज्ञान विभाग, जोधपुर

डेलिनियेशन प्लॉट ग्राम कास्टी


क्रम संख्या	विवरण			
1	प्लॉट क्रमांक	49		
2	खनिज	सेण्डस्टोन		
3	कार्यालय का नाम जहां प्लॉट आता है।	खनि अभियन्ता, जोधपुर		
4	प्लॉट का राजस्व ग्राम, तहसील जिला	कास्टी, बावडी जोधपुर		
5	प्लॉट का क्षेत्रफल	1.00 हेक्टेयर		
6	स्थिर भाटक	रूपये 70000/-प्रतिवर्ष एवं समय-समय पर होने वाले संशोधनानुसार		
7	भूमि का प्रकार	राजकीय भूमि		
8	प्लॉट के सीमा स्तम्भों के अक्षान्तर व देशान्तर	सीमा स्तम्भ	अक्षान्तर (Latitude)	देशान्तर (Longitude)
		A	26°-33'-30.51008''	73°-14'-13.47076''
		B	26°-33'-30.60722''	73°-14'-08.36232''
		C	26°-33'-32.85568''	73°-14'-10.97057''
		D	26°-33'-28.26164''	73°-14'-10.86254''


खनि अभियन्ता,
जोधपुर

राजस्थान सरकार
कार्यालय खनि अभियन्ता, खान एवं भू विज्ञान विभाग, जोधपुर

डेलिनियेशन प्लॉट ग्राम कास्टी

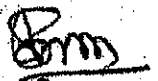
क्रम संख्या		विवरण		
1	प्लॉट क्रमांक	50		
2	खनिज	सेण्डस्टोन		
3	कार्यालय का नाम जहां प्लॉट आता है।	खनि अभियन्ता, जोधपुर		
4	प्लॉट का राजस्व ग्राम, तहसील जिला	कास्टी, बावडी जोधपुर		
5	प्लॉट का क्षेत्रफल	1.00 हैक्टेयर		
6	<i>स्थिर भाटक</i>	रूपये 70000 / -प्रतिवर्ष एवं समय-समय पर होने वाले संशोधनानुसार		
7	भूमि का प्रकार	राजकीय भूमि		
8	प्लॉट के सीमा स्तम्भों के अक्षान्तर व देशान्तर	सीमा स्तम्भ	अक्षान्तर (Latitude)	देशान्तर (Longitude)
		A	26°-33'-26.01319''	73°-14'-08.25434''
		B	26°-33'-30.60722''	73°-14'-08.36232''
		C	26°-33'-28.26164''	73°-14'-10.86254''
		D	26°-33'-28.35875''	73°-14'-05.75413''


खनि अभियन्ता,
जोधपुर

राजस्थान सरकार
कार्यालय खनि अभियन्ता, खान एवं भू विज्ञान विभाग, जोधपुर

डेलिनिवेशन प्लॉट ग्राम कास्टी


क्रम संख्या		विवरण		
1	प्लॉट क्रमांक	51		
2	खनिज	सेण्डस्टोन		
3	कार्यालय का नाम जहां प्लॉट आता है।	खनि अभियन्ता, जोधपुर		
4	प्लॉट का राजस्व ग्राम, तहसील जिला	कास्टी, बावडी जोधपुर		
5	प्लॉट का क्षेत्रफल	1.00 हेक्टेयर		
6	<i>रिश्त भाटक</i>	रूपये 70000 /--प्रतिवर्ष एवं समय-समय पर होने वाले संशोधनानुसार		
7	भूमि का प्रकार	राजकीय भूमि		
8	प्लॉट के सीमा स्तम्भों के अक्षान्तर व देशान्तर	सीमा स्तम्भ	अक्षान्तर (Latitude)	देशान्तर (Longitude)
		A	26°-33'-28.35875''	73°-14'-05.75413''
		B	26°-33'-24.84041''	73°-14'-09.50444''
		C	26°-33'-23.34136''	73°-14'-07.76557''
		D	26°-33'-26.85969''	73°-14'-04.01526''


खनि अभियन्ता,
जोधपुर

राजस्थान सरकार
कार्यालय खनि अभियन्ता, खान एवं मू विज्ञान विभाग, जोधपुर

डेलिनियेशन प्लॉट ग्राम कास्टी


क्रम संख्या	विवरण			
1	प्लॉट क्रमांक 52			
2	खनिज सेण्डस्टोन			
3	कार्यालय का नाम जहां प्लॉट आता हैं। खनि अभियन्ता, जोधपुर			
4	प्लॉट का राजस्व ग्राम, तहसील जिला कास्टी, बाघडी जोधपुर			
5	प्लॉट का क्षेत्रफल 1.00 हेक्टेयर			
6	रूपये 70000/- प्रतिवर्ष एवं समय-समय पर होने वाले संशोधनानुसार स्क्रिप्ट भाटक			
7	भूमि का प्रकार राजकीय भूमि			
8	प्लॉट के सीमा स्तम्भों के अक्षान्तर व देशान्तर	सीमा स्तम्भ	अक्षान्तर (Latitude)	देशान्तर (Longitude)
		A	26°-33'-28.35875''	73°-14'-05.75413''
		B	26°-33'-28.45581''	73°-14'-00.64572''
		C	26°-33'-30.70430''	73°-14'-03.25389''
		D	26°-33'-26.11027''	73°-14'-03.14596''


खनि अभियन्ता,
जोधपुर

राजस्थान सरकार
कार्यालय खनि अभियन्ता, खान एवं भू विज्ञान विभाग, जोधपुर

डेलिनियेशन प्लॉट ग्राम कास्ती

क्रम संख्या		विवरण		
1	प्लॉट क्रमांक	53		
2	खनिज	सेण्डस्टोन		
3	कार्यालय का नाम जहां प्लॉट आता हैं।	खनि अभियन्ता, जोधपुर		
4	प्लॉट का राजस्व ग्राम, तहसील जिला	कास्ती, बावडी जोधपुर		
5	प्लॉट का क्षेत्रफल	1.00 हैक्टेयर		
6	स्थिर भाटक	रुपये 70000 / -प्रतिवर्ष एवं समय-समय पर होने वाले संशोधनानुसार		
7	भूमि का प्रकार	राजकीय भूमि		
8	प्लॉट के सीमा स्तम्भों के अक्षान्तर व देशान्तर	सीमा स्तम्भ	अक्षान्तर (Latitude)	देशान्तर (Longitude)
		A	26°-33'-30.60722''	73°-14'-08.36232''
		B	26°-33'-32.95278''	73°-14'-05.86208''
		C	26°-33'-30.70430''	73°-14'-03.25389''
		D	26°-33'-28.35875''	73°-14'-05.75413''


खनि अभियन्ता,
जोधपुर

राजस्थान सरकार
कार्यालय खनि अभियन्ता, खान एवं भू विज्ञान विभाग, जोधपुर

डेलिनियेशन प्लॉट ग्राम कास्टी

क्रम संख्या	विवरण			
1	प्लॉट क्रमांक	54		
2	खनिज	सेण्डस्टोन		
3	कार्यालय का नाम जहां प्लॉट आता है।	खनि अभियन्ता, जोधपुर		
4	प्लॉट का राजस्व ग्राम, तहसील जिला	कास्टी, बावडी जोधपुर		
5	प्लॉट का क्षेत्रफल	1.00 हेक्टेयर		
6	<i>स्थिर भाटक</i>	रुपये 70000 / -प्रतिवर्ष एवं समय-समय पर होने वाले संशोधनानुसार		
7	भूमि का प्रकार	राजकीय भूमि		
8	प्लॉट के सीमा स्तम्भों के अक्षान्तर व देशान्तर	सीमा स्तम्भ	अक्षान्तर (Latitude)	देशान्तर (Longitude)
		A	26°-33'-32.85568''	73°-14'-10.97057''
		B	26°-33'-32.95278''	73°-14'-05.86208''
		C	26°-33'-35.20124''	73°-14'-08.47031''
		D	26°-33'-30.60722''	73°-14'-08.36232''


खनि अभियन्ता,
जोधपुर

राजस्थान सरकार
कार्यालय खनि अभियन्ता, खान एवं भू विज्ञान विभाग, जोधपुर

डेलिनियेशन प्लॉट ग्राम कास्टी


क्रम संख्या		विवरण		
1	प्लॉट क्रमांक	55		
2	खनिज	सेण्डस्टोन		
3	कार्यालय का नाम जहां प्लॉट आता है।	खनि अभियन्ता, जोधपुर		
4	प्लॉट का राजस्व ग्राम, तहसील जिला	कास्टी, बावडी जोधपुर		
5	प्लॉट का क्षेत्रफल	1.00 हेक्टेयर		
6	स्थिर भाटक	रूपये 70000/- प्रतिवर्ष एवं समय-समय पर होने वाले संशोधनानुसार		
7	भूमि का प्रकार	राजकीय भूमि		
8	प्लॉट के सीमा स्तम्हों के अक्षान्तर व देशान्तर	सीमा स्तम्ह	अक्षान्तर (Latitude)	देशान्तर (Longitude)
		A	26°-33'-35.20124''	73°-14'-08.47031''
		B	26°-33'-35.29833''	73°-14'-03.36181''
		C	26°-33'-37.54681''	73°-14'-05.97006''
		D	26°-33'-32.95278''	73°-14'-05.86208''


खनि अभियन्ता,
जोधपुर

राजस्थान सरकार
कार्यालय खनि अभियन्ता, खान एवं मू विज्ञान विभाग, जोधपुर

डेलिनिवेशन प्लॉट ग्राम कास्टी

क्रम संख्या	विवरण			
1	प्लॉट क्रमांक 56			
2	खनिज सेण्डस्टोन			
3	कार्यालय का नाम जहां प्लॉट आता है। खनि अभियन्ता, जोधपुर			
4	प्लॉट का राजस्व ग्राम, तहसील जिला कास्टी, बावडी जोधपुर			
5	प्लॉट का क्षेत्रफल 1.00 हैक्टेयर			
6	रूपये 70000/-प्रतिवर्ष एवं समय-समय पर होने वाले संशोधनानुसार स्थिर भाटक			
7	भूमि का प्रकार राजकीय भूमि			
8	प्लॉट के सीमा स्तम्भों के अक्षान्तर व देशान्तर	सीमा स्तम्भ	अक्षान्तर (Latitude)	देशान्तर (Longitude)
		A	26°-33'-30.70430''	73°-14'-03.25389''
		B	26°-33'-35.29833''	73°-14'-03.36181''
		C	26°-33'-32.95278''	73°-14'-05.86208''
		D	26°-33'-33.04984''	73°-14'-00.75362''


खनि अभियन्ता,
जोधपुर

राजस्थान सरकार
कार्यालय खनि अभियन्ता, खान एवं भू विज्ञान विभाग, जोधपुर

डेलिनिवेशन प्लॉट ग्राम कास्टी

क्रम संख्या		विवरण		
1	प्लॉट क्रमांक	57		
2	खनिज	सेण्डस्टोन		
3	कार्यालय का नाम जहां प्लॉट आता है।	खनि अभियन्ता, जोधपुर		
4	प्लॉट का राजस्व ग्राम, तहसील जिला	कास्टी, बावडी जोधपुर		
5	प्लॉट का क्षेत्रफल	1.00 हेक्टेयर		
6	स्थिर भाटक	रूपये 70000/-प्रतिवर्ष एवं समय-समय पर होने वाले संशोधनानुसार		
7	भूमि का प्रकार	राजकीय भूमि		
8	प्लॉट के सीमा स्तम्भों के अक्षान्तर व देशान्तर	सीमा स्तम्भ	अक्षान्तर (Latitude)	देशान्तर (Longitude)
		A	26°-33'-28.45581''	73°-14'-00.64572''
		B	26°-33'-33.04984''	73°-14'-00.75362''
		C	26°-33'-30.70430''	73°-14'-03.25389''
		D	26°-33'-30.80133''	73°-13'-58.14545''




खनि अभियन्ता,
जोधपुर

राजस्थान सरकार
कार्यालय खनि अभियन्ता, खान एवं भू विज्ञान विभाग, जोधपुर

डेलिनियेशन प्लॉट ग्राम कास्ती

क्रम संख्या	विवरण		
1	प्लॉट क्रमांक 58		
2	खनिज सेण्डस्टोन		
3	कार्यालय का नाम जहां प्लॉट आता है। खनि अभियन्ता, जोधपुर		
4	प्लॉट का राजस्व ग्राम, तहसील जिला कास्ती, बावडी जोधपुर		
5	प्लॉट का क्षेत्रफल 1.00 हैक्टेयर		
6	रूपये 70000 /- प्रतिवर्ष एवं समय-समय पर होने वाले संशोधनानुसार स्थिर भाटक		
7	भूमि का प्रकार राजकीय भूमि		
8	प्लॉट के सीमा स्तम्भों के अक्षान्तर व देशान्तर		
	सीमा स्तम्भ	अक्षान्तर (Latitude)	देशान्तर (Longitude)
	A	26°-33'-33.04984''	73°-14'-00.75362''
	B	26°-33'-36.61661''	73°-13'-54.44890''
	C	26°-33'-37.74087''	73°-13'-55.75299''
D	26°-33'-31.92559''	73°-13'-59.44953''	



खनि अभियन्ता,
जोधपुर

एनेक्शर - 37

राजस्थान सरकार
कार्यालय खनि अभियन्ता, खान एवं भू विज्ञान विभाग, जोधपुर

डेलिनियेशन प्लॉट ग्राम कास्टी


क्रम संख्या		विवरण		
1	प्लॉट क्रमांक	59		
2	खनिज	सेण्डस्टोन		
3	कार्यालय का नाम जहां प्लॉट आता है।	खनि अभियन्ता, जोधपुर		
4	प्लॉट का राजस्व ग्राम, तहसील जिला	कास्टी, बावडी जोधपुर		
5	प्लॉट का क्षेत्रफल	1.00 हैक्टेयर		
6	स्थिर भाटक	रुपये 70000/-प्रतिवर्ष एवं समय-समय पर होने वाले संशोधनानुसार		
7	भूमि का प्रकार	राजकीय भूमि		
8	प्लॉट के सीमा स्तम्भों के अक्षान्तर व देशान्तर	सीमा स्तम्भ	अक्षान्तर (Latitude)	देशान्तर (Longitude)
		A	26°-33'-37.64387''	73°-14'-00.86151''
		B	26°-33'-33.04984''	73°-14'-00.75362''
		C	26°-33'-35.39536''	73°-13'-58.25332''
		D	26°-33'-35.29833''	73°-14'-03.36181''


खनि अभियन्ता,
जोधपुर

राजस्थान सरकार
कार्यालय खनि अभियन्ता, खान एवं भू विज्ञान विभाग, जोधपुर

डेलिनियेशन प्लॉट ग्राम कास्ती


क्रम संख्या		विवरण		
1	प्लॉट क्रमांक	60		
2	खनिज	सेण्डस्टोन		
3	कार्यालय का नाम जहाँ प्लॉट आता है।	खनि अभियन्ता, जोधपुर		
4	प्लॉट का राजस्व ग्राम, तहसील जिला	कास्ती, बावडी जोधपुर		
5	प्लॉट का क्षेत्रफल	1.00 हैक्टेयर		
6	स्थिर भाटक	रूपये 70000/- प्रतिवर्ष एवं समय-समय पर होने वाले संशोधनानुसार		
7	भूमि का प्रकार	राजकीय भूमि		
8	प्लॉट के सीमा स्तम्भों के अक्षांतर व देशान्तर	सीमा स्तम्भ	अक्षांतर (Latitude)	देशान्तर (Longitude)
		A	26°-33'-37.54681''	73°-14'-05.97006''
		B	26°-33'-37.64387''	73°-14'-00.86151''
		C	26°-33'-39.89236''	73°-14'-03.46974''
		D	26°-33'-35.29833''	73°-14'-03.36181''


खनि अभियन्ता,
जोधपुर

राजस्थान सरकार
कार्यालय खनि अभियन्ता, खान एवं भू विज्ञान विभाग, जोधपुर

डेलिनिवेशन प्लॉट ग्राम कास्टी

क्रम संख्या		विवरण		
1	प्लॉट क्रमांक	61		
2	खनिज	सेण्डरस्टोन		
3	कार्यालय का नाम जहां प्लॉट आता है।	खनि अभियन्ता, जोधपुर		
4	प्लॉट का राजस्व ग्राम, तहसील जिला	कास्टी, बावडी जोधपुर		
5	प्लॉट का क्षेत्रफल	1.00 हेक्टेयर		
6	स्थिर भाटक	रूपये 70000/-प्रतिवर्ष एवं समय-समय पर होने वाले संशोधनानुसार		
7	भूमि का प्रकार	राजकीय भूमि		
8	प्लॉट के सीमा स्तम्भों के अक्षांतर व देशान्तर	सीमा स्तम्भ	अक्षांतर (Latitude)	देशान्तर (Longitude)
		A	26°-33'-39.89236''	73°-14'-03.46974''
		B	26°-33'-42.23789''	73°-14'-00.96941''
		C	26°-33'-39.98939''	73°-13'-58.36119''
		D	26°-33'-37.64387''	73°-14'-00.86151''


खनि अभियन्ता,
जोधपुर

राजस्थान सरकार
कार्यालय खनि अभियन्ता, खान एवं मू विज्ञान विभाग, जोधपुर

डेलिनियेशन प्लॉट ग्राम कास्ती

क्रम संख्या	विवरण			
1	प्लॉट क्रमांक	62		
2	खनिज	सेण्डस्टोन		
3	कार्यालय का नाम जहां प्लॉट आता हैं।	खनि अभियन्ता, जोधपुर		
4	प्लॉट का राजस्व ग्राम, तहसील जिला	कास्ती, बावडी जोधपुर		
5	प्लॉट का क्षेत्रफल	1.00 हैक्टेयर		
6	स्थिर भाटक	रूपये 70000/- प्रतिवर्ष एवं समय-समय पर होने वाले संशोधनानुसार		
7	भूमि का प्रकार	राजकीय भूमि		
8	प्लॉट के सीमा स्तम्भों के अक्षान्तर व देशान्तर	सीमा स्तम्भ	अक्षान्तर (Latitude)	देशान्तर (Longitude)
		A	26°-33'-37.64387"	73°-14'-00.86151"
		B	26°-33'-37.74087"	73°-13'-55.75299"
		C	26°-33'-39.98939"	73°-13'-58.36119"
		D	26°-33'-35.39536"	73°-13'-58.25332"


खनि अभियन्ता,
जोधपुर

राजस्थान सरकार
कार्यालय खनि अभियन्ता, खान एवं भू विज्ञान विभाग, जोधपुर

डेलिनिवेशन प्लॉट ग्राम कास्ती

क्रम संख्या		विवरण		
1	प्लॉट क्रमांक	63		
2	खनिज	सेण्डस्टोन		
3	कार्यालय का नाम जहां प्लॉट आता है।	खनि अभियन्ता, जोधपुर		
4	प्लॉट का राजस्व ग्राम, तहसील जिला	कास्ती, बावडी जोधपुर		
5	प्लॉट का क्षेत्रफल	1.00 हेक्टेयर		
6	स्थिर भाटक	रूपये 70000/-प्रतिवर्ष एवं समय-समय पर होने वाले संशोधनानुसार		
7	भूमि का प्रकार	राजकीय भूमि		
8	प्लॉट के सीमा स्तम्भों के अक्षान्तर व देशान्तर	सीमा स्तम्भ	अक्षान्तर (Latitude)	देशान्तर (Longitude)
		A	26°-33'-42.33489''	73°-13'-55.86083''
		B	26°-33'-37.74087''	73°-13'-55.75299''
		C	26°-33'-40.08636''	73°-13'-53.25263''
		D	26°-33'-39.98939''	73°-13'-58.36119''




खनि अभियन्ता,
जोधपुर

राजस्थान सरकार
कार्यालय खनि अभियन्ता, खान एवं भू विज्ञान विभाग, जोधपुर


डेलिनियेशन प्लॉट ग्राम कास्ती

क्रम संख्या	विवरण															
1	प्लॉट क्रमांक 64															
2	खनिज सेण्डस्टोन															
3	कार्यालय का नाम जहां प्लॉट आता है। खनि अभियन्ता, जोधपुर															
4	प्लॉट का राजस्व ग्राम, तहसील जिला कास्ती, बावडी जोधपुर															
5	प्लॉट का क्षेत्रफल 1.00 हैक्टेयर															
6	रूपये 70000/- प्रतिवर्ष एवं समय-समय पर होने वाले संशोधनानुसार															
7	भूमि का प्रकार राजकीय भूमि															
8	प्लॉट के सीमा स्तम्भों के अक्षान्तर व देशान्तर															
	<table border="1"><thead><tr><th>सीमा स्तम्भ</th><th>अक्षान्तर (Latitude)</th><th>देशान्तर (Longitude)</th></tr></thead><tbody><tr><td>A</td><td>26°-33'-42.23789''</td><td>73°-14'-00.96941''</td></tr><tr><td>B</td><td>26°-33'-44.58341''</td><td>73°-13'-58.46905''</td></tr><tr><td>C</td><td>26°-33'-42.33489''</td><td>73°-13'-55.86083''</td></tr><tr><td>D</td><td>26°-33'-39.98939''</td><td>73°-13'-58.36119''</td></tr></tbody></table>	सीमा स्तम्भ	अक्षान्तर (Latitude)	देशान्तर (Longitude)	A	26°-33'-42.23789''	73°-14'-00.96941''	B	26°-33'-44.58341''	73°-13'-58.46905''	C	26°-33'-42.33489''	73°-13'-55.86083''	D	26°-33'-39.98939''	73°-13'-58.36119''
सीमा स्तम्भ	अक्षान्तर (Latitude)	देशान्तर (Longitude)														
A	26°-33'-42.23789''	73°-14'-00.96941''														
B	26°-33'-44.58341''	73°-13'-58.46905''														
C	26°-33'-42.33489''	73°-13'-55.86083''														
D	26°-33'-39.98939''	73°-13'-58.36119''														


खनि अभियन्ता,
जोधपुर

राजस्थान सरकार
कार्यालय खनि अभियन्ता, खान एवं भू-विज्ञान विभाग, सीकर


क्रम सं०		विवरण		
1	प्लॉट क्रमांक	17		
2	खनिज	चेजा पत्थर		
3	कार्यालय का नाम जहाँ प्लॉट आता है।	खनि अभियन्ता, सीकर		
4	प्लॉट का राजस्व ग्राम, तहसील, जिला	जुमलपुरा, श्रीमार्घोपुर, सीकर		
5	प्लॉट का क्षेत्रफल	1.00 है०		
6	स्थिर भाटक	रुपये 30,000/-		
7	भूमि का प्रकार	राजकीय सिवाय चक भूमि किस्म - गै.मु पहाड़		
8	प्लॉट के सीमा स्तम्भों के अक्षान्तर व देशान्तर	सीमा सतम्भ	अक्षान्तर (Latitude)	देशान्तर (Longitude)
		A	27°31'58.63351"	75°54'59.84166"
		B	27°32'00.51651"	75°54'56.87195"
		C	27°31'57.86917"	75°54'54.75966"
		D	27°31'55.98619"	75°54'57.72937"


(राम लाल सिंह)
खनि अभियन्ता,
खान एवं भू विज्ञान विभाग,
सीकर

एनेक्टर-५५

राजस्थान सरकार
कार्यालय खनि अभियन्ता, खान एवं भू-विज्ञान विभाग, सीकर

क्र.सं०		विवरण		
1	प्लॉट क्रमांक	18		
2	खनिज	चेजा पत्थर		
3	कार्यालय का नाम जहाँ प्लॉट आता है।	खनि अभियन्ता, सीकर		
4	प्लॉट का राजस्व ग्राम, तहसील, जिला	जुगलपुरा, श्रीमाधोपुर, सीकर		
5	प्लॉट का क्षेत्रफल	1.5950 हे०		
6	स्थिर भाटक	रुपये 47,850/-		
7	भूमि का प्रकार	राजकीय सिवाय चक भूमि किस्म - गै. भु पहाड़		
8	प्लॉट के सीमा स्तम्भों के अक्षान्तर व देशान्तर	सीमा सतम्भ	अक्षान्तर (Latitude)	देशान्तर (Longitude)
		A	27°31'59.06048"	75°54'55.71019"
		B	27°32'01.13175"	75°54'52.44348"
		C	27°31'57.29307"	75°54'49.38071"
		D	27°31'55.22183"	75°54'52.64741"


(राम लाल सिंह)
खनि अभियन्ता,
खान एवं भू विज्ञान विभाग,
सीकर