



राजस्थान सरकार

एनेक्सर-

401

कार्यालय खनि अभियन्ता, खण्ड प्रथम, बून्दी (राज0)

खनिज भवन, सावित्री बाई फुले कन्या छात्रावास के पास, बीबनवां रोड, बून्दी,
दूरभाष नंबर 0747-2457840 / E-mail me.bundi1@rajasthan.gov.in



डेलिनियेशन प्लॉट ग्राम लाम्बाखोह, तहसील-तालेड़ा, जिला- बून्दी


क्र. स.	मद	विवरण															
1	प्लॉट क्रमांक	25															
2	खनिज	सेण्डस्टोन एवं मेसेनरी स्टोन															
3	कार्यालय का नाम जहां प्लॉट आता है	खनि अभियन्ता खण्ड प्रथम बून्दी															
4	प्लॉट का राजस्व ग्राम, तहसील एवं जिला	ग्राम-लाम्बाखोह, तहसील-तालेड़ा, जिला- बून्दी															
5	प्लॉट का क्षेत्रफल	01 हेक्टर (100मी X 100मी)															
6	वार्षिक स्थिरभाटक	70,000/- वार्षिक एवं एवं उसमें समय-समय पर होने वाले संशोधनानुसार।															
7	भूमि का प्रकार व खसरा स0	राजकीय भूमि व खसरा स0 624, 688, 689															
8	प्लॉट की सीमा स्तम्भों के अक्षान्तर व देशान्तर (सर्वे रिपोर्ट अनुसार)	<table border="1"><thead><tr><th>सीमा स्तम्भ</th><th>अक्षान्श (Latitude)</th><th>देशान्तर (Longitude)</th></tr></thead><tbody><tr><td>A</td><td>25°01'47.34296"</td><td>75°28'00.30010"</td></tr><tr><td>B</td><td>25°01'44.09310"</td><td>75°28'00.28760"</td></tr><tr><td>C</td><td>25°01'44.10429"</td><td>75°27'56.72087"</td></tr><tr><td>D</td><td>25°01'47.35415"</td><td>75°27'56.73314"</td></tr></tbody></table>	सीमा स्तम्भ	अक्षान्श (Latitude)	देशान्तर (Longitude)	A	25°01'47.34296"	75°28'00.30010"	B	25°01'44.09310"	75°28'00.28760"	C	25°01'44.10429"	75°27'56.72087"	D	25°01'47.35415"	75°27'56.73314"
सीमा स्तम्भ	अक्षान्श (Latitude)	देशान्तर (Longitude)															
A	25°01'47.34296"	75°28'00.30010"															
B	25°01'44.09310"	75°28'00.28760"															
C	25°01'44.10429"	75°27'56.72087"															
D	25°01'47.35415"	75°27'56.73314"															
9	विशेष शर्त																

(देवीलाल बंशीवाल)
खनि अभियन्ता,
खण्ड प्रथम, बून्दी

कार्यालय खनि अभियन्ता खान एवं भू विज्ञान विभाग ,जैसलमेर
OFFICE OF THE. MINING ENGINEER MINES & GEOLOGY DEPTT JAISALMER
Ramgarh Road, Jaisalmer (Rajasthan) Phone :02992-252556, Fax :02992-252556

डेलिनियटेड प्लॉट का विवरण


क्रम. स.	विवरण			
1	प्लॉट क्रमांक	135		
2	खनिज	मैसनरी स्टोन		
3	कार्यालय का नाम जहाँ प्लॉट आता है	खनि अभियन्ता,जैसलमेर		
4	प्लॉट का राजस्व ग्राम,तहसील,जिला	डिडाणीया, पोकरण ,जैसलमेर		
5	प्लॉट का क्षेत्रफल	2.0 हैक्टर		
6	स्थिर भाटक	60000 /—रुपये प्रतिवर्ष एवं समय—समय पर होने वाले संशोधनानुसार		
7	भूमि का प्रकार,खसरा नं.	राजकीय भूमि , 317		
8	प्लॉट के सीमा स्तम्भो के अक्षान्तर व देशान्तर	सीमा स्तम्भ	अक्षान्तर (Latitude)	देशान्तर (Longitude)
		A	26°56'42.71254"	72°01'39.66321"
		B	26°56'44.30501"	72°01'36.50623"
		C	26°56'49.96365"	72°01'40.06005"
		D	26°56'48.37115"	72°01'43.21705"


खनि अभियन्ता
जैसलमेर

कार्यालय खनि अभियन्ता खान एवं भू विज्ञान विभाग, जैसलमेर
OFFICE OF THE MINING ENGINEER MINES & GEOLOGY DEPTT JAISALMER
Ramgarh Road, Jaisalmer (Rajasthan) Phone :02992-252556, Fax :02992-252556

डेलिनिअटेड प्लॉट का विवरण


क्रम. स.	विवरण			
1	प्लॉट क्रमांक	136		
2	खनिज	मैसनरी स्टोन		
3	कार्यालय का नाम जहाँ प्लॉट आता है	खनि अभियन्ता, जैसलमेर		
4	प्लॉट का राजस्व ग्राम, तहसील, जिला	डिडाणीया, पोकरण, जैसलमेर		
5	प्लॉट का क्षेत्रफल	2.0 हैक्टर		
6	स्थिर भाटक	60000 / - रुपये प्रतिवर्ष एवं समय-समय पर होने वाले संशोधनानुसार		
7	भूमि का प्रकार, खसरा नं.	राजकीय भूमि, 317		
8	प्लॉट के सीमा स्तम्भों के अक्षान्तर व देशान्तर	सीमा स्तम्भ	अक्षान्तर (Latitude)	देशान्तर (Longitude)
		A	26°56'41.12005"	72°01'42.82016"
		B	26°56'42.71254"	72°01'39.66321"
		C	26°56'48.37115"	72°01'43.21705"
		D	26°56'46.77864"	72°01'46.37403"


खनि अभियन्ता
जैसलमेर

कार्यालय खनि अभियन्ता खान एवं भू विज्ञान विभाग ,जैसलमेर
OFFICE OF THE. MINING ENGINEER MINES & GEOLOGY DEPTT JAISALMER
Ramgarh Road, Jaisalmer (Rajasthan) Phone :02992-252556, Fax :02992-252556


डेलिनियटेड प्लॉट का विवरण

क्रम. स.	विवरण		
1	प्लॉट क्रमांक	137	
2	खनिज	मैसनरी स्टोन	
3	कार्यालय का नाम जहाँ प्लॉट आता है	खनि अभियन्ता, जैसलमेर	
4	प्लॉट का राजस्व ग्राम, तहसील, जिला	डिडाणीया, पोकरण, जैसलमेर	
5	प्लॉट का क्षेत्रफल	2.0 हैक्टर	
6	स्थिर भाटक	60000 / - रुपये प्रतिवर्ष एवं समय-समय पर होने वाले संशोधनानुसार	
7	भूमि का प्रकार, खसरा नं.	राजकीय भूमि, 317	
8	प्लॉट के सीमा स्तम्भों के अक्षान्तर व देशान्तर	सीमा स्तम्भ	देशान्तर (Longitude)
		A	26°56'39.52754" 72°01'45.97708"
		B	26°56'41.12005" 72°01'42.82016"
		C	26°56'46.77864" 72°01'46.37403"
		D	26°56'45.18611" 72°01'49.53098"


 खनि अभियन्ता
 जैसलमेर

डेलिनियटेड प्लॉट का विवरण


क्रम. स.	विवरण		
1	प्लॉट क्रमांक	138	
2	खनिज	मैसनरी स्टोन	
3	कार्यालय का नाम जहाँ प्लॉट आता है	खनि अभियन्ता, जैसलमेर	
4	प्लॉट का राजस्व ग्राम, तहसील, जिला	डिडाणीया, पोकरण, जैसलमेर	
5	प्लॉट का क्षेत्रफल	2.0 हैक्टर	
6	स्थिर भाटक	60000 / - रुपये प्रतिवर्ष एवं समय-समय पर होने वाले संशोधनानुसार	
7	भूमि का प्रकार, खसरा नं.	राजकीय भूमि, 317	
8	प्लॉट के सीमा स्तम्भों के अक्षान्तर व देशान्तर	सीमा स्तम्भ	देशान्तर (Longitude)
		A	26°56'37.93501" 72°01'49.13398"
		B	26°56'39.52754" 72°01'45.97708"
		C	26°56'45.18611" 72°01'49.53098"
		D	26°56'43.59356" 72°01'52.68790"


खनि अभियन्ता
जैसलमेर

कार्यालय खनि अभियन्ता खान एवं भू विज्ञान विभाग, जैसलमेर
OFFICE OF THE. MINING ENGINEER MINES & GEOLOGY DEPTT JAISALMER
Ramgarh Road, Jaisalmer (Rajasthan) Phone :02992-252556, Fax :02992-252556

डेलिनियटेड प्लॉट का विवरण


क्रम. स.	विवरण			
1	प्लॉट क्रमांक	139		
2	खनिज	मैसनेरी स्टोन		
3	कार्यालय का नाम जहाँ प्लॉट आता है	खनि अभियन्ता, जैसलमेर		
4	प्लॉट का राजस्व ग्राम, तहसील, जिला	डिडाणीया, पोकरण, जैसलमेर		
5	प्लॉट का क्षेत्रफल	2.0 हैक्टर		
6	स्थिर भाटक	60000 /—रुपये प्रतिवर्ष एवं समय—समय पर होने वाले संशोधनानुसार		
7	भूमि का प्रकार, खसरा नं.	राजकीय भूमि, 317		
8	प्लॉट के सीमा स्तम्भो के अक्षान्तर व देशान्तर	सीमा स्तम्भ	अक्षान्तर (Latitude)	देशान्तर (Longitude)
		A	26°56'36.34247"	72°01'52.29085"
		B	26°56'37.93501"	72°01'49.13398"
		C	26°56'43.59356"	72°01'52.68790"
		D	26°56'42.00099"	72°01'55.84480"


 खनि अभियन्ता
 जैसलमेर

राजस्थान सरकार
 कार्यालय खनि अभियन्ता खान एवं भू विज्ञान विभाग, जैसलमेर
 OFFICE OF THE MINING ENGINEER MINES & GEOLOGY DEPTT JAISALMER
 Ramgarh Road, Jaisalmer (Rajasthan) Phone :02992-252556, Fax :02992-252556

डेलिनिअटेड प्लॉट का विवरण


क्रम. सं.	विवरण			
1	प्लॉट क्रमांक	62		
2	खनिज	सैण्ड स्टोन		
3	कार्यालय का नाम जहाँ प्लॉट आता है	खनि अभियन्ता, जैसलमेर		
4	प्लॉट का राजस्व ग्राम, तहसील, जिला	भाखरी, भणियाणा, जैसलमेर		
5	प्लॉट का क्षेत्रफल	1.0 हेक्टर		
6	स्थिर भाटक	70000/- रुपये प्रतिवर्ष एवं समय-समय पर होने वाले संशोधनानुसार		
7	भूमि का प्रकार	राजकीय भूमि		
8	प्लॉट के सीमा स्तम्भों के अक्षांतर व देशान्तर	सीमा स्तम्भ	अक्षांतर (Latitude)	देशान्तर (Longitude)
		A	26°45'23.75113"	72°03'22.38950"
		B	26°45'26.63624"	72°03'24.05375"
		C	26°45'25.14221"	72°03'27.26756"
		D	26°45'22.25711"	72°03'25.60329"


 खनि अभियन्ता
 जैसलमेर

राजस्थान सरकार
 कार्यालय खनि अभियन्ता खान एवं भू विज्ञान विभाग, जैसलमेर
 OFFICE OF THE: MINING ENGINEER MINES & GEOLOGY DEPTT JAISALMER
 Ramgarh Road, Jaisalmer (Rajasthan) Phone :02992-252556, Fax :02992-252556

डेलिनियटेड प्लॉट का विवरण


क्रम सं.	विवरण			
1	प्लॉट क्रमांक	63		
2	खनिज	सैण्ड स्टोन		
3	कार्यालय का नाम जहाँ प्लॉट आता है	खनि अभियन्ता, जैसलमेर		
4	प्लॉट का राजस्व ग्राम, तहसील, जिला	भाखरी, भणियाणा, जैसलमेर		
5	प्लॉट का क्षेत्रफल	1.0 हेक्टर		
6	स्थिर भाटक	70000/- रुपये प्रतिवर्ष एवं समय-समय पर होने वाले संशोधनानुसार		
7	भूमि का प्रकार	राजकीय भूमि		
8	प्लॉट के सीमा स्तम्भों के अक्षान्तर व देशान्तर	सीमा स्तम्भ	अक्षान्तर (Latitude)	देशान्तर (Longitude)
		A	26°45'26.63624"	72°03'24.05375"
		B	26°45'29.52134"	72°03'25.71803"
		C	26°45'28.02731"	72°03'28.93185"
		D	26°45'25.14221"	72°03'27.26756"


 खनि अभियन्ता
 जैसलमेर

राजस्थान सरकार
 कार्यालय खनि अभियन्ता खान एवं भू विज्ञान विभाग, जैसलमेर
 OFFICE OF THE. MINING ENGINEER MINES & GEOLOGY DEPTT JAISALMER
 Ramgarh Road, Jaisalmer (Rajasthan) Phone :02992-252556, Fax :02992-252556

डेलिनियटेड प्लॉट का विवरण


क्रम. सं.	विवरण			
1	प्लॉट क्रमांक	64		
2	खनिज	सेण्ड स्टोन		
3	कार्यालय का नाम जहाँ प्लॉट आता है	खनि अभियन्ता, जैसलमेर		
4	प्लॉट का राजस्व ग्राम, तहसील, जिला	भाखरी, भणियाणा, जैसलमेर		
5	प्लॉट का क्षेत्रफल	1.0 हेक्टर		
6	स्थिर भाटक	70000/- रुपये प्रतिवर्ष एवं समय-समय पर होने वाले संशोधनानुसार		
7	भूमि का प्रकार	राजकीय भूमि		
8	प्लॉट के सीमा स्तम्भों के अक्षान्तर व देशान्तर	सीमा स्तम्भ	अक्षान्तर (Latitude)	देशान्तर (Longitude)
		A	26°45'29.52134"	72°03'25.71803"
		B	26°45'32.40644"	72°03'27.38233"
		C	26°45'30.91239"	72°03'30.59617"
		D	26°45'28.02731"	72°03'28.93185"


 खनि अभियन्ता
 जैसलमेर

कार्यालय खनि अभियन्ता खान एवं भू विज्ञान विभाग, जैसलमेर
 OFFICE OF THE. MINING ENGINEER MINES & GEOLOGY DEPTT JAISALMER
 Ramgarh Road, Jaisalmer (Rajasthan) Phone :02992-252556, Fax :02992-252556

डेलिनिअटेड प्लॉट का विवरण

क्रम. सं.	विवरण			
1	प्लॉट क्रमांक	67		
2	खनिज	सैण्ड स्टोन		
3	कार्यालय का नाम जहाँ प्लॉट आता है	खनि अभियन्ता, जैसलमेर		
4	प्लॉट का राजस्व प्राप्ति, तहसील, जिला	भाखरी, भणियाणा, जैसलमेर		
5	प्लॉट का क्षेत्रफल	1.0 हैक्टर		
6	स्थिर भाटक	70000/- रुपये प्रतिवर्ष एवं समय-समय पर होने वाले संशोधनानुसार		
7	भूमि का प्रकार	राजकीय भूमि		
8	प्लॉट के सीमा स्तम्भों के अक्षान्तर व देशान्तर	सीमा स्तम्भ	अक्षान्तर (Latitude)	देशान्तर (Longitude)
A		26°44'56.29090"	72°03'10.62602"	
B		26°44'59.17606"	72°03'12.29006"	
C		26°44'57.68210"	72°03'15.50371"	
D		26°44'54.79695"	72°03'13.83966"	




खनि अभियन्ता
जैसलमेर

कार्यालय खनि अभियन्ता खान एवं भू विज्ञान विभाग, जैसलमेर
OFFICE OF THE MINING ENGINEER MINES & GEOLOGY DEPTT JAISALMER
Ramgarh Road, Jaisalmer (Rajasthan) Phone :02992-252556, Fax :02992-252556

डेलिनियटेड प्लॉट का विवरण


कम. स.	विवरण			
1	प्लॉट क्रमांक	68		
2	खनिज	सैण्ड स्टोन		
3	कार्यालय का नाम जहाँ प्लॉट आता है	खनि अभियन्ता, जैसलमेर		
4	प्लॉट का राजस्व ग्राम, तहसील, जिला	भाखरी, भणियाणा, जैसलमेर		
5	प्लॉट का क्षेत्रफल	1.0 हेक्टर		
6	स्थिर भाटक	70000 / -- रुपये प्रतिवर्ष एवं समय-समय पर होने वाले संशोधनानुसार		
7	भूमि का प्रकार	राजकीय भूमि		
8	प्लॉट के सीमा स्तम्भों के अक्षान्तर व देशान्तर	सीमा स्तम्भ	अक्षान्तर (Latitude)	देशान्तर (Longitude)
		A	26°44'59.17606"	72°03'12.29096"
		B	26°45'02.06121"	72°03'13.95413"
		C	26°45'00.56725"	72°03'17.16779"
		D	26°44'57.68210"	72°03'15.50371"


खनि अभियन्ता
जैसलमेर

कार्यालय खनि अभियन्ता खान एवं भू विज्ञान विभाग, जैसलमेर
OFFICE OF THE MINING ENGINEER MINES & GEOLOGY DEPTT JAISALMER
Ramgarh Road, Jaisalmer (Rajasthan) Phone :02992-252556, Fax :02992-252556

डेलिनियटेड प्लॉट का विवरण


क्रम. सं.	विवरण			
1	प्लॉट क्रमांक	69		
2	खनिज	सैण्ड स्टोन		
3	कार्यालय का नाम जहाँ प्लॉट आता है	खनि अभियन्ता, जैसलमेर		
4	प्लॉट का राजस्व ग्राम, तहसील, जिला	भाखरी, भणियाणा, जैसलमेर		
5	प्लॉट का क्षेत्रफल	1.0 हैक्टर		
6	स्थिर भाटक	70000/- रुपये प्रतिवर्ष एवं समय-समय पर होने वाले संशोधनानुसार		
7	भूमि का प्रकार	राजकीय भूमि		
8	प्लॉट के सीमा स्तम्भों के अक्षान्तर व देशान्तर	सीमा स्तम्भ	अक्षान्तर (Latitude)	देशान्तर (Longitude)
		A	26°45'02.06121"	72°03'13.95413"
		B	26°45'04.94636"	72°03'15.61822"
		C	26°45'03.45239"	72°03'18.83189"
		D	26°45'00.56725"	72°03'17.16779"


खनि अभियन्ता
जैसलमेर

राजस्थान सरकार
 कार्यालय खनि अभियन्ता खान एवं भू विज्ञान विभाग, जैसलमेर
 OFFICE OF THE, MINING ENGINEER MINES & GEOLOGY DEPTT JAISALMER
 Ramgarh Road, Jaisalmer (Rajasthan) Phone :02992-252556, Fax :02992-252556

डेलिनियटेड प्लॉट का विवरण


क्रम. सं.	विवरण			
1	प्लॉट क्रमांक	70		
2	खनिज	सैण्ड स्टोन		
3	कार्यालय का नाम जहाँ प्लॉट आता है	खनि अभियन्ता, जैसलमेर		
4	प्लॉट का राजस्व प्राप्त, तहसील, जिला	भाखरी, भणियाणा, जैसलमेर		
5	प्लॉट का क्षेत्रफल	1.0 हेक्टर		
6	स्थिर भाटके	70000/-रुपये प्रतिवर्ष एवं समय-समय पर होने वाले संशोधनानुसार		
7	भूमि का प्रकार	राजकीय भूमि		
8	प्लॉट के सीमा स्तम्भों के अक्षान्तर व देशान्तर	सीमा स्तम्भ	अक्षान्तर (Latitude)	देशान्तर (Longitude)
		A	26°45'04.94636"	72°03'15.61822"
		B	26°45'07.83150"	72°03'17.28233"
		C	26°45'06.33752"	72°03'20.49602"
		D	26°45'03.45239"	72°03'18.83189"


 खनि अभियन्ता
 जैसलमेर

राजस्थान सरकार
 कार्यालय खनि अभियन्ता खान एवं भू विज्ञान विभाग, जैसलमेर
 OFFICE OF THE MINING ENGINEER MINES & GEOLOGY DEPTT JAISALMER
 Ramgarh Road, Jaisalmer (Rajasthan) Phone :02992-252556, Fax :02992-252556

डेलिनियटेड प्लॉट का विवरण


क्रम. स.	विवरण			
1	प्लॉट क्रमांक	71		
2	खनिज	सेण्ड स्टोन		
3	कार्यालय का नाम जहाँ प्लॉट आता है	खनि अभियन्ता, जैसलमेर		
4	प्लॉट का राजस्व ग्राम, तहसील, जिला	भाखरी, भणियाणा, जैसलमेर		
5	प्लॉट का क्षेत्रफल	1.0 हेक्टर		
6	स्थिर भाटक	70000/- रुपये प्रतिवर्ष एवं समय-समय पर होने वाले संशोधनानुसार		
7	भूमि का प्रकार	राजकीय भूमि		
8	प्लॉट के सीमा स्तम्भों के अक्षान्तर व देशान्तर	सीमा स्तम्भ	अक्षान्तर (Latitude)	देशान्तर (Longitude)
		A	26°45'07.83150"	72°03'17.28233"
		B	26°45'10.71664"	72°03'18.94647"
		C	26°45'09.22264"	72°03'22.16018"
		D	26°45'06.33752"	72°03'20.49602"


 खनि अभियन्ता
 जैसलमेर

कार्यालय खनि अभियन्ता खान एवं भू विज्ञान विभाग, जैसलमेर
OFFICE OF THE MINING ENGINEER MINES & GEOLOGY DEPTT JAISALMER
Ramgarh Road, Jaisalmer (Rajasthan) Phone :02992-252556; Fax :02992-252556

डेलिनियटेड प्लॉट का विवरण


क्रम. स.	विवरण			
1	प्लॉट क्रमांक	75		
2	खनिज	सैण्ड स्टोन		
3	कार्यालय का नाम जहाँ प्लॉट आता है	खनि अभियन्ता, जैसलमेर		
4	प्लॉट का राजस्व ग्राम, तहसील, जिला	भाखरी, भणियाणा, जैसलमेर		
5	प्लॉट का क्षेत्रफल	1.0 हेक्टर		
6	स्थिर भाटक	70000/- रुपये प्रतिवर्ष एवं समय-समय पर होने वाले संशोधनानुसार		
7	भूमि का प्रकार	राजकीय भूमि		
8	प्लॉट के सीमा स्तम्भों के अक्षान्तर व देशान्तर	सीमा स्तम्भ	अक्षान्तर (Latitude)	देशान्तर (Longitude)
		A	26°45'19.37200"	72°03'23.93905"
		B	26°45'22.25711"	72°03'25.60329"
		C	26°45'20.76308"	72°03'28.81706"
		D	26°45'17.87798"	72°03'27.15280"


खनि अभियन्ता
जैसलमेर

कार्यालय खनि अभियन्ता खान एवं भू विज्ञान विभाग, जैसलमेर
 OFFICE OF THE. MINING ENGINEER MINES & GEOLOGY DEPTT JAISALMER
 Ramgarh Road, Jaisalmer (Rajasthan) Phone :02992-252556, Fax :02992-252556

डेलिनियटेड प्लॉट का विवरण


क्रम. सं.	विवरण			
1	प्लॉट क्रमांक	76		
2	खनिज	सैण्ड स्टोन		
3	कार्यालय का नाम जहाँ प्लॉट आता है	खनि अभियन्ता, जैसलमेर		
4	प्लॉट का राजस्व ग्राम, तहसील, जिला	भाखरी, भणियाणा, जैसलमेर		
5	प्लॉट का क्षेत्रफल	1.0 हैक्टर		
6	स्थिर भाटक	70000/- रुपये प्रतिवर्ष एवं समय-समय पर होने वाले संशोधनानुसार		
7	भूमि का प्रकार	राजकीय भूमि		
8	प्लॉट के सीमा स्तम्भों के अक्षान्तर व देशान्तर	सीमा स्तम्भ	अक्षान्तर (Latitude)	देशान्तर (Longitude)
		A	26°45'22.25711"	72°03'25.60329"
		B	26°45'25.14221"	72°03'27.26756"
		C	26°45'23.64817"	72°03'30.48134"
		D	26°45'20.76308"	72°03'28.81706"


 खनि अभियन्ता
 जैसलमेर

राजस्थान सरकार
 कार्यालय खनि अभियन्ता खान एवं भू विज्ञान विभाग, जैसलमेर
 OFFICE OF THE. MINING ENGINEER MINES & GEOLOGY DEPTT JAISALMER
 Ramgarh Road, Jaisalmer (Rajasthan) Phone :02992-252556, Fax :02992-252556

डेलिनियटेड प्लॉट का विवरण


क्रम. सं.	विवरण			
1	प्लॉट क्रमांक	77		
2	खनिज	सैण्ड स्टोन		
3	कार्यालय का नाम जहाँ प्लॉट आता है	खनि अभियन्ता, जैसलमेर		
4	प्लॉट का राजस्व ग्राम, तहसील, जिला	भाखरी, भणियाणा, जैसलमेर		
5	प्लॉट का क्षेत्रफल	1.0 हेक्टर		
6	स्थिर भाटक	70000/- रुपये प्रतिवर्ष एवं समय-समय पर होने वाले संशोधनानुसार		
7	भूमि का प्रकार	राजकीय भूमि		
8	प्लॉट के सीमा स्तम्भों के अक्षान्तर व देशान्तर	सीमा स्तम्भ	अक्षान्तर (Latitude)	देशान्तर (Longitude)
		A	26°45'25.14221"	72°03'27.26756"
		B	26°45'28.02731"	72°03'28.93185"
		C	26°45'26.53325"	72°03'32.14565"
		D	26°45'23.64817"	72°03'30.48134"


 खनि अभियन्ता
 जैसलमेर

कार्यालय खनि अभियन्ता खान एवं भू विज्ञान विभाग, जैसलमेर
 OFFICE OF THE: MINING ENGINEER MINES & GEOLOGY DEPTT JAISALMER
 Ramgarh Road, Jaisalmer (Rajasthan) Phone :02992-252556, Fax :02992-252556

डेलिनिअटेड प्लॉट का विवरण

कम. स.	विवरण			
1	प्लॉट क्रमांक	78		
2	खनिज	सैण्ड स्टोन		
3	कार्यालय का नाम जहाँ प्लॉट आता है	खनि अभियन्ता, जैसलमेर		
4	प्लॉट का राजस्व ग्राम, तहसील, जिला	भाखरी, भणियाणा, जैसलमेर		
5	प्लॉट का क्षेत्रफल	1.0 हेक्टर		
6	स्थिर भाटक	70000/- रुपये प्रतिवर्ष एवं समय-समय पर होने वाले संशोधनानुसार		
7	भूमि का प्रकार	राजकीय भूमि		
8	प्लॉट के सीमा रतम्भों के अक्षान्तर व देशान्तर	सीमा रतम्भ	अक्षान्तर (Latitude)	देशान्तर (Longitude)
		A	26°45'28.02731"	72°03'28.93185"
		B	26°45'30.91239"	72°03'30.59617"
		C	26°45'29.41833"	72°03'33.80999"
		D	26°45'26.53325"	72°03'32.14565"




खनि अभियन्ता
जैसलमेर

कार्यालय खनि अभियन्ता खान एवं भू विज्ञान विभाग, जैसलमेर.
 OFFICE OF THE. MINING ENGINEER MINES & GEOLOGY DEPTT JAISALMER
 Ramgarh Road, Jaisalmer (Rajasthan) Phone :02992-252556, Fax :02992-252556

डेलिनियटेड प्लॉट का विवरण


क्रम. सं.	विवरण			
1	प्लॉट क्रमांक	79		
2	खनिज	सैंड स्टोन		
3	कार्यालय का नाम जहाँ प्लॉट आता है	खनि अभियन्ता, जैसलमेर		
4	प्लॉट का राजस्व ग्राम, तहसील, जिला	भाखरी, भणियाणा, जैसलमेर		
5	प्लॉट का क्षेत्रफल	1.0 हेक्टर		
6	स्थिर भाटक	70000/- रुपये प्रतिवर्ष एवं समय-समय पर होने वाले संशोधनानुसार		
7	भूमि का प्रकार	राजकीय भूमि		
8	प्लॉट के सीमा स्तम्भों के अक्षान्तर व देशान्तर	सीमा स्तम्भ	अक्षान्तर (Latitude)	देशान्तर (Longitude)
		A	26°44'51.91179"	72°03'12.17563"
		B	26°44'54.79695"	72°03'13.83966"
		C	26°44'53.30298"	72°03'17.05326"
		D	26°44'50.41783"	72°03'15.38922"


 खनि अभियन्ता
 जैसलमेर

कार्यालय खनि अभियन्ता खान एवं भू विज्ञान विभाग, जैसलमेर
 OFFICE OF THE. MINING ENGINEER MINES & GEOLOGY DEPTT JAISALMER
 Ramgarh Road, Jaisalmer (Rajasthan) Phone :02992-252556, Fax :02992-252556

डेलिनियटेड प्लॉट का विवरण

क्रम. सं.	विवरण			
1	प्लॉट क्रमांक	80		
2	खनिज	सैण्ड स्टोन		
3	कार्यालय का नाम जहाँ प्लॉट आता है	खनि अभियन्ता, जैसलमेर		
4	प्लॉट का राजस्व ग्राम, तहसील, जिला	भाखरी, भणियाणा, जैसलमेर		
5	प्लॉट का क्षेत्रफल	1.0 हैक्टर		
6	स्थिर भाटक	70000/- रुपये प्रतिवर्ष एवं समय-समय पर होने वाले संशोधनानुसार		
7	भूमि का प्रकार	राजकीय भूमि		
8	प्लॉट के सीमा स्तम्भों के अक्षांतर व देशान्तर	सीमा स्तम्भ	अक्षांतर (Latitude)	देशान्तर (Longitude)
		A	26°44'54.79695"	72°03'13.83966"
		B	26°44'57.68210"	72°03'15.50371"
		C	26°44'56.18813"	72°03'18.71733"
		D	26°44'53.30298"	72°03'17.05326"


 खनि अभियन्ता
 जैसलमेर

कार्यालय खनि अभियन्ता खान एवं भू विज्ञान विभाग, जैसलमेर
 OFFICE OF THE. MINING ENGINEER MINES & GEOLOGY DEPTT JAISALMER
 Ramgarh Road, Jaisalmer (Rajasthan) Phone :02992-252556, Fax :02992-252556

डेलिनिअटेड प्लॉट का विवरण

क्रम. सं.	विवरण			
1	प्लॉट क्रमांक	81		
2	खनिज	सैण्ड स्टोन		
3	कार्यालय का नाम जहाँ प्लॉट आता है	खनि अभियन्ता, जैसलमेर		
4	प्लॉट का राजस्व ग्राम, तहसील, जिला	भाखरी, भणियाणा, जैसलमेर		
5	प्लॉट का क्षेत्रफल	1.0 हैक्टर		
6	स्थिर भाटक	70000 /-- रुपये प्रतिवर्ष एवं समय-समय पर होने वाले संशोधनानुसार		
7	भूमि का प्रकार	राजकीय भूमि		
8	प्लॉट के सीमा स्तम्भों के अक्षांतर व देशान्तर	सीमा स्तम्भ	अक्षांतर (Latitude)	देशान्तर (Longitude)
		A	26°44'57.68210"	72°03'15.50371"
		B	26°45'00.56725"	72°03'17.16779"
		C	26°44'59.07326"	72°03'20.38143"
		D	26°44'56.18813"	72°03'18.71733"



खनि अभियन्ता
 जैसलमेर

एनेक्शर- (422)

राजस्थान सरकार
कार्यालय खनि अभियन्ता, खान एवं भू विज्ञान विभाग, जोधपुर

डेलिनिवेशन प्लॉट ग्राम हरिपुरा तहसील औंसियां

क्रम संख्या		विवरण		
1	प्लॉट क्रमांक	78		
2	खनिज	सेण्डस्टोन		
3	कार्यालय का नाम जहां प्लॉट आता है	खनि अभियन्ता, जोधपुर		
4	प्लॉट का राजस्व ग्राम, तहसील जिला	हरिपुरा , औंसियां जोधपुर		
5	प्लॉट का क्षेत्रफल	1.02 हैक्टेयर		
6	स्थिर भाटक	रूपये 71400/-प्रतिवर्ष एवं समय-समय पर होने वाले संशोधनानुसार		
7	भूमि का प्रकार	राजकीय भूमि (गैर मुमकिन भाखर) खसरा न. 29		
8	प्लॉट के सीमा स्तम्भों के अक्षान्तर व देशान्तर	सीमा स्तम्भ	अक्षान्तर (Latitude)	देशान्तर (Longitude)
		A	26°-49'-05.32439''	72°-53'-20.35607''
		B	26°-49'-07.47047''	72°-53'-18.92156''
		M	26°-49'-07.56305''	72°-53'-25.12766''
		N	26°-49'-05.39617''	72°-53'-25.16780''




खनि अभियन्ता,
जोधपुर

राजस्थान सरकार एनेक्शर—
कार्यालय खनि अभियन्ता, खान एवं भू विज्ञान विभाग, जोधपुर

423

डेलिनिवेशन प्लॉट ग्राम हरिपुरा तहसील औंसियां

क्रम संख्या	विवरण			
1	प्लॉट क्रमांक	79		
2	खनिज	सेण्डस्टोन		
3	कार्यालय का नाम जहां प्लॉट आता हैं	खनि अभियन्ता, जोधपुर		
4	प्लॉट का राजस्व ग्राम, तहसील जिला	हरिपुरा , औंसियां जोधपुर		
5	प्लॉट का क्षेत्रफल	1.00 हैक्टेयर		
6	स्थिर भाटक	रूपये 70000/-प्रतिवर्ष एवं समय-समय पर होने वाले संशोधनानुसार		
7	भूमि का प्रकार	राजकीय भूमि (गैर मुमकिन भाखर) खसरा न. 29		
8	प्लॉट के सीमा स्तम्भों के अक्षान्तर व देशान्तर	सीमा स्तम्भ	अक्षान्तर (Latitude)	देशान्तर (Longitude)
		B	26°-49'-07.47047''	72°-53'-18.92156''
		C	26°-49'-13.15475''	72°-53'-18.81617''
		b	26°-49'-13.18562''	72°-53'-20.88490''
		a	26°-49'-07.50134''	72°-53'-20.99026''


खनि अभियन्ता,
जोधपुर

राजस्थान सरकार

एनेक्शर

424

कार्यालय खनि अभियन्ता, खान एवं भू विज्ञान विभाग, जोधपुर

डेलिनिवेशन प्लॉट ग्राम हरिपुरा तहसील औंसियां

क्रम संख्या		विवरण		
1	प्लॉट क्रमांक	80		
2	खनिज	सेण्डस्टोन		
3	कार्यालय का नाम जहां प्लॉट आता हैं	खनि अभियन्ता, जोधपुर		
4	प्लॉट का राजस्व ग्राम, तहसील जिला	हरिपुरा , औंसियां जोधपुर		
5	प्लॉट का क्षेत्रफल	1.00 हैक्टेयर		
6	स्थिर भाटक	रूपये 70000/-प्रतिवर्ष एवं समय-समय पर होने वाले संशोधनानुसार		
7	भूमि का प्रकार	राजकीय भूमि (गैर मुमकिन भाखर) खसरा न. 29		
8	प्लॉट के सीमा स्तम्भों के अक्षान्तर व देशान्तर	सीमा स्तम्भ	अक्षान्तर (Latitude)	देशान्तर (Longitude)
		a	26°-49'-07.50134''	72°-53'-20.99026''
		b	26°-49'-13.18562''	72°-53'-20.88490''
		c	26°-49'-13.21649''	72°-53'-22.95363''
		d	26°-49'-07.53220''	72°-53'-23.05896''



खनि अभियन्ता,
जोधपुर

राजस्थान सरकार
कार्यालय खनि अभियन्ता, खान एवं भू विज्ञान विभाग, जोधपुर

एनेक्शर-

495

डेलिनिवेशन प्लॉट ग्राम हरिपुरा तहसील औंसियां

क्रम संख्या	विवरण			
1	प्लॉट क्रमांक	81		
2	खनिज	सेण्डस्टोन		
3	कार्यालय का नाम जहां प्लॉट आता हैं	खनि अभियन्ता, जोधपुर		
4	प्लॉट का राजस्व ग्राम; तहसील जिला	हरिपुरा , औंसियां जोधपुर		
5	प्लॉट का क्षेत्रफल	1.00 हैक्टेयर		
6	स्थिर भाटक	रूपये 70000/-प्रतिवर्ष एवं समय-समय पर होने वाले संशोधनानुसार		
7	भूमि का प्रकार	राजकीय भूमि (गैर मुमकिन भाखर) खसरा न. 29		
8	प्लॉट के सीमा स्तम्भों के अक्षान्तर व देशान्तर	सीमा स्तम्भ	अक्षान्तर (Latitude)	देशान्तर (Longitude)
		d	26°-49'-07.53220''	72°-53'-23.05896''
		c	26°-49'-13.21649''	72°-53'-22.95363''
		e	26°-49'-13.24734''	72°-53'-25.02236''
		M	26°-49'-07.56305''	72°-53'-25.12766''


खनि अभियन्ता,
जोधपुर


राजस्थान सरकार
कार्यालय खनि अभियन्ता, खान एवं भू विज्ञान विभाग, जोधपुर

एनेक्स-1

426

डेलिनिवेशन प्लॉट ग्राम हरिपुरा तहसील औसियां

क्रम संख्या	विवरण			
1	प्लॉट क्रमांक 82			
2	खनिज सेण्डस्टोन			
3	कार्यालय का नाम जहां प्लॉट आता है खनि अभियन्ता, जोधपुर			
4	प्लॉट का राजस्व ग्राम, तहसील जिला हरिपुरा, औसियां जोधपुर			
5	प्लॉट का क्षेत्रफल 1.00 हेक्टेयर			
6	स्थिर भाटक रूपये 70000/- प्रतिवर्ष एवं समय-समय पर होने वाले संशोधनानुसार			
7	भूमि का प्रकार राजकीय भूमि (गैर मुमकिन भाखर) खसरा न. 29			
8	प्लॉट के सीमा स्तम्भों के अक्षान्तर व देशान्तर	सीमा स्तम्भ	अक्षान्तर (Latitude)	देशान्तर (Longitude)
		M	26°-49'-07.56305''	72°-53'-25.12766''
		e	26°-49'-13.24734''	72°-52'-25.02236''
		K	26°-49'-13.29487''	72°-53'-28.25390''
		L	26°-49'-07.57620''	72°-53'-26.05327''


खनि अभियन्ता,
जोधपुर

राजस्थान सरकार

एनेक्शर—

427

कार्यालय खनि अभियन्ता, खान एवं भू विज्ञान विभाग,
चोपड़ा कटला, रानी बाजार, बीकानेर

क्रम सख्यां		विवरण																		
1.	प्लॉट क्रमांक	40																		
2.	कार्यालय का नाम जहाँ प्लॉट आता है	खनि अभियन्ता, बीकानेर																		
3.	प्लॉट का राजस्व ग्राम, तहसील, जिला	गोयलरी, कोलायत, बीकानेर																		
4.	प्लॉट का क्षेत्रफल	1.0339 हैक्टेयर																		
5.	खनिज	बजरी																		
6.	स्थिर भाटक	रूपये - 31,020/- प्रतिवर्ष एवं समय-समय पर होने वाले संशोधनानुसार																		
7.	रॉयल्टी की दर	रूपये- 35/- प्रति टन एवं समय-समय पर होने वाले संशोधनानुसार																		
8.	प्रीमियम की आरक्षित दर	रूपये - 1,55,100/-																		
9.	भूमि का प्रकार	अराजीराज भूमि																		
10.	प्लॉट के सीमा स्तम्भों के अक्षान्तर व देशान्तर	<table border="1"><thead><tr><th>सीमा स्तम्भ (PILLAR)</th><th>अक्षान्तर (LATITUDE)</th><th>देशान्तर (LONGITUDE)</th></tr></thead><tbody><tr><td>A</td><td>27°-55'-47.90278"</td><td>72°-59'-04.53387"</td></tr><tr><td>B</td><td>27°-55'-49.87051"</td><td>72°-59'-01.31699"</td></tr><tr><td>C</td><td>27°-55'-51.99921"</td><td>72°-59'-04.07951"</td></tr><tr><td>D</td><td>27°-55'-50.03147"</td><td>72°-59'-07.29640"</td></tr><tr><td>A</td><td>27°-55'-47.90278"</td><td>72°-59'-04.53387"</td></tr></tbody></table>	सीमा स्तम्भ (PILLAR)	अक्षान्तर (LATITUDE)	देशान्तर (LONGITUDE)	A	27°-55'-47.90278"	72°-59'-04.53387"	B	27°-55'-49.87051"	72°-59'-01.31699"	C	27°-55'-51.99921"	72°-59'-04.07951"	D	27°-55'-50.03147"	72°-59'-07.29640"	A	27°-55'-47.90278"	72°-59'-04.53387"
सीमा स्तम्भ (PILLAR)	अक्षान्तर (LATITUDE)	देशान्तर (LONGITUDE)																		
A	27°-55'-47.90278"	72°-59'-04.53387"																		
B	27°-55'-49.87051"	72°-59'-01.31699"																		
C	27°-55'-51.99921"	72°-59'-04.07951"																		
D	27°-55'-50.03147"	72°-59'-07.29640"																		
A	27°-55'-47.90278"	72°-59'-04.53387"																		

15/11/20
खनि अभियन्ता,
खान एवं भू विज्ञान विभाग,
बीकानेर
खनि अभियन्ता
खान एवं भू-विज्ञान विभाग
बीकानेर

राजस्थान सरकार

एनेक्शर—

428

कार्यालय खनि अभियन्ता, खान एवं भू विज्ञान विभाग,
चोपड़ा कटला, रानी बाजार, बीकानेर

क्रम संख्यां		विवरण																		
1.	प्लॉट क्रमांक	41																		
2.	कार्यालय का नाम जहाँ प्लॉट आता है	खनि अभियन्ता, बीकानेर																		
3.	प्लॉट का राजस्व ग्राम, तहसील, जिला	गोयलरी, कोलायत, बीकानेर																		
4.	प्लॉट का क्षेत्रफल	1.0339 हेक्टेयर																		
5.	खनिज	बजरी																		
6.	स्थिर भाटक	रुपये - 31,020/- प्रतिवर्ष एवं समय-समय पर होने वाले संशोधनानुसार																		
7.	रॉयल्टी की दर	रुपये- 35/- प्रति टन एवं समय-समय पर होने वाले संशोधनानुसार																		
8.	प्रीमियम की आरक्षित दर	रुपये - 1,55,100/-																		
9.	भूमि का प्रकार	अराजीराज भूमि																		
10.	प्लॉट के सीमा स्तम्भों के अक्षान्तर व देशान्तर	<table border="1"><thead><tr><th>सीमा स्तम्भ (PILLAR)</th><th>अक्षान्तर (LATITUDE)</th><th>देशान्तर (LONGITUDE)</th></tr></thead><tbody><tr><td>A</td><td>27°-55'-50.03147"</td><td>72°-59'-07.29640"</td></tr><tr><td>B</td><td>27-55'-51.99921"</td><td>72°-59'-04.07951"</td></tr><tr><td>C</td><td>27°-55'-54.12789"</td><td>72°-59'-06.84207"</td></tr><tr><td>D</td><td>27°-55'-52.16013"</td><td>72°-59'-10.05896"</td></tr><tr><td>A</td><td>27°-55'-50.03147"</td><td>72°-59'-07.29640"</td></tr></tbody></table>	सीमा स्तम्भ (PILLAR)	अक्षान्तर (LATITUDE)	देशान्तर (LONGITUDE)	A	27°-55'-50.03147"	72°-59'-07.29640"	B	27-55'-51.99921"	72°-59'-04.07951"	C	27°-55'-54.12789"	72°-59'-06.84207"	D	27°-55'-52.16013"	72°-59'-10.05896"	A	27°-55'-50.03147"	72°-59'-07.29640"
सीमा स्तम्भ (PILLAR)	अक्षान्तर (LATITUDE)	देशान्तर (LONGITUDE)																		
A	27°-55'-50.03147"	72°-59'-07.29640"																		
B	27-55'-51.99921"	72°-59'-04.07951"																		
C	27°-55'-54.12789"	72°-59'-06.84207"																		
D	27°-55'-52.16013"	72°-59'-10.05896"																		
A	27°-55'-50.03147"	72°-59'-07.29640"																		

खनि अभियन्ता,

खान एवं भू विज्ञान विभाग,
बीकानेर

खनि अभियन्ता
खान एवं भू-विज्ञान विभाग
बीकानेर

क्रम सं.	विवरण			
1.	प्लॉट क्रमांक	15		
2.	कार्यालय का नाम जहाँ प्लॉट आता है।	खनि अभियन्ता, अलवर		
3.	प्लॉट का राजस्व ग्राम, तहसील, जिला	मोदला खुर्द-पूठी रामगढ, अलवर		
4.	प्लॉट का क्षेत्रफल	2.00 हे०		
5.	खनिज	मैसनेरी स्टोन		
6.	स्थिर माटक	रुपये 60,000/- प्रतिवर्ष एवं समय-समय पर होने वाले संशोधनानुसार		
7.	रोयल्टी की दर	रुपये-30/- प्रति टन एवं समय-समय पर होने वाले संशोधनानुसार		
8.	प्रीमियम की आरक्षित दर	3,00,000/- रूपये		
9.	भूमि का प्रकार	राजकीय विलानाम भूमि		
10.	प्लॉट के सीमा स्तम्भों के अक्षांतर व देशान्तर	सीमा स्तम्भ	अक्षांतर (Latitude)	देशान्तर (Longitude)
		A	27°-35'-53.71879"	76°-50'-49.25224"
		B	27°-35'-48.79993"	76°-50'-47.36669"
		C	27°-35'-50.11230"	76°-50'-43.05331"
		D	27°-35'-55.03117"	76°-50'-44.93881"

खनि अभियन्ता
अलवर

क्रम सं.	विवरण															
1.	प्लॉट क्रमांक ... -17															
2.	कार्यालय का नाम जहाँ प्लॉट आता है। खनि अभियन्ता, अलवर															
3.	प्लॉट का राजस्व ग्राम, तहसील, जिला मोदला खूद-पूठी रामगढ़, अलवर															
4.	प्लॉट का क्षेत्रफल 2.00 हे०															
5.	खनिज मैसनेरी स्टोन															
6.	स्थिर भाटक रुपए 60,000/- प्रतिवर्ष एवं समय समय पर होने वाले संशोधनानुसार															
7.	शैयल्टी की दर रुपए -30/- प्रति टन एवं समय-समय पर होने वाले संशोधनानुसार															
8.	प्रीमियम की आरक्षित दर 3,00,000/- रुपए															
9.	भूमि का प्रकार राजकीय विद्यालय भूमि															
10.	प्लॉट के सीमा स्तम्भों के अक्षांतर व देशान्तर															
	<table border="1"> <thead> <tr> <th>सीमा स्तम्भ</th> <th>अक्षांतर (Latitude)</th> <th>देशान्तर (Longitude)</th> </tr> </thead> <tbody> <tr> <td>A</td> <td>27°-35'-57.13789"</td> <td>76°-50'-52.68219"</td> </tr> <tr> <td>B</td> <td>27°-35'-59.23773"</td> <td>76°-50'-45.78066"</td> </tr> <tr> <td>C</td> <td>27°-36'-02.31202"</td> <td>76°-50'-46.95914"</td> </tr> <tr> <td>D</td> <td>27°-36'-0.21216"</td> <td>76°-50'-53.86072"</td> </tr> </tbody> </table>	सीमा स्तम्भ	अक्षांतर (Latitude)	देशान्तर (Longitude)	A	27°-35'-57.13789"	76°-50'-52.68219"	B	27°-35'-59.23773"	76°-50'-45.78066"	C	27°-36'-02.31202"	76°-50'-46.95914"	D	27°-36'-0.21216"	76°-50'-53.86072"
सीमा स्तम्भ	अक्षांतर (Latitude)	देशान्तर (Longitude)														
A	27°-35'-57.13789"	76°-50'-52.68219"														
B	27°-35'-59.23773"	76°-50'-45.78066"														
C	27°-36'-02.31202"	76°-50'-46.95914"														
D	27°-36'-0.21216"	76°-50'-53.86072"														

खनि अभियन्ता
अलवर

क्रम सं.	विवरण			
1.	प्लॉट क्रमांक	-24		
2.	कार्यालय का नाम जहाँ प्लॉट आता है।	खनि अभियन्ता, अलवर		
3.	प्लॉट का राजस्व ग्राम, तहसील, जिला	मादला खूद-पूठी रामगढ, अलवर		
4.	प्लॉट का क्षेत्रफल	2.00 है०		
5.	खनिज	मैसनेरी स्टोन		
8.	स्थिर भाटक	रुपये 60,000/- प्रतिवर्ष एवं समय समय पर होने वाले संशोधनानुसार		
7.	रॉयल्टी की दर	रुपये--30/- प्रति टन एवं समय-समय पर होने वाले संशोधनानुसार		
8.	प्रीमियम की आरक्षित दर	₹ 00,000/- रुपये		
9.	भूमि का प्रकार	राजकीय विलानाम भूमि		
10.	प्लॉट के सीमा स्तम्भों के अक्षांतर व देशान्तर	सीमा स्तम्भ	अक्षांतर (Latitude)	देशान्तर (Longitude)
		A	27°-36'-19.44521"	76°-50'-58.34413"
		B	27°-36'-20.75768"	76°-50'-54.03046"
		C	27°-36'-25.67650"	76°-50'-55.91627"
		D	27°-36'-24.36401"	76°-51'-00.22998"

खनि अभियन्ता
अलवर



राजस्थान सरकार

एनेक्सर-

432

कार्यालय खनि अभियन्ता, खण्ड प्रथम, बून्दी (राज0)

खनिज भवन, सावित्री बाई फुले कन्या छात्रावास के पास, बीबनवां रोड, बून्दी,
दूरभाष नंबर 0747-2457840 / E-mail me.bundil@rajasthan.gov.in



डेलिनियेशन प्लॉट ग्राम लाम्बाखोह, तहसील-तालेड़ा, जिला- बून्दी

क्र. स.	मद	विवरण															
1	प्लॉट क्रमांक	26															
2	खनिज	सेण्डस्टोन एवं मेसेनरी स्टोन															
3	कार्यालय का नाम जहां प्लॉट आता है	खनि अभियन्ता खण्ड प्रथम बून्दी															
4	प्लॉट का राजस्व ग्राम, तहसील एवं जिला	ग्राम-लाम्बाखोह, तहसील-तालेड़ा, जिला- बून्दी															
5	प्लॉट का क्षेत्रफल	01 हेक्टर (100मी X 100मी)															
6	वार्षिक स्थिरभाटक	70,000/- वार्षिक एवं एवं उसमें समय-समय पर होने वाले संशोधनानुसार।															
7	भूमि का प्रकार व खसरा स0	राजकीय भूमि व खसरा स0 688, 689															
8	प्लॉट की सीमा स्तम्भों के अक्षान्तर व देशान्तर (सर्वे रिपोर्ट अनुसार)	<table border="1"><thead><tr><th>सीमा स्तम्भ</th><th>अक्षान्तर (Latitude)</th><th>देशान्तर (Longitude)</th></tr></thead><tbody><tr><td>A</td><td>25°01'47.33175"</td><td>75°28'03.86706"</td></tr><tr><td>B</td><td>25°01'44.08188"</td><td>75°28'03.85473"</td></tr><tr><td>C</td><td>25°01'44.09310"</td><td>75°28'00.28760"</td></tr><tr><td>D</td><td>25°01'47.34296"</td><td>75°28'00.30010"</td></tr></tbody></table>	सीमा स्तम्भ	अक्षान्तर (Latitude)	देशान्तर (Longitude)	A	25°01'47.33175"	75°28'03.86706"	B	25°01'44.08188"	75°28'03.85473"	C	25°01'44.09310"	75°28'00.28760"	D	25°01'47.34296"	75°28'00.30010"
सीमा स्तम्भ	अक्षान्तर (Latitude)	देशान्तर (Longitude)															
A	25°01'47.33175"	75°28'03.86706"															
B	25°01'44.08188"	75°28'03.85473"															
C	25°01'44.09310"	75°28'00.28760"															
D	25°01'47.34296"	75°28'00.30010"															
9	विशेष शर्त																

(देवीलाल बंशीवाल)

खनि अभियन्ता,
खण्ड प्रथम, बून्दी



राजस्थान सरकार

एनेक्सर-

433

कार्यालय खनि अभियन्ता, खण्ड प्रथम, बून्दी (राज0)

खनिज भवन, सावित्री बाई फुले कन्या छात्रावास के पास, बीबनवां रोड, बून्दी,
दूरभाष नंबर 0747-2457840 / E-mail me.bundi1@rajasthan.gov.in



डेलिनियेशन प्लॉट ग्राम लाम्बाखोह, तहसील-तालेड़ा, जिला- बून्दी

क्र. स.	मद	विवरण															
1	प्लॉट क्रमांक	27															
2	खनिज	सेण्डस्टोन एवं मेसेनरी स्टोन															
3	कार्यालय का नाम जहां प्लॉट आता है	खनि अभियन्ता खण्ड प्रथम बून्दी															
4	प्लॉट का राजस्व ग्राम, तहसील एवं जिला	ग्राम-लाम्बाखोह, तहसील-तालेड़ा, जिला- बून्दी															
5	प्लॉट का क्षेत्रफल	01 हेक्टर (100मी X 100मी)															
6	वार्षिक स्थिरभाटक	70,000/- वार्षिक एवं एवं उसमें समय-समय पर होने वाले संशोधनानुसार।															
7	भूमि का प्रकार व खसरा स0	राजकीय भूमि व खसरा स0 688, 689															
8	प्लॉट की सीमा स्तम्भों के अक्षान्तर व देशान्तर (सर्वे रिपोर्ट अनुसार)	<table border="1"><thead><tr><th>सीमा स्तम्भ</th><th>अक्षान्श (Latitude)</th><th>देशान्तर (Longitude)</th></tr></thead><tbody><tr><td>A</td><td>25°01'47.32051"</td><td>75°28'07.43401"</td></tr><tr><td>B</td><td>25°01'44.07065"</td><td>75°28'07.42167"</td></tr><tr><td>C</td><td>25°01'44.08188"</td><td>75°28'03.85473"</td></tr><tr><td>D</td><td>25°01'47.33175"</td><td>75°28'03.86706"</td></tr></tbody></table>	सीमा स्तम्भ	अक्षान्श (Latitude)	देशान्तर (Longitude)	A	25°01'47.32051"	75°28'07.43401"	B	25°01'44.07065"	75°28'07.42167"	C	25°01'44.08188"	75°28'03.85473"	D	25°01'47.33175"	75°28'03.86706"
सीमा स्तम्भ	अक्षान्श (Latitude)	देशान्तर (Longitude)															
A	25°01'47.32051"	75°28'07.43401"															
B	25°01'44.07065"	75°28'07.42167"															
C	25°01'44.08188"	75°28'03.85473"															
D	25°01'47.33175"	75°28'03.86706"															
9	विशेष शर्त																

(देवीलाल बंशीवाल)
खनि अभियन्ता,
खण्ड प्रथम, बून्दी



राजस्थान सरकार

एनेक्सर-

434

कार्यालय खनि अभियन्ता, खण्ड प्रथम, बून्दी (राज0)

खनिज भवन, सावित्री बाई फुले कन्या छात्रावास के पास, बीबनवां रोड, बून्दी,
दूरभाष नंबर 0747-2457840 / E-mail me.bundi1@rajasthan.gov.in



डेलिनियेशन प्लॉट ग्राम लाम्बाखोह, तहसील-तालेड़ा, जिला- बून्दी

क्र. स.	मद	विवरण															
1	प्लॉट क्रमांक	28															
2	खनिज	सेण्डस्टोन एवं मेसेनरी स्टोन															
3	कार्यालय का नाम जहां प्लॉट आता है	खनि अभियन्ता खण्ड प्रथम बून्दी															
4	प्लॉट का राजस्व ग्राम, तहसील एवं जिला	ग्राम-लाम्बाखोह, तहसील-तालेड़ा, जिला- बून्दी															
5	प्लॉट का क्षेत्रफल	01 हेक्टर (100मी X 100मी)															
6	वार्षिक स्थिरभाटक	70,000/- वार्षिक एवं एवं उसमें समय-समय पर होने वाले संशोधनानुसार।															
7	भूमि का प्रकार व खसरा स0	राजकीय भूमि व खसरा स0 688, 689															
8	प्लॉट की सीमा स्तम्भों के अक्षान्तर व देशान्तर (सर्वे रिपोर्ट अनुसार)	<table border="1"><thead><tr><th>सीमा स्तम्भ</th><th>अक्षान्तर (Latitude)</th><th>देशान्तर (Longitude)</th></tr></thead><tbody><tr><td>A</td><td>25°01'47.30925"</td><td>75°28'11.00097"</td></tr><tr><td>B</td><td>25°01'44.05969"</td><td>75°28'10.98860"</td></tr><tr><td>C</td><td>25°01'44.07065"</td><td>75°28'07.42167"</td></tr><tr><td>D</td><td>25°01'47.32051"</td><td>75°28'07.43401"</td></tr></tbody></table>	सीमा स्तम्भ	अक्षान्तर (Latitude)	देशान्तर (Longitude)	A	25°01'47.30925"	75°28'11.00097"	B	25°01'44.05969"	75°28'10.98860"	C	25°01'44.07065"	75°28'07.42167"	D	25°01'47.32051"	75°28'07.43401"
सीमा स्तम्भ	अक्षान्तर (Latitude)	देशान्तर (Longitude)															
A	25°01'47.30925"	75°28'11.00097"															
B	25°01'44.05969"	75°28'10.98860"															
C	25°01'44.07065"	75°28'07.42167"															
D	25°01'47.32051"	75°28'07.43401"															
9	विशेष शर्त																

(देवीलाल बंशीवाल)
खनि अभियन्ता,
खण्ड प्रथम, बून्दी



राजस्थान सरकार

एनेक्सर-

485

कार्यालय खनि अभियन्ता, खण्ड प्रथम, बून्दी (राज0)

खनिज भवन, सावित्री बाई फुले कन्या छात्रावास के पास, बीबनवां रोड, बून्दी,
दूरभाष नंबर 0747-2457840 / E-mail me.bundi1@rajasthan.gov.in



डेलिनियेशन प्लॉट ग्राम लाम्बाखोह, तहसील-तालेड़ा, जिला- बून्दी

क्र. स.	मद	विवरण															
1	प्लॉट क्रमांक	29															
2	खनिज	सेण्डस्टोन एवं मेसेनरी स्टोन															
3	कार्यालय का नाम जहां प्लॉट आता है	खनि अभियन्ता खण्ड प्रथम बून्दी															
4	प्लॉट का राजस्व ग्राम, तहसील एवं जिला	ग्राम-लाम्बाखोह, तहसील-तालेड़ा, जिला- बून्दी															
5	प्लॉट का क्षेत्रफल	01 हेक्टर (100मी X 100मी)															
6	वार्षिक स्थिरभाटक	70,000/- वार्षिक एवं एवं उसमें समय-समय पर होने वाले संशोधनानुसार।															
7	भूमि का प्रकार व खसरा स0	राजकीय भूमि व खसरा स0 610															
8	प्लॉट की सीमा स्तम्भों के अक्षान्तर व देशान्तर (सर्वे रिपोर्ट अनुसार)	<table border="1"><thead><tr><th>सीमा स्तम्भ</th><th>अक्षान्श (Latitude)</th><th>देशान्तर (Longitude)</th></tr></thead><tbody><tr><td>A</td><td>25°01'44.22580"</td><td>75°27'17.48460"</td></tr><tr><td>B</td><td>25°01'40.97576"</td><td>75°27'17.47263"</td></tr><tr><td>C</td><td>25°01'40.98686"</td><td>75°27'13.90572"</td></tr><tr><td>D</td><td>25°01'44.23672"</td><td>75°27'13.91767"</td></tr></tbody></table>	सीमा स्तम्भ	अक्षान्श (Latitude)	देशान्तर (Longitude)	A	25°01'44.22580"	75°27'17.48460"	B	25°01'40.97576"	75°27'17.47263"	C	25°01'40.98686"	75°27'13.90572"	D	25°01'44.23672"	75°27'13.91767"
सीमा स्तम्भ	अक्षान्श (Latitude)	देशान्तर (Longitude)															
A	25°01'44.22580"	75°27'17.48460"															
B	25°01'40.97576"	75°27'17.47263"															
C	25°01'40.98686"	75°27'13.90572"															
D	25°01'44.23672"	75°27'13.91767"															
9	विशेष शर्त																

(देवीलाल-बंशीवाल)
खनि अभियन्ता,
खण्ड प्रथम, बून्दी



राजस्थान सरकार

एनेक्सर-

436

कार्यालय खनि अभियन्ता, खण्ड प्रथम, बून्दी (राज0)

खनिज भवन, सावित्री बाई फुले कन्या छात्रावास के पास, बीबनवां रोड, बून्दी,
दूरभाष नंबर 0747-2457840 / E-mail me.bundi1@rajasthan.gov.in



डेलिनियेशन प्लॉट ग्राम लाम्बाखोह, तहसील-तालेड़ा, जिला- बून्दी

क्र. स.	मद	विवरण		
1	प्लॉट क्रमांक	30		
2	खनिज	सेण्डरस्टोन एवं मेसेनरी स्टोन		
3	कार्यालय का नाम जहां प्लॉट आता है	खनि अभियन्ता खण्ड प्रथम बून्दी		
4	प्लॉट का राजस्व ग्राम, तहसील एवं जिला	ग्राम-लाम्बाखोह, तहसील-तालेड़ा, जिला- बून्दी		
5	प्लॉट का क्षेत्रफल	01 हेक्टर (100मी X 100मी)		
6	वार्षिक स्थिरभाटक	70,000/- वार्षिक एवं एवं उसमें समय-समय पर होने वाले संशोधनानुसार।		
7	भूमि का प्रकार व खसरा स0	राजकीय भूमि व खसरा स0 610		
8	प्लॉट की सीमा स्तम्भों के अक्षान्तर व देशान्तर (सर्वे रिपोर्ट अनुसार)	सीमा स्तम्भ	अक्षान्तर (Latitude)	देशान्तर (Longitude)
		A	25°01'44.21487"	75°27'21.05154"
		B	25°01'40.96503"	75°27'21.03954"
		C	25°01'40.97596"	75°27'17.47263"
		D	25°01'44.22580"	75°27'19.48460"
9	विशेष शर्त			

(देवीलाल बंशीवाल)
खनि अभियन्ता,
खण्ड प्रथम, बून्दी



राजस्थान सरकार

एनेक्सर- (437)

कार्यालय खनि अभियन्ता, खण्ड प्रथम, बून्दी (राज०)

खनिज भवन, सावित्री बाई फुले कन्या छात्रावास के पास, बीबनवां रोड, बून्दी,
दूरभाष नंबर 0747-2457840 / E-mail me.bundi1@rajasthan.gov.in



डेलिनियेशन प्लॉट ग्राम लाम्बाखोह, तहसील-तालेड़ा, जिला- बून्दी

क्र. स.	मद	विवरण															
1	प्लॉट क्रमांक	31															
2	खनिज	सेण्डस्टोन एवं मेसेनरी स्टोन															
3	कार्यालय का नाम जहां प्लॉट आता है	खनि अभियन्ता खण्ड प्रथम बून्दी															
4	प्लॉट का राजस्व ग्राम, तहसील एवं जिला	ग्राम-लाम्बाखोह, तहसील-तालेड़ा, जिला- बून्दी															
5	प्लॉट का क्षेत्रफल	01 हेक्टर (100मी X 100मी)															
6	वार्षिक स्थिरमाटक	70,000/- वार्षिक एवं एवं उसमें समय-समय पर होने वाले संशोधनानुसार।															
7	भूमि का प्रकार व खसरा स०	राजकीय भूमि व खसरा स० 610															
8	प्लॉट की सीमा स्तम्भों के अक्षान्तर व देशान्तर (सर्वे रिपोर्ट अनुसार)	<table border="1"><thead><tr><th>सीमा स्तम्भ</th><th>अक्षान्तर (Latitude)</th><th>देशान्तर (Longitude)</th></tr></thead><tbody><tr><td>A</td><td>25°01'44.20392"</td><td>75°27'24.61847"</td></tr><tr><td>B</td><td>25°01'40.95408"</td><td>75°27'24.60644"</td></tr><tr><td>C</td><td>25°01'40.96503"</td><td>75°27'21.03954"</td></tr><tr><td>D</td><td>25°01'44.21487"</td><td>75°27'21.05154"</td></tr></tbody></table>	सीमा स्तम्भ	अक्षान्तर (Latitude)	देशान्तर (Longitude)	A	25°01'44.20392"	75°27'24.61847"	B	25°01'40.95408"	75°27'24.60644"	C	25°01'40.96503"	75°27'21.03954"	D	25°01'44.21487"	75°27'21.05154"
सीमा स्तम्भ	अक्षान्तर (Latitude)	देशान्तर (Longitude)															
A	25°01'44.20392"	75°27'24.61847"															
B	25°01'40.95408"	75°27'24.60644"															
C	25°01'40.96503"	75°27'21.03954"															
D	25°01'44.21487"	75°27'21.05154"															
9	विशेष शर्त																

(देवीलाल बंशीवाल)
खनि अभियन्ता,
खण्ड प्रथम, बून्दी



राजस्थान सरकार

एनेक्सर- 438

कार्यालय खनि अभियन्ता, खण्ड प्रथम, बून्दी (राज0)

खनिज भवन, सावित्री बाई फुले कन्या छात्रावास के पास, बीबनवां रोड, बून्दी,
दूरभाष नंबर 0747-2457840 / E-mail me.bundi1@rajasthan.gov.in



डेलिनियेशन प्लॉट ग्राम लाम्बाखोह, तहसील-तालेड़ा, जिला- बून्दी

क्र. स.	मद	विवरण															
1	प्लॉट क्रमांक	32															
2	खनिज	सेण्डरस्टोन एवं मेसेनरी स्टोन															
3	कार्यालय का नाम जहां प्लॉट आता है	खनि अभियन्ता खण्ड प्रथम बून्दी															
4	प्लॉट का राजस्व ग्राम, तहसील एवं जिला	ग्राम-लाम्बाखोह, तहसील-तालेड़ा, जिला- बून्दी															
5	प्लॉट का क्षेत्रफल	01 हेक्टर (100मी X 100मी)															
6	वार्षिक स्थिरभाटक	70,000/- वार्षिक एवं एवं उसमें समय-समय पर होने वाले संशोधनानुसार।															
7	भूमि का प्रकार व खसरा स0	राजकीय भूमि व खसरा स0 610, 625															
8	प्लॉट की सीमा स्तम्भों के अक्षान्तर व देशान्तर (सर्वे रिपोर्ट अनुसार)	<table border="1"><thead><tr><th>सीमा स्तम्भ</th><th>अक्षान्श (Latitude)</th><th>देशान्तर (Longitude)</th></tr></thead><tbody><tr><td>A</td><td>25°01'44.19295"</td><td>75°27'28.18540"</td></tr><tr><td>B</td><td>25°01'40.94310"</td><td>75°27'28.17335"</td></tr><tr><td>C</td><td>25°01'40.95408"</td><td>75°27'24.60644"</td></tr><tr><td>D</td><td>25°01'44.20392"</td><td>75°27'24.61847"</td></tr></tbody></table>	सीमा स्तम्भ	अक्षान्श (Latitude)	देशान्तर (Longitude)	A	25°01'44.19295"	75°27'28.18540"	B	25°01'40.94310"	75°27'28.17335"	C	25°01'40.95408"	75°27'24.60644"	D	25°01'44.20392"	75°27'24.61847"
सीमा स्तम्भ	अक्षान्श (Latitude)	देशान्तर (Longitude)															
A	25°01'44.19295"	75°27'28.18540"															
B	25°01'40.94310"	75°27'28.17335"															
C	25°01'40.95408"	75°27'24.60644"															
D	25°01'44.20392"	75°27'24.61847"															
9	विशेष शर्त																

(देवीलाल बंशीवाल)
खनि अभियन्ता,
खण्ड प्रथम, बून्दी



राजस्थान सरकार

एनेक्सर-

439

कार्यालय खनि अभियन्ता, खण्ड प्रथम, बून्दी (राज0)

खनिज भवन, सावित्री बाई फुले कन्या छात्रावास के पास, बीबनवां रोड, बून्दी,
दूरभाष नंबर 0747-2457840 / E-mail me.bundil@rajasthan.gov.in



डेलिनियेशन प्लॉट ग्राम लाम्बाखोह, तहसील-तालेड़ा, जिला- बून्दी

क्र. स.	मद	विवरण															
1	प्लॉट क्रमांक	33															
2	खनिज	सेण्डस्टोन एवं मेसेनरी स्टोन															
3	कार्यालय का नाम जहां प्लॉट आता है	खनि अभियन्ता खण्ड प्रथम बून्दी															
4	प्लॉट का राजस्व ग्राम, तहसील एवं जिला	ग्राम-लाम्बाखोह, तहसील-तालेड़ा, जिला- बून्दी															
5	प्लॉट का क्षेत्रफल	01.9560 हेक्टर															
6	वार्षिक स्थिरभाटक	1,36,920/- वार्षिक एवं एवं उसमें समय-समय पर होने वाले संशोधनानुसार।															
7	भूमि का प्रकार व खसरा स0	राजकीय भूमि व खसरा स0 625															
8	प्लॉट की सीमा स्तम्भों के अक्षान्तर व देशान्तर (सर्वे रिपोर्ट अनुसार)	<table border="1"><thead><tr><th>सीमा स्तम्भ</th><th>अक्षान्तर (Latitude)</th><th>देशान्तर (Longitude)</th></tr></thead><tbody><tr><td>A</td><td>25°01'44.17534"</td><td>75°27'34.00446"</td></tr><tr><td>B</td><td>25°01'37.69081"</td><td>75°27'29.32362"</td></tr><tr><td>C</td><td>25°01'37.69324"</td><td>75°27'28.16130"</td></tr><tr><td>D</td><td>25°01'44.19330"</td><td>75°27'28.18540"</td></tr></tbody></table>	सीमा स्तम्भ	अक्षान्तर (Latitude)	देशान्तर (Longitude)	A	25°01'44.17534"	75°27'34.00446"	B	25°01'37.69081"	75°27'29.32362"	C	25°01'37.69324"	75°27'28.16130"	D	25°01'44.19330"	75°27'28.18540"
सीमा स्तम्भ	अक्षान्तर (Latitude)	देशान्तर (Longitude)															
A	25°01'44.17534"	75°27'34.00446"															
B	25°01'37.69081"	75°27'29.32362"															
C	25°01'37.69324"	75°27'28.16130"															
D	25°01'44.19330"	75°27'28.18540"															
9	विशेष शर्त																

(देवीलाल बंशीवाल)
खनि अभियन्ता,
खण्ड प्रथम, बून्दी



राजस्थान सरकार

एनेक्सर-

440

कार्यालय खनि अभियन्ता, खण्ड प्रथम, बून्दी (राज0)

खनिज भवन, सावित्री बाई फुले कच्चा छात्रावास के पास, बीबनवां रोड, बून्दी,
दूरभाष नंबर 0747-2457840 / E-mail me.bundi1@rajasthan.gov.in



डेलिनिवेशन प्लॉट ग्राम लाम्बाखोह, तहसील-तालेड़ा, जिला- बून्दी

क्र. स.	मद	विवरण		
1	प्लॉट क्रमांक	34		
2	खनिज	सेण्डस्टोन एवं मेसेनरी स्टोन		
3	कार्यालय का नाम जहां प्लॉट आता है	खनि अभियन्ता खण्ड प्रथम बून्दी		
4	प्लॉट का राजस्व ग्राम, तहसील एवं जिला	ग्राम-लाम्बाखोह, तहसील-तालेड़ा, जिला- बून्दी		
5	प्लॉट का क्षेत्रफल	01.5005 हेक्टर		
6	वार्षिक स्थिरभाटक	1,05,070/- वार्षिक एवं एवं उसमें समय-समय पर होने वाले संशोधनानुसार।		
7	भूमि का प्रकार व खसरा स0	राजकीय भूमि व खसरा स0 624, 625		
8	प्लॉट की सीमा स्तम्भों के अक्षान्तर व देशान्तर (सर्वे रिपोर्ट अनुसार)	सीमा स्तम्भ	अक्षान्श (Latitude)	देशान्तर (Longitude)
		A	25°01'44.14880"	75°27'42.45314"
		B	25°01'40.89895"	75°27'42.44098"
		C	25°01'40.91829"	75°27'35.92418"
		D	25°01'44.16215"	75°27'38.26582"
9	विशेष शर्त			

(देवीलाल बंशीवाल)
खनि अभियन्ता,
खण्ड प्रथम, बून्दी



राजस्थान सरकार

एनेक्सर-

441

कार्यालय खनि अभियन्ता, खण्ड प्रथम, बून्दी (राज0)

खनिज भवन, सावित्री बाई फुले कन्या छात्रावास के पास, बीबनवां रोड, बून्दी,
दूरभाष नंबर 0747-2457840 / E-mail me.bundi1@rajasthan.gov.in



डेलिनिवेशन प्लॉट ग्राम लाम्बाखोह, तहसील-तालेड़ा, जिला- बून्दी

क्र. स.	मद	विवरण		
1	प्लॉट क्रमांक	35		
2	खनिज	सेण्डस्टोन एवं मेसेनरी स्टोन		
3	कार्यालय का नाम जहां प्लॉट आता है	खनि अभियन्ता खण्ड प्रथम बून्दी		
4	प्लॉट का राजस्व ग्राम, तहसील एवं जिला	ग्राम-लाम्बाखोह, तहसील-तालेड़ा, जिला- बून्दी		
5	प्लॉट का क्षेत्रफल	01 हेक्टर (100मी X 100मी)		
6	वार्षिक स्थिरभाटक	70,000/- वार्षिक एवं एवं उसमें समय-समय पर होने वाले संशोधनानुसार।		
7	भूमि का प्रकार व खसरा स0	राजकीय भूमि व खसरा स0 624		
8	प्लॉट की सीमा स्तम्भों के अक्षान्तर व देशान्तर (सर्वे रिपोर्ट अनुसार)	सीमा स्तम्भ	अक्षान्श (Latitude)	देशान्तर (Longitude)
		A	25°01'44.13771"	75°27'46.02007"
		B	25°01'40.88786"	75°27'46.00789"
		C	25°01'40.89895"	75°27'42.44098"
		D	25°01'44.14880"	75°27'42.45314"
9	विशेष शर्त			

(देवीलाल बंशीवाल)
खनि अभियन्ता,
खण्ड प्रथम, बून्दी



राजस्थान सरकार

एनेक्सर-

442

कार्यालय खनि अभियन्ता, खण्ड प्रथम, बून्दी (राज0)

खनिज भवन, सावित्री बाई फुले कन्या छात्रावास के पास, बीबनवां रोड, बून्दी,
दूरभाष नंबर 0747-2457840 / E-mail me.bundi1@rajasthan.gov.in



डेलिनियेशन प्लॉट ग्राम लाम्बाखोह, तहसील-तालेड़ा, जिला- बून्दी

क्र. स.	मद	विवरण															
1	प्लॉट क्रमांक	36															
2	खनिज	सेण्डस्टोन एवं मेसेनरी स्टोन															
3	कार्यालय का नाम जहां प्लॉट आता है	खनि अभियन्ता खण्ड प्रथम बून्दी															
4	प्लॉट का राजस्व ग्राम, तहसील एवं जिला	ग्राम-लाम्बाखोह, तहसील-तालेड़ा, जिला- बून्दी															
5	प्लॉट का क्षेत्रफल	01 हेक्टर (100मी X 100मी)															
6	वार्षिक स्थिरभाटक	70,000/- वार्षिक एवं एवं उसमें समय-समय पर होने वाले संशोधनानुसार।															
7	भूमि का प्रकार व खसरा स0	राजकीय भूमि व खसरा स0 624															
8	प्लॉट की सीमा स्तम्भों के अक्षान्तर व देशान्तर (सर्वे रिपोर्ट अनुसार)	<table border="1"><thead><tr><th>सीमा स्तम्भ</th><th>अक्षान्श (Latitude)</th><th>देशान्तर (Longitude)</th></tr></thead><tbody><tr><td>A</td><td>25°01'44.12659"</td><td>75°27'49.58700"</td></tr><tr><td>B</td><td>25°01'40.87674"</td><td>75°27'49.57479"</td></tr><tr><td>C</td><td>25°01'40.88786"</td><td>75°27'46.00789"</td></tr><tr><td>D</td><td>25°01'44.13771"</td><td>75°27'46.02007"</td></tr></tbody></table>	सीमा स्तम्भ	अक्षान्श (Latitude)	देशान्तर (Longitude)	A	25°01'44.12659"	75°27'49.58700"	B	25°01'40.87674"	75°27'49.57479"	C	25°01'40.88786"	75°27'46.00789"	D	25°01'44.13771"	75°27'46.02007"
सीमा स्तम्भ	अक्षान्श (Latitude)	देशान्तर (Longitude)															
A	25°01'44.12659"	75°27'49.58700"															
B	25°01'40.87674"	75°27'49.57479"															
C	25°01'40.88786"	75°27'46.00789"															
D	25°01'44.13771"	75°27'46.02007"															
9	विशेष शर्त																

(देवीलाल बंशीवाल)
खनि अभियन्ता,
खण्ड प्रथम, बून्दी



राजस्थान सरकार

एनेक्सर-

443

कार्यालय खनि अभियन्ता, खण्ड प्रथम, बून्दी (राज0)

खनिज भवन, सावित्री बाई फुले कन्या छात्रावास के पास, बीबनवां रोड, बून्दी,

दूरभाष नंबर 0747-2457840 / E-mail me.bundi1@rajasthan.gov.in



डेलिनिवेशन प्लॉट ग्राम लाम्बाखोह, तहसील-तालेड़ा, जिला- बून्दी

क्र. स.	मद	विवरण		
1	प्लॉट क्रमांक	37		
2	खनिज	सेण्डस्टोन एवं मेसेनरी स्टोन		
3	कार्यालय का नाम जहां प्लॉट आता है	खनि अभियन्ता खण्ड प्रथम बून्दी		
4	प्लॉट का राजस्व ग्राम, तहसील एवं जिला	ग्राम-लाम्बाखोह, तहसील-तालेड़ा, जिला- बून्दी		
5	प्लॉट का क्षेत्रफल	01 हेक्टर (100मी X 100मी)		
6	वार्षिक स्थिरभाटक	70,000/- वार्षिक एवं एवं उसमें समय-समय पर होने वाले संशोधनानुसार।		
7	भूमि का प्रकार व खसरा स0	राजकीय भूमि व खसरा स0 624		
8	प्लॉट की सीमा स्तम्भों के अक्षान्तर व देशान्तर (सर्वे रिपोर्ट अनुसार)	सीमा स्तम्भ	अक्षान्श (Latitude)	देशान्तर (Longitude)
		A	25°01'44.11545"	75°27'53.15394"
		B	25°01'40.86500"	75°27'53.14170"
		C	25°01'40.87674"	75°27'49.57479"
		D	25°01'44.12659"	75°27'49.58700"
9	विशेष शर्त			

(देवीलाल बंशीवाल)
खनि अभियन्ता,
खण्ड प्रथम, बून्दी



राजस्थान सरकार

एनेक्सर-

444

कार्यालय खनि अभियन्ता, खण्ड प्रथम, बून्दी (राज०)

खनिज भवन, सावित्री बाई फुले कन्या छात्रावास के पास, बीबनवां रोड, बून्दी,
दूरभाष नंबर 0747-2457840 / E-mail me.bundi1@rajasthan.gov.in



डेलिनियेशन प्लॉट ग्राम लाम्बाखोह, तहसील-तालेड़ा, जिला- बून्दी

क्र. स.	मद	विवरण															
1	प्लॉट क्रमांक	38															
2	खनिज	सेण्डरस्टोन एवं मेसेनरी स्टोन															
3	कार्यालय का नाम जहां प्लॉट आता है	खनि अभियन्ता खण्ड प्रथम बून्दी															
4	प्लॉट का राजस्व ग्राम, तहसील एवं जिला	ग्राम-लाम्बाखोह, तहसील-तालेड़ा, जिला- बून्दी															
5	प्लॉट का क्षेत्रफल	01 हेक्टर (100मी X 100मी)															
6	वार्षिक रिथरभाटक	70,000/- वार्षिक एवं एवं उसमें समय-समय पर होने वाले संशोधनानुसार।															
7	भूमि का प्रकार व खसरा स०	राजकीय भूमि व खसरा स० 624															
8	प्लॉट की सीमा स्तम्भों के अक्षान्तर व देशान्तर (सर्वे रिपोर्ट अनुसार)	<table border="1"><thead><tr><th>सीमा स्तम्भ</th><th>अक्षान्श (Latitude)</th><th>देशान्तर (Longitude)</th></tr></thead><tbody><tr><td>A</td><td>25°01'44.10429"</td><td>75°27'56.72087"</td></tr><tr><td>B</td><td>25°01'40.85443"</td><td>75°27'56.70860"</td></tr><tr><td>C</td><td>25°01'40.86560"</td><td>75°27'53.14170"</td></tr><tr><td>D</td><td>25°01'44.11545"</td><td>75°27'53.15394"</td></tr></tbody></table>	सीमा स्तम्भ	अक्षान्श (Latitude)	देशान्तर (Longitude)	A	25°01'44.10429"	75°27'56.72087"	B	25°01'40.85443"	75°27'56.70860"	C	25°01'40.86560"	75°27'53.14170"	D	25°01'44.11545"	75°27'53.15394"
सीमा स्तम्भ	अक्षान्श (Latitude)	देशान्तर (Longitude)															
A	25°01'44.10429"	75°27'56.72087"															
B	25°01'40.85443"	75°27'56.70860"															
C	25°01'40.86560"	75°27'53.14170"															
D	25°01'44.11545"	75°27'53.15394"															
9	विशेष शर्त																

(देवीलाल बंशीवाल)
खनि अभियन्ता,
खण्ड प्रथम, बून्दी



राजस्थान सरकार

एनेक्सर-

448

कार्यालय खनि अभियन्ता, खण्ड प्रथम, बून्दी (राज0)

खनिज भवन, सावित्री बाई फुले कन्या छात्रावास के पास, बीबनवां रोड, बून्दी,
दूरभाष नंबर 0747-2457840 / E-mail me.bundi@rajasthan.gov.in



डेलिनियेशन प्लॉट ग्राम लाम्बाखोह, तहसील-तालेड़ा, जिला- बून्दी

क्र. स.	मद	विवरण															
1	प्लॉट क्रमांक	39															
2	खनिज	सेण्डस्टोन एवं मेसेनरी स्टोन															
3	कार्यालय का नाम जहां प्लॉट आता है	खनि अभियन्ता खण्ड प्रथम बून्दी															
4	प्लॉट का राजस्व ग्राम, तहसील एवं जिला	ग्राम-लाम्बाखोह, तहसील-तालेड़ा, जिला- बून्दी															
5	प्लॉट का क्षेत्रफल	01 हेक्टर (100मी X 100मी)															
6	वार्षिक स्थिरभाटक	70,000/- वार्षिक एवं एवं उसमें समय-समय पर होने वाले संशोधनानुसार।															
7	भूमि का प्रकार व खसरा स0	राजकीय भूमि व खसरा स0 624, 689															
8	प्लॉट की सीमा स्तम्भों के अक्षान्तर व देशान्तर (सर्वे रिपोर्ट अनुसार)	<table border="1"><thead><tr><th>सीमा स्तम्भ</th><th>अक्षान्श (Latitude)</th><th>देशान्तर (Longitude)</th></tr></thead><tbody><tr><td>A</td><td>25°01'44.09310"</td><td>75°28'00.28760"</td></tr><tr><td>B</td><td>25°01'40.84325"</td><td>75°28'00.27551"</td></tr><tr><td>C</td><td>25°01'40.85443"</td><td>75°27'56.70861"</td></tr><tr><td>D</td><td>25°01'44.10429"</td><td>75°27'56.72087"</td></tr></tbody></table>	सीमा स्तम्भ	अक्षान्श (Latitude)	देशान्तर (Longitude)	A	25°01'44.09310"	75°28'00.28760"	B	25°01'40.84325"	75°28'00.27551"	C	25°01'40.85443"	75°27'56.70861"	D	25°01'44.10429"	75°27'56.72087"
सीमा स्तम्भ	अक्षान्श (Latitude)	देशान्तर (Longitude)															
A	25°01'44.09310"	75°28'00.28760"															
B	25°01'40.84325"	75°28'00.27551"															
C	25°01'40.85443"	75°27'56.70861"															
D	25°01'44.10429"	75°27'56.72087"															
9	विशेष शर्त																

392
(देवीलाल बंशीवाल)
खनि अभियन्ता,
खण्ड प्रथम, बून्दी



राजस्थान सरकार

एनेक्सर-

446

कार्यालय खनि अभियन्ता, खण्ड प्रथम, बून्दी (राज0)

खनिज भवन, सावित्री बाई फुले कन्या छात्रावास के पास, बीबनवां रोड, बून्दी,
दूरभाष नंबर 0747-2457840 / E-mail me.bundi1@rajasthan.gov.in



डेलिनिवेशन प्लॉट ग्राम लाम्बाखोह, तहसील-तालेड़ा, जिला- बून्दी

क्र. स.	मद	विवरण															
1	प्लॉट क्रमांक	40															
2	खनिज	सेण्डरस्टोन एवं मेसेनरी स्टोन															
3	कार्यालय का नाम जहां प्लॉट आता है	खनि अभियन्ता खण्ड प्रथम बून्दी															
4	प्लॉट का राजस्व ग्राम, तहसील एवं जिला	ग्राम-लाम्बाखोह, तहसील-तालेड़ा, जिला- बून्दी															
5	प्लॉट का क्षेत्रफल	01 हेक्टर (100मी X 100मी)															
6	वार्षिक स्थिरभाटक	70,000/- वार्षिक एवं एवं उसमें समय-समय पर होने वाले संशोधनानुसार।															
7	भूमि का प्रकार व खसरा स0	राजकीय भूमि व खसरा स0 689															
8	प्लॉट की सीमा स्तम्भों के अक्षान्तर व देशान्तर (सर्वे रिपोर्ट अनुसार)	<table border="1"><thead><tr><th>सीमा स्तम्भ</th><th>अक्षान्श (Latitude)</th><th>देशान्तर (Longitude)</th></tr></thead><tbody><tr><td>A</td><td>25°01'44.08188"</td><td>75°28'03.85473"</td></tr><tr><td>B</td><td>25°01'40.83203"</td><td>75°28'03.84242"</td></tr><tr><td>C</td><td>25°01'40.84325"</td><td>75°28'00.27551"</td></tr><tr><td>D</td><td>25°01'44.09310"</td><td>75°28'00.28760"</td></tr></tbody></table>	सीमा स्तम्भ	अक्षान्श (Latitude)	देशान्तर (Longitude)	A	25°01'44.08188"	75°28'03.85473"	B	25°01'40.83203"	75°28'03.84242"	C	25°01'40.84325"	75°28'00.27551"	D	25°01'44.09310"	75°28'00.28760"
सीमा स्तम्भ	अक्षान्श (Latitude)	देशान्तर (Longitude)															
A	25°01'44.08188"	75°28'03.85473"															
B	25°01'40.83203"	75°28'03.84242"															
C	25°01'40.84325"	75°28'00.27551"															
D	25°01'44.09310"	75°28'00.28760"															
9	विशेष शर्त																

(देवीलाल बंशीवाल)
खनि अभियन्ता,
खण्ड प्रथम, बून्दी



राजस्थान सरकार

एनेक्सर- (447)

कार्यालय खनि अभियन्ता, खण्ड प्रथम, बून्दी (राज0)

खनिज भवन, सावित्री बाई फुले कन्या छात्रावास के पास, बीबनवां रोड, बून्दी,
दूरभाष नंबर 0747-2457840 / E-mail me.bundi1@rajasthan.gov.in



डेलिनिवेशन प्लॉट ग्राम लाम्बाखोह, तहसील-तालेड़ा, जिला- बून्दी

क्र. स.	मद	विवरण															
1	प्लॉट क्रमांक	41															
2	खनिज	सेण्डस्टोन एवं मेसेनरी स्टोन															
3	कार्यालय का नाम जहां प्लॉट आता है	खनि अभियन्ता खण्ड प्रथम बून्दी															
4	प्लॉट का राजस्व ग्राम, तहसील एवं जिला	ग्राम-लाम्बाखोह, तहसील-तालेड़ा, जिला- बून्दी															
5	प्लॉट का क्षेत्रफल	01 हेक्टर (100मी X 100मी)															
6	वार्षिक स्थिरभाटक	70,000/- वार्षिक एवं एवं उसमें समय-समय पर होने वाले संशोधनानुसार।															
7	भूमि का प्रकार व खसरा स0	राजकीय भूमि व खसरा स0 689															
8	प्लॉट की सीमा स्तम्भों के अक्षान्तर व देशान्तर (सर्वे रिपोर्ट अनुसार)	<table border="1"><thead><tr><th>सीमा स्तम्भ</th><th>अक्षान्श (Latitude)</th><th>देशान्तर (Longitude)</th></tr></thead><tbody><tr><td>A</td><td>25°01'44.07065"</td><td>75°28'07.42167"</td></tr><tr><td>B</td><td>25°01'40.82080"</td><td>75°28'07.40933"</td></tr><tr><td>C</td><td>25°01'40.83203"</td><td>75°28'03.84242"</td></tr><tr><td>D</td><td>25°01'44.08188"</td><td>75°28'03.85473"</td></tr></tbody></table>	सीमा स्तम्भ	अक्षान्श (Latitude)	देशान्तर (Longitude)	A	25°01'44.07065"	75°28'07.42167"	B	25°01'40.82080"	75°28'07.40933"	C	25°01'40.83203"	75°28'03.84242"	D	25°01'44.08188"	75°28'03.85473"
सीमा स्तम्भ	अक्षान्श (Latitude)	देशान्तर (Longitude)															
A	25°01'44.07065"	75°28'07.42167"															
B	25°01'40.82080"	75°28'07.40933"															
C	25°01'40.83203"	75°28'03.84242"															
D	25°01'44.08188"	75°28'03.85473"															
9	विशेष शर्त																

(देवीलाल बंशीवाल)
खनि अभियन्ता,
खण्ड प्रथम, बून्दी



राजस्थान सरकार

एनेक्सर-

448

कार्यालय खनि अभियन्ता, खण्ड प्रथम, बून्दी (राज0)

खनिज भवन, सावित्री बाई फुले कन्या छात्रावास के पास, बीबनवां रोड, बून्दी,
दूरभाष नंबर 0747-2457840 / E-mail me.bundi@rajasthan.gov.in



डेलिनियेशन प्लॉट ग्राम लाम्बाखोह, तहसील-तालेड़ा, जिला- बून्दी

क्र. स.	मद	विवरण															
1	प्लॉट क्रमांक	42															
2	खनिज	सेण्डस्टोन एवं मेसेनरी स्टोन															
3	कार्यालय का नाम जहां प्लॉट आता है	खनि अभियन्ता खण्ड प्रथम बून्दी															
4	प्लॉट का राजस्व ग्राम, तहसील एवं जिला	ग्राम-लाम्बाखोह, तहसील-तालेड़ा, जिला- बून्दी															
5	प्लॉट का क्षेत्रफल	01 हेक्टर (100मी X 100मी)															
6	वार्षिक स्थिरभाटक	70,000/- वार्षिक एवं एवं उसमें समय-समय पर होने वाले संशोधनानुसार।															
7	भूमि का प्रकार व खसरा सं0	राजकीय भूमि व खसरा सं0 689															
8	प्लॉट की सीमा स्तम्भों के अक्षान्तर व देशान्तर (सर्वे रिपोर्ट अनुसार)	<table border="1"><thead><tr><th>सीमा स्तम्भ</th><th>अक्षान्श (Latitude)</th><th>देशान्तर (Longitude)</th></tr></thead><tbody><tr><td>A</td><td>25°01'44.05939"</td><td>75°28'10.98860"</td></tr><tr><td>B</td><td>25°01'40.80954"</td><td>75°28'10.97623"</td></tr><tr><td>C</td><td>25°01'40.82080"</td><td>75°28'07.40933"</td></tr><tr><td>D</td><td>25°01'44.07065"</td><td>75°28'07.42167"</td></tr></tbody></table>	सीमा स्तम्भ	अक्षान्श (Latitude)	देशान्तर (Longitude)	A	25°01'44.05939"	75°28'10.98860"	B	25°01'40.80954"	75°28'10.97623"	C	25°01'40.82080"	75°28'07.40933"	D	25°01'44.07065"	75°28'07.42167"
सीमा स्तम्भ	अक्षान्श (Latitude)	देशान्तर (Longitude)															
A	25°01'44.05939"	75°28'10.98860"															
B	25°01'40.80954"	75°28'10.97623"															
C	25°01'40.82080"	75°28'07.40933"															
D	25°01'44.07065"	75°28'07.42167"															
9	विशेष शर्त																

(देवीलाल बंशीवाल)
खनि अभियन्ता,
खण्ड प्रथम, बून्दी



राजस्थान सरकार

एनेक्सर-

449

कार्यालय खनि अभियन्ता, खण्ड प्रथम, बून्दी (राज0)

खनिज भवन, सावित्री बाई फुले कन्या छात्रावास के पास, बीबनवां रोड, बून्दी,
दूरभाष नंबर 0747-2457840 / E-mail me.bundii@rajasthan.gov.in



डेलिनियेशन प्लॉट ग्राम लाम्बाखोह, तहसील-तालेड़ा, जिला- बून्दी

क्र. स.	मद	विवरण															
1	प्लॉट क्रमांक	43															
2	खनिज	सेण्डस्टोन एवं मेसेनरी स्टोन															
3	कार्यालय का नाम जहां प्लॉट आता है	खनि अभियन्ता खण्ड प्रथम बून्दी															
4	प्लॉट का राजस्व ग्राम, तहसील एवं जिला	ग्राम-लाम्बाखोह, तहसील-तालेड़ा, जिला- बून्दी															
5	प्लॉट का क्षेत्रफल	01.1518 हेक्टर															
6	वार्षिक स्थिरभाटक	80,640/- वार्षिक एवं एवं उसमें समय-समय पर होने वाले संशोधनानुसार।															
7	भूमि का प्रकार व खसरा स0	राजकीय भूमि व खसरा स0 625															
8	प्लॉट की सीमा स्तम्भों के अक्षान्तर व देशान्तर (सर्वे रिपोर्ट अनुसार)	<table border="1"><thead><tr><th>सीमा स्तम्भ</th><th>अक्षान्तर (Latitude)</th><th>देशान्तर (Longitude)</th></tr></thead><tbody><tr><td>A</td><td>25°01'40.91002"</td><td>75°27'38.87407"</td></tr><tr><td>B</td><td>25°01'37.66018"</td><td>75°27'38.86194"</td></tr><tr><td>C</td><td>25°01'37.67766"</td><td>75°27'33.58492"</td></tr><tr><td>D</td><td>25°01'40.91829"</td><td>75°27'35.92418"</td></tr></tbody></table>	सीमा स्तम्भ	अक्षान्तर (Latitude)	देशान्तर (Longitude)	A	25°01'40.91002"	75°27'38.87407"	B	25°01'37.66018"	75°27'38.86194"	C	25°01'37.67766"	75°27'33.58492"	D	25°01'40.91829"	75°27'35.92418"
सीमा स्तम्भ	अक्षान्तर (Latitude)	देशान्तर (Longitude)															
A	25°01'40.91002"	75°27'38.87407"															
B	25°01'37.66018"	75°27'38.86194"															
C	25°01'37.67766"	75°27'33.58492"															
D	25°01'40.91829"	75°27'35.92418"															
9	विशेष शर्त																

392
(देवीलाल बंशीवाल)
खनि अभियन्ता,
खण्ड प्रथम, बून्दी



राजस्थान सरकार

एनेक्सर-

450

कार्यालय खनि अभियन्ता, खण्ड प्रथम, बून्दी (राज0)

खनिज भवन, सावित्री बाई फुले कन्या छात्रावास के पास, बीबनवां रोड, बून्दी,
दूरभाष नंबर 0747-2457840 / E-mail me.bundi@rajasthan.gov.in



डेलिनिवेशन प्लॉट ग्राम लाम्बाखोह, तहसील-तालेड़ा, जिला- बून्दी

क्र. स.	मद	विवरण															
1	प्लॉट क्रमांक	44															
2	खनिज	सेण्डस्टोन एवं मेसेनरी स्टोन															
3	कार्यालय का नाम जहां प्लॉट आता है	खनि अभियन्ता खण्ड प्रथम बून्दी															
4	प्लॉट का राजस्व ग्राम, तहसील एवं जिला	ग्राम-लाम्बाखोह, तहसील-तालेड़ा, जिला- बून्दी															
5	प्लॉट का क्षेत्रफल	01 हेक्टर (100मी X 100मी)															
6	वार्षिक स्थिरभाटक	70,000/- वार्षिक एवं एवं उसमें समय-समय पर होने वाले संशोधनानुसार।															
7	भूमि का प्रकार व खसरा स0	राजकीय भूमि व खसरा स0 624, 625															
8	प्लॉट की सीमा स्तम्भों के अक्षान्तर व देशान्तर (सर्वे रिपोर्ट अनुसार)	<table border="1"><thead><tr><th>सीमा स्तम्भ</th><th>अक्षान्श (Latitude)</th><th>देशान्तर (Longitude)</th></tr></thead><tbody><tr><td>A</td><td>25°01'40.89895"</td><td>75°27'42.44098"</td></tr><tr><td>B</td><td>25°01'37.64911"</td><td>75°27'42.42882"</td></tr><tr><td>C</td><td>25°01'37.66018"</td><td>75°27'38.86194"</td></tr><tr><td>D</td><td>25°01'40.91002"</td><td>75°27'38.87407"</td></tr></tbody></table>	सीमा स्तम्भ	अक्षान्श (Latitude)	देशान्तर (Longitude)	A	25°01'40.89895"	75°27'42.44098"	B	25°01'37.64911"	75°27'42.42882"	C	25°01'37.66018"	75°27'38.86194"	D	25°01'40.91002"	75°27'38.87407"
सीमा स्तम्भ	अक्षान्श (Latitude)	देशान्तर (Longitude)															
A	25°01'40.89895"	75°27'42.44098"															
B	25°01'37.64911"	75°27'42.42882"															
C	25°01'37.66018"	75°27'38.86194"															
D	25°01'40.91002"	75°27'38.87407"															
9	विशेष शर्त																

(देवीलाल बंशीवाल)
खनि अभियन्ता,
खण्ड प्रथम, बून्दी



राजस्थान सरकार

एनेक्सर-

451

कार्यालय खनि अभियन्ता, खण्ड प्रथम, बून्दी (राज0)

खनिज भवन, सावित्री बाई फुले कन्या छात्रावास के पास, बीबनवां रोड, बून्दी,
दूरभाष नंबर 0747-2457840 / E-mail me.bundi1@rajasthan.gov.in



डेलिनिवेशन प्लॉट ग्राम लाम्बाखोह, तहसील-तालेड़ा, जिला- बून्दी

क्र. स.	मद	विवरण															
1	प्लॉट क्रमांक	47															
2	खनिज	सेण्डस्टोन एवं मेसेनरी स्टोन															
3	कार्यालय का नाम जहां प्लॉट आता है	खनि अभियन्ता खण्ड प्रथम बून्दी															
4	प्लॉट का राजस्व ग्राम, तहसील एवं जिला	ग्राम-लाम्बाखोह, तहसील-तालेड़ा, जिला- बून्दी															
5	प्लॉट का क्षेत्रफल	01 हेक्टर (100मी X 100मी)															
6	वार्षिक स्थिरभाटक	70,000/- वार्षिक एवं एवं उसमें समय-समय पर होने वाले संशोधनानुसार।															
7	भूमि का प्रकार व खसरा स0	राजकीय भूमि व खसरा स0 624															
8	प्लॉट की सीमा स्तम्भों के अक्षान्तर व देशान्तर (सर्वे रिपोर्ट अनुसार)	<table border="1"><thead><tr><th>सीमा स्तम्भ</th><th>अक्षान्श (Latitude)</th><th>देशान्तर (Longitude)</th></tr></thead><tbody><tr><td>A</td><td>25°01'40.86560"</td><td>75°27'53.14170"</td></tr><tr><td>B</td><td>25°01'37.61576"</td><td>75°27'53.12947"</td></tr><tr><td>C</td><td>25°01'37.62690"</td><td>75°27'49.56259"</td></tr><tr><td>D</td><td>25°01'40.87674"</td><td>75°27'49.57479"</td></tr></tbody></table>	सीमा स्तम्भ	अक्षान्श (Latitude)	देशान्तर (Longitude)	A	25°01'40.86560"	75°27'53.14170"	B	25°01'37.61576"	75°27'53.12947"	C	25°01'37.62690"	75°27'49.56259"	D	25°01'40.87674"	75°27'49.57479"
सीमा स्तम्भ	अक्षान्श (Latitude)	देशान्तर (Longitude)															
A	25°01'40.86560"	75°27'53.14170"															
B	25°01'37.61576"	75°27'53.12947"															
C	25°01'37.62690"	75°27'49.56259"															
D	25°01'40.87674"	75°27'49.57479"															
9	विशेष शर्त																

(देवीलाल बंशीवाल)
खनि अभियन्ता,
खण्ड प्रथम, बून्दी

राजस्थान-सरकार
कार्यालय खनि अभियन्ता,अलवर

एनेक्शर- (452)

क्रम सं.	विवरण
1.	प्लॉट क्रमांक ALW-45
2.	कार्यालय का नाम जहाँ प्लॉट आता है। खनि अभियन्ता, अलवर
3.	प्लॉट का राजस्व ग्राम,तहसील,जिला. जुगरावर, रामगढ़,अलवर
4.	प्लॉट का क्षेत्रफल 1.00 है०
6.	खनिज मैसनेरी स्टोन
9.	रिथर भाटक रूपए 30,000/-प्रतिवर्ष एवं समय समय पर होने वाले संशोधनानुसार
7.	रॉयल्टी की दर रूपये-30/-प्रति टन एवं समय-समय पर होने वाले संशोधनानुसार
8.	भूमि का प्रकार गैर मुमकिन पहाड़ सिवायचक
9.	प्लॉट के सीमा स्तम्भों के अक्षांतर व देशान्तर
	सीमा स्तम्भ
	अक्षांतर (latitude)
	देशान्तर (longitude)
	A 27°-30'-13.39887"
	76°-48'-22.59432
	B 27°-30'-13.96046"
	76°-48'-22.18489
	C 27°-30'-10.77566"
	76°-48'-26.81801
	D 27°-30'-10.21408"
	76°-48'-23.22743

खनि अभियन्ता,अलवर

पुनः
प्रति

क्रम सं.		विवरण															
1.	प्लॉट क्रमांक	ALW-49															
2.	कार्यालय का नाम	खनि अभियन्ता, अलवर															
3.	प्लॉट का राजस्व ग्राम, तहसील, जिला	मांदला खुर्द गुर्जरपुर, रामगढ, अलवर															
4.	प्लॉट का क्षेत्रफल	1.00 है०															
5.	खनिज	मैसनरी स्टोन															
6.	स्थिर भाटक	रूपये 30,000/- प्रति है० प्रतिवर्ष एवं समय समय पर होने वाले संशोधनानुसार															
7.	रॉयल्टी की दर	रूपये-35/- प्रति टन एवं समय-समय पर होने वाले संशोधनानुसार															
8.	आरक्षित राशि	1,50,000/- रूपये															
9.	भूमि का प्रकार	गैर मुमकिन पहाड़ सिवायचक															
10.	खसरा न०	82,376															
11.	प्लॉट के सीमा स्तम्भों के अक्षांतर व देशान्तर	<table border="1"> <thead> <tr> <th>सीमा स्तम्भ</th> <th>अक्षांतर (Latitude)</th> <th>देशान्तर (Longitude)</th> </tr> </thead> <tbody> <tr> <td>A</td> <td>27°-35'-50.32139"</td> <td>76°-51'-31.22884"</td> </tr> <tr> <td>B</td> <td>27°-35'-52.40011"</td> <td>76°-51'-28.43344"</td> </tr> <tr> <td>C</td> <td>27°-35'-54.87744"</td> <td>76°-51'-30.77907"</td> </tr> <tr> <td>D</td> <td>27°-35'-52.79870"</td> <td>76°-51'-33.57447"</td> </tr> </tbody> </table>	सीमा स्तम्भ	अक्षांतर (Latitude)	देशान्तर (Longitude)	A	27°-35'-50.32139"	76°-51'-31.22884"	B	27°-35'-52.40011"	76°-51'-28.43344"	C	27°-35'-54.87744"	76°-51'-30.77907"	D	27°-35'-52.79870"	76°-51'-33.57447"
सीमा स्तम्भ	अक्षांतर (Latitude)	देशान्तर (Longitude)															
A	27°-35'-50.32139"	76°-51'-31.22884"															
B	27°-35'-52.40011"	76°-51'-28.43344"															
C	27°-35'-54.87744"	76°-51'-30.77907"															
D	27°-35'-52.79870"	76°-51'-33.57447"															

Pradeep
प्रिया शेट
कनिष्ठ मानचित्रकार

Shrey

8.11.18
(के. सी. गोयल)
खनि अभियन्ता, अलवर
खनि अभियन्ता
आन एवं धु-विज्ञान विभाग
अलवर (राज०)

डेलिनियेशन प्लॉट झालो की मदार

क्र. स.	विवरण																			
1.	प्लॉट क्रमांक	11/2021																		
2.	खनिज	ग्रेनाईट																		
3.	कार्यालय का नाम जहाँ प्लॉट आता है	कार्यालय खनि अभियन्ता, राजसमंद खण्ड-द्वितीय																		
4.	प्लॉट का राजस्व ग्राम, तहसील व जिला	राजस्व ग्राम-झालो की मदार, तहसील खमनोर, जिला राजसमंद																		
5.	प्लॉट का क्षेत्रफल	1.0622 हैक्टर																		
6.	स्थिर भाटक	रु 60,000/-प्रति हैक्टर प्रतिवर्ष एवं समय-समय पर होने वाले संशोधन अनुसार।																		
7.	रॉयल्टी दर	राजस्थान अप्रधान खनिज रियायत नियमावली 2017 की अनुसूचि-1A में वर्णित दर एवं उसमें समय-समय पर होने वाले संशोधनानुसार।																		
8.	भूमि का प्रकार	राजकीय भूमि																		
9.	प्लॉट के सीमा स्तम्भों के अक्षांश-देशान्तर (सीमांकन रिपोर्ट अनुसार)	<table border="1"> <thead> <tr> <th>सीमा स्तम्भ</th> <th>अक्षांश (Latitude)</th> <th>देशान्तर (Longitude)</th> </tr> </thead> <tbody> <tr> <td>A11</td> <td>25°2'23.56034"</td> <td>73°40'38.98368"</td> </tr> <tr> <td>B11</td> <td>25°2'22.24072"</td> <td>73°40'42.93679"</td> </tr> <tr> <td>C11</td> <td>25°2'20.78042"</td> <td>73°40'43.02885"</td> </tr> <tr> <td>D11</td> <td>25°2'19.73214"</td> <td>73°40'42.37831"</td> </tr> <tr> <td>E11</td> <td>25°2'19.70231"</td> <td>73°40'39.02506"</td> </tr> </tbody> </table>	सीमा स्तम्भ	अक्षांश (Latitude)	देशान्तर (Longitude)	A11	25°2'23.56034"	73°40'38.98368"	B11	25°2'22.24072"	73°40'42.93679"	C11	25°2'20.78042"	73°40'43.02885"	D11	25°2'19.73214"	73°40'42.37831"	E11	25°2'19.70231"	73°40'39.02506"
सीमा स्तम्भ	अक्षांश (Latitude)	देशान्तर (Longitude)																		
A11	25°2'23.56034"	73°40'38.98368"																		
B11	25°2'22.24072"	73°40'42.93679"																		
C11	25°2'20.78042"	73°40'43.02885"																		
D11	25°2'19.73214"	73°40'42.37831"																		
E11	25°2'19.70231"	73°40'39.02506"																		

IL
(ललित बाछरा)
खनि अभियन्ता
राजसमंद खण्ड II

राजस्थान सरकार

एनेक्शर- (455)

कार्यालय खनि अभियन्ता, खान एवं भू-विज्ञान विभाग, राजसमंद खण्ड-द्वितीय
Telephone-02952-222345, Fax-02952-220190, E-Mail Address - merajsamand-2@dmg-raj.org

डेलिनियेशन प्लॉट झालो की मदार

क्र. स.		विवरण																											
1.	प्लॉट क्रमांक	16 / 2021																											
2.	खनिज	ग्रेनाईट																											
3.	कार्यालय का नाम जहाँ प्लॉट आता है	कार्यालय खनि अभियन्ता, राजसमंद खण्ड-द्वितीय																											
4.	प्लॉट का राजस्व ग्राम, तहसील व जिला	राजस्व ग्राम-झालो की मदार, तहसील खमनोर, जिला राजसमंद																											
5.	प्लॉट का क्षेत्रफल	1.0707 हैक्टर																											
6.	स्थिर भाटक	रु 60,000 / -प्रति हैक्टर प्रतिवर्ष एवं समय-समय पर होने वाले संशोधन अनुसार।																											
7.	रॉयल्टी दर	राजस्थान अप्रधान खनिज रियायत नियमावली 2017 की अनुसूचि-11 में वर्णित दर एवं उसमें समय-समय पर होने वाले संशोधनानुसार।																											
8.	भूमि का प्रकार	राजकीय भूमि																											
9.	प्लॉट के सीमा स्तम्भों के अक्षांश-देशान्तर (सीमांकन रिपोर्ट अनुसार)	<table border="1"><thead><tr><th>सीमा स्तम्भ</th><th>अक्षांश (Latitude)</th><th>देशान्तर (Longitude)</th></tr></thead><tbody><tr><td>A16</td><td>25°2'14.45661"</td><td>73°40'37.65411"</td></tr><tr><td>B16</td><td>25°2'10.42623"</td><td>73°40'37.69734"</td></tr><tr><td>C16</td><td>25°2'10.48739"</td><td>73°40'35.40744"</td></tr><tr><td>D16</td><td>25°2'12.78962"</td><td>73°40'35.23126"</td></tr><tr><td>E16</td><td>25°2'12.85834"</td><td>73°40'33.27041"</td></tr><tr><td>F16</td><td>25°2'13.88067"</td><td>73°40'33.06001"</td></tr><tr><td>G16</td><td>25°2'14.11408"</td><td>73°40'34.24571"</td></tr><tr><td>H16</td><td>25°2'14.42540"</td><td>73°40'34.15031"</td></tr></tbody></table>	सीमा स्तम्भ	अक्षांश (Latitude)	देशान्तर (Longitude)	A16	25°2'14.45661"	73°40'37.65411"	B16	25°2'10.42623"	73°40'37.69734"	C16	25°2'10.48739"	73°40'35.40744"	D16	25°2'12.78962"	73°40'35.23126"	E16	25°2'12.85834"	73°40'33.27041"	F16	25°2'13.88067"	73°40'33.06001"	G16	25°2'14.11408"	73°40'34.24571"	H16	25°2'14.42540"	73°40'34.15031"
सीमा स्तम्भ	अक्षांश (Latitude)	देशान्तर (Longitude)																											
A16	25°2'14.45661"	73°40'37.65411"																											
B16	25°2'10.42623"	73°40'37.69734"																											
C16	25°2'10.48739"	73°40'35.40744"																											
D16	25°2'12.78962"	73°40'35.23126"																											
E16	25°2'12.85834"	73°40'33.27041"																											
F16	25°2'13.88067"	73°40'33.06001"																											
G16	25°2'14.11408"	73°40'34.24571"																											
H16	25°2'14.42540"	73°40'34.15031"																											

(ललित बाछरा)
खनि अभियन्ता
राजसमंद खण्ड ॥

राजस्थान सरकार

एनेक्शर

456

कार्यालय खनि अभियन्ता, खान एवं भू-विज्ञान विभाग, राजसमंद खण्ड-द्वितीय
Telephone-02952-222345, Fax-02952-220190, E-Mail Address - merajsamand-2@dmg-raj.org

डेलिनियेशन प्लॉट झालो की मदार

क्र. स.	विवरण																															
1.	प्लॉट क्रमांक	18/2021																														
2.	खनिज	ग्रेनाईट																														
3.	कार्यालय का नाम जहाँ प्लॉट आता है	कार्यालय खनि अभियन्ता, राजसमंद खण्ड-द्वितीय																														
4.	प्लॉट का राजस्व ग्राम, तहसील व जिला	राजस्व ग्राम-झालो की मदार, तहसील खमनोर, जिला राजसमंद																														
5.	प्लॉट का क्षेत्रफल	1.1666 हैक्टर																														
6.	स्थिर भाटक	रु 60,000 /-प्रति हैक्टर प्रतिवर्ष एवं समय-समय पर होने वाले संशोधन अनुसार।																														
7.	रॉयल्टी दर	राजस्थान अप्रधान खनिज रियायत नियमावली 2017 की अनुसूचि-1A में वर्णित दर एवं उसमें समय-समय पर होने वाले संशोधनानुसार।																														
8.	भूमि का प्रकार	राजकीय भूमि																														
9.	प्लॉट के सीमा स्तम्भों के अक्षांश-देशान्तर (सीमांकन रिपोर्ट अनुसार)	<table border="1"> <thead> <tr> <th>सीमा स्तम्भ</th> <th>अक्षांश (Latitude)</th> <th>देशान्तर (Longitude)</th> </tr> </thead> <tbody> <tr> <td>A18</td> <td>25°27.73764"</td> <td>73°40'38.75340"</td> </tr> <tr> <td>B18</td> <td>25°27.75637"</td> <td>73°40'40.85825"</td> </tr> <tr> <td>C18</td> <td>25°26.82185"</td> <td>73°40'40.99386"</td> </tr> <tr> <td>D18</td> <td>25°23.56883"</td> <td>73°40'39.41969"</td> </tr> <tr> <td>E18</td> <td>25°23.53310"</td> <td>73°40'35.40616"</td> </tr> <tr> <td>F18</td> <td>25°25.74331"</td> <td>73°40'35.38244"</td> </tr> <tr> <td>G18</td> <td>25°25.75381"</td> <td>73°40'36.56233"</td> </tr> <tr> <td>H18</td> <td>25°25.47521"</td> <td>73°40'36.56532"</td> </tr> <tr> <td>I18</td> <td>25°25.49490"</td> <td>73°40'38.77723"</td> </tr> </tbody> </table>	सीमा स्तम्भ	अक्षांश (Latitude)	देशान्तर (Longitude)	A18	25°27.73764"	73°40'38.75340"	B18	25°27.75637"	73°40'40.85825"	C18	25°26.82185"	73°40'40.99386"	D18	25°23.56883"	73°40'39.41969"	E18	25°23.53310"	73°40'35.40616"	F18	25°25.74331"	73°40'35.38244"	G18	25°25.75381"	73°40'36.56233"	H18	25°25.47521"	73°40'36.56532"	I18	25°25.49490"	73°40'38.77723"
सीमा स्तम्भ	अक्षांश (Latitude)	देशान्तर (Longitude)																														
A18	25°27.73764"	73°40'38.75340"																														
B18	25°27.75637"	73°40'40.85825"																														
C18	25°26.82185"	73°40'40.99386"																														
D18	25°23.56883"	73°40'39.41969"																														
E18	25°23.53310"	73°40'35.40616"																														
F18	25°25.74331"	73°40'35.38244"																														
G18	25°25.75381"	73°40'36.56233"																														
H18	25°25.47521"	73°40'36.56532"																														
I18	25°25.49490"	73°40'38.77723"																														

(ललित बाछरा)
खनि अभियन्ता
राजसमंद खण्ड II

राजस्थान सरकार

एनेकशर-457

कार्यालय खनि अभियन्ता, खान एवं भू-विज्ञान विभाग, राजसमंद खण्ड-द्वितीय
Telephone-02952-222345, Fax-02952-220190, E-Mail Address - merajsamand-2@dmg-rai.org

डेलिनियेशन प्लॉट झालो की मदार

क्र. स.		विवरण																																				
1.	प्लॉट क्रमांक	19/2021																																				
2.	खनिज	ग्रेनाईट																																				
3.	कार्यालय का नाम जहाँ प्लॉट आता है	कार्यालय खनि अभियन्ता, राजसमंद खण्ड-द्वितीय																																				
4.	प्लॉट का राजस्व ग्राम, तहसील व जिला	राजस्व ग्राम-झालो की मदार, तहसील खमनोर, जिला राजसमंद																																				
5.	प्लॉट का क्षेत्रफल	1.3073 हैक्टर																																				
6.	स्थिर भाटक	रु 60,000/-प्रति हैक्टर प्रतिवर्ष एवं समय-समय पर होने वाले संशोधन अनुसार।																																				
7.	रॉयल्टी दर	राजस्थान अप्रधान खनिज रियायत नियमावली 2017 की अनुसूची-11 में वर्णित दर एवं उसमें समय-समय पर होने वाले संशोधनानुसार।																																				
8.	भूमि का प्रकार	राजकीय भूमि																																				
9.	प्लॉट के सीमा स्तम्भों के अक्षांश-देशान्तर (सीमांकन रिपोर्ट अनुसार)	<table border="1"><thead><tr><th>सीमा स्तम्भ</th><th>अक्षांश (Latitude)</th><th>देशान्तर (Longitude)</th></tr></thead><tbody><tr><td>A19</td><td>25°2'3.53310"</td><td>73°40'35.40616"</td></tr><tr><td>B19</td><td>25°2'3.56883"</td><td>73°40'39.41969"</td></tr><tr><td>C19</td><td>25°2'1.18028"</td><td>73°40'37.36799"</td></tr><tr><td>D19</td><td>25°1'59.55309"</td><td>73°40'36.74698"</td></tr><tr><td>E19</td><td>25°1'59.54324"</td><td>73°40'35.64104"</td></tr><tr><td>F19</td><td>25°2'0.16080"</td><td>73°40'35.63442"</td></tr><tr><td>G19</td><td>25°2'0.15477"</td><td>73°40'34.95658"</td></tr><tr><td>H19</td><td>25°1'59.53721"</td><td>73°40'34.96321"</td></tr><tr><td>I19</td><td>25°1'59.53022"</td><td>73°40'34.17835"</td></tr><tr><td>J19</td><td>25°2'2.64364"</td><td>73°40'33.15336"</td></tr><tr><td>K19</td><td>25°2'3.06608"</td><td>73°40'35.55991"</td></tr></tbody></table>	सीमा स्तम्भ	अक्षांश (Latitude)	देशान्तर (Longitude)	A19	25°2'3.53310"	73°40'35.40616"	B19	25°2'3.56883"	73°40'39.41969"	C19	25°2'1.18028"	73°40'37.36799"	D19	25°1'59.55309"	73°40'36.74698"	E19	25°1'59.54324"	73°40'35.64104"	F19	25°2'0.16080"	73°40'35.63442"	G19	25°2'0.15477"	73°40'34.95658"	H19	25°1'59.53721"	73°40'34.96321"	I19	25°1'59.53022"	73°40'34.17835"	J19	25°2'2.64364"	73°40'33.15336"	K19	25°2'3.06608"	73°40'35.55991"
सीमा स्तम्भ	अक्षांश (Latitude)	देशान्तर (Longitude)																																				
A19	25°2'3.53310"	73°40'35.40616"																																				
B19	25°2'3.56883"	73°40'39.41969"																																				
C19	25°2'1.18028"	73°40'37.36799"																																				
D19	25°1'59.55309"	73°40'36.74698"																																				
E19	25°1'59.54324"	73°40'35.64104"																																				
F19	25°2'0.16080"	73°40'35.63442"																																				
G19	25°2'0.15477"	73°40'34.95658"																																				
H19	25°1'59.53721"	73°40'34.96321"																																				
I19	25°1'59.53022"	73°40'34.17835"																																				
J19	25°2'2.64364"	73°40'33.15336"																																				
K19	25°2'3.06608"	73°40'35.55991"																																				

(ललित बाछरा)

खनि अभियन्ता

राजसमंद खण्ड II

एनेक्शर— (458)

राजस्थान—सरकार
कार्यालय खनि अभियंता सिरोही,

संसोधित चैक लिस्ट

क्रम सं	विवरण	प्लॉट का विवरण															
1	प्लॉट क्रमांक	41															
2.	खनिज	मेसनरीस्टोन															
3.	कार्यालय का नाम जहाँ खनन पटा आता है।	कार्यालय खनि अभियंता सिरोही															
	प्लॉट का राजस्व ग्राम तहसील जिला सिरोही	खसरा संख्या 462 निकट ग्राम मोहब्बतनगर तहसील सिरोही जिला. सिरोही															
	प्लॉट का क्षेत्रफल	1.68 हैक्टर															
	स्थिरभाटक	रुपये 50,400/—(अक्षरे पच्चास हजार चार सौ मात्र) आरएमएमसीआर 2017 के शेड्युल III के अनुसार तथा समय—समय पर होने वाले संशोधनों के अनुसार															
	भूमि का प्रकार	किस्म गैर मुमकीन मगरी खसरा संख्या 462															
	प्लॉट के सीमा स्तम्भ के अक्षान्तर देशान्तर	<table border="1"> <thead> <tr> <th>सीमा स्तम्भ</th> <th>अक्षान्तर (Lattitude)</th> <th>देशान्तर (Longitude)</th> </tr> </thead> <tbody> <tr> <td>A</td> <td>24°56'32.29405"</td> <td>72° 36'01.43033"</td> </tr> <tr> <td>B</td> <td>24°56'35.00165"</td> <td>72° 35'58.35380"</td> </tr> <tr> <td>C</td> <td>24°56'31.72908"</td> <td>72° 35'54.88922"</td> </tr> <tr> <td>D</td> <td>24°56'29.02150"</td> <td>72° 35'57.96575"</td> </tr> </tbody> </table>	सीमा स्तम्भ	अक्षान्तर (Lattitude)	देशान्तर (Longitude)	A	24°56'32.29405"	72° 36'01.43033"	B	24°56'35.00165"	72° 35'58.35380"	C	24°56'31.72908"	72° 35'54.88922"	D	24°56'29.02150"	72° 35'57.96575"
सीमा स्तम्भ	अक्षान्तर (Lattitude)	देशान्तर (Longitude)															
A	24°56'32.29405"	72° 36'01.43033"															
B	24°56'35.00165"	72° 35'58.35380"															
C	24°56'31.72908"	72° 35'54.88922"															
D	24°56'29.02150"	72° 35'57.96575"															

(लक्ष्मी नारायण)
खनि अभियंता सिरोही

क्रम सं	विवरण	प्लॉट का विवरण															
1	प्लॉट क्रमांक	42															
2.	खनिज	मैसनीस्टोन															
3.	कार्यालय का नाम जहाँ खनन पट्टा आता है।	कार्यालय खनि अभियंता सिरोही															
4.	प्लॉट का राजस्व ग्राम तहसील जिला सिरोही	खसरा संख्या 462 निकट ग्राम मोहब्बतनगर तहसील सिरोही जिला सिरोही															
5.	प्लॉट का क्षेत्रफल	1.68 हेक्टर															
	स्थिरभाटक	रूपये 50,400/- (अक्षरे पच्चास हजार चार सौ मात्र) आरएमएमसीआर 2017 के शेड्यूल III के अनुसार तथा समय-समय पर होने वाले संशोधनों के अनुसार															
	भूमि का प्रकार	किस्म गैर मुमकीन मगरी खसरा संख्या 462.															
	प्लॉट के सीमा स्तम्भ के अक्षान्तर देशान्तर	<table border="1"> <thead> <tr> <th>सीमा स्तम्भ</th> <th>अक्षान्तर (Latitude)</th> <th>देशान्तर (Longitude)</th> </tr> </thead> <tbody> <tr> <td>A</td> <td>24°56'29.02150"</td> <td>72° 35' 57.96575"</td> </tr> <tr> <td>B</td> <td>24°56'31.72908"</td> <td>72° 35' 54.88922"</td> </tr> <tr> <td>C</td> <td>24°56'28.45650"</td> <td>72° 35' 51.42470"</td> </tr> <tr> <td>D</td> <td>24°56'25.74894"</td> <td>72° 35' 54.50122"</td> </tr> </tbody> </table>	सीमा स्तम्भ	अक्षान्तर (Latitude)	देशान्तर (Longitude)	A	24°56'29.02150"	72° 35' 57.96575"	B	24°56'31.72908"	72° 35' 54.88922"	C	24°56'28.45650"	72° 35' 51.42470"	D	24°56'25.74894"	72° 35' 54.50122"
सीमा स्तम्भ	अक्षान्तर (Latitude)	देशान्तर (Longitude)															
A	24°56'29.02150"	72° 35' 57.96575"															
B	24°56'31.72908"	72° 35' 54.88922"															
C	24°56'28.45650"	72° 35' 51.42470"															
D	24°56'25.74894"	72° 35' 54.50122"															

(लक्ष्मी नारायण)
खनि अभियंता सिरोही

राजस्थान-सरकार
राजस्थान-सरकार
कार्यालय खनि अभियंता सिरोही,

एनेक्शर-

460

संशोधित चैक लिस्ट

विवरण	प्लॉट का विवरण		
प्लॉट क्रमांक	43		
खनिज	मेसनरीस्टोन		
कार्यालय का नाम जेहा खनन पट्टा आता है।	कार्यालय खनि अभियंता सिरोही		
प्लॉट का राजस्व ग्राम तहसील जिला सिरोही	खसरा संख्या 462 निकट ग्राम मोहब्बतनगर तहसील सिरोही जिला सिरोही		
प्लॉट का क्षेत्रफल	1.68 हैक्टर		
स्थिरभाटक	रुपये 50,400/- (अक्षरे पच्चास हजार चार सौ मात्र) आरएमएमसीआर 2017 के शेड्यूल III के अनुसार तथा समय-समय पर होने वाले संशोधनों के अनुसार		
भूमि का प्रकार	किस्म गैर मुमकीन मगरी खसरा संख्या 462		
प्लॉट के सीमा स्तम्भ के अक्षान्तर देशान्तर	सीमा स्तम्भ	अक्षान्तर (Latitude)	देशान्तर (Longitude)
	A	24°56'35.00165"	72° 35'58.35380"
	B	24°56'37.70923"	72° 35'55.27723"
	C	24°56'34.43664"	72° 35'51.81266"
	D	24°56'31.72908"	72° 35'54.88922"

(लक्ष्मी नारायण)
खनि अभियंता सिरोही

PREPARED BY
BARMHE

राजस्थान-सरकार
कार्यालय खनि अभियंता सिरोही,

एनेक्शर-

461

संशोधित चैक लिस्ट

क्रम सं.	विवरण	प्लॉट का विवरण		
1	प्लॉट क्रमांक	45		
2.	खनिज	मेसनरीस्टोन		
3.	कार्यालय का नाम जेहा खनन पट्टा आता है।	कार्यालय खनि अभियंता सिरोही		
4.	प्लॉट का राजस्व ग्राम तहसील जिला सिरोही	खसरा संख्या 462 निकट ग्राम मोहब्बतनगर तहसील सिरोही जिला सिरोही		
5.	प्लॉट का क्षेत्रफल	1.5575 हेक्टर		
6.	स्थिरभाटक	रुपये 46,725/- (अक्षरे विभाजन द्वारा मात्र) आरएमएमसीआर 2017 के शेड्यूल III के अनुसार तथा समय-समय पर होने वाले संशोधनों के अनुसार		
7	भूमि का प्रकार	किस्म गैर मुमकीन मरारी खसरा संख्या 462		
8.	प्लॉट के सीमा स्तम्भ के अक्षान्तर देशान्तर	सीमा स्तम्भ	अक्षान्तर (Latitude)	देशान्तर (Longitude)
		A	24°56'37.70923"	72° 35'55.27723"
		B	24°56'40.65096"	72° 35'52.47116"
		C	24°56'38.54715"	72° 35'50.24393"
		D	24°56'37.16470"	72° 35'49.72225"
		E	24°56'34.45062"	72° 35'51.80767"

(लक्ष्मी नारायण)
खनि अभियंता सिरोही

राजस्थान सरकार
कार्यालय खनि अभियंता, खान एवं भू विज्ञान विभाग, अजमेर

एनेक्शर- (462)

प्लॉट का विवरण


क्र. संख्या	विवरण	विवरण																					
1	प्लॉट क्रमांक	121																					
2	खनिज	क्वार्टज व फ़ैल्सपार																					
3	कार्यालय का नाम जहाँ प्लॉट आता है।	खनि अभियंता, अजमेर																					
4	प्लॉट का राजस्व ग्राम तहसील व जिला	राजस्व ग्राम- न्यारा तहसील नसीराबाद जिला अजमेर																					
5	प्लॉट का क्षेत्रफल	4.7662 हैक्टेयर																					
6	वार्षिक क्वारी लाईसेंस फीस/ वार्षिक क्वारी लाईसेंस फीस/ खनन पट्टे का स्थिरभाटक (डेड रेन्ट)	25000/-रुपये प्रति हैक्टेयर प्रतिवर्ष एवं समय-समय पर होने वाले संशोधनानुसार																					
7	भूमि का प्रकार	3144/3140 राजकाय भूमि, गै. भु. पहाड़																					
8	प्रिमीयम की आरक्षित दर	5,95,875/-																					
9	प्लॉट के सीमा स्तम्भों के अक्षान्तर एवं देशान्तर	<table border="1"> <thead> <tr> <th>सीमा स्तम्भ</th> <th>अक्षान्तर</th> <th>देशान्तर</th> </tr> </thead> <tbody> <tr> <td>0</td> <td>26°-11'-18.36024"</td> <td>74°-40'-34.92686"</td> </tr> <tr> <td>J</td> <td>26°-11'-18.34154"</td> <td>74°-40'-26.64016"</td> </tr> <tr> <td>8</td> <td>26°-11'-25.16783"</td> <td>74°-40'-26.62116"</td> </tr> <tr> <td>30</td> <td>26°-11'-25.18475"</td> <td>74°-40'-34.11535"</td> </tr> <tr> <td>31</td> <td>26°-11'-24.24207"</td> <td>74°-40'-34.11795"</td> </tr> <tr> <td>32</td> <td>26°-11'-24.24385"</td> <td>74°-40'-34.91061"</td> </tr> </tbody> </table>	सीमा स्तम्भ	अक्षान्तर	देशान्तर	0	26°-11'-18.36024"	74°-40'-34.92686"	J	26°-11'-18.34154"	74°-40'-26.64016"	8	26°-11'-25.16783"	74°-40'-26.62116"	30	26°-11'-25.18475"	74°-40'-34.11535"	31	26°-11'-24.24207"	74°-40'-34.11795"	32	26°-11'-24.24385"	74°-40'-34.91061"
सीमा स्तम्भ	अक्षान्तर	देशान्तर																					
0	26°-11'-18.36024"	74°-40'-34.92686"																					
J	26°-11'-18.34154"	74°-40'-26.64016"																					
8	26°-11'-25.16783"	74°-40'-26.62116"																					
30	26°-11'-25.18475"	74°-40'-34.11535"																					
31	26°-11'-24.24207"	74°-40'-34.11795"																					
32	26°-11'-24.24385"	74°-40'-34.91061"																					

खनि अभियंता
अजमेर

राजस्थान सरकार
कार्यालय खनि अभियंता, खान एवं भू विज्ञान विभाग, अजमेर

एनेक्शर-463

क्रम संख्या	प्लॉट का विवरण																							
1	प्लॉट क्रमांक	128																						
2	खनिज	क्वार्टज व फैल्सपार																						
3	कार्यालय का नाम जहाँ प्लॉट आता है।	खनि अभियंता, अजमेर																						
4	प्लॉट का राजस्व ग्राम तहसील व जिला	राजस्व ग्राम- न्यारा तहसील नसीराबाद जिला अजमेर																						
5	प्लॉट का क्षेत्रफल	4.0315 हैक्टेयर																						
6	वार्षिक क्वारी लाईसेंस फीस / वार्षिक क्वारी लाईसेंस फीस / खनन पट्टे का स्थिरभाटक (डेड रेंट)	25,000 / -रुपये प्रति हैक्टेयर प्रतिवर्ष एवं समय-समय पर होने वाले संशोधनानुसार																						
7	भूमि का प्रकार	3144 / 3140 राजकीय भूमि, गै. मु. पहाड़																						
8	प्रिमीयम की आरक्षित दर	5,04,000 / -																						
9	प्लॉट के सीमा स्तम्भों के अक्षान्तर एवं देशान्तर	<table border="1"> <thead> <tr> <th>सीमा स्तम्भ</th> <th>अक्षान्तर</th> <th>देशान्तर</th> </tr> </thead> <tbody> <tr> <td>O</td> <td>26°-11'-18.36024"</td> <td>74°-40'-34.92686"</td> </tr> <tr> <td>A</td> <td>26°-11'-18.86409"</td> <td>74°-40'-34.92547"</td> </tr> <tr> <td>35</td> <td>26°-11'-18.88266"</td> <td>74°-40'-43.21219"</td> </tr> <tr> <td>36</td> <td>26°-11'-13.50289"</td> <td>74°-40'-45.22695"</td> </tr> <tr> <td>37</td> <td>26°-11'-13.48311"</td> <td>74°-40'-34.39991"</td> </tr> <tr> <td>I</td> <td>26°-11'-18.35903"</td> <td>74°-40'-34.38643"</td> </tr> </tbody> </table>		सीमा स्तम्भ	अक्षान्तर	देशान्तर	O	26°-11'-18.36024"	74°-40'-34.92686"	A	26°-11'-18.86409"	74°-40'-34.92547"	35	26°-11'-18.88266"	74°-40'-43.21219"	36	26°-11'-13.50289"	74°-40'-45.22695"	37	26°-11'-13.48311"	74°-40'-34.39991"	I	26°-11'-18.35903"	74°-40'-34.38643"
सीमा स्तम्भ	अक्षान्तर	देशान्तर																						
O	26°-11'-18.36024"	74°-40'-34.92686"																						
A	26°-11'-18.86409"	74°-40'-34.92547"																						
35	26°-11'-18.88266"	74°-40'-43.21219"																						
36	26°-11'-13.50289"	74°-40'-45.22695"																						
37	26°-11'-13.48311"	74°-40'-34.39991"																						
I	26°-11'-18.35903"	74°-40'-34.38643"																						


खनि अभियंता
अजमेर

एनेक्शर—

464

राजस्थान सरकार
कार्यालय खनि अभियन्ता, खान एवं भूविज्ञान विभाग चित्तौड़गढ़

विवरण			
प्लॉट क्रमांक	70		
खनिज	ग्रेनाईट, मेसेनरी स्टोन		
कार्यालय का नाम जहा प्लॉट आता है।	खनि अभियन्ता चित्तौड़गढ़		
प्लॉट का राजस्व ग्राम/तहसील/जिला	राजस्व ग्राम अमरपुरा तहसील गंगारार जिला चित्तौड़गढ़		
5 प्लॉट का क्षेत्रफल	1.00 हैक्टर		
6 स्थिर भाटक	60000/- वार्षिक एवं समय-समय पर होने वाले संशोधनानुसार		
7 भूमि का प्रकार	राजकीय बिलानाम भूमि खसरा न. 447		
8 प्लॉट के सीमा स्तम्भों के अक्षान्तर देशान्तर (सीमांकन रिपोर्ट अनुसार)	सीमा स्तम्भ	अक्षान्तर Latitude	देशान्तर Longitude
	A	25°.09'33.01747"	74°.45'46.45063"
	B	25°.09'32.44963"	74°.45'48.51281"
	C	25°.09'27.70621"	74°.45'45.59287"
	D	25°.09'28.70599"	74°.45'43.52808"
9 विशेष शर्तें			


hineed
खनि अभियन्ता
चित्तौड़गढ़

एनेक्शर—

465

राजस्थान सरकार
कार्यालय खनि अभियन्ता, खान एवं भू-विज्ञान विभाग, सीकर

क्रम सं.	विवरण			
		सीमा स्तम्भ	अक्षान्तर (Latitude)	देशान्तर (Longitude)
1	प्लॉट क्रमांक	27		
2	खनिज	मेसनरी स्टोन		
3	कार्यालय का नाम जहाँ प्लॉट आता है।	खनि अभियन्ता, सीकर		
4	प्लॉट का राजस्व ग्राम, तहसील, जिला	किशनपुरा, श्रीमाधोपुर, सीकर		
5	प्लॉट का क्षेत्रफल	1.1459 है०		
6	स्थिर भाटक	रुपये 34,380/- वार्षिक (RMMCR 2017 के शिड्यूल III एवं संशोधनों के अधीन)		
7	प्रिमियम राशि	रुपये 1,71,900/- (RMMCR 2017 के नियम 13(2) के अनुसार)		
8	भूमि का प्रकार	- सरकारी भूमि (गै.मु.पहाड़)		
9	प्लॉट के सीमा स्तम्भों के अक्षान्तर व देशान्तर	सीमा स्तम्भ	अक्षान्तर (Latitude)	देशान्तर (Longitude)
		A	27°35'25.8433"	75°54'00.5903"
		B	27°35'22.9693"	75°53'59.3251"
		C	27°35'25.6693"	75°53'54.9020"
		D	27°35'27.3953"	75°53'55.8052"
E	27°35'27.2941"	75°53'57.0034"		


(रामलाल सिंह)
खनि अभियन्ता,
खान एवं भू विज्ञान विभाग,
सीकर

एनेक्शर-466

राजस्थान सरकार

कार्यालय खनि अभियन्ता, खान एवं भूविज्ञान विभाग चित्तौड़गढ़

		विवरण		
3	प्लॉट क्रमांक	51		
3	खनिज	ग्रेनाईट, मेसेनरी स्टोन		
3	कार्यालय का नाम जहा प्लॉट आता है।	खनि अभियन्ता चित्तौड़गढ़		
4	प्लॉट का राजस्व ग्राम/तहसील/जिला	राजस्व ग्राम अमरपुरा तहसील गंगरार जिला चित्तौड़गढ़		
5	प्लॉट का क्षेत्रफल	1.420 हैक्टर		
6	स्थिर भाटक	85200/- वार्षिक एवं समय-समय पर होने वाले संशोधनानुसार		
7	भूमि का प्रकार	राजकीय बिलानाम भूमि खसरा न. 449 539/413, 548/412, 549/402		
8	प्लॉट के सीमा स्तम्भों के अक्षान्तर देशान्तर (सीमांकन रिपोर्ट अनुसार)	सीमा स्तम्भ	अक्षान्तर Latitude	देशान्तर Longitude
		A	25°.09'42.33717"	74°.45'47.26408"
		B	25°.09'39.66659"	74°.45'49.77220"
		C	25°.09'39.28040"	74°.45'49.55472"
		D	25°.09'35.48038"	74°.45'52.27049"
		E	25°.09'35.96654"	74°.45'51.22088"
		F	25°.09'37.29910"	74°.45'45.86341"
		G	25°.09'39.15670"	74°.45'46.89411"
9	विशेष शर्तें			

[Signature]
खनि अभियन्ता
चित्तौड़गढ़

एनेक्शर- (467)

राजस्थान सरकार
कार्यालय खनि अभियन्ता, खान एवं भूविज्ञान विभाग चित्तौड़गढ़

		विवरण		
	प्लॉट क्रमांक	52		
	खनिज	ग्रेनाईट, मेसेनरी स्टोन		
	कार्यालय का नाम जहा प्लॉट आता है।	खनि अभियन्ता चित्तौड़गढ़		
	प्लॉट का राजस्व ग्राम/तहसील/जिला	राजस्व ग्राम अमरपुरा तहसील गंगरार जिला चित्तौड़गढ़		
5	प्लॉट का क्षेत्रफल	1.500 हेक्टर		
6	स्थिर भाटक	90000/- वार्षिक एवं समय-समय पर होने वाले संशोधनानुसार		
7	भूमि का प्रकार	राजकीय बिलानाम भूमि खसरा न. 449 539/413 447		
8	प्लॉट के सीमा स्तम्भों के अक्षान्तर देशान्तर (सीमांकन रिपोर्ट अनुसार)	सीमा स्तम्भ	अक्षान्तर Latitude	देशान्तर Longitude
		A	25°.09'37.29910"	74°.45'45.86341"
		B	25°.09'35.96654"	74°.45'51.22088"
		C	25°.09'32.44963"	74°.45'48.51281"
		D	25°.09'33.01747"	74°.45'46.46063"
		E	25°.09'34.83351"	74°.45'45.89826"
		F	25°.09'35.03828"	74°.45'44.83311"
9	विशेष शर्तें			

Inced
खनि अभियन्ता
चित्तौड़गढ़

राजस्थान सरकार
कार्यालय खनि अभियन्ता, खान एवं भू विज्ञान विभाग, बाडमेर

कम. सं.	विवरण			
1	प्लॉट क्रमांक	88		
2	खनिज	गैसनरी स्टोन		
3	कार्यालय का नाम जहाँ प्लॉट आता है	खनि अभियन्ता, बाडमेर		
4	प्लॉट का राजस्व ग्राम, तहसील, जिला	जूनी आटी, बाडमेर, बाडमेर		
5	प्लॉट का क्षेत्रफल	1.00 हेक्टर		
6	स्थिर भाटक	रूपये 30000/- प्रतिवर्ष एवं समय-समय पर होने वाले संशोधनानुसार		
7	भूमि का प्रकार.	राजकीय भूमि		
8	प्लॉट के सीमा स्तम्भों के अक्षांतर व देशान्तर	सीमा स्तम्भ	अक्षांतर (Latitude)	देशान्तर (Longitude)
		A	N25°42'17.94363"	E71°19'58.22942"
		B	N25°42'23.87985"	E71°19'55.31379"
		C	N25°42'24.54022"	E71°19'56.95189"
		D	N25°42'18.60400"	E71°19'59.86751"

गोरधन राम
खनि अभियन्ता
बाडमेर

एनेक्शर-

469

राजस्थान सरकार
कार्यालय खनि अभियन्ता, खान एवं भू विज्ञान विभाग, बाडमेर

कम. सं.		विवरण		
1	प्लॉट क्रमांक	106		
2	खनिज	मैसनरी स्टोन		
3	कार्यालय का नाम जहाँ प्लॉट आता है	खनि अभियन्ता, बाडमेर		
4	प्लॉट का राजस्व ग्राम, तहसील, जिला	जूनी आटी, बाडमेर, बाडमेर		
5	प्लॉट का क्षेत्रफल	1.30 हैक्टर		
6	स्थिर भाटक	रुपये 39000/- प्रतिवर्ष एवं समय-समय पर होने वाले संशोधनानुसार		
7	भूमि का प्रकार.	राजकीय भूमि		
8	प्लॉट के सीमा स्तम्भों के अक्षान्तर व देशान्तर	सीमा स्तम्भ	अक्षान्तर (Latitude)	देशान्तर (Longitude)
		A	N25°42'03.76068"	E71°20'00.09313"
		B	N25°42'08.39620"	E71°19'57.83442"
		C	N25°42'09.86301"	E71°20'00.23581"
		D	N25°42'04.81723"	E71°20'02.71398"

गोरधनराम
खनि अभियन्ता
बाडमेर

क्रमांक:- खअ / सिरौही / अप्र / ग्रेनाईट / डेलि. / 2021 / दिनांक

क्रम सं	विवरण	प्लॉट का विवरण															
1.	प्लॉट क्रमांक	34															
2.	खनिज	ग्रेनाईट															
3.	कार्यालय का नाम जेहा खनन पट्टा आता है।	कार्यालय खनि अभियंता सिरौही															
4.	प्लॉट का राजस्व ग्राम तहसील जिला सिरौही	खसरा संख्या 220 निकट ग्राम कूमा तहसील सिरौही जिला सिरौही															
5.	प्लॉट का क्षेत्रफल	2.20 हैक्टर															
6.	स्थिरभाटक	रुपये 1,32,000 /- (अक्षरे रुपये एक लाख बत्तीस हजार मात्र) आरएमएमसीआर 2017 के शेड्यूल III के अनुसार तथा समय-समय पर होने वाले संशोधनों के अनुसार															
7.	भूमि का प्रकार	किस्म गैर मुमकीन मगरी खसरा संख्या 220															
8.	प्लॉट के सीमा स्तम्भ के अक्षान्तर देशान्तर	<table border="1"> <thead> <tr> <th>सीमा स्तम्भ</th> <th>अक्षान्तर (Latitude)</th> <th>देशान्तर (Longitude)</th> </tr> </thead> <tbody> <tr> <td>A</td> <td>24°49'8.9786"</td> <td>72° 39'31.4853"</td> </tr> <tr> <td>B</td> <td>24°49'11.5775"</td> <td>72° 39'31.4364"</td> </tr> <tr> <td>C</td> <td>24°49'11.4101"</td> <td>72° 39'20.7583"</td> </tr> <tr> <td>D</td> <td>24°49'8.8392"</td> <td>72° 39'22.5869"</td> </tr> </tbody> </table>	सीमा स्तम्भ	अक्षान्तर (Latitude)	देशान्तर (Longitude)	A	24°49'8.9786"	72° 39'31.4853"	B	24°49'11.5775"	72° 39'31.4364"	C	24°49'11.4101"	72° 39'20.7583"	D	24°49'8.8392"	72° 39'22.5869"
सीमा स्तम्भ	अक्षान्तर (Latitude)	देशान्तर (Longitude)															
A	24°49'8.9786"	72° 39'31.4853"															
B	24°49'11.5775"	72° 39'31.4364"															
C	24°49'11.4101"	72° 39'20.7583"															
D	24°49'8.8392"	72° 39'22.5869"															

(प्रवीण कुमार अग्रवाल)
खनि अभियंता सिरौही

क्रमांक:- खअ/सिरौही/अप्र/ग्रेनाईट/डेलि./2021/

क्रम सं	विवरण	प्लॉट का विवरण															
1.	प्लॉट क्रमांक	39															
2.	खनिज	ग्रेनाईट															
3.	कार्यालय का नाम जेहा खनन पट्टा आता है।	कार्यालय खनि अभियंता सिरौही															
4.	प्लॉट का राजस्व ग्राम तहसील जिला सिरौही	खसरा संख्या 220 निकट ग्राम कूमा तहसील सिरौही जिला सिरौही															
5.	प्लॉट का क्षेत्रफल	1.92 हैक्टर															
6.	स्थिरभाटक	रूपये 1,15,200/- (अक्षरे रूपये एक लाख पन्द्रह हजार दो सौ मात्र) आरएमएमसीआर 2017 के शेड्यूल III के अनुसार तथा समय-समय पर होने वाले संशोधनों के अनुसार															
7.	भूमि का प्रकार	किंरम गैर मुमकीन मगरी खसरा संख्या 220															
8.	प्लॉट के सीमा स्तम्भ के अक्षान्तर देशान्तर	<table border="1"> <thead> <tr> <th>सीमा स्तम्भ</th> <th>अक्षान्तर (Latitude)</th> <th>देशान्तर (Longitude)</th> </tr> </thead> <tbody> <tr> <td>A</td> <td>24°49'21.9780"</td> <td>72° 39'31.5702"</td> </tr> <tr> <td>B</td> <td>24°49'24.57684"</td> <td>72° 39'31.52132"</td> </tr> <tr> <td>C</td> <td>24°49'24.44294"</td> <td>72° 39'22.97857"</td> </tr> <tr> <td>D</td> <td>24°49'21.84411"</td> <td>72° 39'23.02749"</td> </tr> </tbody> </table>	सीमा स्तम्भ	अक्षान्तर (Latitude)	देशान्तर (Longitude)	A	24°49'21.9780"	72° 39'31.5702"	B	24°49'24.57684"	72° 39'31.52132"	C	24°49'24.44294"	72° 39'22.97857"	D	24°49'21.84411"	72° 39'23.02749"
सीमा स्तम्भ	अक्षान्तर (Latitude)	देशान्तर (Longitude)															
A	24°49'21.9780"	72° 39'31.5702"															
B	24°49'24.57684"	72° 39'31.52132"															
C	24°49'24.44294"	72° 39'22.97857"															
D	24°49'21.84411"	72° 39'23.02749"															

(Y.N.)

प्रवीण कुमार अग्रवाल
खनि अभियंता सिरौही

क्रमांक:- खअ / सिरोही / अप्र / ग्रेनाईट / डेलि. / 2021 /

क्रम सं.	विवरण	प्लॉट का विवरण		
1.	प्लॉट क्रमांक	40		
2.	खनिज	ग्रेनाईट		
3.	कार्यालय का नाम जेहा खनन पट्टा आता है।	कार्यालय खनि अभियंता सिरोही		
4.	प्लॉट का राजस्व ग्राम तहसील जिला सिरोही	खसरा संख्या 220 निकट ग्राम कूमा तहसील सिरोही जिला सिरोही		
5.	प्लॉट का क्षेत्रफल	1.92 हैक्टर		
6.	स्थिरभाटक	रूपये 1,15,200/- (अक्षरे रूपये एक लाख पन्द्रह हजार दौ सौ मात्र) आरएमएमसीआर 2017 के शेड्यूल III के अनुसार तथा समय-समय पर होने वाले संशोधनों के अनुसार		
7.	भूमि का प्रकार	किस्म गैर मुमकीन मगरी खसरा संख्या 220		
8.	प्लॉट के सीमा स्तम्भ के अक्षान्तर देशान्तर	सीमा स्तम्भ	अक्षान्तर (Latitude)	देशान्तर (Longitude)
		A	24°49'24.57684"	72° 39'31.52132"
		B	24°49'27.17567"	72° 39'31.47244"
		C	24°49'27.04177"	72° 39'22.92964"
		D	24°49'24.44294"	72° 39'22.97857"

(Signature)

प्रवीण कुमार अग्रवाल
खनि अभियंता सिरोही

एनेक्शर-

473

राजस्थान सरकार

कार्यालय खनि अभियन्ता, खान एवं भू-विज्ञान विभाग, आमेट राजसमन्द (राज.)


क्र. सं.	विवरण			
1	प्लॉट क्रमांक	54 / 19		
2	खनिज	मेसनेरी स्लोन		
3	कार्यालय का नाम जहाँ प्लॉट आता है।	खनि अभियन्ता आमेट		
4	प्लॉट का राजस्व ग्राम, तहसील, जिला	काजी गुड़ा खुर्द, तहसील- आमेट, जिला- राजसमन्द		
5	प्लॉट का क्षेत्रफल	1.3936 हेक्टर		
6	स्थिरभाटक	रु. 41820/- प्रति वर्ग		
7	भूमि का प्रकार	बिलानाम		
8	प्लॉट की सीमा स्तम्भों के अक्षान्तर व देशान्तर	Pillar	Longitude(E)	Latitude(N)
		P4	73°-56'-35.6088"	25°-19'-50.1461"
		P7	73°-56'-36.9053"	25°-19'-53.2081"
		P8	73°-56'-39.2806"	25°-19'-53.3194"
		P9	73°-56'-39.1606"	25°-19'-48.8543"
		P10	73°-56'-38.0309"	25°-19'-47.3176"
		P11	73°-56'-36.5473"	25°-19'-48.0820"

4 26/10/19

(पुरणमल सिंघाणिया)
खनि अभियन्ता,
आमेट, जिला राजसमन्द

राजस्थान सरकार
कार्यालय सहायक खनि अभियन्ता, गोटन


क्र. सं.		विवरण		
1	प्लॉट क्रमांक	51		
2	खनिज	चिनाई पत्थर		
3	कार्यालय का नाम जहाँ प्लॉट आता है	सहायक खनि अभियन्ता, गोटन		
4	प्लॉट का राजस्व ग्राम, तहसील, जिला	बाकलियावास, मेड़ता, नागौर		
5	प्लॉट का क्षेत्रफल	1.2602 हैक्टर		
6	स्थिर भाटक	रुपये 37830/- प्रतिवर्ष एवं समय-समय पर होने वाले संशोधनानुसार		
7	भूमि का प्रकार	राजकीय भूमि (गैर मुभकिन मगरा)		
8	प्लॉट के स्तम्भों के अक्षान्तर व देशान्तर	सीमा स्तम्भ	देशान्तर (Longitude)	अक्षान्तर (Latitude)
		A	73°-48'-41.937788"	26°-40'-39.269553"
		B	73°-48'-48.659768"	26°-40'-38.057558"
		C	73°-48'-48.646485"	26°-40'-36.096187"
		D	73°-48'-43.105884"	26°-40'-36.267724"


 (जय प्रकाश गोदारा)
 सहायक खनि अभियन्ता
 गोटन

राजस्थान सरकार
कार्यालय सहायक खनि अभियन्ता, गोटन

एनेक्शर- (475)

क्र. सं.	विवरण			
1	प्लॉट क्रमांक	52		
2	खनिज	चिनाई पत्थर		
3	कार्यालय का नाम जहाँ प्लॉट आता है	सहायक खनि अभियन्ता, गोटन		
4	प्लॉट का राजस्व ग्राम, तहसील, जिला	बाकलियावास, मेड़ता, नागौर		
5	प्लॉट का क्षेत्रफल	1.1185 हैक्टर		
6	स्थिर भाटक	रूपये 33570/- प्रतिवर्ष एवं समय- समय पर होने वाले संशोधनानुसार		
7	भूमि का प्रकार	राजकीय भूमि (गैर मुमकिन मगरा)		
8	प्लॉट के स्तम्भों के अक्षान्तर व देशान्तर	सीमा स्तम्भ	देशान्तर (Longitude)	अक्षान्तर (Latitude)
		A	73°-48'-43.105884"	26°-40'-36.267724"
		B	73°-48'-48.646485"	26°-40'-36.096187"
		C	73°-48'-48.634620"	26°-40'-34.343903"
		D	73°-48'-44.456417"	26°-40'-32.797041"


(जय प्रकाश गोदारा)
सहायक खनि अभियन्ता
गोटन

एनेक्शर- (476)

राजस्थान सरकार
कार्यालय सहायक खनि अभियन्ता, गोटन


क्रं. सं.		विवरण		
1	प्लॉट क्रमांक	53		
2	खनिज	चिनाई पत्थर		
3	कार्यालय का नाम जहाँ प्लॉट आता है	सहायक खनि अभियन्ता, गोटन		
4	प्लॉट का राजस्व ग्राम, तहसील, जिला	बाकलियावास, मेड़ता, नागौर		
5	प्लॉट का क्षेत्रफल	1.0647 हैक्टर		
6	स्थिर भाटक	रूपये 31950 /- प्रतिवर्ष एवं समय- समय पर होने वाले संशोधनानुसार		
7	भूमि का प्रकार	राजकीय भूमि (गैर मुमकिन मगरा)		
8	प्लॉट के स्तम्भों के अक्षान्तर व देशान्तर	सीमा स्तम्भ	देशान्तर (Longitude)	अक्षान्तर (Latitude)
		A	73°-48'-44.456417"	26°-40'-32.797041"
		B	73°-48'-48.634620"	26°-40'-34.343903"
		C	73°-48'-49.031918"	26°-40'-31.311308"
		D	73°-48'-45.715612"	26°-40'-29.820097"

(जय प्रकाश गोदारा)
सहायक खनि अभियन्ता
गोटन

एनेकशर-677

राजस्थान सरकार
कार्यालय सहायक खनि अभियन्ता, गोटन

क्र. सं.		विवरण		
1	प्लॉट क्रमांक	54		
2	खनिज	चिनाई पत्थर		
3	कार्यालय का नाम जहाँ प्लॉट आता है	सहायक खनि अभियन्ता, गोटन		
4	प्लॉट का राजस्व ग्राम, तहसील, जिला	बाकलियावास, मेड़ता, नागौर		
5	प्लॉट का क्षेत्रफल	1.0914 हैक्टर		
6	स्थिर भाटक	रूपये 32760/- प्रतिवर्ष एवं समय-समय पर होने वाले संशोधनानुसार		
7	भूमि का प्रकार	राजकीय भूमि (गैर मुमकिन मगरा)		
8	प्लॉट के स्तम्भों के अक्षान्तर व देशान्तर	सीमा स्तम्भ	देशान्तर (Longitude)	अक्षान्तर (Latitude)
		A	73°-48'-45.715612"	26°-40'-29.820097"
		B	73°-48'-49.031918"	26°-40'-31.311308"
		C	73°-48'-49.958773"	26°-40'-31.324054"
		D	73°-48'-50.172721"	26°-40'-27.623574"
		E	73°-48'-46.487391"	26°-40'-27.577547"


(जय प्रकाश गोदारा)
सहायक खनि अभियन्ता
गोटन


राजस्थान सरकार
कार्यालय सहायक खनि अभियन्ता, गोटन

क्र. सं.	विवरण			
1	प्लॉट क्रमांक	55		
2	खनिज	चिनाई पत्थर		
3	कार्यालय का नाम जहाँ प्लॉट आता है	सहायक खनि अभियन्ता, गोटन		
4	प्लॉट का राजस्व ग्राम, तहसील, जिला	बाकलियावास, मेड़ता, नागौर		
5	प्लॉट का क्षेत्रफल	1.3041 हैक्टर		
6	स्थिर भाटक	रूपये 39150/- प्रतिवर्ष एवं समय-समय पर होने वाले संशोधनानुसार		
7	भूमि का प्रकार	राजकीय भूमि (गैर मुमकिन मगरा)		
8	प्लॉट के स्तम्भों के अक्षान्तर व देशान्तर	सीमा स्तम्भ	देशान्तर (Longitude)	अक्षान्तर (Latitude)
		A	73°-48'-48.659768"	26°-40'-38.057558"
		B	73°-48'-52.413532"	26°-40'-37.380688"
		C	73°-48'-53.673318"	26°-40'-35.506056"
		D	73°-48'-53.685185"	26°-40'-34.358084"
		E	73°-48'-48.634620"	26°-40'-34.343903"

(जय प्रकाश गोदारा)
सहायक खनि अभियन्ता
गोटन

राजस्थान सरकार
कार्यालय सहायक खनि अभियन्ता, गोटन

क्रं. सं.		विवरण		
1	प्लॉट क्रमांक	58		
2	खनिज	चिनाई पत्थर		
3	कार्यालय का नाम जहाँ प्लॉट आता है	सहायक खनि अभियन्ता, गोटन		
4	प्लॉट का राजस्व ग्राम, तहसील, जिला	बाकलियावास, मेड़ता, नागौर		
5	प्लॉट का क्षेत्रफल	1.2490 हैक्टर		
6	स्थिर भाटक	रूपये 37470/- प्रतिवर्ष एवं समय-समय पर होने वाले संशोधनानुसार		
7	भूमि का प्रकार	राजकीय भूमि (गैर मुमकिन मगरा)		
8	प्लॉट के स्तम्भों के अक्षान्तर व देशान्तर	सीमा स्तम्भ	देशान्तर (Longitude)	अक्षान्तर (Latitude)
		A	73°-48'-53.706541"	26°-40'-32.292318"
		B	73°-48'-56.951494"	26°-40'-32.319381"
		C	73°-48'-56.865580"	26°-40'-27.704342"
		D	73°-48'-53.754361"	26°-40'-27.666338"


 (जय प्रकाश गोदारा)
 सहायक खनि अभियन्ता
 गोटन

एनेक्शर- (480)


राजस्थान सरकार
कार्यालय सहायक खनि अभियन्ता, गोटन

क्र. सं.	विवरण			
1	प्लॉट क्रमांक	59		
2	खनिज	चिनाई पत्थर		
3	कार्यालय का नाम जहाँ प्लॉट आता है	सहायक खनि अभियन्ता, गोटन		
4	प्लॉट का राजस्व ग्राम, तहसील, जिला	बाकलियावास, मेड़ता, नागौर		
5	प्लॉट का क्षेत्रफल	1.3376 हैक्टर		
6	रिथर भाटक	रूपये 40140/- प्रतिवर्ष एवं समय-समय पर होने वाले संशोधनानुसार		
7	भूमि का प्रकार	राजकीय भूमि (गैर मुमकिन मगरा)		
8	प्लॉट के स्तम्भों के अक्षान्तर व देशान्तर	सीमा स्तम्भ	देशान्तर (Longitude)	अक्षान्तर (Latitude)
		A	73°-48'-56.908396"	26°-40'-36.491470"
		B	73°-49'-1.107966"	26°-40'-35.706548"
		C	73°-49'-1.142350"	26°-40'-32.374712"
		D	73°-48'-56.951494"	26°-40'-32.319381"

(जय प्रकाश गोदारा)
सहायक खनि अभियन्ता
गोटन

राजस्थान सरकार
कार्यालय सहायक खनि अभियन्ता, गोटन

क्र. सं.		विवरण		
1	प्लॉट क्रमांक	60		
2	खनिज	चिनाई पत्थर		
3	कार्यालय का नाम जहाँ प्लॉट आता है	सहायक खनि अभियन्ता, गोटन		
4	प्लॉट का राजस्व ग्राम, तहसील, जिला	बाकलियावास, मेड़ता, नागौर		
5	प्लॉट का क्षेत्रफल	1.2248 हैक्टर		
6	स्थिर भाटक	रुपये 36750/- प्रतिवर्ष एवं समय-समय पर होने वाले संशोधनानुसार		
7	भूमि का प्रकार	राजकीय भूमि (गैर मुमकिन मगरा)		
8	प्लॉट के स्तम्भों के अक्षान्तर व देशान्तर	सीमा स्तम्भ	देशान्तर (Longitude)	अक्षान्तर (Latitude)
		A	73°-49'-1.107966"	26°-40'-35.706548"
		B	73°-49'-6.197061"	26°-40'-34.755344"
		C	73°-49'-6.221163"	26°-40'-32.416987"
		D	73°-49'-1.142350"	26°-40'-32.374712"


 (जय प्रकाश गोदारा)
 सहायक खनि अभियन्ता
 गोटन


राजस्थान सरकार
कार्यालय सहायक खनि अभियन्ता, गोटन

क्र. सं.	विवरण			
1	प्लॉट क्रमांक	61		
2	खनिज	चिनाई पत्थर		
3	कार्यालय का नाम जहाँ प्लॉट आता है	सहायक खनि अभियन्ता, गोटन		
4	प्लॉट का राजस्व ग्राम, तहसील, जिला	बाकलियावास, मेड़ता, नागौर		
5	प्लॉट का क्षेत्रफल	1.0517 हैक्टर		
6	स्थिर भाटक	रुपये 31560/- प्रतिवर्ष एवं समय-समय पर होने वाले संशोधनानुसार		
7	भूमि का प्रकार	राजकीय भूमि (गैर मुमकिन मगरा)		
8	प्लॉट के स्तम्भों के अक्षान्तर व देशान्तर	सीमा स्तम्भ	देशान्तर (Longitude)	अक्षान्तर (Latitude)
		A	73°-49'-1.142350"	26°-40'-32.374712"
		B	73°-49'-6.221163"	26°-40'-32.416987"
		C	73°-49'-6.246254"	26°-40'-29.982697"
		D	73°-49'-1.167470"	26°-40'-29.940424"

(जय प्रकाश गोदारा)
सहायक खनि अभियन्ता
गोटन

राजस्थान सरकार
कार्यालय सहायक खनि अभियन्ता, गोटन

क्रं. सं.	विवरण			
1	प्लॉट क्रमांक	62		
2	खनिज	चिनाई पत्थर		
3	कार्यालय का नाम जहाँ प्लॉट आता है	सहायक खनि अभियन्ता, गोटन		
4	प्लॉट का राजस्व ग्राम, तहसील, जिला	बाकलियावास, मेड़ता, नागौर		
5	प्लॉट का क्षेत्रफल	1.1230 हैक्टर		
6	स्थिर भाटक	रूपये 33690/- प्रतिवर्ष एवं समय-समय पर होने वाले संशोधनानुसार		
7	भूमि का प्रकार	राजकीय भूमि (गैर मुमकिन मगरा)		
8	प्लॉट के स्तम्भों के अक्षान्तर व देशान्तर	सीमा स्तम्भ	देशान्तर (Longitude)	अक्षान्तर (Latitude)
		A	73°-48'-56.951494"	26°-40'-32.319381"
		B	73°-49'-1.142350"	26°-40'-32.374712"
		C	73°-49'-1.167470"	26°-40'-29.940424"
		D	73°-49'-1.215836"	26°-40'-29.229006"
		E	73°-48'-56.894123"	26°-40'-29.237585"


(जय प्रकाश गोदारा)
सहायक खनि अभियन्ता
गोटन

राजस्थान सरकार
कार्यालय सहायक खनि अभियन्ता, गोटन

एनेक्शर- (484)


क्रं. सं.	विवरण			
1	प्लॉट क्रमांक	63		
2	खनिज	चिनाई पत्थर		
3	कार्यालय का नाम जहाँ प्लॉट आता है	सहायक खनि अभियन्ता, गोटन		
4	प्लॉट का राजस्व ग्राम, तहसील, जिला	बाकलियावास, मेड़ता, नागौर		
5	प्लॉट का क्षेत्रफल	1.1389 हैक्टर		
6	स्थिर भाटक	रूपये 34170/- प्रतिवर्ष एवं समय- समय पर होने वाले संशोधनानुसार		
7	भूमि का प्रकार	राजकीय भूमि (गैर मुमकिन मगरा)		
8	प्लॉट के स्तम्भों के अक्षान्तर व देशान्तर	सीमा स्तम्भ	देशान्तर (Longitude)	अक्षान्तर (Latitude)
		A	73°-48'-56.894123"	26°-40'-29.237585"
		B	73°-49'-1.215836"	26°-40'-29.229006"
		C	73°-49'-1.441566"	26°-40'-25.908837"
		D	73°-48'-57.747743"	26°-40'-25.901008"
		E	73°-48'-57.582938"	26°-40'-27.713085"
		F	73°-48'-56.865580"	26°-40'-27.704342"

(जय प्रकाश गोदारा)
सहायक खनि अभियन्ता
गोटन

एनेकशर-488

राजस्थान सरकार
कार्यालय सहायक खनि अभियन्ता, गोटन

क्रं. सं.		विवरण		
1	प्लॉट क्रमांक	64		
2	खनिज	चिनाई पत्थर		
3	कार्यालय का नाम जहाँ प्लॉट आता है	सहायक खनि अभियन्ता, गोटन		
4	प्लॉट का राजस्व ग्राम, तहसील, जिला	बाकलियावास, मेड़ता, नागौर		
5	प्लॉट का क्षेत्रफल	1.0930 हैक्टर		
6	स्थिर भाटक	रुपये 32790/- प्रतिवर्ष एवं समय-समय पर होने वाले संशोधनानुसार		
7	भूमि का प्रकार	राजकीय भूमि (गैर मुमकिन मगरा)		
8	प्लॉट के स्तम्भों के अक्षान्तर व देशान्तर	सीमा स्तम्भ	देशान्तर (Longitude)	अक्षान्तर (Latitude)
		A	73°-48'-57.747743"	26°-40'-25.901008"
		B	73°-49'-1.441566"	26°-40'-25.908837"
		C	73°-49'-1.653769"	26°-40'-22.787555"
		D	73°-48'-58.103437"	26°-40'-21.990030"


(जय प्रकाश गोदारा)
सहायक खनि अभियन्ता
गोटन

राजस्थान सरकार
कार्यालय सहायक खनि अभियन्ता, गोटन

क्र.सं.	विवरण			
1	प्लॉट क्रमांक	1		
2	खनिज	चिनाईपत्थर		
3	कार्यालय का नाम जहाँ प्लॉट आता है।	सहायक खनि अभियन्ता, गोटन		
4	प्लॉट का राजस्व ग्राम, तहसील, जिला	नोखा चौदावता, मेडला, नागौर		
5	प्लॉट का क्षेत्रफल	1.0000 हेक्टर		
6	स्थिर भाटक	रुपये 30,000/- प्रतिवर्ष एवं समय-समय पर होने वाले संशोधनानुसार		
7	भूमि का प्रकार	राजकीय भूमि		
8	प्लॉट के स्तम्भों के अक्षान्तर व देशान्तर	सीमा स्तम्भ	देशान्तर (Longitude)	अक्षान्तर (Latitude)
		A	73-45-54.66369	26-45-27.49496
		B	73-45-54.62856	26-45-30.74461
		C	73-45-51.00863	26-45-30.71306
		D	73-45-51.04379	26-45-27.46341

भवनदीप

(महेश प्रकाश पुरोहित)

सहायक खनि अभियन्ता
गोटन

राजस्थान सरकार
कार्यालय सहायक खनि अभियन्ता, गोटन

क्र.सं.	विवरण			
1	प्लॉट क्रमांक	9		
2	खनिज	चिनाईपत्थर		
3	कार्यालय का नाम जहाँ प्लॉट आता है	सहायक खनि अभियन्ता, गोटन		
4	प्लॉट का राजस्व ग्राम, तहसील, जिला	नोखा चोंदावता, मेडता, नागौर		
5	प्लॉट का क्षेत्रफल	1.0000 हेक्टर		
6	रिथर भाटक	रुपये 30,000/- प्रतिवर्ष एवं समय- समय पर होने वाले संशोधनानुसार		
7	भूमि का प्रकार	राजकीय भूमि		
8	प्लॉट के स्तम्भों के अक्षान्तर व देशान्तर	सीमा स्तम्भ	देशान्तर (Longitude)	अक्षान्तर (Latitude)
		A	73-45-29.8999	26-45-15.78001
		B	73-45-29.88608	26-45-17.05159
		C	73-45-27.53321	26-45-17.03098
		D	73-45-27.49928	26-45-20.15063
		E	73-45-24.78441	26-45-20.12683
		F	73-45-24.81093	26-45-17.68960
		G	73-45-27.86871	26-45-15.66273
		H	73-45-28.60494	26-45-16.13522

भवदीय



(महेश प्रकाश पुरोहित)
सहायक खनि अभियन्ता
गोटन

राजस्थान सरकार
कार्यालय सहायक खनि अभियन्ता, गोटन

क्र.सं.	विवरण			
1	प्लॉट क्रमांक	10		
2	खनिज	चिनाईपत्थर		
3	कार्यालय का नाम जहाँ प्लॉट आता है	सहायक खनि अभियन्ता, गोटन		
4	प्लॉट का राजस्व ग्राम, तहसील, जिला	नोखा चोंदावता, मेडता, नागौर		
5	प्लॉट का क्षेत्रफल	1.0000 हेक्टर		
6	स्थिर भाटक	रुपये 30,000/- प्रतिवर्ष एवं समय- समय पर होने वाले संशोधनानुसार		
7	भूमि का प्रकार	राजकीय भूमि		
8	प्लॉट के स्तम्भों के अक्षांतर व देशान्तर	सीमा स्तम्भ	देशान्तर (Longitude)	अक्षांतर (Latitude)
		A	73-45-29.8999	26-45-15.78001
		B	73-45-29.88608	26-45-17.05159
		C	73-45-34.8452	26-45-17.09501
		D	73-45-34.50673	26-45-15.26772
		E	73-45-32.01828	26-45-13.67078
		A	73-45-29.8999	26-45-15.78001

भवदीय



(महेश प्रकाश पुरोहित)
सहायक खनि अभियन्ता
गोटन

एनेक्स- (489)

राजस्थान-सरकार
कार्यालय खनि अभियन्ता, खान एवं भू-विज्ञान विभाग, जालोर।

क्रम. सं.		विवरण		
1	प्लॉट क्रमांक	19		
2	खनिज	ग्रेनाईट		
3	कार्यालय का नाम जहाँ प्लॉट आता है।	खनि अभियन्ता, जालोर		
4	प्लॉट का राजस्व ग्राम, तहसील, जिला	तवाब, त0 जसवंतपुरा, जिला-जालोर		
5	प्लॉट का क्षेत्रफल	3.00 है0		
6	स्थिर भाटक	रूपरे 1,80,000/-प्रतिवर्ष एवं समय-समय पर होने वाले संशोधनानुसार		
7	भूमि का प्रकार	राजकीय भूमि		
8	प्लॉट के सीमा स्तम्भों के अक्षान्तर व देशान्तर	सीमा स्तम्भ	अक्षान्तर (Latitude)	देशान्तर (Longitude)
		A	25°04' 30.8856''	72°23'14.8167''
		B	25°04' 34.2012''	72°23'04.7551''
		C	25°04' 37.2576''	72°23'05.9686''
		D	25°04' 33.9420''	72°23'16.0303''

खनि अभियन्ता
खान एवं भू-विज्ञान विभाग
जालोर

27

राजस्थान-सरकार
कार्यालय खनि अभियन्ता, खान एवं भू-विज्ञान विभाग, जालोर।

क्रम सं.		विवरण		
1	प्लॉट क्रमांक	20		
2	खनिज	ग्रेनाइट		
3	कार्यालय का नाम जहाँ प्लॉट आता है।	खनि अभियन्ता, जालोर		
4	प्लॉट का राजस्व ग्राम, तहसील, जिला	तवाब, त0 जसवंतपुरा, जिला-जालोर		
5	प्लॉट का क्षेत्रफल	3.00 है0		
6	स्थिर भाटक	रुपरे 1,80,000/-प्रतिवर्ष एवं समय-समय पर होने वाले संशोधनानुसार		
7	भूमि का प्रकार	राजकीय भूमि		
8	प्लॉट के सीमा स्तम्भों के अक्षान्तर व देशान्तर	सीमा स्तम्भ	अक्षान्तर (Latitude)	देशान्तर (Longitude)
		A	25°04' 35.3208''	72°23'11.8379''
		B	25°04' 38.6364''	72°23'01.7761''
		C	25°04' 41.6928''	72°23'02.9898''
		D	25°04' 38.3772''	72°23'13.0515''

खनि अभियन्ता
खान एवं भू-विज्ञान विभाग
जालोर

27

राजस्थान-सरकार
कार्यालय खनि अभियन्ता, खान एवं भू-विज्ञान विभाग, जालोर।

क्रम सं.	विवरण			
1	प्लॉट क्रमांक	22		
2	खनिज	ग्रेनाईट		
3	कार्यालय का नाम जहाँ प्लॉट आता है।	खनि अभियन्ता, जालोर		
4	प्लॉट का राजस्व ग्राम, तहसील, जिला	तवाब, त0 जसवंतपुरा, जिला-जालोर		
5	प्लॉट का क्षेत्रफल	3.00 है0		
6	स्थिर भाटक	रुपये 1,80,000/- प्रतिवर्ष एवं समय-समय पर होने वाले संशोधनानुसार		
7	भूमि का प्रकार	राजकीय भूमि		
8	प्लॉट के सीमा स्तम्भों के अक्षांतर व देशान्तर	सीमा स्तम्भ	अक्षांतर (Latitude)	देशान्तर (Longitude)
		A	25°03' 50.3676"	72°23'30.8716"
		B	25°03' 53.6148"	72°23'30.8028"
		C	25°03' 53.8020"	72°23'41.4999"
		D	25°03' 50.5548"	72°23'41.5687"

खनि अभियन्ता
खान एवं भू-विज्ञान विभाग
जालोर

राजस्थान-सरकार
कार्यालय खनि अभियन्ता ,खान एवं भू-विज्ञान विभाग, जालोर।

क्रम. सं.	विवरण			
1	प्लॉट क्रमांक	23		
2	खनिज	ग्रेनाईट		
3	कार्यालय का नाम जहाँ प्लॉट आता है।	खनि अभियन्ता, जालोर		
4	प्लॉट का राजस्व ग्राम, तहसील, जिला	तवाब, त0 जसवंतपुरा , जिला-जालोर		
5	प्लॉट का क्षेत्रफल	3.00 है0		
6	स्थिर भाटक	रूपरे 1,80,000/-प्रतिवर्ष एवं समय-समय पर होने वाले संशोधनानुसार		
7	भूमि का प्रकार	राजकीय भूमि		
8	प्लॉट के सीमा स्तम्भों के अक्षान्तर व देशान्तर	सीमा स्तम्भ	अक्षान्तर (Latitude)	देशान्तर (Longitude)
		A	25°03' 53.6148"	72°23'30.8028"
		B	25°03' 56.8620"	72°23'30.7340"
		C	25°03' 57.0492"	72°23'41.4312"
		D	25°03' 53.8020"	72°23'41.4999"

खनि अभियन्ता
खान एवं भू-विज्ञान विभाग
जालोर

(Handwritten Signature)

राजस्थान-सरकार
कार्यालय खनि अभियन्ता ,खान एवं भू-विज्ञान विभाग, जालोर।

क्रम. सं.	विवरण			
1	प्लॉट क्रमांक	24		
2	खनिज	ग्रेनाईट		
3	कार्यालय का नाम जहाँ प्लॉट आता है।	खनि अभियन्ता, जालोर		
4	प्लॉट का राजस्व ग्राम, तहसील, जिला	तवाब, त0 जसवंतपुरा , जिला-जालोर		
5	प्लॉट का क्षेत्रफल	3.00 है0		
6	स्थिर भाटक	रूपए 1,80,000/-प्रतिवर्ष एवं समय-समय पर होने वाले संशोधनानुसार		
7	भूमि का प्रकार	राजकीय भूमि		
8	प्लॉट के सीमा स्तम्भों के अक्षान्तर व देशान्तर	सीमा स्तम्भ	अक्षान्तर (Latitude)	देशान्तर (Longitude)
		A	25°03' 56.8620"	72°23'30.7340"
		B	25°04' 00.1092"	72°23'30.6652"
		C	25°04' 00.2964"	72°23'41.3625"
		D	25°03' 57.0492"	72°23'41.4312"

खनि अभियन्ता
खान एवं भू-विज्ञान विभाग
जालोर

(Handwritten Signature)

राजस्थान-सरकार
कार्यालय खनि अभियन्ता, खान एवं भू-विज्ञान विभाग, जालोर।

क्रम सं.	विवरण			
1	प्लॉट क्रमांक	27		
2	खनिज	ग्रेनाईट		
3	कार्यालय का नाम जहाँ प्लॉट आता है।	खनि अभियन्ता, जालोर		
4	प्लॉट का राजस्व ग्राम, तहसील, जिला	तवाब, त0 जसवंतपुरा, जिला-जालोर		
5	प्लॉट का क्षेत्रफल	3.00 है0		
6	स्थिर भाटक	रूपए 1,80,000 /-प्रतिवर्ष एवं समय-समय पर होने वाले संशोधनानुसार		
7	भूमि का प्रकार	राजकीय भूमि		
8	प्लॉट के सीमा स्तम्भों के अक्षान्तर व देशान्तर	सीमा स्तम्भ	अक्षान्तर (Latitude)	देशान्तर (Longitude)
		A	25°04' 06.0744"	72°23'58.3459"
		B	25°04' 12.3276"	72°23'50.1372"
		C	25°04' 14.8188"	72°23'52.4248"
		D	25°04' 08.5692"	72°24'00.6335"

खनि अभियन्ता
खान एवं भू-विज्ञान विभाग
जालोर

राजस्थान-सरकार
कार्यालय खनि अभियन्ता, खान एवं भू-विज्ञान विभाग, जालोर।

क्रम सं.	विवरण			
1	प्लॉट क्रमांक	28		
2	खनिज	ग्रेनाइट		
3	कार्यालय का नाम जहाँ प्लॉट आता है।	खनि अभियन्ता, जालोर		
4	प्लॉट का राजस्व ग्राम, तहसील, जिला	तवाब, त0 जसवंतपुरा, जिला-जालोर		
5	प्लॉट का क्षेत्रफल	3.00 है0		
6	स्थिर भाटक	रूपरे 1,80,000/-प्रतिवर्ष एवं समय-समय पर होने वाले संशोधनानुसार		
7	भूमि का प्रकार	राजकीय भूमि		
8	प्लॉट के सीमा स्तम्भों के अक्षान्तर व देशान्तर	सीमा स्तम्भ	अक्षान्तर (Latitude)	देशान्तर (Longitude)
		A	25°04' 08.5692"	72°24'00.6335"
		B	25°04' 14.8188"	72°23'52.4248"
		C	25°04' 17.3100"	72°23'54.7125"
		D	25°04' 11.0604"	72°24'02.9212"

खनि अभियन्ता
खान एवं भू-विज्ञान विभाग
जालोर

एनेक्स्ट-६ (५९६)

राजस्थान-सरकार
कार्यालय खनि अभियन्ता, खान एवं भू-विज्ञान विभाग, जालोर।

क्रम सं.	विवरण			
1	प्लॉट क्रमांक	29		
2	खनिज	ग्रेनाइट		
3	कार्यालय का नाम जहाँ प्लॉट आता है।	खनि अभियन्ता, जालोर		
4	प्लॉट का राजस्व ग्राम, तहसील, जिला	तवाब, त0 जसवंतपुरा, जिला-जालोर		
5	प्लॉट का क्षेत्रफल	2.8242 है0		
6	स्थिर भाटक	रूपरे 1,69,500/-प्रतिवर्ष एवं समय-समय पर होने वाले संशोधनानुसार		
7	भूमि का प्रकार	राजकीय भूमि		
8	प्लॉट के सीमा स्तम्भों के अक्षांतर व देशान्तर	सीमा स्तम्भ	अक्षांतर (Latitude)	देशान्तर (Longitude)
		A	25°04' 33.7728"	72°23'58.7144"
		B	25°04' 29.9496"	72°23'48.8725"
		C	25°04' 32.9376"	72°23'47.4729"
		D	25°04' 34.2624"	72°23'50.8880"
		E	25°04' 33.9960"	72°23'51.0135"
F	25°04' 36.4944"	72°23'57.4405"		

खनि अभियन्ता
खान एवं भू-विज्ञान विभाग
जालोर

५९६

कार्यालय खनि अभियंता खान एवं भू विज्ञान विभाग, सोजत सिटी जिला पाली

क्रम सं.	विवरण			
1.	प्लॉट क्रमांक	13		
2.	खनिज	ग्रेनाइट		
3.	कार्यालय का नाम जहां प्लॉट आता है।	खनि अभियंता, सोजत सिटी		
4.	प्लॉट का राजस्व ग्राम, तहसील, जिला	भीटवाड़ा, बाली, पाली		
5.	प्लॉट का क्षेत्रफल	3.0 हेक्टर		
6.	स्थिरभाटक	रु 1,80,000/- प्रतिवर्ष एवं समय-समय पर होने वाले संशोधनानुसार		
7.	भूमि का प्रकार	सरकारी भूमि खसरा संख्या 126		
8.	प्लॉट के सीमा स्तम्भों के अक्षान्तर व देशान्तर	सीमा स्तम्भ	अक्षान्तर (Latitude)	देशान्तर (Longitude)
		A	25° 14' 48.15033"	73° 21' 56.04055"
		B	25° 14' 46.08752"	73° 22' 03.32132"
		C	25° 14' 50.44965"	73° 22' 04.81556"
		D	25° 14' 52.51248"	73° 21' 57.53473"

(स्वरूपसिंह गहलोत)
खनि अभियंता
सोजतसिटी

कार्यालय खनि अभियंता खान एवं भू विज्ञान विभाग, सोजत सिटी जिला पाली

क्रम सं.	विवरण			
1.	प्लॉट क्रमांक	13 बी		
2.	खनिज	ग्रेनाइट		
3.	कार्यालय का नाम जहाँ प्लॉट आता है।	खनि अभियंता, सोजत सिटी		
4.	प्लॉट का राजस्व ग्राम, तहसील, जिला	भीटवाड़ा, बाली, पाली		
5.	प्लॉट का क्षेत्रफल	3.0 हेक्टर		
6.	स्थिरभाटक	रु 1,80,000/- प्रतिवर्ष एवं समय-समय पर होने वाले संशोधनानुसार		
7.	भूमि का प्रकार	सरकारी भूमि खसरा संख्या 126		
8.	प्लॉट के सीमा स्तम्भों के अक्षान्तर व देशान्तर	सीमा स्तम्भ	अक्षान्तर (Latitude)	देशान्तर (Longitude)
		A	25° 14' 55.08270"	73° 21' 59.16920"
		B	25° 14' 53.47285"	73° 22' 04.85125"
		C	25° 14' 57.58102"	73° 22' 05.91939"
		D	25° 14' 57.87412"	73° 22' 07.24183"
		E	25° 14' 55.79280"	73° 22' 06.52885"
		F	25° 14' 55.02664"	73° 22' 07.45456"
		G	25° 14' 56.16628"	73° 22' 10.05880"
		H	25° 14' 58.34707"	73° 22' 10.53815"
		I	25° 14' 58.91284"	73° 22' 03.83712"
		J	25° 14' 57.30678"	73° 22' 00.32536"

(स्वरूपसिंह गहलोत)
खनि अभियंता
सोजतसिटी

एनेक्शर - (499)

राजस्थान सरकार
कार्यालय खनि अभियन्ता, खान एवं भू विज्ञान विभाग, ब्यावर

क्रम संख्या	प्लॉट का विवरण			
1	प्लॉट क्रमांक	76		
2	खनिज	ग्रेनाइट एवं मेसेनरी स्टोन		
3	कार्यालय का नाम जहां प्लॉट आता है।	खनि अभियन्ता, ब्यावर		
4	प्लॉट का राजस्व ग्राम तहसील व जिला	राजस्व ग्राम नंदवाड़ा तहसील मसूदा जिला अजमेर		
5	प्लॉट का क्षेत्रफल	2,1010 हेक्टर		
6	वार्षिक खनन पट्टे का वार्षिक सिंभरभाटक(डेडरेंट)	60,000/- रुपये प्रति हेक्टर प्रतिवर्ष एवं समय-समय पर होने वाले संशोधनानुसार		
7	भूमि का प्रकार	राजकीय भूमि		
8	प्रीमियम की आरक्षित दर	6,30,300/-		
9	प्लॉट के सीमा स्तम्भों के अक्षांतर एवं देशांतर	सीमा स्तम्भ	अक्षांतर	देशांतर
		P	26°00'58.55722"	74°29'38.86651"
		Q	26°00'53.69601"	74°29'38.13163"
		R	26°00'53.67962"	74°29'33.45688"
		S	26°00'58.53819"	74°29'33.43599"


हस्ताक्षर

खनि अभियन्ता
खनि अभियन्ता, खान एवं भू विज्ञान विभाग
ब्यावर

एनेक्शन् - 500

राजस्थान सरकार
कार्यालय खनि अभियन्ता, खान एवं भू विज्ञान विभाग, ब्यावर

क्रम संख्या	प्लॉट का विवरण		
1	प्लॉट क्रमांक	78	
2	खनिज	ग्रेनाइट एवं मेसेनरी स्टोन	
3	कार्यालय का नाम जहां प्लॉट आता है।	खनि अभियन्ता, ब्यावर	
4	प्लॉट का राजस्व ग्राम तहसील व जिला	राजस्व ग्राम नंदवाड़ा तहसील मसूदा जिला अजमेर	
5	प्लॉट का क्षेत्रफल	2.0858 हेक्टर	
6	वार्षिक खनन पट्टे का वार्षिक स्थिरभाटक(डेडरेंट)	60,000/- रुपये प्रति हेक्टर प्रतिवर्ष एवं समय-समय पर होने वाले संशोधनानुसार	
7	भूमि का प्रकार	राजकीय भूमि	
8	प्रोमियम की आरक्षित दर	6,25,000/-	
9	प्लॉट के सीमा स्तम्भों के अक्षांतर एवं देशांतर	सीमा स्तम्भ	देशांतर
		T	26°00'53.66320" 74°29'28.78212"
		V	26°00'53.64673" 74°29'24.10736"
		O	26°00'58.50288" 74°29'23.40367"
		U	26°00'58.52176" 74°29'28.76118"

हस्ताक्षर

खनि अभियन्ता
खनि अभियन्ता विभाग
ब्यावर (राज०)