


एनेक्शर-401

राजस्थान सरकार
कार्यालय खनि अभियन्ता खान एवं भू विज्ञान विभाग, जैसलमेर

क्रम. सं.	विवरण			
1	प्लॉट क्रमांक	03		
2	खनिज	गारबल		
3	कार्यालय का नाम जहाँ प्लॉट आता है	खनि अभियन्ता, जैसलमेर		
4	प्लॉट का राजस्व ग्राम, तहसील, जिला	मुल्तानपुरा, जैसलमेर, जैसलमेर		
5	प्लॉट का क्षेत्रफल	4.0 हेक्टर		
6	स्थिर भाटक	400000/- रुपये प्रतिवर्ष एवं समय-समय पर होने वाले संशोधनानुसार		
7	भूमि का प्रकार	राजकीय भूमि		
8	प्लॉट के सीमा स्तम्भों के अक्षान्तर व देशान्तर	सीमा स्तम्भ	अक्षान्तर (Latitude)	देशान्तर (Longitude)
		A	26°47'52.03671"	70°46'24.06878"
		B	26°47'53.45074"	70°46'20.80920"
		C	26°48'05.15124"	70°46'27.11219"
		D	26°48'03.73716"	70°46'30.37184"



खनि अभियन्ता
जैसलमेर

एनेक्शर - 402

राजस्थान सरकार
कार्यालय खनि अभियन्ता, खान एवं भू विज्ञान विभाग, ब्यावर

क्रम संख्या	प्लॉट का विवरण		
1	प्लॉट क्रमांक	73	
2	खनिज	ग्रेनाइट एवं मेसेनरी स्टोन	
3	कार्यालय का नाम जहां प्लॉट आता है।	खनि अभियन्ता, ब्यावर	
4	प्लॉट का राजस्व ग्राम तहसील व जिला	राजस्व ग्राम नंदवाड़ा तहसील मसूदा जिला अजमेर	
5	प्लॉट का क्षेत्रफल	2.1455 हेक्टर	
6	वार्षिक खनन पट्टे का वार्षिक स्थिरभाटक(डेडरेंट)	60,000/- रुपये प्रति हेक्टर प्रतिवर्ष एवं समय-समय पर होने वाले संशोधनानुसार	
7	भूमि का प्रकार	राजकीय भूमि	
8	प्रीमियम की आरक्षित दर	6,43,800/-	
9	प्लॉट के सीमा स्तम्भों के अक्षांतर एवं देशांतर	सीमा स्तम्भ	देशांतर
		G	26°01'08.75995" 74°29'30.71556"
		K	26°01'05.76121" 74°29'35.67747"
		L	26°01'03.69459" 74°29'29.46855"
		H	26°01'07.57985" 74°29'26.22676"

हस्ताक्षर



खनि अभियन्ता, ब्यावर
खान एवं भू विज्ञान विभाग
(ब्यावर-331003)

एनेक्शर - 403

राजस्थान सरकार
कार्यालय खनि अभियन्ता, खान एवं भू विज्ञान विभाग, ब्यावर

क्रम संख्या	प्लॉट का विवरण			
	1	प्लॉट क्रमांक	74	
2	खनिज	ग्रेनाइट एवं मैसेनरी स्टोन		
3	कार्यालय का नाम जहां प्लॉट आता है।	खनि अभियन्ता, ब्यावर		
4	प्लॉट का राजस्व ग्राग तहसील व जिला	राजस्व ग्राम नंदवाड़ा तहसील मसूदा जिला अंजमेर		
5	प्लॉट का क्षेत्रफल	2.2419 हेक्टर		
6	वार्षिक खनन पट्टे का वार्षिक स्थिरभाटक(डेडरेंट)	60,000/- रुपये प्रति हेक्टर प्रतिवर्ष एवं समय-समय पर होने वाले संशोधनानुसार		
7	भूमि का प्रकार	राजकीय भूमि		
8	प्रीमियम की आरक्षित दर	6,72,000/-		
9	प्लॉट के सीमा स्तम्भों के अक्षांतर एवं देशांतर	सीमा स्तम्भ	अक्षांतर	देशांतर
		L	26°01'03.69459"	74°29'29.46855"
		M	26°01'02.54119"	74°29'22.39059"
		J	26°01'06.19999"	74°29'20.97835"
		H	26°01'07.57985"	74°29'26.22676"

हस्ताक्षर



खनि अभियन्ता
खान एवं भू विज्ञान विभाग
ब्यावर

एनेक्शर - 464

राजस्थान सरकार
कार्यालय खनि अभियन्ता, खान एवं भू विज्ञान विभाग, ब्यावर


क्रम संख्या	प्लॉट का विवरण		
1	प्लॉट क्रमांक	76	
2	खनिज	ग्रेनाइट एवं मेसेनरी स्टोन	
3	कार्यालय का नाम जहां प्लॉट आता है।	खनि अभियन्ता, ब्यावर	
4	प्लॉट का राजस्व ग्राम तहसील व जिला	राजस्व ग्राम नंदवाड़ा तहसील मसूदा जिला अजमेर	
5	प्लॉट का क्षेत्रफल	2.1010 हेक्टर	
6	वार्षिक खनन पट्टे का वार्षिक रिश्तभाटक(डेडरेंट)	60,000/- रुपये प्रति हेक्टर प्रतिवर्ष एवं साग्य-समय पर होने वाले संशोधनानुसार	
7	भूमि का प्रकार	राजकीय भूमि	
8	प्रीमियम की आरक्षित दर	6,30,300/-	
9	प्लॉट के सीमा स्तम्भों के अक्षांतर एवं देशांतर	सीमा स्तम्भ	अक्षांतर देशांतर
		P	26°00'58.55722" 74°29'38.86651"
		Q	26°00'53.69601" 74°29'38.13163"
		R	26°00'53.67962" 74°29'33.45688"
		S	26°00'58.53819" 74°29'33.43599"

हस्ताक्षर


खनि अभियन्ता
खनि अभियन्ता, खान एवं भू विज्ञान विभाग
ब्यावर

राजस्थान सरकार
कार्यालय खनि अभियन्ता खान एवं भू विज्ञान विभाग, जैसलमेर


क्रम. सं.	विवरण			
1	प्लॉट क्रमांक	04		
2	खनिज	मारबल		
3	कार्यालय का नाम जहाँ प्लॉट आता है	खनि अभियन्ता, जैसलमेर		
4	प्लॉट का राजस्व ग्राम, तहसील, जिला	सुल्तानपुरा, जैसलमेर, जैसलमेर		
5	प्लॉट का क्षेत्रफल	4.0 हैक्टर		
6	स्थिर भाटक	400000/- रुपये प्रतिवर्ष एवं समय-समय पर होने वाले संशोधनानुसार		
7	भूमि का प्रकार	राजकीय भूमि		
8	प्लॉट के सीमा स्तम्भों के अक्षांतर व देशान्तर	सीमा स्तम्भ	अक्षांतर (Latitude)	देशान्तर (Longitude)
		A	26°47'49.20858"	70°46'30.58788"
		B	26°47'43.35836"	70°46'27.43642"
		C	26°47'46.18644"	70°46'20.91739"
		D	26°47'52.03671"	70°46'24.06878"


खनि अभियन्ता
जैसलमेर

एनेक्शन (406)

राजस्थान सरकार
कार्यालय खनि अभियन्ता खान एवं भू विज्ञान विभाग, जैसलमेर


क्रम. सं.	विवरण			
1	प्लॉट क्रमांक	05		
2	खनिज	मारबल		
3	कार्यालय का नाम जहाँ प्लॉट आता है	खनि अभियन्ता, जैसलमेर		
4	प्लॉट का राजस्व ग्राम, तहसील, जिला	सुल्तानपुरा, जैसलमेर, जैसलमेर		
5	प्लॉट का क्षेत्रफल	4.0 हैक्टर		
6	स्थिर भाटक	400000 / - रुपये प्रतिवर्ष एवं समय-समय पर होने वाले संशोधनानुसार		
7	भूमि का प्रकार	राजकीय भूमि		
8	प्लॉट के सीमा स्तम्भों के अक्षांतर व देशान्तर	सीमा स्तम्भ	अक्षांतर (Latitude)	देशान्तर (Longitude)
		A	26°47'53.64467"	70°46'36.99898"
		B	26°47'41.94428"	70°46'30.69590"
		C	26°47'43.35836"	70°46'27.43642"
		D	26°47'55.05878"	70°46'33.73943"


खनि अभियन्ता
जैसलमेर

एनेक्शर-407


राजस्थान सरकार
कार्यालय खनि अभियन्ता खान एवं भू विज्ञान विभाग, जैसलमेर

क्रम. सं.	विवरण			
1	प्लॉट क्रमांक	06		
2	खनिज	मारबल		
3	कार्यालय का नाम जहाँ प्लॉट आता है	खनि अभियन्ता, जैसलमेर		
4	प्लॉट का राजस्व ग्राम, तहसील, जिला	सुल्तानपुरा, जैसलमेर, जैसलमेर		
5	प्लॉट का क्षेत्रफल	4.0 हेक्टर		
6	स्थिर भाटक	400000/- रुपये प्रतिवर्ष एवं समय-समय पर होने वाले संशोधनानुसार		
7	भूमि का प्रकार	राजकीय भूमि		
8	प्लॉट के सीमा स्तम्भों के अक्षांतर व देशान्तर	सीमा स्तम्भ	अक्षांतर (Latitude)	देशान्तर (Longitude)
		A	26°47'52.79619"	70°46'38.95470"
		B	26°47'53.64467"	70°46'36.99898"
		C	26°47'50.71958"	70°46'35.42317"
		D	26°47'48.08929"	70°46'41.48584"
		E	26°47'55.98696"	70°46'45.74065"
		F	26°47'57.76882"	70°46'41.63363"


खनि अभियन्ता
जैसलमेर

राजस्थान सरकार
कार्यालय खनि अभियन्ता खान एवं भू विज्ञान विभाग, जैसलमेर


क्रम. सं.	विवरण			
1	प्लॉट क्रमांक	07		
2	खनिज	मारबल		
3	कार्यालय का नाम जहाँ प्लॉट आता है	खनि अभियन्ता, जैसलमेर		
4	प्लॉट का राजस्व प्राम, तहसील, जिला	सुल्तानपुरा, जैसलमेर, जैसलमेर		
5	प्लॉट का क्षेत्रफल	4.0 हेक्टर		
6	स्थिर भाटक	400000/- रुपये प्रतिवर्ष एवं समय-समय पर हान वाले संशोधनानुसार		
7	भूमि का प्रकार	राजकीय भूमि		
8	प्लॉट के सीमा स्तम्भों के अक्षान्तर व देशान्तर	सीमा स्तम्भ	अक्षान्तर (Latitude)	देशान्तर (Longitude)
		A	26°47'50.71958"	70°46'35.42317"
		B	26°47'47.79449"	70°46'33.84739"
		C	26°47'42.13791"	70°46'46.88522"
		D	26°47'45.06296"	70°46'48.46107"


खनि अभियन्ता
जैसलमेर

एनेक्शर - 408

राजस्थान सरकार
कार्यालय खनि अभियन्ता खान एवं भू विज्ञान विभाग, जैसलमेर


क्रम. सं.	विवरण			
1	प्लॉट क्रमांक	08		
2	खनिज	मारबल		
3	कार्यालय का नाम जहाँ प्लॉट आता है	खनि अभियन्ता, जैसलमेर		
4	प्लॉट का राजस्व ग्राम, तहसील, जिला	सुल्तानपुरा, जैसलमेर, जैसलमेर		
5	प्लॉट का क्षेत्रफल	4.0 हैक्टर		
6	स्थिर भाटक	400000/- रुपये प्रतिवर्ष एवं समय-समय पर होने वाले संशोधनानुसार.		
7	भूमि का प्रकार	राजकीय भूमि		
8	प्लॉट के सीमा स्तम्भों के अक्षांतर व देशान्तर	सीमा स्तम्भ	अक्षांतर (Latitude)	देशान्तर (Longitude)
		A	26°47'47.79449"	70°46'33.84739"
		B	26°47'44.86939"	70°46'32.27164"
		C	26°47'39.21284"	70°46'45.30939"
		D	26°47'42.13791"	70°46'46.88522"


खनि अभियन्ता
जैसलमेर

एनेबशर - 410

कार्यालय खनि अभियन्ता खान एवं भू विज्ञान विभाग, जैसलमेर


क्र. सं.	विवरण			
1	प्लॉट क्रमांक	10		
2	खनिज	मारबल		
3	कार्यालय का नाम जहाँ प्लॉट आता है	खनि अभियन्ता, जैसलमेर		
4	प्लॉट का राजस्व ग्राम, तहसील, जिला	काहला, जैसलमेर, जैसलमेर		
5	प्लॉट का क्षेत्रफल	4.0 हेक्टर		
6	स्थिर भाटक	400000/- रुपये प्रतिवर्ष एवं समय-समय पर होने वाले संशोधनानुसार		
7	भूमि का प्रकार	राजकीय भूमि		
8	प्लॉट के सीमा स्तम्भों के अक्षांतर व देशान्तर	सीमा स्तम्भ	अक्षांतर (Latitude)	देशान्तर (Longitude)
		A	26°56'00.30493"	70°48'40.90073"
		B	26°56'06.80211"	70°48'41.00457"
		C	26°56'06.70898"	70°48'48.25350"
		D	26°56'00.21180"	70°48'48.14954"


खनि अभियन्ता
जैसलमेर

एनेक्शर-411

राजस्थान सरकार
कार्यालय खनि अभियन्ता खान एवं भू विज्ञान विभाग जैसलमेर


क्रम. सं.	विवरण			
1	प्लॉट क्रमांक	11		
2	खनिज	मारबल		
3	कार्यालय का नाम जहाँ प्लॉट आता है	खनि अभियन्ता, जैसलमेर		
4	प्लॉट का राजस्व ग्राम, तहसील, जिला	काहला, जैसलमेर, जैसलमेर		
5	प्लॉट का क्षेत्रफल	4.0 हेक्टर		
6	स्थिर भाटक	400000/- रुपये प्रतिवर्ष एवं समय-समय पर होने वाले संशोधनानुसार		
7	भूमि का प्रकार	राजकीय भूमि		
8	प्लॉट के सीमा स्तम्भों के अक्षांतर व देशान्तर	सीमा स्तम्भ	अक्षांतर (Latitude)	देशान्तर (Longitude)
		A	26°56'26.71157"	70°48'08.69432"
		B	26°56'26.80415"	70°48'01.44501"
		C	26°56'33.30134"	70°48'01.54826"
		D	26°56'33.20875"	70°48'08.79768"


जैसलमेर

एनेक्शर-419

राजस्थान सरकार
कार्यालय खनि अभियन्ता खान एवं भू विज्ञान विभाग, जैसलमेर


क्रम सं.	विवरण			
1	प्लॉट क्रमांक	12		
2	खनिज	मारबल		
3	कार्यालय का नाम जहाँ प्लॉट आता है	खनि अभियन्ता, जैसलमेर		
4	प्लॉट का राजस्व ग्राम, तहसील, जिला	काहला, जैसलमेर, जैसलमेर		
5	प्लॉट का क्षेत्रफल	4.0 हेक्टर		
6	स्थिर भाटक	400000/- रुपये प्रतिवर्ष एवं समय-समय पर होने वाले संशोधनानुसार		
7	भूमि का प्रकार	राजकीय भूमि		
8	प्लॉट के सीमा स्तम्भों के अक्षान्तर व देशान्तर	सीमा स्तम्भ	अक्षान्तर (Latitude)	देशान्तर (Longitude)
		A	26°56'26.80415"	70°48'01.44501"
		B	26°56'26.89663"	70°47'54.19570"
		C	26°56'33.39382"	70°47'54.29883"
		D	26°56'33.30134"	70°48'01.54826"


खनि अभियन्ता
जैसलमेर

कार्यालय खनि अभियन्ता खान एवं भू विज्ञान विभाग, जैसलमेर
 OFFICE OF THE MINING ENGINEER MINES & GEOLOGY DEPTT JAISALMER
 Ramgarh Road, Jaisalmer (Rajasthan) Phone :02992-252556, Fax :02992-252556

डेलिनियटेड प्लॉट का विवरण

क्रम. स.	विवरण			
1	प्लॉट क्रमांक	54		
2	खनिज	सैंण्ड स्टोन		
3	कार्यालय का नाम जहाँ प्लॉट आता है	खनि अभियन्ता, जैसलमेर		
4	प्लॉट का राजस्व ग्राम, तहसील, जिला	भाखरी, भणियाणा, जैसलमेर		
5	प्लॉट का क्षेत्रफल	1.0 हैक्टर		
6	स्थिर भाटक	70000/- रुपये प्रतिवर्ष एवं समय-समय पर होने वाले संशोधनानुसार		
7	भूमि का प्रकार	राजकीय भूमि		
8	प्लॉट के सीमा स्तम्भो के अक्षान्तर व देशान्तर	सीमा स्तम्भ	अक्षान्तर (Latitude)	देशान्तर (Longitude)
		A	26°45'00.67000"	72°03'09.07639"
		B	26°45'03.55516"	72°03'10.74044"
		C	26°45'02.06121"	72°03'13.95413"
		D	26°44'59.17606"	72°03'12.29006"




खनि अभियन्ता
जैसलमेर

राजस्थान सरकार
कार्यालय खनि अभियन्ता खान एवं भू विज्ञान विभाग, जैसलमेर
OFFICE OF THE. MINING ENGINEER MINES & GEOLOGY DEPTT JAISALMER
Ramgarh Road, Jaisalmer (Rajasthan) Phone :02992-252556, Fax :02992-252556

डेलिनियटेड प्लॉट का विवरण


क्रम सं.	विवरण			
1	प्लॉट क्रमांक	55		
2	खनिज	सैण्ड स्टोन		
3	कार्यालय का नाम जहाँ प्लॉट आता है	खनि अभियन्ता, जैसलमेर		
4	प्लॉट का राजस्व ग्राम, तहसील, जिला	भाखरी, भणियाणा, जैसलमेर		
5	प्लॉट का क्षेत्रफल	1.0 हैक्टर		
6	स्थिर भाटक	70000/- रुपये प्रतिवर्ष एवं समय-समय पर होने वाले संशोधनानुसार		
7	भूमि का प्रकार	राजकीय भूमि		
8	प्लॉट के सीमा स्तम्भों के अक्षान्तर व देशान्तर	सीमा स्तम्भ	अक्षान्तर (Latitude)	देशान्तर (Longitude)
A		26°45'03.55516"	72°03'10.74044"	
B		26°45'06.44032"	72°03'12.40451"	
C		26°45'04.94636"	72°03'15.61822"	
D		26°45'02.06121"	72°03'13.95413"	


खनि अभियन्ता
जैसलमेर

कार्यालय खनि अभियन्ता खान एवं भू विज्ञान विभाग, जैसलमेर
 OFFICE OF THE. MINING ENGINEER MINES & GEOLOGY DEPTT JAISALMER
 Ramgarh Road, Jaisalmer (Rajasthan) Phone :02992-252556, Fax :02992-252556

डेलिनियटेड प्लॉट का विवरण


क्रम. सं.	विवरण			
1	प्लॉट क्रमांक	56		
2	खनिज	सैण्ड स्टोन		
3	कार्यालय का नाम जहाँ प्लॉट आता है	खनि अभियन्ता, जैसलमेर		
4	प्लॉट का राजस्व ग्राम, तहसील, जिला	भाखरी, भणियाणा, जैसलमेर		
5	प्लॉट का क्षेत्रफल	1.0 हेक्टर		
6	स्थिर भाटक	70000/- रुपये प्रतिवर्ष एवं समय-समय पर होने वाले संशोधनानुसार		
7	भूमि का प्रकार	राजकीय भूमि		
8	प्लॉट के सीमा स्तम्भों के अक्षान्तर व देशान्तर	सीमा स्तम्भ	अक्षान्तर (Latitude)	देशान्तर (Longitude)
		A	26°45'06.44032"	72°03'12.40451"
		B	26°45'09.32547"	72°03'14.06861"
		C	26°45'07.83150"	72°03'17.28233"
		D	26°45'04.94636"	72°03'15.61822"


 खनि अभियन्ता
 जैसलमेर

कार्यालय खनि अभियन्ता खान एवं भू विज्ञान विभाग, जैसलमेर
 OFFICE OF THE MINING ENGINEER MINES & GEOLOGY DEPTT JAISALMER
 Ramgarh Road, Jaisalmer (Rajasthan) Phone :02992-252556, Fax :02992-252556

डेलिनियटेड प्लॉट का विवरण


क्रम. स.	विवरण			
1	प्लॉट क्रमांक	57		
2	खनिज	सैण्ड स्टोन		
3	कार्यालय का नाम जहाँ प्लॉट आता है	खनि अभियन्ता, जैसलमेर		
4	प्लॉट का राजस्व ग्राम, तहसील, जिला	भाखरी, भणियाणा, जैसलमेर		
5	प्लॉट का क्षेत्रफल	1.0 हेक्टर		
6	स्थिर भाटक	70000 / - रुपये प्रतिवर्ष एवं समय-समय पर होने वाले संशोधनानुसार		
7	भूमि का प्रकार	राजकीय भूमि		
8	प्लॉट के सीमा स्तम्भों के अक्षान्तर व देशान्तर	सीमा स्तम्भ	अक्षान्तर (Latitude)	देशान्तर (Longitude)
		A	26°45'09.32547"	72°03'14.06861"
		B	26°45'12.21062"	72°03'15.73274"
		C	26°45'10.71664"	72°03'18.94647"
		D	26°45'07.83150"	72°03'17.28233"


 खनि अभियन्ता
 जैसलमेर

कार्यालय खनि अभियन्ता खान एवं भू विज्ञान विभाग, जैसलमेर
 OFFICE OF THE. MINING ENGINEER MINES & GEOLOGY DEPTT JAISALMER
 Ramgarh Road, Jaisalmer. (Rajasthan) Phone :02992-252556, Fax :02992-252556

डेलिमियटेड प्लॉट का विवरण


क्रम. स.	विवरण			
1	प्लॉट क्रमांक	58		
2	खनिज	सैण्ड स्टोन		
3	कार्यालय का नाम जहाँ प्लॉट आता है	खनि अभियन्ता, जैसलमेर		
4	प्लॉट का राजस्व ग्राम, तहसील, जिला	भाखरी, भणियाणा, जैसलमेर		
5	प्लॉट का क्षेत्रफल	1.0 हेक्टर		
6	स्थिर भाटक	70000 / - रुपये प्रतिवर्ष एवं समय-समय पर होने वाले संशोधनानुसार		
7	भूमि का प्रकार	राजकीय भूमि		
8	प्लॉट के सीमा स्तम्भों के अक्षान्तर व देशान्तर	सीमा स्तम्भ	अक्षान्तर (Latitude)	देशान्तर (Longitude)
		A	26°45'12.21062"	72°03'15.73274"
		B	26°45'15.09576"	72°03'17.39689"
		C	26°45'13.60177"	72°03'20.61064"
		D	26°45'10.71664"	72°03'18.94647"


 खनि अभियन्ता
 जैसलमेर

कार्यालय खनि अभियन्ता खान एवं भू विज्ञान विभाग, जैसलमेर.
 OFFICE OF THE. MINING ENGINEER MINES & GEOLOGY DEPTT JAISALMER
 Ramgarh Road, Jaisalmer (Rajasthan) Phone :02992-252556, Fax :02992-252556

डेलिनियटेड प्लॉट का विवरण


क्र.स.	विवरण			
1	प्लॉट क्रमांक	59		
2	खनिज	सैण्ड स्टोन		
3	कार्यालय का नाम जहाँ प्लॉट आता है	खनि अभियन्ता, जैसलमेर		
4	प्लॉट का राजस्व ग्राम, तहसील, जिला	भाखरी, भणियाणा, जैसलमेर		
5	प्लॉट का क्षेत्रफल	1.0 हेक्टर		
6	स्थिर भाटक	70000/- रुपये प्रतिवर्ष एवं समय-समय पर होने वाले संशोधनानुसार		
7	भूमि का प्रकार	राजकीय भूमि		
8	प्लॉट के सीमा स्तम्भों के अक्षान्तर व देशान्तर	सीमा स्तम्भ	अक्षान्तर (Latitude)	देशान्तर (Longitude)
		A	26°45'15.09576"	72°03'17.39689"
		B	26°45'17.98089"	72°03'19.06107"
		C	26°45'16.48689"	72°03'22.27483"
		D	26°45'13.60177"	72°03'20.61064"


 खनि अभियन्ता
 जैसलमेर

कार्यालय खनि अभियन्ता खान एवं भू विज्ञान विभाग, जैसलमेर
 OFFICE OF THE MINING ENGINEER MINES & GEOLOGY DEPTT JAISALMER
 Ramgarh Road, Jaisalmer (Rajasthan) Phone :02992-252556, Fax :02992-252556

डेलिनियटेड प्लॉट का विवरण

क्रम. सं.	विवरण			
1	प्लॉट क्रमांक	61		
2	खनिज	सैण्ड स्टोन		
3	कार्यालय का नाम जहाँ प्लॉट आता है	खनि अभियन्ता, जैसलमेर		
4	प्लॉट का राजस्व ग्राम, तहसील, जिला	भाखरी, भणियाणा, जैसलमेर		
5	प्लॉट का क्षेत्रफल	1.0 हेक्टर		
6	स्थिर भाटक	70000/- रुपये प्रतिवर्ष एवं समय-समय पर होने वाले संशोधनानुसार		
7	भूमि का प्रकार	राजकीय भूमि		
8	प्लॉट के सीमा स्तम्भों के अक्षान्तर व देशान्तर	सीमा स्तम्भ	अक्षान्तर (Latitude)	देशान्तर (Longitude)
		A	26°45'20.86601"	72°03'20.72527"
		B	26°45'23.75113"	72°03'22.38950"
		C	26°45'22.25711"	72°03'25.60329"
		D	26°45'19.37200"	72°03'23.93905"



 खनि अभियन्ता
 जैसलमेर

एनेक्शन् - 420

राजस्थान सरकार
कार्यालय खनि अभियन्ता, खान एवं भू विज्ञान विभाग, ब्यावर

क्रम संख्या	प्लॉट का विवरण		
1	प्लॉट क्रमांक	78	
2	खनिज	ग्रेनाइट एवं मेसेनरी स्टोन	
3	कार्यालय का नाम जहां प्लॉट आता है।	खनि अभियन्ता, ब्यावर	
4	प्लॉट का राजस्व ग्राम तहसील व जिला	राजस्व ग्राम नंदवाड़ा तहसील मसूदा जिला अजमेर	
5	प्लॉट का क्षेत्रफल	2.0858 हेक्टर	
6	वार्षिक खनन पट्टे का वार्षिक स्थिरभाटक(डेडरेंट)	60,000/- रूपये प्रति हेक्टर प्रतिवर्ष एवं समय-समय पर होने वाले संशोधनानुसार	
7	भूमि का प्रकार	राजकीय भूमि	
8	प्रोमियम की आरक्षित दर	6,25,000/-	
9	प्लॉट के सीमा स्तम्भों के अक्षांतर एवं देशांतर	सीमा स्तम्भ	देशांतर
		T	26°00'53.66320" 74°29'28.78212"
		V	26°00'53.64673" 74°29'24.10736"
		O	26°00'58.50288" 74°29'23.40367"
		U	26°00'58.52176" 74°29'28.76118"

हस्ताक्षर

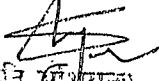

खनि अभियन्ता
खनि अभियन्ता विभाग
ब्यावर (राजो)

एनेक्शर - 424

राजस्थान सरकार
कार्यालय खनि अभियन्ता, खान एवं भू विज्ञान विभाग, ब्यावर

क्रम संख्या	प्लॉट का विवरण		
1	प्लॉट क्रमांक	79	
2	खनिज	ग्रेनाइट एवं मेसेनरी स्टोन	
3	कार्यालय का नाम जहाँ प्लॉट आता है।	खनि अभियन्ता, ब्यावर	
4	प्लॉट का राजस्व ग्राम तहसील व जिला	राजस्व ग्राम नंदवाड़ा तहसील मसूदा जिला अजमेर	
5	प्लॉट का क्षेत्रफल	1.7812 हेक्टर	
6	वार्षिक खनन पट्टे का वार्षिक स्थिरभाटक(डेडरेंट)	60,000/- रुपये प्रति हेक्टर प्रतिवर्ष एवं समय-समय पर होने वाले संशोधनानुसार	
7	भूमि का प्रकार	राजकीय भूमि	
8	प्रीमियम की आरक्षित दर	5,34,657/-	
9	प्लॉट के सीमा स्तम्भों के अक्षांतर एवं देशांतर	सीमा स्तम्भ	देशांतर
		Q	26°00'53.69601" 74°29'38.13163"
		W	26°00'50.44833" 74°29'38.02006"
		X	26°00'48.84370" 74°29'32.92684"
		S'	26°00'53.67769" 74°29'32.90605"

हस्ताक्षर



खनि अभियन्ता
कार्यालय-अभियन्ता, ब्यावर

एनेक्शर ५२९

राजस्थान सरकार
कार्यालय खनि अभियन्ता, खान एवं भू विज्ञान विभाग, ब्यावर

क्रम संख्या	प्लॉट का विवरण		
1	प्लॉट क्रमांक	80	
2	खनिज	ग्रेनाइट एवं मेसेनरी स्टोन	
3	कार्यालय का नाम जहां प्लॉट आता है।	खनि अभियन्ता, ब्यावर	
4	प्लॉट का राजस्व ग्राम तहसील व जिला	राजस्व ग्राम नंदवाड़ा तहसील मसूदा जिला अजमेर	
5	प्लॉट का क्षेत्रफल	2.3819 हेक्टर	
6	वार्षिक खनन पट्टे का वार्षिक स्थिरभाटक(डेडरेंट)	60,000/- रुपये प्रति हेक्टर प्रतिवर्ष एवं समय-समय पर होने वाले संशोधनानुसार	
7	भूमि का प्रकार	राजकीय भूमि	
8	प्रीमियम की आरक्षित दर	7,14,600/-	
9	प्लॉट के सीमा स्तम्भों के अक्षांतर एवं देशांतर	सीमा स्तम्भ	देशांतर
		X	26°00'48.84370" 74°29'32.92684"
		Y	26°00'47.28180" 74°29'27.96948"
		Z	26°00'53.66024" 74°29'27.94198"
		S'	26°00'53.67769" 74°29'32.90605"

हस्ताक्षर



खनि अभियन्ता, ब्यावर
कार्यालय खनि अभियन्ता, खान एवं भू विज्ञान विभाग
ब्यावर (राज.)

रेनेक्शर - 423

राजस्थान सरकार
कार्यालय खनि अभियन्ता, खान एवं भू विज्ञान विभाग, ब्यावर

क्रम संख्या	प्लॉट का विवरण			
	1	प्लॉट क्रमांक	81	
2	खनिज	ग्रेनाइट एवं मेसेनरी स्टोन		
3	कार्यालय का नाम जहां प्लॉट आता है।	खनि अभियन्ता, ब्यावर		
4	प्लॉट का राजस्व ग्राम-तहसील व जिला	राजस्व ग्राम नंदवाड़ा तहसील मसूदा जिला अजमेर		
5	प्लॉट का क्षेत्रफल	2.3880 हेक्टर		
6	वार्षिक खनन पट्टे का वार्षिक स्थिरभाटक(डेडरेंट)	60,000/- रुपये प्रति हेक्टर प्रतिवर्ष एवं समय-समय पर होने वाले संशोधनानुसार		
7	भूमि का प्रकार	राजकीय भूमि		
8	प्रीमियम की आरक्षित दर	7,16,400/-		
9	प्लॉट के सीमा स्तम्भों के अक्षांतर एवं देशांतर	सीमा स्तम्भ	अक्षांतर	देशांतर
		Y	26°00'47.28180"	74°29'27.96948"
		1	26°00'46.16522"	74°29'23.72260"
		V	26°00'53.64673"	74°29'24.10736"
		Z	26°00'53.66024"	74°29'27.94198"

हस्ताक्षर


खनि अभियन्ता, ब्यावर
खान एवं भू विज्ञान विभाग


एनेक्स-424

सरकार

कार्यालय खनि अभियन्ता, खान एवं भू विज्ञान विभाग, ब्यावर

क्रम संख्या	प्लॉट का विवरण		
1	प्लॉट क्रमांक	82	
2	खनिज	ग्रेनाइट एवं मेसेनरी स्टोन	
3	कार्यालय का नाम जहां प्लॉट आता है।	खनि अभियन्ता, ब्यावर	
4	प्लॉट का राजस्व ग्राम तहसील व जिला	राजस्व ग्राम नंदवाड़ा तहसील मसूदा जिला अजमेर	
5	प्लॉट का क्षेत्रफल	2.7650 हेक्टर	
6	वार्षिक खनन पट्टे का वार्षिक स्थिरभाटक(डेडरेंट)	60,000/- रुपये प्रति हेक्टर प्रतिवर्ष एवं समय-समय पर होने वाले संशोधनानुसार	
7	भूमि का प्रकार	राजकीय भूमि	
8	प्रीमियम की आरक्षित दर	8,29,500/-	
9	प्लॉट के सीमा स्तम्भों के अक्षांतर एवं देशांतर	सीमा स्तम्भ	देशांतर
		2	26°01'03.55617" 74°29'16.42934"
		3	26°01'02.88793" 74°29'20.31527"
		4	26°00'55.39414" 74°29'21.21978"
		5	26°00'55.75826" 74°29'18.88087"
		6	26°01'00.90759" 74°29'14.85706"

हस्ताक्षर


खनि अभियन्ता, ब्यावर

एनेक्शन् - 425


सरकार

कार्यालय खनि अभियन्ता, खान एवं भू विज्ञान विभाग, ब्यावर

62

क्रम संख्या	प्लॉट का विवरण			
	1	प्लॉट क्रमांक	83	
2	खनिज	ग्रेनाईट एवं मेसेनरी स्टोन		
3	कार्यालय का नाम जहाँ प्लॉट आता है।	खनि अभियन्ता, ब्यावर		
4	प्लॉट का राजस्व ग्राम तहसील व जिला	राजस्थ ग्राम नंदवाड़ा तहसील मसूदा जिला अजमेर		
5	प्लॉट का क्षेत्रफल	2.5582 हेक्टर		
6	वार्षिक खनन पट्टे का वार्षिक स्थिरभाटक(डेडरेंट)	60,000 / रुपये प्रति हेक्टर प्रतिवर्ष एवं समय-समय पर होने वाले संशोधनानुसार		
7	भूमि का प्रकार	राजकीय भूमि		
8	प्रीमियम की आरक्षित दर	7,67,740/-		
9	प्लॉट के सीमा स्तम्भों के अक्षांतर एवं देशांतर	सीमा स्तम्भ	अक्षांतर	देशांतर
		5	26°00'55.75826"	74°29'18.88087"
		7	26°00'53.00642"	74°29'14.87213"
		8	26°00'57.09052"	74°29'11.31207"
		6	26°01'00.90759"	74°29'14.85706"


हस्ताक्षर


खनि अभियन्ता
खनि अभियन्ता, ब्यावर

एनेक्शर- 5126

राजस्थान सरकार
कार्यालय खनि अभियंता, खान एवं भू विज्ञान विभाग, अजमेर

क्रम संख्या	प्लॉट का विवरण																						
1	प्लॉट क्रमांक	113																					
2	खनिज	मैसनेरी स्टोन																					
3	कार्यालय का नाम जहाँ प्लॉट आता है।	खनि अभियंता, अजमेर																					
4	प्लॉट का राजस्व ग्राम तहसील व जिला	राजस्व ग्राम- मिनीयानी तहसील नसीराबाद जिला अजमेर																					
5	प्लॉट का क्षेत्रफल	1.4629 हैक्टेयर																					
6	वार्षिक क्वारी लाईसेंस फीस/ वार्षिक क्वारी लाईसेंस फीस/ खनन पट्टे का स्थिरभाटक (डेड रेन्ट)	30,000/-रूपये प्रति हैक्टेयर प्रतिवर्ष एवं समय-समय पर होने वाले संशोधनानुसार																					
7	भूमि का प्रकार	397 व 397/2145 राजकीय भूमि नाकाबिल काश्त, बरड़ा तथा उसर, गै.मु. हरड़ा।																					
8	प्रिमीयम की आरक्षित दर	2,19,450/-																					
9	प्लॉट के सीमा स्तम्भों के अक्षान्तर एवं देशान्तर	<table border="1"> <thead> <tr> <th>सीमा स्तम्भ</th> <th>अक्षान्तर</th> <th>देशान्तर</th> </tr> </thead> <tbody> <tr> <td>B</td> <td>74°-48'-55.33495"</td> <td>26°-21'-58.92013"</td> </tr> <tr> <td>C</td> <td>74°-48'-55.33159"</td> <td>26°-22'-01.03300"</td> </tr> <tr> <td>D</td> <td>74°-48'-56.84715"</td> <td>26°-22'-01.03495"</td> </tr> <tr> <td>E</td> <td>74°-48'-58.50160"</td> <td>26°-22'-02.75435"</td> </tr> <tr> <td>F</td> <td>74°-49'-01.64575"</td> <td>26°-22'-00.84980"</td> </tr> <tr> <td>G</td> <td>74°-49'-01.64877"</td> <td>26°-21'-58.92823"</td> </tr> </tbody> </table>	सीमा स्तम्भ	अक्षान्तर	देशान्तर	B	74°-48'-55.33495"	26°-21'-58.92013"	C	74°-48'-55.33159"	26°-22'-01.03300"	D	74°-48'-56.84715"	26°-22'-01.03495"	E	74°-48'-58.50160"	26°-22'-02.75435"	F	74°-49'-01.64575"	26°-22'-00.84980"	G	74°-49'-01.64877"	26°-21'-58.92823"
सीमा स्तम्भ	अक्षान्तर	देशान्तर																					
B	74°-48'-55.33495"	26°-21'-58.92013"																					
C	74°-48'-55.33159"	26°-22'-01.03300"																					
D	74°-48'-56.84715"	26°-22'-01.03495"																					
E	74°-48'-58.50160"	26°-22'-02.75435"																					
F	74°-49'-01.64575"	26°-22'-00.84980"																					
G	74°-49'-01.64877"	26°-21'-58.92823"																					


खनि अभियंता
अजमेर

एनेक्शर - 427

राजस्थान सरकार
कार्यालय खनि अभियंता, खान एवं भू विज्ञान विभाग, अजमेर


क्रम संख्या	प्लॉट का विवरण																
1	प्लॉट क्रमांक	114															
2	खनिज	ग्रैनाइट															
3	कार्यालय का नाम जहाँ प्लॉट आता है।	खनि अभियंता, अजमेर															
4	प्लॉट का राजस्व ग्राम तहसील व जिला	राजस्व ग्राम— मिनीयानी तहसील नसीराबाद जिला अजमेर															
5	प्लॉट का क्षेत्रफल	1.9247 हैक्टेयर															
6	वार्षिक क्वारी लाईसेंस फीस / वार्षिक क्वारी लाईसेंस फीस / खनन पट्टे का स्थिरभाटक (डेड रेंट)	60,000 /—रूपये प्रति हैक्टेयर प्रतिवर्ष एवं समय—समय पर होने वाले संशोधनानुसार															
7	भूमि का प्रकार	397 व 397 / 2145 राजकीय भूमि नाकाबिल काश्त, बरड़ा तथा उसर, गै.मु. हरड़ा।															
8	प्रिमीयम की आरक्षित दर	5,77,500 /—															
9	प्लॉट के सीमा स्तम्भों के अक्षान्तर एवं देशान्तर	<table border="1"><thead><tr><th>सीमा स्तम्भ</th><th>अक्षान्तर</th><th>देशान्तर</th></tr></thead><tbody><tr><td>A</td><td>74°-48'-55.34063"</td><td>26°-21'-55.34450"</td></tr><tr><td>B</td><td>74°-48'-55.33495"</td><td>26°-21'-58.92013"</td></tr><tr><td>G</td><td>74°-49'-01.64877"</td><td>26°-21'-58.92823"</td></tr><tr><td>H</td><td>74°-49'-01.65440"</td><td>26°-21'-55.35260"</td></tr></tbody></table>	सीमा स्तम्भ	अक्षान्तर	देशान्तर	A	74°-48'-55.34063"	26°-21'-55.34450"	B	74°-48'-55.33495"	26°-21'-58.92013"	G	74°-49'-01.64877"	26°-21'-58.92823"	H	74°-49'-01.65440"	26°-21'-55.35260"
सीमा स्तम्भ	अक्षान्तर	देशान्तर															
A	74°-48'-55.34063"	26°-21'-55.34450"															
B	74°-48'-55.33495"	26°-21'-58.92013"															
G	74°-49'-01.64877"	26°-21'-58.92823"															
H	74°-49'-01.65440"	26°-21'-55.35260"															

खनि अभियंता
अजमेर

कार्यालय खनि अभियन्ता खान एवं भू विज्ञान विभाग, जैसलमेर
 OFFICE OF THE. MINING ENGINEER MINES & GEOLOGY DEPTT JAISALMER
 Ramgarh Road, Jaisalmer (Rajasthan) Phone :02992-252556, Fax :02992-252556

डेलिनियटेड प्लॉट का विवरण


क्रम. स.	विवरण			
1	प्लॉट क्रमांक	62		
2	खनिज	सैण्ड स्टोन		
3	कार्यालय का नाम जहाँ प्लॉट आता है	खनि अभियन्ता, जैसलमेर		
4	प्लॉट का राजस्व ग्राम, तहसील, जिला	भाखरी, भणियाणा, जैसलमेर		
5	प्लॉट का क्षेत्रफल	1.0 हैक्टर		
6	स्थिर भाटक	70000/- रुपये प्रतिवर्ष एवं समय-समय पर होने वाले संशोधनानुसार		
7	भूमि का प्रकार	राजकीय भूमि		
8	प्लॉट के सीमा स्तम्भों के अक्षान्तर व देशान्तर	सीमा स्तम्भ	अक्षान्तर (Latitude)	देशान्तर (Longitude)
		A	26°45'23.75113"	72°03'22.38950"
		B	26°45'26.63624"	72°03'24.05375"
		C	26°45'25.14221"	72°03'27.26756"
		D	26°45'22.25711"	72°03'25.60329"


 खनि अभियन्ता
 जैसलमेर

कार्यालय खनि अभियन्ता खान एवं भू विज्ञान विभाग, जैसलमेर
 OFFICE OF THE. MINING ENGINEER MINES & GEOLOGY DEPTT JAISALMER
 Ramgarh Road, Jaisalmer. (Rajasthan) Phone :02992-252556, Fax :02992-252556

डेलिनियटेड प्लॉट का विवरण


क्रम. सं.	विवरण			
1	प्लॉट क्रमांक	63		
2	खनिज	सैण्ड स्टोन		
3	कार्यालय का नाम जहाँ प्लॉट आता है	खनि अभियन्ता, जैसलमेर		
4	प्लॉट का राजस्व ग्राम, तहसील, जिला	भाखरी, भणियाणा, जैसलमेर		
5	प्लॉट का क्षेत्रफल	1.0 हेक्टर		
6	स्थिर भाटक	70000/- रुपये प्रतिवर्ष एवं समय-समय पर होने वाले संशोधनानुसार		
7	भूमि का प्रकार	राजकीय भूमि		
8	प्लॉट के सीमा स्तम्भों के अक्षान्तर व देशान्तर	सीमा स्तम्भ	अक्षान्तर (Latitude)	देशान्तर (Longitude)
		A	26°45'26.63624"	72°03'24.05375"
		B	26°45'29.52134"	72°03'25.71803"
		C	26°45'28.02731"	72°03'28.93185"
		D	26°45'25.14221"	72°03'27.26756"


 खनि अभियन्ता
 जैसलमेर

कार्यालय खनि अभियन्ता खान एवं भू विज्ञान विभाग, जैसलमेर
 OFFICE OF THE. MINING ENGINEER MINES & GEOLOGY DEPTT JAISALMER
 Ramgarh Road, Jaisalmer (Rajasthan) Phone :02992-252556, Fax :02992-252556

डेलिनियटेड प्लॉट का विवरण


क्रम सं.	विवरण			
1	प्लॉट क्रमांक	64		
2	खनिज	सैण्ड स्टोन		
3	कार्यालय का नाम जहाँ प्लॉट आता है	खनि अभियन्ता, जैसलमेर		
4	प्लॉट का राजस्व ग्राम, तहसील, जिला	भाखरी, भणियाणा, जैसलमेर		
5	प्लॉट का क्षेत्रफल	1.0 हैक्टर		
6	स्थिर भाटक	70000/- रुपये प्रतिवर्ष एवं समय-समय पर होने वाले संशोधनानुसार		
7	भूमि का प्रकार	राजकीय भूमि		
8	प्लॉट के सीमा स्तम्भों के अक्षान्तर व देशान्तर	सीमा स्तम्भ	अक्षान्तर (Latitude)	देशान्तर (Longitude)
		A	26°45'29.52134"	72°03'25.71803"
		B	26°45'32.40644"	72°03'27.38233"
		C	26°45'30.91239"	72°03'30.59617"
		D	26°45'28.02731"	72°03'28.93185"


 खनि अभियन्ता
 जैसलमेर

कार्यालय खनि अभियन्ता खान एवं भू विज्ञान विभाग, जैसलमेर
 OFFICE OF THE. MINING ENGINEER MINES & GEOLOGY DEPTT JAISALMER
 Ramgarh Road, Jaisalmer (Rajasthan) Phone :02992-252556, Fax :02992-252556

डेलिन्नियटेड प्लॉट का विवरण


क्रम. सं.	विवरण			
1	प्लॉट क्रमांक	67		
2	खनिज	सैण्ड स्टोन		
3	कार्यालय का नाम जहाँ प्लॉट आता है	खनि अभियन्ता, जैसलमेर		
4	प्लॉट का राजस्व ग्राम, तहसील, जिला	भाखरी, भणियाणा, जैसलमेर		
5	प्लॉट का क्षेत्रफल	1.0 हैक्टर		
6	स्थिर भाटक	70000/- रुपये प्रतिवर्ष एवं समय-समय पर होने वाले संशोधनानुसार		
7	भूमि का प्रकार	राजकीय भूमि		
8	प्लॉट के सीमा स्तम्भों के अक्षान्तर व देशान्तर	सीमा स्तम्भ	अक्षान्तर (Latitude)	देशान्तर (Longitude)
		A	26°44'56.29090"	72°03'10.62602"
		B	26°44'59.17606"	72°03'12.29006"
		C	26°44'57.68210"	72°03'15.50371"
		D	26°44'54.79695"	72°03'13.83966"


 खनि अभियन्ता
 जैसलमेर

कार्यालय खनि अभियन्ता खान एवं भू विज्ञान विभाग, जैसलमेर
OFFICE OF THE MINING ENGINEER MINES & GEOLOGY DEPTT JAISALMER
Ramgarh Road, Jaisalmer (Rajasthan) Phone :02992-252556, Fax :02992-252556

डेलिनियटेड प्लॉट का विवरण


कम. स.	विवरण			
1	प्लॉट क्रमांक	68		
2	खनिज	सैण्ड स्टोन		
3	कार्यालय का नाम जहाँ प्लॉट आता है	खनि अभियन्ता, जैसलमेर		
4	प्लॉट का राजस्व ग्राम, तहसील, जिला	भाखरी, भणियाणा, जैसलमेर		
5	प्लॉट का क्षेत्रफल	1.0 हैक्टर		
6	स्थिर भाटक	70000 / --रुपये प्रतिवर्ष एवं समय-समय पर होने वाले संशोधनानुसार		
7	भूमि का प्रकार	राजकीय भूमि		
8	प्लॉट के सीमा स्तम्भों के अक्षान्तर व देशान्तर	सीमा स्तम्भ	अक्षान्तर (Latitude)	देशान्तर (Longitude)
		A	26°44'59.17606"	72°03'12.29096"
		B	26°45'02.06121"	72°03'13.95413"
		C	26°45'00.56725"	72°03'17.16779"
		D	26°44'57.68210"	72°03'15.50371"


खनि अभियन्ता
जैसलमेर

कार्यालय खनि अभियन्ता खान एवं भू विज्ञान विभाग, जैसलमेर
 OFFICE OF THE. MINING ENGINEER MINES & GEOLOGY DEPTT JAISALMER
 Ramgarh Road, Jaisalmer (Rajasthan) Phone :02992-252556, Fax :02992-252556

डेलिनियटेड प्लॉट का विवरण


क्रम सं.	विवरण			
1	प्लॉट क्रमांक	69		
2	खनिज	सैण्ड स्टोन		
3	कार्यालय का नाम जहाँ प्लॉट आता है	खनि अभियन्ता, जैसलमेर		
4	प्लॉट का राजस्व ग्राम, तहसील, जिला	भाखरी, भणियाणा, जैसलमेर		
5	प्लॉट का क्षेत्रफल	1.0 हैक्टर		
6	स्थिर भाटक	70000/- रुपये प्रतिवर्ष एवं समय-समय पर होने वाले संशोधनानुसार		
7	भूमि का प्रकार	राजकीय भूमि		
8	प्लॉट के सीमा स्तम्भों के अक्षान्तर व देशान्तर	सीमा स्तम्भ	अक्षान्तर (Latitude)	देशान्तर (Longitude)
		A	26°45'02.06121"	72°03'13.95413"
		B	26°45'04.94636"	72°03'15.61822"
		C	26°45'03.45239"	72°03'18.83189"
		D	26°45'00.56725"	72°03'17.16779"


 खनि अभियन्ता
 जैसलमेर

कार्यालय खनि अभियन्ता खान एवं भू विज्ञान विभाग, जैसलमेर
 OFFICE OF THE. MINING ENGINEER MINES & GEOLOGY DEPTT JAISALMER
 Ramgarh Road, Jaisalmer (Rajasthan) Phone :02992-252556, Fax :02992-252556

डेलिनियटेड प्लॉट का विवरण


क्रम. सं.	विवरण			
1	प्लॉट क्रमांक	70		
2	खनिज	सैंड स्टोन		
3	कार्यालय का नाम जहाँ प्लॉट आता है	खनि अभियन्ता, जैसलमेर		
4	प्लॉट का राजस्व ग्राम, तहसील, जिला	भाखरी, भणियाणा, जैसलमेर		
5	प्लॉट का क्षेत्रफल	1.0 हैक्टर		
6	स्थिर भाटक	70000/- रुपये प्रतिवर्ष एवं समय-समय पर होने वाले संशोधनानुसार		
7	भूमि का प्रकार	राजकीय भूमि		
8	प्लॉट के सीमा स्तम्भों के अक्षान्तर व देशान्तर	सीमा स्तम्भ	अक्षान्तर (Latitude)	देशान्तर (Longitude)
		A	26°45'04.94636"	72°03'15.61822"
		B	26°45'07.83150"	72°03'17.28233"
		C	26°45'06.33752"	72°03'20.49602"
		D	26°45'03.45239"	72°03'18.83189"


 खनि अभियन्ता
 जैसलमेर

कार्यालय खनि अभियन्ता खान एवं भू विज्ञान विभाग, जैसलमेर
 OFFICE OF THE MINING ENGINEER MINES & GEOLOGY DEPTT JAISALMER
 Ramgarh Road, Jaisalmer (Rajasthan) Phone :02992-252556, Fax :02992-252556

डेलिनियटेड प्लॉट का विवरण

क्रम. सं.	विवरण			
1	प्लॉट क्रमांक	71		
2	खनिज	सैण्ड स्टोन		
3	कार्यालय का नाम जहाँ प्लॉट आता है	खनि अभियन्ता, जैसलमेर		
4	प्लॉट का राजस्व ग्राम, तहसील, जिला	भाखरी, भणियाणा, जैसलमेर		
5	प्लॉट का क्षेत्रफल	1.0 हेक्टर		
6	स्थिर भाटक	70000 / - रुपये प्रतिवर्ष एवं समय-समय पर होने वाले संशोधनानुसार		
7	भूमि का प्रकार	राजकीय भूमि		
8	प्लॉट के सीमा स्तम्भों के अक्षान्तर व देशान्तर	सीमा स्तम्भ	अक्षान्तर (Latitude)	देशान्तर (Longitude)
		A	26°45'07.83150"	72°03'17.28233"
		B	26°45'10.71664"	72°03'18.94647"
		C	26°45'09.22264"	72°03'22.16018"
		D	26°45'06.33752"	72°03'20.49602"


 खनि अभियन्ता
 जैसलमेर


एनेक्शर- 436

राजस्थान सरकार

कार्यालय खनि अभियन्ता खान एवं भू विज्ञान विभाग, जैसलमेर
OFFICE OF THE MINING ENGINEER MINES & GEOLOGY DEPTT JAISALMER
Ramgarh Road, Jaisalmer (Rajasthan) Phone : 02992-252556; Fax : 02992-252556

डेलिनियटेड प्लॉट का विवरण

क्रम. स.	विवरण			
1	प्लॉट क्रमांक	75		
2	खनिज	सैण्ड स्टोन		
3	कार्यालय का नाम जहाँ प्लॉट आता है	खनि अभियन्ता, जैसलमेर		
4	प्लॉट का राजस्व ग्राम, तहसील, जिला	भाखरी, भणियाणा, जैसलमेर		
5	प्लॉट का क्षेत्रफल	1.0 हेक्टर		
6	स्थिर भाटक	70000/- रुपये प्रतिवर्ष एवं समय-समय पर होने वाले संशोधनानुसार		
7	भूमि का प्रकार	राजकीय भूमि		
8	प्लॉट के सीमा स्तम्भों के अक्षांतर व देशान्तर	सीमा स्तम्भ	अक्षांतर (Latitude)	देशान्तर (Longitude)
		A	26°45'19.37200"	72°03'23.93905"
		B	26°45'22.25711"	72°03'25.60329"
		C	26°45'20.76308"	72°03'28.81706"
		D	26°45'17.87798"	72°03'27.15280"


खनि अभियन्ता
जैसलमेर


एनेक्शर-५३७

राजस्थान सरकार

कार्यालय खनि अभियन्ता खान एवं भू विज्ञान विभाग, जैसलमेर
OFFICE OF THE. MINING ENGINEER MINES & GEOLOGY DEPTT JAISALMER
Ramgarh Road, Jaisalmer (Rajasthan) Phone :02992-252556, Fax :02992-252556

डेलिनियटेड प्लॉट का विवरण

क्रम. सं.	विवरण			
1	प्लॉट क्रमांक	76		
2	खनिज	सैण्ड स्टोन		
3	कार्यालय का नाम जहाँ प्लॉट आता है	खनि अभियन्ता, जैसलमेर		
4	प्लॉट का राजस्व ग्राम, तहसील, जिला	भाखरी, भणियाणा, जैसलमेर		
5	प्लॉट का क्षेत्रफल	1.0 हैक्टर		
6	स्थिर भाटक	70000/- रुपये प्रतिवर्ष एवं समय-समय पर होने वाले संशोधनानुसार		
7	भूमि का प्रकार	राजकीय भूमि		
8	प्लॉट के सीमा स्तम्भों के अक्षान्तर व देशान्तर	सीमा स्तम्भ	अक्षान्तर (Latitude)	देशान्तर (Longitude)
		A	26°45'22.25711"	72°03'25.60329"
		B	26°45'25.14221"	72°03'27.26756"
		C	26°45'23.64817"	72°03'30.48134"
		D	26°45'20.76308"	72°03'28.81706"



खनि अभियन्ता
जैसलमेर

एनेक्शर-438

राजस्थान सरकार
कार्यालय खनि अभियन्ता खान एवं भू विज्ञान विभाग, जैसलमेर
OFFICE OF THE. MINING ENGINEER MINES & GÉOLOGY DEPTT JAISALMER
Ramgarh Road, Jaisalmer (Rajasthan) Phone :02992-252556, Fax :02992-252556

डेलिनियटेड प्लॉट का विवरण


क्रम. सं.	विवरण			
1	प्लॉट क्रमांक	77		
2	खनिज	सैण्ड स्टोन		
3	कार्यालय का नाम जहाँ प्लॉट आता है	खनि अभियन्ता, जैसलमेर		
4	प्लॉट का राजस्व ग्राम, तहसील, जिला	भाखरी, भणियाणा, जैसलमेर		
5	प्लॉट का क्षेत्रफल	1.0 हेक्टर		
6	स्थिर भाटक	70000 / - रुपये प्रतिवर्ष एवं समय-समय पर होने वाले सशोधनानुसार		
7	भूमि का प्रकार	राजकीय भूमि		
8	प्लॉट के सीमा स्तम्भों के अक्षान्तर व देशान्तर	सीमा स्तम्भ	अक्षान्तर (Latitude)	देशान्तर (Longitude)
		A	26°45'25.14221"	72°03'27.26756"
		B	26°45'28.02731"	72°03'28.93185"
		C	26°45'26.53325"	72°03'32.14565"
		D	26°45'23.64817"	72°03'30.48134"


खनि अभियन्ता
जैसलमेर

कार्यालय खनि अभियन्ता खान एवं भू विज्ञान विभाग, जैसलमेर
 OFFICE OF THE. MINING ENGINEER MINES & GEOLOGY DEPTT JAISALMER
 Ramgarh Road, Jaisalmer (Rajasthan) Phone :02992-252556, Fax :02992-252556

डेलिनियटेड प्लॉट का विवरण


क्रम. स.	विवरण			
1	प्लॉट क्रमांक	78		
2	खनिज	सैण्ड स्टोन		
3	कार्यालय का नाम जहाँ प्लॉट आता है	खनि अभियन्ता, जैसलमेर		
4	प्लॉट का राजस्व ग्राम, तहसील, जिला	भाखरी, भणियाणा, जैसलमेर		
5	प्लॉट का क्षेत्रफल	1.0 हैक्टर		
6	स्थिर भाटक	70000/- रुपये प्रतिवर्ष एवं समय-समय पर होने वाले संशोधनानुसार		
7	भूमि का प्रकार	राजकीय भूमि		
8	प्लॉट के सीमा स्तम्भों के अक्षान्तर व देशान्तर	सीमा स्तम्भ	अक्षान्तर (Latitude)	देशान्तर (Longitude)
		A	26°45'28.02731"	72°03'28.93185"
		B	26°45'30.91239"	72°03'30.59617"
		C	26°45'29.41833"	72°03'33.80999"
		D	26°45'26.53325"	72°03'32.14565"


 खनि अभियन्ता
 जैसलमेर

कार्यालय खनि अभियन्ता खान एवं भू विज्ञान विभाग, जैसलमेर
 OFFICE OF THE. MINING ENGINEER MINES & GEOLOGY DEPTT JAISALMER
 Ramgarh-Road, Jaisalmer (Rajasthan) Phone :02992-252556, Fax :02992-252556

डेलिनियटेड प्लॉट का विवरण

क्रम स.	विवरण			
1	प्लॉट क्रमांक	80		
2	खनिज	सैण्ड स्टोन		
3	कार्यालय का नाम जहाँ प्लॉट आता है	खनि अभियन्ता, जैसलमेर		
4	प्लॉट का राजस्व ग्राम, तहसील, जिला	भाखरी, भणियाणा, जैसलमेर		
5	प्लॉट का क्षेत्रफल	1.0 हेक्टर		
6	स्थिर भाटक	70000/- रुपये प्रतिवर्ष एवं समय-समय पर होने वाले संशोधनानुसार		
7	भूमि का प्रकार	राजकीय भूमि		
8	प्लॉट के सीमा स्तम्भों के अक्षांतर व देशान्तर	सीमा स्तम्भ	अक्षांतर (Latitude)	देशान्तर (Longitude)
		A	26°44'54.79695"	72°03'13.83966"
		B	26°44'57.68210"	72°03'15.50371"
		C	26°44'56.18813"	72°03'18.71733"
		D	26°44'53.30298"	72°03'17.05326"


 खनि अभियन्ता
 जैसलमेर


एनेबशर ५५२

राजस्थान सरकार

कार्यालय खनि अभियन्ता खान एवं भू विज्ञान विभाग, जैसलमेर
OFFICE OF THE. MINING ENGINEER MINES & GEOLOGY DEPTT JAISALMER
Ramgarh Road, Jaisalmer (Rajasthan) Phone :02992-252556, Fax :02992-252556

डेलिमियटेड प्लॉट का विवरण

क्रम. सं.	विवरण			
1	प्लॉट क्रमांक	81		
2	खनिज	सैण्ड स्टोन		
3	कार्यालय का नाम जहाँ प्लॉट आता है	खनि अभियन्ता, जैसलमेर		
4	प्लॉट का राजस्व ग्राम, तहसील, जिला	भाखरी, भणियाणा, जैसलमेर		
5	प्लॉट का क्षेत्रफल	1.0 हैक्टर		
6	स्थिर भाटक	70000 / -- रुपये प्रतिवर्ष एवं समय-समय पर होने वाले संशोधनानुसार		
7	भूमि का प्रकार	राजकीय भूमि		
8	प्लॉट के सीमा स्तम्भों के अक्षान्तर व देशान्तर	सीमा स्तम्भ	अक्षान्तर (Latitude)	देशान्तर (Longitude)
		A	26°44'57.68210"	72°03'15.50371"
		B	26°45'00.56725"	72°03'17.16779"
		C	26°44'59.07326"	72°03'20.38143"
		D	26°44'56.18813"	72°03'18.71733"


खनि अभियन्ता
जैसलमेर

एनेक्शन् - 1113

राजस्थान सरकार
कार्यालय खनि अभियन्ता, खान एवं भू विज्ञान विभाग, जोधपुर

डेलिनिवेशन प्लॉट ग्राम हरिपुरा, तहसील औंसियां

क्रम संख्या		विवरण		
1	प्लॉट क्रमांक	78		
2	खनिज	सेण्डस्टोन		
3	कार्यालय का नाम जहाँ प्लॉट आता है	खनि अभियन्ता, जोधपुर		
4	प्लॉट का राजस्व ग्राम, तहसील जिला	हरिपुरा, औंसियां जोधपुर		
5	प्लॉट का क्षेत्रफल	1.02 हेक्टेयर		
6	स्थिर भाटक	रूपये 71400/- प्रतिवर्ष एवं समय-समय पर होने वाले संशोधनानुसार		
7	भूमि का प्रकार	राजकीय भूमि (गेर मुमकिन भाखर) खसरा न. 29		
8	प्लॉट के सीमा स्तम्भों के अक्षान्तर व देशान्तर	सीमा स्तम्भ	अक्षान्तर (Latitude)	देशान्तर (Longitude)
		A	26°-49'-05.32439''	72°-53'-20.35607''
		B	26°-49'-07.47047''	72°-53'-18.92156''
		M	26°-49'-07.56305''	72°-53'-25.12766''
		N	26°-49'-05.39617''	72°-53'-25.16780''



खनि अभियन्ता,
जोधपुर

एनेक 214 - 2444

राजस्थान सरकार
कार्यालय खनि अभियन्ता, खान एवं भू विज्ञान विभाग, जोधपुर

डेलिनिवेशन प्लॉट ग्राम हरिपुरा, तहसील औंसियां

क्रम संख्या		विवरण		
1	प्लॉट क्रमांक	79		
2	खनिज	सेण्डस्टोन		
3	कार्यालय का नाम जहां प्लॉट आता हैं	खनि अभियन्ता, जोधपुर		
4	प्लॉट का राजस्व ग्राम, तहसील जिला	हरिपुरा, औंसियां जोधपुर		
5	प्लॉट का क्षेत्रफल	1.00 हैक्टेयर		
6	स्थिर भाटक	रूपये 70000/-प्रतिवर्ष एवं समय-समय पर होने वाले संशोधनानुसार		
7	भूमि का प्रकार	राजकीय भूमि (गैर मुमकिन भाखर) खसरा न. 29		
8	प्लॉट के सीमा स्तम्भों के अक्षान्तर व देशान्तर	सीमा स्तम्भ	अक्षान्तर (Latitude)	देशान्तर (Longitude)
		B	26°-49'-07.47047''	72°-53'-18.92156''
		C	26°-49'-13.15475''	72°-53'-18.81617''
		b	26°-49'-13.18562''	72°-53'-20.88490''
		a	26°-49'-07.50134''	72°-53'-20.99026''



खनि अभियन्ता,
जोधपुर

एनेक्शन् - ५५६

राजस्थान सरकार

कार्यालय, खनि अभियन्ता, खान एवं भू. विज्ञान विभाग, जोधपुर

डेलिनिवेशन प्लॉट ग्राम हरिपुरा तहसील औंसियां

क्रम संख्या		विवरण		
1	प्लॉट क्रमांक	80		
2	खनिज	सेण्डस्टोन		
3	कार्यालय का नाम जहां प्लॉट आता है	खनि अभियन्ता, जोधपुर		
4	प्लॉट का राजस्व ग्राम, तहसील जिला	हरिपुरा , औंसियां जोधपुर		
5	प्लॉट का क्षेत्रफल	1.00 हैक्टेयर		
6	स्थिर भाटक	रूपये 70000/-प्रतिवर्ष एवं समय-समय पर होने वाले संशोधनानुसार		
7	भूमि का प्रकार	राजकीय भूमि (गैर मुमकिन भाखर) खसरा न. 29		
8	प्लॉट के सीमा स्तम्भों के अक्षान्तर व देशान्तर	सीमा स्तम्भ	अक्षान्तर (Latitude)	देशान्तर (Longitude)
		a	26°-49'-07.50134''	72°-53'-20.99026''
		b	26°-49'-13.18562''	72°-53'-20.88490''
		c	26°-49'-13.21649''	72°-53'-22.95363''
		d	26°-49'-07.53220''	72°-53'-23.05896''




खनि अभियन्ता,
जोधपुर

रेनेक्शाद- ५५६

राजस्थान सरकार
कार्यालय खनि अभियन्ता, खान एवं भू विज्ञान विभाग, जोधपुर

डेलिनिवेशन प्लॉट ग्राम हरिपुरा तहसील औसियां

क्रम संख्या		विवरण		
1	प्लॉट क्रमांक	81		
2	खनिज	सेण्डस्टोन		
3	कार्यालय का नाम जहां प्लॉट आता हैं	खनि अभियन्ता, जोधपुर		
4	प्लॉट का राजस्व ग्राम; तहसील जिला	हरिपुरा , औसियां जोधपुर		
5	प्लॉट का क्षेत्रफल	1.00 हैक्टेयर		
6	स्थिर भाटक	रूपये 70000/-प्रतिवर्ष एवं समय-समय पर होने वाले संशोधनानुसार		
7	भूमि का प्रकार	राजकीय भूमि (गैर मुमकिन भाखर) खसरा न. 29		
8	प्लॉट के सीमा स्तम्भों के अक्षान्तर व देशान्तर	सीमा स्तम्भ	अक्षान्तर (Latitude)	देशान्तर (Longitude)
		d	26°-49'-07.53220''	72°-53'-23.05896''
		c	26°-49'-13.21649''	72°-53'-22.95363''
		e	26°-49'-13.24734''	72°-53'-25.02236''
		M	26°-49'-07.56305''	72°-53'-25.12766''



खनि अभियन्ता,
जोधपुर

एनेक्शन् - ५५४

राजस्थान सरकार
कार्यालय खनि अभियन्ता, खान एवं भू विज्ञान विभाग, जोधपुर

डेलिनियेशन प्लॉट ग्राम हरिपुरा तहसील औसियां

क्रम संख्या		विवरण		
1	प्लॉट क्रमांक	82		
2	खनिज	सेण्डस्टोन		
3	कार्यालय का नाम जहां प्लॉट आता हैं	खनि अभियन्ता, जोधपुर		
4	प्लॉट का राजस्व ग्राम, तहसील जिला	हरिपुरा, औसियां जोधपुर		
5	प्लॉट का क्षेत्रफल	1.00 हैक्टेयर		
6	स्थिर भाटक	रूपये 70000/- प्रतिवर्ष एवं समय-समय पर होने वाले संशोधनानुसार		
7	भूमि का प्रकार	राजकीय भूमि (गैर मुमकिन भाखर) खसरा न. 29		
8	प्लॉट के सीमा स्तम्भों के अक्षान्तर व देशान्तर	सीमा स्तम्भ	अक्षान्तर (Latitude)	देशान्तर (Longitude)
		M	26°-49'-07.56305''	72°-53'-25.12766''
		e	26°-49'-13.24734''	72°-52'-25.02236''
		K	26°-49'-13.29487''	72°-53'-28.25390''
		L	26°-49'-07.57620''	72°-53'-26.05327''



खनि अभियन्ता,
जोधपुर

रेनेशंस - 2018

राजस्थान सरकार
कार्यालय खनि अभियन्ता, खान एवं भू विज्ञान विभाग, जोधपुर

डेलिनियेशन प्लॉट ग्राम हरिपुरा तहसील औसियां

क्रम संख्या		विवरण		
1	प्लॉट क्रमांक	83		
2	खनिज	सेण्डस्टोन		
3	कार्यालय का नाम जहां प्लॉट आता हैं	खनि अभियन्ता, जोधपुर		
4	प्लॉट का राजस्व ग्राम, तहसील जिला	हरिपुरा, औसियां जोधपुर		
5	प्लॉट का क्षेत्रफल	1.31 हैक्टेयर		
6	स्थिर भाटक	रूपये 91700/- प्रतिवर्ष एवं समय-समय पर होने वाले संशोधनानुसार		
7	भूमि का प्रकार	राजकीय भूमि (गेर मुमकिन भाखर) खसरा न. 29		
8	प्लॉट के सीमा स्तम्भों के अक्षान्तर व देशान्तर	सीमा स्तम्भ	अक्षान्तर (Latitude)	देशान्तर (Longitude)
		f	26°-49'-13.23988''	72°-53'-24.52214''
		g	26°-49'-17.20465''	72°-53'-24.44869''
		I	26°-49'-16.60776''	72°-53'-29.82961''
		J	26°-49'-13.28307''	72°-53'-27.41875''


खनि अभियन्ता,
जोधपुर

एनेक्शर - 449

राजस्थान सरकार
कार्यालय खनि अभियन्ता, खान एवं भू विज्ञान विभाग, जोधपुर

डेलिनिवेशन प्लॉट ग्राम हरिपुरा तहसील औंसियां

क्रम संख्या		विवरण		
1	प्लॉट क्रमांक	84		
2	खनिज	सेण्डस्टोन		
3	कार्यालय का नाम जहां प्लॉट आता हैं	खनि अभियन्ता, जोधपुर		
4	प्लॉट का राजस्व ग्राम, तहसील जिला	हरिपुरा , औंसियां जोधपुर		
5	प्लॉट का क्षेत्रफल	1.48 हैक्टेयर		
6	स्थिर भाटक	रूपये 103600/-प्रतिवर्ष एवं समय-समय पर होने वाले संशोधनानुसार		
7	भूमि का प्रकार	राजकीय भूमि (गैर मुमकिन भाखर) खसरा न. 29		
8	प्लॉट के सीमा स्तम्भों के अक्षान्तर व देशान्तर	सीमा स्तम्भ	अक्षान्तर (Latitude)	देशान्तर (Longitude)
		C	26°-49'-13.15475''	72°-53'-18.81617''
		D	26°-49'-17.49361''	72°-53'-21.84354''
		g	26°-49'-17.20465''	72°-53'-24.44869''
		f	26°-49'-13.23988''	72°-53'-24.52214''




खनि अभियन्ता,
जोधपुर

एनेक्शर - ५५०

राजस्थान सरकार
कार्यालय खनि अभियन्ता, खान एवं भू. विज्ञान विभाग, जोधपुर

डेलिनियेशन प्लॉट ग्राम हरिपुरा तहसील औंसियां

क्रम संख्या		विवरण		
1	प्लॉट क्रमांक	85		
2	खनिज	सेण्डस्टोन		
3	कार्यालय का नाम जहां प्लॉट आता है	खनि अभियन्ता, जोधपुर		
4	प्लॉट का राजस्व ग्राम, तहसील जिला	हरिपुरा , औंसियां जोधपुर		
5	प्लॉट का क्षेत्रफल	1.00 हैक्टेयर		
6	स्थिर भाटक	रूपये 70000 /-प्रतिवर्ष एवं समय-समय पर होने वाले संशोधनानुसार		
7	भूमि का प्रकार	राजकीय भूमि (गैर मुमकिन भाखर) खसरा न. 29		
8	प्लॉट के सीमा स्तम्भों के अक्षान्तर व देशान्तर	सीमा स्तम्भ	अक्षान्तर (Latitude)	देशान्तर (Longitude)
		D	26°-49'-17.49361''	72°-53'-21.84354''
		E	26°-49'-23.29693''	72°-53'-22.64316''
		i	26°-49'-23.07548''	72°-53'-24.63971''
		h	26°-49'-17.27216''	72°-53'-23.84006''


खनि अभियन्ता,
जोधपुर

ऐनेकशाल-451

राजस्थान सरकार
कार्यालय खनि अभियन्ता, खान एवं भू विज्ञान विभाग, जोधपुर

डेलिनिवेशन प्लॉट ग्राम हरिपुरा तहसील औसियां

क्रम संख्या		विवरण		
1	प्लॉट क्रमांक	86		
2	खनिज	सेण्डस्टोन		
3	कार्यालय का नाम जहां प्लॉट आता हैं	खनि अभियन्ता, जोधपुर		
4	प्लॉट का राजस्व ग्राम, तहसील जिला	हरिपुरा , औसियां जोधपुर		
5	प्लॉट का क्षेत्रफल	1.00 हैक्टेयर		
6	स्थिर भाटक	रूपये 70000/-प्रतिवर्ष एवं समय-समय पर होने वाले संशोधनानुसार		
7	भूमि का प्रकार	राजकीय भूमि (गैर मुमकिन भाखर) खसरा न. 29		
8	प्लॉट के सीमा स्तम्भों के अक्षान्तर व देशान्तर	सीमा स्तम्भ	अक्षान्तर (Latitude)	देशान्तर (Longitude)
		h	26°-49'-17.27216''	72°-53'-23.84006''
		i	26°-49'-23.07548''	72°-53'-24.63971''
		j	26°-49'-22.85402''	72°-53'-26.63626''
		k	26°-49'-17.05070''	72°-53'-25.83658''




खनि अभियन्ता,
जोधपुर

प्लॉट नं. 87 - 452

राजस्थान सरकार
कार्यालय खनि अभियन्ता, खान एवं भू विज्ञान विभाग, जोधपुर


डेलिनियेशन प्लॉट ग्राम हरिपुरा तहसील औसियां

क्रम संख्या		विवरण		
1	प्लॉट क्रमांक	87		
2	खनिज	सेण्डस्टोन		
3	कार्यालय का नाम जहां प्लॉट आता है	खनि अभियन्ता, जोधपुर		
4	प्लॉट का राजस्व ग्राम, तहसील जिला	हरिपुरा, औसियां जोधपुर		
5	प्लॉट का क्षेत्रफल	1.00 हैक्टेयर		
6	स्थिर भाटक	रूपये 70000/- प्रतिवर्ष एवं समय-समय पर होने वाले संशोधनानुसार		
7	भूमि का प्रकार	राजकीय भूमि (गैर मुमकिन भाखर) खसरा न. 29		
8	प्लॉट के सीमा स्तम्भों के अक्षान्तर व देशान्तर	सीमा स्तम्भ	अक्षान्तर (Latitude)	देशान्तर (Longitude)
		k	26°-49'-17.05070''	72°-53'-25.83658''
		j	26°-49'-22.85402''	72°-53'-26.63626''
		m	26°-49'-22.63256''	72°-53'-28.63281''
		l	26°-49'-16.82924''	72°-53'-27.83310''


खनि अभियन्ता,
जोधपुर

डेलिनियटेड प्लॉट का विवरण

क्रम. सं.	विवरण			
1	प्लॉट क्रमांक	82		
2	खनिज	सैण्ड स्टोन		
3	कार्यालय का नाम जहाँ प्लॉट आता है	खनि अभियन्ता, जैसलमेर		
4	प्लॉट का राजस्व ग्राम, तहसील, जिला	भाखरी, भणियाणा, जैसलमेर		
5	प्लॉट का क्षेत्रफल	1.0 हैक्टर		
6	स्थिर भाटक	70000 / -- रुपये प्रतिवर्ष एवं समय-समय पर होने वाले संशोधनानुसार		
7	भूमि का प्रकार	राजकीय भूमि		
8	प्लॉट के सीमा स्तम्भों के अक्षान्तर व देशान्तर	सीमा स्तम्भ	अक्षान्तर (Latitude)	देशान्तर (Longitude)
		A	26°45'00.56725"	72°03'17.16779"
		B	26°45'03.45239"	72°03'18.83189"
		C	26°45'01.95839"	72°03'22.04555"
		D	26°44'59.07326"	72°03'20.38143"


खनि अभियन्ता
जैसलमेर

एनेक्स- 354

राजस्थान सरकार

कार्यालय खनि अभियन्ता खान एवं भू विज्ञान विभाग, जैसलमेर
OFFICE OF THE. MINING ENGINEER MINES & GEOLOGY DEPTT JAISALMER
Ramgarh Road, Jaisalmer (Rajasthan) Phone :02992-252556, Fax :02992-252556

डेलिनियटेड प्लॉट का विवरण

क्रम. सं.	विवरण			
1	प्लॉट क्रमांक	83		
2	खनिज	सैण्ड स्टोन		
3	कार्यालय का नाम जहाँ प्लॉट आता है	खनि अभियन्ता, जैसलमेर		
4	प्लॉट का राजस्व ग्राम, तहसील, जिला	भाखरी, भणियाणा, जैसलमेर		
5	प्लॉट का क्षेत्रफल	1.0 हैक्टर		
6	स्थिर भाटक	70000/- रुपये प्रतिवर्ष एवं समय-समय पर होने वाले संशोधनानुसार		
7	भूमि का प्रकार	राजकीय भूमि		
8	प्लॉट के सीमा स्तम्भों के अक्षान्तर व देशान्तर	सीमा स्तम्भ	अक्षान्तर (Latitude)	देशान्तर (Longitude)
		A	26°45'03.45239"	72°03'18.83189"
		B	26°45'06.33752"	72°03'20.49602"
		C	26°45'04.84351"	72°03'23.70970"
		D	26°45'01.95839"	72°03'22.04555"




खनि अभियन्ता
जैसलमेर

कार्यालय खनि अभियन्ता खान एवं भू विज्ञान विभाग, जैसलमेर
 OFFICE OF THE MINING ENGINEER MINES & GEOLOGY DEPTT JAISALMER
 Ramgarh Road, Jaisalmer (Rajasthan) Phone :02992-252556, Fax :02992-252556

डेलिनियटेड प्लॉट का विवरण

क्रम. सं.	विवरण			
1	प्लॉट क्रमांक	84		
2	खनिज	सैण्ड स्टोन		
3	कार्यालय का नाम जहाँ प्लॉट आता है	खनि अभियन्ता, जैसलमेर		
4	प्लॉट का राजस्व ग्राम, तहसील, जिला	भाखरी, भणियाणा, जैसलमेर		
5	प्लॉट का क्षेत्रफल	1.0 हैक्टर		
6	स्थिर भाटक	70000/- रुपये प्रतिवर्ष एवं समय-समय पर होने वाले संशोधनानुसार		
7	भूमि का प्रकार	राजकीय भूमि		
8	प्लॉट के सीमा स्तम्भों के अक्षांतर व देशान्तर	सीमा स्तम्भ	अक्षांतर (Latitude)	देशान्तर (Longitude)
		A	26°45'06.33752"	72°03'20.49602"
		B	26°45'09.22264"	72°03'22.16018"
		C	26°45'07.72863"	72°03'25.37387"
		D	26°45'04.84351"	72°03'23.70970"




खनि अभियन्ता
जैसलमेर

कार्यालय खनि अभियन्ता खान एवं भू विज्ञान विभाग, जैसलमेर
 OFFICE OF THE MINING ENGINEER MINES & GEOLOGY DEPTT JAISALMER
 Ramgarh Road, Jaisalmer (Rajasthan) Phone :02992-252556, Fax :02992-252556

डेलिनियटेड प्लॉट का विवरण

क्रम सं.	विवरण			
1	प्लॉट क्रमांक	85		
2	खनिज	सेण्ड स्टोन		
3	कार्यालय का नाम जहाँ प्लॉट आता है	खनि अभियन्ता, जैसलमेर		
4	प्लॉट का राजस्व ग्राम, तहसील, जिला	भाखरी, भणियाणा, जैसलमेर		
5	प्लॉट का क्षेत्रफल	1.0 हेक्टर		
6	स्थिर भाटक	70000/- रुपये प्रतिवर्ष एवं समय-समय पर होने वाले संशोधनानुसार		
7	भूमि का प्रकार	राजकीय भूमि		
8	प्लॉट के सीमा स्तम्भों के अक्षान्तर व देशान्तर	सीमा स्तम्भ	अक्षान्तर (Latitude)	देशान्तर (Longitude)
		A	26°45'09.22264"	72°03'22.16018"
		B	26°45'12.10776"	72°03'23.82436"
		C	26°45'10.61374"	72°03'27.03806"
		D	26°45'07.72863"	72°03'25.37387"


 खनि अभियन्ता
 जैसलमेर


एनेक्शर: 452

राजस्थान सरकार

कार्यालय खनि अभियन्ता खान एवं भू विज्ञान विभाग, जैसलमेर
OFFICE OF THE. MINING ENGINEER MINES & GEOLOGY DEPTT JAISALMER
Ramgarh Road, Jaisalmer (Rajasthan) Phone :02992-252556, Fax :02992-252556

डेलिनियटेड प्लॉट का विवरण

क्रम स.	विवरण			
1	प्लॉट क्रमांक	86		
2	खनिज	सैण्ड स्टोन		
3	कार्यालय का नाम जहाँ प्लॉट आता है	खनि अभियन्ता, जैसलमेर		
4	प्लॉट का राजस्व ग्राम, तहसील, जिला	भाखरी, भणियाणा, जैसलमेर		
5	प्लॉट का क्षेत्रफल	1.0 हेक्टर		
6	स्थिर भाटक	70000/- रुपये प्रतिवर्ष एवं समय-समय पर होने वाले संशोधनानुसार		
7	भूमि का प्रकार	राजकीय भूमि		
8	प्लॉट के सीमा स्तम्भों के अक्षान्तर व देशान्तर	सीमा स्तम्भ	अक्षान्तर (Latitude)	देशान्तर (Longitude)
		A	26°45'12.10776"	72°03'23.82436"
		B	26°45'14.99287"	72°03'25.48857"
		C	26°45'13.49884"	72°03'28.70229"
		D	26°45'10.61374"	72°03'27.03806"



खनि अभियन्ता
जैसलमेर

एनेशर - ५५८

राजस्थान सरकार

कार्यालय खनि अभियन्ता खान एवं भू विज्ञान विभाग, जैसलमेर
OFFICE OF THE MINING ENGINEER MINES & GEOLOGY DEPTT JAISALMER
Rangarh Road, Jaisalmer (Rajasthan) Phone :02992-252556, Fax :02992-252556

डेलिनियटेड प्लॉट का विवरण

क्रम. सं.	विवरण			
1	प्लॉट क्रमांक	89		
2	खनिज	सैण्ड स्टोन		
3	कार्यालय का नाम जहाँ प्लॉट आता है	खनि अभियन्ता, जैसलमेर		
4	प्लॉट का राजस्व ग्राम, तहसील, जिला	भाखरी, भणियाणा, जैसलमेर		
5	प्लॉट का क्षेत्रफल	1.0 हैक्टर		
6	स्थिर भाटक	70000 / - रुपये प्रतिवर्ष एवं समय-समय पर होने वाले संशोधनानुसार		
7	भूमि का प्रकार	राजकीय भूमि		
8	प्लॉट के सीमा स्तम्भों के अक्षांतर व देशान्तर	सीमा स्तम्भ	अक्षांतर (Latitude)	देशान्तर (Longitude)
		A	26°45'20.76308"	72°03'28.81706"
		B	26°45'23.64817"	72°03'30.48134"
		C	26°45'22.15410"	72°03'33.69511"
		D	26°45'19.26902"	72°03'32.03081"



खनि अभियन्ता
जैसलमेर


ए नंबर १२-५५९

राजस्थान सरकार

कार्यालय खनि अभियन्ता खान एवं भू विज्ञान विभाग, जैसलमेर.
OFFICE OF THE. MINING ENGINEER MINES & GEOLOGY DEPTT JAISALMER
Ramgarh Road, Jaisalmer (Rajasthan) Phone :02992-252556, Fax :02992-252556

डेलिनियटेड प्लॉट का विवरण

क्रम. सं.	विवरण			
1	प्लॉट क्रमांक	90		
2	खनिज	सैण्ड स्टोन		
3	कार्यालय का नाम जहाँ प्लॉट आता है	खनि अभियन्ता, जैसलमेर		
4	प्लॉट का राजस्व ग्राम, तहसील, जिला	भाखरी, भणियाणा, जैसलमेर		
5	प्लॉट का क्षेत्रफल	1.0 हेक्टर		
6	स्थिर भाटक	70000/- रुपये प्रतिवर्ष एवं समय-समय पर होने वाले संशोधनानुसार		
7	भूमि का प्रकार	राजकीय भूमि		
8	प्लॉट के सीमा स्तम्भों के अक्षान्तर व देशान्तर	सीमा स्तम्भ	अक्षान्तर (Latitude)	देशान्तर (Longitude)
		A	26°45'23.64817"	72°03'30.48134"
		B	26°45'26.53325"	72°03'32.14565"
		C	26°45'25.03918"	72°03'35.35943"
		D	26°45'22.15410"	72°03'33.69511"


खनि अभियन्ता
जैसलमेर

कार्यालय खनि अभियन्ता खान एवं भू विज्ञान विभाग, जैसलमेर
 OFFICE OF THE MINING ENGINEER MINES & GEOLOGY DEPTT JAISALMER
 Ranigarh Road, Jaisalmer (Rajasthan) Phone :02992-252556, Fax :02992-252556

डेलिनियटेड प्लॉट का विवरण

क्रम. सं.	विवरण			
1	प्लॉट क्रमांक	91		
2	खनिज	सैण्ड स्टोन		
3	कार्यालय का नाम जहाँ प्लॉट आता है	खनि अभियन्ता, जैसलमेर		
4	प्लॉट का राजस्व ग्राम, तहसील, जिला	भाखरी, भणियाणा, जैसलमेर		
5	प्लॉट का क्षेत्रफल	1.0 हैक्टर		
6	स्थिर भाटक	70000/- रुपये प्रतिवर्ष एवं समय-समय पर होने वाले संशोधनानुसार		
7	भूमि का प्रकार	राजकीय भूमि		
8	प्लॉट के सीमा स्तम्भों के अक्षान्तर व देशान्तर	सीमा स्तम्भ	अक्षान्तर (Latitude)	देशान्तर (Longitude)
		A	26°45'26.53325"	72°03'32.14565"
		B	26°45'29.41833"	72°03'33.80999"
		C	26°45'27.92425"	72°03'37.02378"
		D	26°45'25.03918"	72°03'35.35943"




खनि अभियन्ता
 जैसलमेर

कार्यालय खनि अभियन्ता खान एवं भू विज्ञान विभाग, जैसलमेर
 OFFICE OF THE. MINING ENGINEER MINES & GEOLOGY DEPTT JAISALMER
 Ramgarh Road, Jaisalmer (Rajasthan) Phone :02992-252556, Fax :02992-252556

डेलिनियटेड प्लॉट का विवरण

क्रम स.	विवरण			
1	प्लॉट क्रमांक	92		
2	खनिज	सैण्ड स्टोन		
3	कार्यालय का नाम जहाँ प्लॉट आता है	खनि अभियन्ता, जैसलमेर		
4	प्लॉट का राजस्व ग्राम, तहसील, जिला	भाखरी, भणियाणा, जैसलमेर		
5	प्लॉट का क्षेत्रफल	1.0 हैक्टर		
6	स्थिर भाटक	70000/- रुपये प्रतिवर्ष एवं समय-समय पर होने वाले संशोधनानुसार		
7	भूमि का प्रकार, खसरा नं.	राजकीय भूमि		
8	प्लॉट के सीमा स्तम्भों के अक्षान्तर व देशान्तर	सीमा स्तम्भ	अक्षान्तर (Latitude)	देशान्तर (Longitude)
		A	26°44'54.89965"	72°03'05.74837"
		B	26°44'57.78483"	72°03'07.41237"
		C	26°44'56.29090"	72°03'10.62602"
		D	26°44'53.40537"	72°03'08.96201"


 खनि अभियन्ता
 जैसलमेर

एनेक्शर - 462

राजस्थान सरकार
कार्यालय खनि अभियन्ता, खान एवं मू. विज्ञान विभाग, जोधपुर

ऑलिगियेशन प्लॉट ग्राम काप्टी

क्रम संख्या	विवरण			
1	प्लॉट क्रमांक	3		
2	खनिज	सेण्डस्टोन		
3	कार्यालय का नाम जहाँ प्लॉट आता है।	खनि अभियन्ता, जोधपुर		
4	प्लॉट का राजस्व ग्राम, तहसील जिला	काप्टी, भावडी जोधपुर		
5	प्लॉट का क्षेत्रफल	1.00 हेक्टेयर		
6	रकबा	रुपये 70000/- प्रतिवर्ष एवं समय-समय पर होने वाले संशोधनानुसार		
7	भूमि का प्रकार	राजकीय भूमि		
8	प्लॉट के सीमा स्तम्भों के अक्षांतर व देशान्तर	सीमा पंक्तम्	अक्षांतर (Latitude)	देशान्तर (Longitude)
		A	26°-33'-22.11744"	73°-14'-49.58727"
		B	26°-33'-23.58160"	73°-14'-52.81260"
		C	26°-33'-20.68099"	73°-14'-54.44066"
		D	26°-33'-19.21684"	73°-14'-51.21534"

खनि अभियन्ता,
जोधपुर

एनेक्शन-463

राजस्थान सरकार
कार्यालय खनि अभियन्ता, खान एवं भू विज्ञान विभाग, जोधपुर

डेलिनिवेशन प्लॉट ग्राम कास्टी

क्रम संख्या	विवरण																
1	प्लॉट क्रमांक	4															
2	खनिज	सेण्डस्टोन															
3	कार्यालय का नाम जहाँ प्लॉट आता है।	खनि अभियन्ता, जोधपुर															
4	प्लॉट का राजस्थान ग्राम, तहसील, जिला	कास्टी, बावडी, जोधपुर															
5	प्लॉट का क्षेत्रफल	1.00 हेक्टेयर															
6	स्थिर भाटक	रुपये 70000/- प्रतिवर्ष एवं समय-समय पर होने वाले संशोधनानुसार															
7	भूमि का प्रकार	राजकीय भूमि															
8	प्लॉट के सीमा स्तम्भों के अक्षांतर व देशान्तर	<table border="1"><thead><tr><th>सीमा स्तम्भ</th><th>अक्षांतर (Latitude)</th><th>देशान्तर (Longitude)</th></tr></thead><tbody><tr><td>A</td><td>26°-33'-16.31623''</td><td>73°-14'-52.84339''</td></tr><tr><td>B</td><td>26°-33'-17.78037''</td><td>73°-14'-56.06869''</td></tr><tr><td>C</td><td>26°-33'-20.68099''</td><td>73°-14'-54.44066''</td></tr><tr><td>D</td><td>26°-33'-19.21684''</td><td>73°-14'-51.21534''</td></tr></tbody></table>	सीमा स्तम्भ	अक्षांतर (Latitude)	देशान्तर (Longitude)	A	26°-33'-16.31623''	73°-14'-52.84339''	B	26°-33'-17.78037''	73°-14'-56.06869''	C	26°-33'-20.68099''	73°-14'-54.44066''	D	26°-33'-19.21684''	73°-14'-51.21534''
सीमा स्तम्भ	अक्षांतर (Latitude)	देशान्तर (Longitude)															
A	26°-33'-16.31623''	73°-14'-52.84339''															
B	26°-33'-17.78037''	73°-14'-56.06869''															
C	26°-33'-20.68099''	73°-14'-54.44066''															
D	26°-33'-19.21684''	73°-14'-51.21534''															


खनि अभियन्ता,
जोधपुर

रनेश्वर (46)

राजस्थान सरकार
कार्यालय खनि अभियन्ता, खास र.प. विभाग विमान, जोधपुर

अतिनियेशन प्लॉट ग्राम कारटी
विवरण

क्रम संख्या		विवरण		
1	प्लॉट क्रमांक	8		
2	खनिज	सिपडरॉम		
3	कार्यालय का नाम जहाँ प्लॉट आता है।	खनि अभियन्ता, जोधपुर		
4	प्लॉट का राजस्व ग्राम, तहसील जिला	कारटी, बवडी जोधपुर		
5	प्लॉट का क्षेत्रफल	1.00 हेक्टेयर		
6	स्थिर माटक	रूपय 70000/- प्रतिवर्ष एवं समय-समय पर होने वाले संशोधनानुसार		
7	भूमि का प्रकार	राजकीय भूमि		
8	प्लॉट के सीमा स्तम्भों के अक्षांतर व देशान्तर	सीमा स्तम्भ	अक्षांतर (Latitude)	देशान्तर (Longitude)
		A	26°-33'-19.24449"	73°-14'-59.29401"
		B	26°-33'-17.78037"	73°-14'-56.06869"
		C	26°-33'-20.68099"	73°-14'-54.44066"
		D	26°-33'-22.14512"	73°-14'-57.66600"



खनि अभियन्ता,
जोधपुर

उत्तर - 465

राजस्थान सरकार
कार्यालय खनि अभियन्ता, खान एवं भू विज्ञान विभाग, जोधपुर

डेलिनिवेशन प्लॉट ग्राम कास्टी

क्रम संख्या	विवरण																
1.	प्लॉट क्रमांक	6															
2.	खनिज	सोण्डस्टोन															
3.	कार्यालय का नाम जहाँ प्लॉट आता है।	खनि अभियन्ता, जोधपुर															
4.	प्लॉट का राजस्व ग्राम, तहसील जिला	कास्टी, बावडी जोधपुर															
5.	प्लॉट का क्षेत्रफल	1.00 हेक्टेयर															
6.	स्थिर माटेक	रूपये 70000/- प्रतिवर्ष, एवं समय-समय पर होने वाले संशोधन अनुसार															
7.	भूमि का प्रकार	राजकीय भूमि															
8.	प्लॉट के सीमा स्तम्भों के अक्षांतर व देशान्तर	<table border="1"><thead><tr><th>सीमा स्तम्भ</th><th>अक्षांतर (Latitude)</th><th>देशान्तर (Longitude)</th></tr></thead><tbody><tr><td>A</td><td>26°-33'-25.04574''</td><td>73°-14'-56.03795''</td></tr><tr><td>B</td><td>26°-33'-23.58160''</td><td>73°-14'-52.81260''</td></tr><tr><td>C</td><td>26°-33'-20.68099''</td><td>73°-14'-54.44066''</td></tr><tr><td>D</td><td>26°-33'-22.14512''</td><td>73°-14'-57.66600''</td></tr></tbody></table>	सीमा स्तम्भ	अक्षांतर (Latitude)	देशान्तर (Longitude)	A	26°-33'-25.04574''	73°-14'-56.03795''	B	26°-33'-23.58160''	73°-14'-52.81260''	C	26°-33'-20.68099''	73°-14'-54.44066''	D	26°-33'-22.14512''	73°-14'-57.66600''
सीमा स्तम्भ	अक्षांतर (Latitude)	देशान्तर (Longitude)															
A	26°-33'-25.04574''	73°-14'-56.03795''															
B	26°-33'-23.58160''	73°-14'-52.81260''															
C	26°-33'-20.68099''	73°-14'-54.44066''															
D	26°-33'-22.14512''	73°-14'-57.66600''															



खनि अभियन्ता,
जोधपुर

उत्तराखण्ड - 466

राजस्थान सरकार
कार्यालय खनि अभियन्ता, खान एवं भू विज्ञान विभाग, जोधपुर

डेलिनिवेशन प्लॉट ग्राम कास्टी

क्रम संख्या	विवरण			
1	प्लॉट क्रमांक	7		
2	खनिज	सेण्डस्टोन		
3	कार्यालय का नाम जहाँ प्लॉट आता है।	खनि अभियन्ता, जोधपुर		
4	प्लॉट का राजस्व ग्राम, तहसील जिला	कास्टी, बावडी जोधपुर		
5	प्लॉट का क्षेत्रफल	1.00 हेक्टेयर		
6	रिश्तेदार का नाम	रुपये 70000/- प्रतिवर्ष एवं समय-समय पर होने वाले संशोधनानुसार		
7	भूमि का प्रकार	राजकीय भूमि		
8	प्लॉट के सीमा स्तम्भों के अक्षांतर व देशान्तर	सीमा स्तम्भ	अक्षांतर (Latitude)	देशान्तर (Longitude)
		A	26°-33'-21.27498''	73°-14'-58.15440''
		B	26°-33'-22.73904''	73°-15'-01.37976''
		C	26°-33'-25.63967''	73°-14'-59.75174''
		D	26°-33'-24.17555''	73°-14'-56.52637''


खनि अभियन्ता,
जोधपुर

एनेक्सर 467

राजस्थान सरकार
कार्यालय खनि अभियन्ता, खान एवं भू विज्ञान विभाग, जोधपुर

डेलिमियेशन प्लॉट ग्राम कास्टी

क्रम संख्या	विवरण			
1	प्लॉट क्रमांक	9		
2	खनिज	सेण्डस्टोन		
3	कार्यालय का नाम जहाँ प्लॉट आता है।	खनि अभियन्ता, जोधपुर		
4	प्लॉट का राजस्व ग्राम, तहसील, जिला	कास्टी, बावडी, जोधपुर		
5	प्लॉट का क्षेत्रफल	1.00 हेक्टेयर		
6	मूल्य	रुपये 70000/- प्रतिवर्ष एवं समय-समय पर होने वाले संशोधनानुसार		
7	भूमि का प्रकार	राजकीय भूमि		
8	प्लॉट के सीमा स्तम्भों के अक्षांतर व देशान्तर	सीमा स्तम्भ	अक्षांतर (Latitude)	देशान्तर (Longitude)
		A	26°-33'-15.47367"	73°-15'-01.41040"
		B	26°-33'-16.93776"	73°-15'-04.63573"
		C	26°-33'-19.83840"	73°-15'-03.00775"
		D	26°-33'-18.37430"	73°-14'-59.78242"


खनि अभियन्ता,
जोधपुर

एने 4215-468

राजस्थान सरकार
कार्यालय खनि अभियन्ता, खान एवं भू विज्ञान विभाग, जोधपुर

डेलिनिवेशन प्लॉट ग्राम हरिपुरा तहसील औंसियां

क्रम संख्या		विवरण		
1	प्लॉट क्रमांक	88		
2	खनिज	सेण्डस्टोन		
3	कार्यालय का नाम जहां प्लॉट आता है	खनि अभियन्ता, जोधपुर		
4	प्लॉट का राजस्व ग्राम, तहसील जिला	हरिपुरा , औंसियां जोधपुर		
5	प्लॉट का क्षेत्रफल	1.00 हैक्टेयर		
6	स्थिर भाटक	रूपये 70000/-प्रतिवर्ष एवं समय-समय पर होने वाले संशोधनानुसार		
7	भूमि का प्रकार	राजकीय भूमि (गैर मुमकिन भाखर) खसरा न. 29		
8	प्लॉट के सीमा स्तम्भों के अक्षान्तर व देशान्तर	सीमा स्तम्भ	अक्षान्तर (Latitude)	देशान्तर (Longitude)
		l	26°-49'-16.82924''	72°-53'-27.83310''
		m	26°-49'-22.63256''	72°-53'-28.63281''
		n	26°-49'-22.41108''	72°-53'-30.62935''
		I	26°-49'-16.60776''	72°-53'-29.82961''



खनि अभियन्ता,
जोधपुर

राजस्थान सरकार
कार्यालय खनि अभियन्ता, खान एवं भू विज्ञान विभाग, जोधपुर

डेलिनियेशन प्लॉट ग्राम हरिपुरा तहसील औसियां

क्रम संख्या		विवरण		
1	प्लॉट क्रमांक	89		
2	खनिज	सेण्डस्टोन		
3	कार्यालय का नाम जहां प्लॉट आता हैं	खनि अभियन्ता, जोधपुर		
4	प्लॉट का राजस्व ग्राम, तहसील जिला	हरिपुरा, औसियां जोधपुर		
5	प्लॉट का क्षेत्रफल	1.00 हैक्टेयर		
6	स्थिर भाटक	रूपये 70000/-प्रतिवर्ष एवं समय-समय पर होने वाले संशोधनानुसार		
7	भूमि का प्रकार	राजकीय भूमि (गैर मुमकिन भाखर) खसरा न. 29		
8	प्लॉट के सीमा स्तम्भों के अक्षान्तर व देशान्तर	सीमा स्तम्भ	अक्षान्तर (Latitude)	देशान्तर (Longitude)
		I	26°-49'-16.60776''	72°-53'-29.82961''
		n	26°-49'-22.41108''	72°-53'-30.62935''
		o	26°-49'-22.18960''	72°-53'-32.62590''
p	26°-49'-16.38628''	72°-53'-31.82613''		

सल


खनि अभियन्ता,
जोधपुर

एनेक 215-480

राजस्थान सरकार
कार्यालय खनि अभियन्ता, खान एवं भू विज्ञान विभाग, जोधपुर

डेलिनिवेशन प्लॉट ग्राम हरिपुरा तहसील औंसियां


क्रम संख्या		विवरण		
1	प्लॉट क्रमांक	90		
2	खनिज	सेण्डस्टोन		
3	कार्यालय का नाम जहां प्लॉट आता है	खनि अभियन्ता, जोधपुर		
4	प्लॉट का राजस्व ग्राम, तहसील जिला	हरिपुरा , औंसियां जोधपुर		
5	प्लॉट का क्षेत्रफल	1.00 हैक्टेयर		
6	स्थिर भाटक	रूपये 70000/-प्रतिवर्ष एवं समय-समय पर होने वाले संशोधनानुसार		
7	भूमि का प्रकार	राजकीय भूमि (गैर मुमकिन भाखर) खसरा न. 29		
8	प्लॉट के सीमा स्तम्भों के अक्षान्तर व देशान्तर	सीमा	अक्षान्तर	देशान्तर
		स्तम्भ	(Latitude)	(Longitude)
		p'	26°-49'-17.14394''	72°-53'-31.93054''
		o	26°-49'-22.18960''	72°-53'-32.62590''
		r	26°-49'-21.93487''	72°-53'-34.92206''
q	26°-49'-16.88921''	72°-53'-34.22667''		


खनि अभियन्ता,
जोधपुर

राजस्थान सरकार
कार्यालय खनि अभियन्ता, खान एवं भू विज्ञान विभाग, जोधपुर

डेलिनियेशन प्लॉट ग्राम हरिपुरा तहसील औंसियां

क्रम संख्या		विवरण		
1	प्लॉट क्रमांक	91		
2	खनिज	सेण्डस्टोन		
3	कार्यालय का नाम जहां प्लॉट आता है	खनि अभियन्ता, जोधपुर		
4	प्लॉट का राजस्व ग्राम, तहसील जिला	हरिपुरा, औंसियां जोधपुर		
5	प्लॉट का क्षेत्रफल	1.00 हैक्टेयर		
6	स्थिर भाटक	रूपये 70000/-प्रतिवर्ष एवं समय-समय पर होने वाले संशोधनानुसार		
7	भूमि का प्रकार	राजकीय भूमि (गैर मुमकिन भाखर) खसरा न. 29		
8	प्लॉट के सीमा स्तम्भों के अक्षान्तर व देशान्तर	सीमा स्तम्भ	अक्षान्तर (Latitude)	देशान्तर (Longitude)
		q	26°-49'-16.88921''	72°-53'-34.22667''
		r	26°-49'-21.93487''	72°-53'-34.92206''
		s	26°-49'-21.68013''	72°-53'-37.21821''
t	26°-49'-16.63447''	72°-53'-36.52280''		


खनि अभियन्ता,
जोधपुर

एनेक्शर - 1/22

राजस्थान सरकार
कार्यालय खनि अभियन्ता, खान एवं भू विज्ञान विभाग, जोधपुर

डेलिनियेशन प्लॉट ग्राम हरिपुरा तहसील औंसियां

क्रम संख्या		विवरण		
1	प्लॉट क्रमांक	92		
2	खनिज	सेण्डस्टोन		
3	कार्यालय का नाम जहां प्लॉट आता है	खनि अभियन्ता, जोधपुर		
4	प्लॉट का राजस्व ग्राम, तहसील जिला	हरिपुरा, औंसियां जोधपुर		
5	प्लॉट का क्षेत्रफल	1.17 हैक्टेयर		
6	रिथर भाटक	रूपये 81900/- प्रतिवर्ष एवं समय-समय पर होने वाले संशोधनानुसार		
7	भूमि का प्रकार	राजकीय भूमि (गैर मुमकिन भाखर) खसरा न. 29		
8	प्लॉट के सीमा स्तम्भों के अक्षान्तर व देशान्तर	सीमा स्तम्भ	अक्षान्तर (Latitude)	देशान्तर (Longitude)
		t	26°-49'-16.63447''	72°-53'-36.52280''
		s	26°-49'-21.68013''	72°-53'-37.21821''
		F	26°-49'-21.30624''	72°-53'-40.58817''
		G	26°-49'-18.91481''	72°-53'-39.97037''
		H	26°-49'-16.49474''	72°-53'-37.78225''




खनि अभियन्ता,
जोधपुर

जोधपुर (472)

राजस्थान सरकार
कार्यालय खनि अभियन्ता, खान एवं भू विज्ञान विभाग, जोधपुर

डेलिनिवेशन प्लॉट ग्राम कास्टी

क्रम संख्या	विवरण			
1.	प्लॉट क्रमांक	10		
2.	खनिज	सेण्डस्टोन		
3.	कार्यालय का नाम जहाँ प्लॉट आता है।	खनि अभियन्ता, जोधपुर		
4.	प्लॉट का राजस्व ग्राम, तहसील जिला	कास्टी, रावडी जोधपुर		
5.	प्लॉट का क्षेत्रफल	1.00 हेक्टेयर		
6.	गिरि नदई	रूपये 70000/- प्रतिवर्ष एवं समय-समय पर होने वाले संशोधनानुसार		
7.	भूमि का प्रकार	राजकीय भूमि		
8.	प्लॉट के सीमा स्तम्भों के अक्षांश व देशान्तर	सीमा स्तम्भ	अक्षांश (Latitude)	देशान्तर (Longitude)
		A	26°-33'-20.70125"	73°-15'-06.57055"
		B	26°-33'-19.23717"	73°-15'-03.34519"
		C	26°-33'-16.33653"	73°-15'-04.97316"
		D	26°-33'-17.80060"	73°-15'-08.19850"



खनि अभियन्ता,
जोधपुर

एनेक्सर-474

राजस्थान सरकार
कार्यालय खनि अभियन्ता, खान एवं भू विज्ञान विभाग, जोधपुर

डेलिमियेशन प्लॉट ग्राम कार्स्टी

क्रम संख्या	विवरण			
1	प्लॉट क्रमंक	12		
2	खनिज्ञ	सेण्डस्टोन		
3	कार्यालय का नाम जहाँ प्लॉट आता है।	खनि अभियन्ता, जोधपुर		
4	प्लॉट का राजस्व ग्राम, तहसील जिला	कार्स्टी, बावडी जोधपुर		
5	प्लॉट का क्षेत्रफल	1.00 हेक्टर		
6	रकबा	रुपये 70000/- प्रतिवर्ष एवं समय-समय पर होने वाले संशोधनानुसार		
7	भूमि का प्रकार	राजकीय भूमि		
8	प्लॉट के सीमा स्तम्भों के अक्षांतर व देशान्तर	सीमा स्तम्भ	अक्षांतर (Latitude)	देशान्तर (Longitude)
		A	26°-33'-20.70123''	73°-15'-06.57055''
		B	26°-33'-22.16530''	73°-15'-09.79393''
		C	26°-33'-25.06596''	73°-15'-08.16797''
		D	26°-33'-23.60190''	73°-15'-04.94258''



खनि अभियन्ता,
जोधपुर

एने वरार

राजस्थान सरकार
कार्यालय खनि अभियन्ता, खान एवं भू विज्ञान विभाग, जोधपुर

डेलिनिवेशन प्लॉट ग्राम कास्टी

क्रम संख्या	विवरण																
1	प्लॉट क्रमांक	13															
2	खनिज	सेण्डस्टोन															
3	कार्यालय का नाम जहाँ प्लॉट आता है।	खनि अभियन्ता, जोधपुर															
4	प्लॉट का राजस्व ग्राम, तहसील, जिला	कास्टी, बावडी जोधपुर															
5	प्लॉट का क्षेत्रफल	1.00 हेक्टेयर															
6	रिट्टि मालक	रुपये 70000/- प्रतिवर्ष एवं समय-समय पर होने वाले संशोधनानुसार															
7	भूमि का प्रकार	राजकीय भूमि															
8	प्लॉट के सीमा स्तम्भों के अक्षांतर व देशान्तर	<table border="1"><thead><tr><th>सीमा स्तम्भ</th><th>अक्षांतर (Latitude)</th><th>देशान्तर (Longitude)</th></tr></thead><tbody><tr><td>A</td><td>26°-33'-20.70125"</td><td>73°-15'-06.57055"</td></tr><tr><td>B</td><td>26°-33'-22.16530"</td><td>73°-15'-09.79593"</td></tr><tr><td>C</td><td>26°-33'-19.26464"</td><td>73°-15'-11.42387"</td></tr><tr><td>D</td><td>26°-33'-17.80060"</td><td>73°-15'-08.19850"</td></tr></tbody></table>	सीमा स्तम्भ	अक्षांतर (Latitude)	देशान्तर (Longitude)	A	26°-33'-20.70125"	73°-15'-06.57055"	B	26°-33'-22.16530"	73°-15'-09.79593"	C	26°-33'-19.26464"	73°-15'-11.42387"	D	26°-33'-17.80060"	73°-15'-08.19850"
सीमा स्तम्भ	अक्षांतर (Latitude)	देशान्तर (Longitude)															
A	26°-33'-20.70125"	73°-15'-06.57055"															
B	26°-33'-22.16530"	73°-15'-09.79593"															
C	26°-33'-19.26464"	73°-15'-11.42387"															
D	26°-33'-17.80060"	73°-15'-08.19850"															


खनि अभियन्ता,
जोधपुर

ए. नं. ५७६

राजस्थान सरकार
कार्यालय खनि अभियन्ता, खान एंव मृ विज्ञान विभाग, जोधपुर

डेलिनियेशन प्लॉट ग्राम कास्टी

क्रम संख्या		विवरण	
1	प्लॉट क्रमांक	14	
2	खनिज	सिंथेटिक	
3	कार्यालय का नाम जहां प्लॉट आता है।	खनि अभियन्ता, जोधपुर	
4	प्लॉट का राजस्व ग्राम, तहसील जिला	कास्टी, मावडी जोधपुर	
5	प्लॉट का क्षेत्रफल	1.00 हेक्टेयर	
6	दरमि रकम	रुपये 70000/- प्रतिवर्ष एवं समय-समय पर होने वाले संशोधनानुसार	
7	भूमि का प्रकार	राजकीय भूमि	
8	प्लॉट के सीमा स्तम्भों के अक्षांतर व देशान्तर	सीमा स्तम्भ	अक्षांतर (Latitude) देशान्तर (Longitude)
		A	26°-33'-23.62934'' 73°-15'-13.02134''
		B	26°-33'-22.16530'' 73°-15'-09.79593''
		C	26°-33'-19.26464'' 73°-15'-11.42387''
		D	26°-33'-20.72866'' 73°-15'-14.64926''


खनि अभियन्ता,
जोधपुर

एनेक्शर-433

राजस्थान सरकार
कार्यालय खनि अभियन्ता, खान एवं भू विज्ञान विभाग, जोधपुर

डेलिमिडेशन प्लॉट, ग्राम कास्टी

क्रम संख्या	विवरण																
1	प्लॉट क्रमांक	20															
2	खनिज	सेप्टस्टोन															
3	कार्यालय का नाम जहां प्लॉट आता है।	खनि अभियन्ता, जोधपुर															
4	प्लॉट का राजस्व ग्राम, तहसील जिला	कास्टी, ब्राह्मजी, जोधपुर															
5	प्लॉट का क्षेत्रफल	1.00 हेक्टेयर															
6	भूमि मूल्य	रुपये 70000/- प्रतिवर्ष एवं समय-समय पर होने वाले संशोधनानुसार															
7	भूमि का प्रकार	राजकीय भूमि															
8	प्लॉट के सीमा स्तम्भों के अक्षांतर व देशान्तर	<table border="1"><thead><tr><th>सीमा स्तम्भ</th><th>अक्षांतर (Latitude)</th><th>देशान्तर (Longitude)</th></tr></thead><tbody><tr><td>A</td><td>26°-33'-15.87659"</td><td>73°-14'-38.26455"</td></tr><tr><td>B</td><td>26°-33'-15.97398"</td><td>73°-14'-33.15630"</td></tr><tr><td>C</td><td>26°-33'-13.62828"</td><td>73°-14'-35.65628"</td></tr><tr><td>D</td><td>26°-33'-18.22230"</td><td>73°-14'-35.76458"</td></tr></tbody></table>	सीमा स्तम्भ	अक्षांतर (Latitude)	देशान्तर (Longitude)	A	26°-33'-15.87659"	73°-14'-38.26455"	B	26°-33'-15.97398"	73°-14'-33.15630"	C	26°-33'-13.62828"	73°-14'-35.65628"	D	26°-33'-18.22230"	73°-14'-35.76458"
सीमा स्तम्भ	अक्षांतर (Latitude)	देशान्तर (Longitude)															
A	26°-33'-15.87659"	73°-14'-38.26455"															
B	26°-33'-15.97398"	73°-14'-33.15630"															
C	26°-33'-13.62828"	73°-14'-35.65628"															
D	26°-33'-18.22230"	73°-14'-35.76458"															



खनि अभियन्ता,
जोधपुर

ए. लो. ब. श. ५७४

राजस्थान सरकार
कार्यालय खनि अभियन्ता, खान एवं भू. विज्ञान विभाग, जोधपुर

डेलिनिवेशन प्लॉट ग्राम कास्टी

क्रम संख्या	विवरण																
1	प्लॉट क्रमांक	21															
2	खनिज	सेण्डस्टोन															
3	कार्यालय का नाम जहाँ प्लॉट आता है।	खनि अभियन्ता, जोधपुर															
4	प्लॉट का राजस्व ग्राम, तहसील जिला	कास्टी, बावडी जोधपुर															
5	प्लॉट का क्षेत्रफल	1.00 हेक्टेयर															
6	खनि का प्रकार	रूपये 70000/- प्रतिवर्ष एवं समय-समय पर होने वाले संशोधनानुसार															
7	भूमि का प्रकार	राजकीय भूमि															
8	प्लॉट के सीमा स्तम्भों के अक्षांतर व देशान्तर	<table border="1"><thead><tr><th>सीमा स्तम्भ</th><th>अक्षांतर (Latitude)</th><th>देशान्तर (Longitude)</th></tr></thead><tbody><tr><td>A</td><td>26°-33'-15.97398''</td><td>73°-14'-33.15690''</td></tr><tr><td>B</td><td>26°-33'-16.07132''</td><td>73°-14'-28.04805''</td></tr><tr><td>C</td><td>26°-33'-13.72564''</td><td>73°-14'-30.54806''</td></tr><tr><td>D</td><td>26°-33'-18.31967''</td><td>73°-14'-30.65630''</td></tr></tbody></table>	सीमा स्तम्भ	अक्षांतर (Latitude)	देशान्तर (Longitude)	A	26°-33'-15.97398''	73°-14'-33.15690''	B	26°-33'-16.07132''	73°-14'-28.04805''	C	26°-33'-13.72564''	73°-14'-30.54806''	D	26°-33'-18.31967''	73°-14'-30.65630''
सीमा स्तम्भ	अक्षांतर (Latitude)	देशान्तर (Longitude)															
A	26°-33'-15.97398''	73°-14'-33.15690''															
B	26°-33'-16.07132''	73°-14'-28.04805''															
C	26°-33'-13.72564''	73°-14'-30.54806''															
D	26°-33'-18.31967''	73°-14'-30.65630''															


खनि अभियन्ता,
जोधपुर

एनेक्टर 499

राजस्थान सरकार
कार्यालय खनि अभियन्ता, खान एंव भू विज्ञान विभाग, जोधपुर

डेलिनिवेशन प्लॉट ग्राम कास्टी

क्रम संख्या	विवरण																
1	प्लॉट क्रमांक	36															
2	खनिज	सेण्डस्टोन															
3	कार्यालय का नाम जहां प्लॉट आता है।	खनि अभियन्ता, जोधपुर															
4	प्लॉट का राजस्व ग्राम, राहसील, जिला	कास्टी, बावडी, जोधपुर															
5	प्लॉट का क्षेत्रफल	1.00 हेक्टेयर															
6	स्थिर भाटक	रूपये 70000/- प्रतिवर्ष एवं समय-समय पर होने वाले संशोधनानुसार															
7	भूमि का प्रकार	राजकीय भूमि															
8	प्लॉट के सीमा प्रामाणों के अक्षांतर व देशान्तर	<table border="1"><thead><tr><th>सीमा स्थिति</th><th>अक्षांतर (Latitude)</th><th>देशान्तर (Longitude)</th></tr></thead><tbody><tr><td>A</td><td>26°-33'-15.63081''</td><td>73°-14'-18.25490''</td></tr><tr><td>B</td><td>26°-33'-16.72800''</td><td>73°-14'-13.14664''</td></tr><tr><td>C</td><td>26°-33'-14.38240''</td><td>73°-14'-15.64673''</td></tr><tr><td>D</td><td>26°-33'-18.07642''</td><td>73°-14'-15.75480''</td></tr></tbody></table>	सीमा स्थिति	अक्षांतर (Latitude)	देशान्तर (Longitude)	A	26°-33'-15.63081''	73°-14'-18.25490''	B	26°-33'-16.72800''	73°-14'-13.14664''	C	26°-33'-14.38240''	73°-14'-15.64673''	D	26°-33'-18.07642''	73°-14'-15.75480''
सीमा स्थिति	अक्षांतर (Latitude)	देशान्तर (Longitude)															
A	26°-33'-15.63081''	73°-14'-18.25490''															
B	26°-33'-16.72800''	73°-14'-13.14664''															
C	26°-33'-14.38240''	73°-14'-15.64673''															
D	26°-33'-18.07642''	73°-14'-15.75480''															

खनि अभियन्ता,
जोधपुर

राजस्थान सरकार
कार्यालय खनि अभियन्ता, खान एवं भू विज्ञान विभाग, बाडमेर


कम. सं.	विवरण			
1	प्लॉट क्रमांक	119		
2	खनिज	मैसनरी स्टोन		
3	कार्यालय का नाम जहाँ प्लॉट आता है	खनि अभियन्ता, बाडमेर		
4	प्लॉट का राजस्व ग्राम, तहसील, जिला	हरियाला मगरा, बाडमेर, बाडमेर		
5	प्लॉट का क्षेत्रफल	1.50 हैक्टर		
6	स्थिर भाटक	रूपये 45000/- प्रतिवर्ष एवं समय-समय पर होने वाले संशोधनानुसार		
7	भूमि का प्रकार.	राजकीय भूमि		
8	प्लॉट के सीमा स्तम्भो के अक्षान्तर व देशान्तर	सीमा स्तम्भ	अक्षान्तर (Latitude)	देशान्तर (Longitude)
		A	N25°54'16.12935"	E71°11'26.19283"
		B	N25°54'18.58507"	E71°11'29.54080"
		C	N25°54'15.43091"	E71°11'32.36914"
		D	N25°54'12.97519"	E71°11'29.02119"

B.L.
भगवान सिंह
खनि अभियन्ता
बाडमेर

एनेकशर - 481

राजस्थान सरकार
कार्यालय खनि अभियन्ता, खान एवं भू विज्ञान विभाग, बाडमेर


क्रम. सं.		विवरण		
1	प्लॉट क्रमांक	120		
2	खनिज	मैसनेरी स्टोन		
3	कार्यालय का नाम जहाँ प्लॉट आता है	खनि अभियन्ता, बाडमेर		
4	प्लॉट का राजस्व ग्राम, तहसील, जिला	हरियाला मगरा, बाडमेर, बाडमेर		
5	प्लॉट का क्षेत्रफल	1.00 हैक्टर		
6	स्थिर भाटक	रुपये 30000/- प्रतिवर्ष एवं समय-समय पर होने वाले संशोधनानुसार		
7	भूमि का प्रकार.	राजकीय भूमि		
8	प्लॉट के सीमा स्तम्भो के अक्षांतर व देशान्तर	सीमा स्तम्भ	अक्षांतर (Latitude)	देशान्तर (Longitude)
		A	N25°54'22.26862"	E71°11'34.56282"
		B	N25°54'23.90574"	E71°11'36.79486"
		C	N25°54'20.75151"	E71°11'39.62318"
		D	N25°54'19.11441"	E71°11'37.39115"


भगवान सिंह
खनि अभियन्ता
बाडमेर

रिजिस्ट्रार - 482

राजस्थान सरकार
कार्यालय खनि अभियन्ता, खान एवं भू. विज्ञान विभाग, बाडमेर


क्रम. सं.		विवरण		
1	प्लॉट क्रमांक	121		
2	खनिज	मैसनरी स्टोन		
3	कार्यालय का नाम जहाँ प्लॉट आता है	खनि अभियन्ता, बाडमेर		
4	प्लॉट का राजस्व ग्राम, तहसील, जिला	हरियाला मगरा, बाडमेर, बाडमेर		
5	प्लॉट का क्षेत्रफल	1.00 हैक्टर		
6	स्थिर भाटक	रुपये 30000/- प्रतिवर्ष एवं समय-समय पर होने वाले संशोधनानुसार		
7	भूमि का प्रकार.	राजकीय भूमि		
8	प्लॉट के सीमा स्तम्भों के अक्षांतर व देशान्तर	सीमा स्तम्भ	अक्षांतर (Latitude)	देशान्तर (Longitude)
		A	N25°54'23.90574"	E71°11'36.79486"
		B	N25°54'25.54284"	E71°11'39.02691"
		C	N25°54'22.38860"	E71°11'41.85522"
		D	N25°54'20.75151"	E71°11'39.62318"


भगवान सिंह
खनि अभियन्ता
बाडमेर

एनेक्शर - 488

राजस्थान सरकार
कार्यालय खनि अभियन्ता, खान एवं भू विज्ञान विभाग, बाडमेर

कम. सं.		विवरण		
1	प्लॉट क्रमांक	122		
2	खनिज	मैसनरी स्टोन		
3	कार्यालय का नाम जहाँ प्लॉट आता है	खनि अभियन्ता, बाडमेर		
4	प्लॉट का राजस्व ग्राम, तहसील, जिला	हरियाला मगरा, बाडमेर, बाडमेर		
5	प्लॉट का क्षेत्रफल	1.50 हैक्टर		
6	स्थिर भाटक	रुपये 45000/- प्रतिवर्ष एवं समय-समय पर होने वाले संशोधनानुसार		
7	भूमि का प्रकार.	राजकीय भूमि		
8	प्लॉट के सीमा स्तम्भो के अक्षान्तर व देशान्तर	सीमा स्तम्भ	अक्षान्तर (Latitude)	देशान्तर (Longitude)
		A	N25°54'25.54284"	E71°11'39.02691"
		B	N25°54'27.99846"	E71°11'42.37502"
		C	N25°54'24.84424"	E71°11'45.20332"
		D	N25°54'22.38860"	E71°11'41.85522"


भगवान सिंह
खनि अभियन्ता
बाडमेर

एनेक्शाट-

५४५

राजस्थान सरकार
कार्यालय खनि अभियन्ता, खान एवं भू विज्ञान विभाग, बाडमेर


क्रम. सं.		विवरण		
1	प्लॉट क्रमांक	123		
2	खनिज	मैसनरी स्टोन		
3	कार्यालय का नाम जहाँ प्लॉट आता है	खनि अभियन्ता, बाडमेर		
4	प्लॉट का राजस्व ग्राम, तहसील, जिला	हरियाला मगरा, बाडमेर, बाडमेर		
5	प्लॉट का क्षेत्रफल	1.50 हैक्टर		
6	स्थिर भाटक	रुपये 45000/- प्रतिवर्ष एवं समय-समय पर होने वाले संशोधनानुसार		
7	भूमि का प्रकार.	राजकीय भूमि		
8	प्लॉट के सीमा स्तम्भों के अक्षांतर व देशान्तर	सीमा स्तम्भ	अक्षांतर (Latitude)	देशान्तर (Longitude)
		A	N25°54'24.16112"	E71°11'32.86581"
		B	N25°54'28.25392"	E71°11'38.44594"
		C	N25°54'26.36137"	E71°11'40.14294"
		D	N25°54'22.26862"	E71°11'34.56282"

Bul
भगवान सिंह
खनि अभियन्ता
बाडमेर

ऐनेकशान 485

राजस्थान सरकार
कार्यालय खनि अभियन्ता, खान एवं भू विज्ञान विभाग, बाडमेर


क्रम. सं.		विवरण		
1	प्लॉट क्रमांक	125		
2	खनिज	मैसनरी स्टोन		
3	कार्यालय का नाम जहाँ प्लॉट आता है	खनि अभियन्ता, बाडमेर		
4	प्लॉट का राजस्व ग्राम, तहसील, जिला	हरियाला मगरा, बाडमेर, बाडमेर		
5	प्लॉट का क्षेत्रफल	1.00 हैक्टर		
6	स्थिर भाटक	रूपये 30000/- प्रतिवर्ष एवं समय-समय पर होने वाले संशोधनानुसार		
7	भूमि का प्रकार.	राजकीय भूमि		
8	प्लॉट के सीमा स्तम्भों के अक्षांतर व देशान्तर	सीमा स्तम्भ	अक्षांतर (Latitude)	देशान्तर (Longitude)
		A	N25°54'24.63805"	E71°11'27.81306"
		B	N25°54'25.89970"	E71°11'26.68169"
		C	N25°54'29.99257"	E71°11'32.26180"
		D	N25°54'28.73087"	E71°11'33.39316"


भगवान सिंह
खनि अभियन्ता
बाडमेर

एनेक्शर - 3486

राजस्थान सरकार
कार्यालय खनि अभियन्ता, खान एवं भू. विज्ञान विभाग, बाडमेर

क्रम. सं.		विवरण		
1	प्लॉट क्रमांक	126		
2	खनिज	मैसनरी स्टोन		
3	कार्यालय का नाम जहाँ प्लॉट आता है	खनि अभियन्ता, बाडमेर		
4	प्लॉट का राजस्व ग्राम, तहसील, जिला	हरियाला मगरा, बाडमेर, बाडमेर		
5	प्लॉट का क्षेत्रफल	1.00 हैक्टर		
6	स्थिर भाटक	रुपये 30000/- प्रतिवर्ष एवं समय-समय पर होने वाले संशोधनानुसार		
7	भूमि का प्रकार.	राजकीय भूमि		
8	प्लॉट के सीमा स्तम्भो के अक्षान्तर व देशान्तर	सीमा स्तम्भ	अक्षान्तर (Latitude)	देशान्तर (Longitude)
		A	N25°54'25.89970"	E71°11'26.68169"
		B	N25°54'27.16135"	E71°11'25.55032"
		C	N25°54'31.25423"	E71°11'31.13043"
		D	N25°54'29.99257"	E71°11'32.26180"


भगवान सिंह
खनि अभियन्ता
बाडमेर



राजस्थान सरकार

एनेक्सर- 487

कार्यालय खनि अभियन्ता, खण्ड प्रथम, बून्दी (राज0)

खनिज भवन, सावित्री बाई फुले कन्या छात्रावास के पास, बीबनवां रोड, बून्दी,
दूरभाष नंबर 0747-2457840 / E-mail me.bundi1@rajasthan.gov.in



डेलिनिवेशन प्लॉट ग्राम लाम्बाखोह, तहसील-तालेड़ा, जिला- बून्दी

क्र. स.	मद्द	विवरण															
1	प्लॉट क्रमांक	1															
2	खनिज	सेण्डस्टोन एवं मेसेनरी स्टोन															
3	कार्यालय का नाम जहां प्लॉट आता है	खनि अभियन्ता खण्ड प्रथम बून्दी															
4	प्लॉट का राजस्व ग्राम, तहसील एवं जिला	ग्राम-लाम्बाखोह, तहसील-तालेड़ा, जिला- बून्दी															
5	प्लॉट का क्षेत्रफल	01 हेक्टर (100मी X 100मी)															
6	वार्षिक स्थिरभाटक	70,000/- वार्षिक एवं एवं उसमें समय-समय पर होने वाले संशोधनानुसार।															
7	भूमि का प्रकार व खसरा स०	राजकीय भूमि व खसरा स० 610															
8	प्लॉट की सीमा स्तम्भों के अक्षान्तर व देशान्तर (सर्वे रिपोर्ट अनुसार)	<table border="1"><thead><tr><th>सीमा स्तम्भ</th><th>अक्षान्तर (Latitude)</th><th>देशान्तर (Longitude)</th></tr></thead><tbody><tr><td>A</td><td>25°01'50.72554"</td><td>75°27'17.50857"</td></tr><tr><td>B</td><td>25°01'47.47566"</td><td>75°27'17.49658"</td></tr><tr><td>C</td><td>25°01'47.48568"</td><td>75°27'13.92963"</td></tr><tr><td>D</td><td>25°01'50.73644"</td><td>75°27'13.94158"</td></tr></tbody></table>	सीमा स्तम्भ	अक्षान्तर (Latitude)	देशान्तर (Longitude)	A	25°01'50.72554"	75°27'17.50857"	B	25°01'47.47566"	75°27'17.49658"	C	25°01'47.48568"	75°27'13.92963"	D	25°01'50.73644"	75°27'13.94158"
सीमा स्तम्भ	अक्षान्तर (Latitude)	देशान्तर (Longitude)															
A	25°01'50.72554"	75°27'17.50857"															
B	25°01'47.47566"	75°27'17.49658"															
C	25°01'47.48568"	75°27'13.92963"															
D	25°01'50.73644"	75°27'13.94158"															
9	विशेष शर्त																

(देवीलाल बंशीवाल)
खनि अभियन्ता,
खण्ड प्रथम, बून्दी



राजस्थान सरकार

एनेक्सर- 489

कार्यालय खनि अभियन्ता, खण्ड प्रथम, बून्दी (राज0)

खनिज भवन, सावित्री बाई फुले कन्या छात्रावास के पास, बीबनवां रोड, बून्दी,
दूरभाष नंबर 0747-2457840 / E-mail me.bundi1@rajasthan.gov.in



डेलिनियेशन प्लॉट ग्राम लाम्बाखोह, तहसील-तालेड़ा, जिला- बून्दी

क्र. स.	मद	विवरण															
1	प्लॉट क्रमांक	2															
2	खनिज	सेण्डस्टोन एवं मेसेनरी स्टोन															
3	कार्यालय का नाम जहां प्लॉट आता है	खनि अभियन्ता खण्ड प्रथम बून्दी															
4	प्लॉट का राजस्व ग्राम, तहसील एवं जिला	ग्राम-लाम्बाखोह, तहसील-तालेड़ा, जिला- बून्दी															
5	प्लॉट का क्षेत्रफल	01 हेक्टर (100मी X 100मी)															
6	वार्षिक स्थिरभाटक	70,000/- वार्षिक एवं एवं उसमें समय-समय पर होने वाले संशोधनानुसार।															
7	भूमि का प्रकार व खसरा स0	राजकीय भूमि व खसरा स0 610															
8	प्लॉट की सीमा स्तम्भों के अक्षान्तर व देशान्तर (सर्वे रिपोर्ट अनुसार)	<table border="1"><thead><tr><th>सीमा स्तम्भ</th><th>अक्षान्श (Latitude)</th><th>देशान्तर (Longitude)</th></tr></thead><tbody><tr><td>A</td><td>25°01'50.71461"</td><td>75°27'21.07556"</td></tr><tr><td>B</td><td>25°01'47.46473"</td><td>75°27'21.06354"</td></tr><tr><td>C</td><td>25°01'47.47566"</td><td>75°27'17.49658"</td></tr><tr><td>D</td><td>25°01'50.72554"</td><td>75°27'17.50857"</td></tr></tbody></table>	सीमा स्तम्भ	अक्षान्श (Latitude)	देशान्तर (Longitude)	A	25°01'50.71461"	75°27'21.07556"	B	25°01'47.46473"	75°27'21.06354"	C	25°01'47.47566"	75°27'17.49658"	D	25°01'50.72554"	75°27'17.50857"
सीमा स्तम्भ	अक्षान्श (Latitude)	देशान्तर (Longitude)															
A	25°01'50.71461"	75°27'21.07556"															
B	25°01'47.46473"	75°27'21.06354"															
C	25°01'47.47566"	75°27'17.49658"															
D	25°01'50.72554"	75°27'17.50857"															
9	विशेष शर्त																

(देवीलाल बशीवाल)
खनि अभियन्ता,
खण्ड प्रथम, बून्दी



राजस्थान सरकार

एनेक्सर- ५४९

कार्यालय खनि अभियन्ता, खण्ड प्रथम, बून्दी (राज०)

खनिज भवन, सावित्री बाई फुले कन्या छात्रावास के पास, बीबनवां रोड, बून्दी,
दूरभाष नंबर 0747-2457840 / E-mail me.bundi1@rajasthan.gov.in



डेलिनियेशन प्लॉट ग्राम लाम्बाखोह, तहसील-तालेड़ा, जिला- बून्दी

क्र. स.	मद	विवरण															
1	प्लॉट क्रमांक	3															
2	खनिज	सेण्डस्टोन एवं मेसेनरी स्टोन															
3	कार्यालय का नाम जहां प्लॉट आता है	खनि अभियन्ता खण्ड प्रथम बून्दी															
4	प्लॉट का राजस्व ग्राम, तहसील एवं जिला	ग्राम-लाम्बाखोह, तहसील-तालेड़ा, जिला- बून्दी															
5	प्लॉट का क्षेत्रफल	01 हेक्टर (100मी X 100मी)															
6	वार्षिक स्थिरभाटक	70,000/- वार्षिक एवं एवं उसमें समय-समय पर होने वाले संशोधनानुसार।															
7	भूमि का प्रकार व खसरा स०	राजकीय भूमि व खसरा स० 610															
8	प्लॉट की सीमा स्तम्भों के अक्षान्तर व देशान्तर (सर्वे रिपोर्ट अनुसार)	<table border="1"><thead><tr><th>सीमा स्तम्भ</th><th>अक्षान्श (Latitude)</th><th>देशान्तर (Longitude)</th></tr></thead><tbody><tr><td>A</td><td>25°01'50.70366"</td><td>75°27'24.64254"</td></tr><tr><td>B</td><td>25°01'47.45378"</td><td>75°27'24.63050"</td></tr><tr><td>C</td><td>25°01'47.46473"</td><td>75°27'21.06354"</td></tr><tr><td>D</td><td>25°01'50.71461"</td><td>75°27'21.07556"</td></tr></tbody></table>	सीमा स्तम्भ	अक्षान्श (Latitude)	देशान्तर (Longitude)	A	25°01'50.70366"	75°27'24.64254"	B	25°01'47.45378"	75°27'24.63050"	C	25°01'47.46473"	75°27'21.06354"	D	25°01'50.71461"	75°27'21.07556"
सीमा स्तम्भ	अक्षान्श (Latitude)	देशान्तर (Longitude)															
A	25°01'50.70366"	75°27'24.64254"															
B	25°01'47.45378"	75°27'24.63050"															
C	25°01'47.46473"	75°27'21.06354"															
D	25°01'50.71461"	75°27'21.07556"															
9	विशेष शर्त																

(देवीलाल बंशीवाल)
खनि अभियन्ता,
खण्ड प्रथम, बून्दी



राजस्थान सरकार

एनेक्सर- 490

कार्यालय खनि अभियन्ता, खण्ड प्रथम, बून्दी (राज0)

खनिज भवन, सावित्री बाई फुले कन्या छात्रावास के पास, बीबनवां रोड, बून्दी,
दूरभाष नंबर 0747-2457840 / E-mail me.bundi1@rajasthan.gov.in



डेलिनियेशन प्लॉट ग्राम लाम्बाखोह, तहसील-तालेड़ा, जिला- बून्दी

क्र. स.	मद	विवरण															
1	प्लॉट क्रमांक	4															
2	खनिज	सेण्डस्टोन एवं मेसेनरी स्टोन															
3	कार्यालय का नाम जहां प्लॉट आता है	खनि अभियन्ता खण्ड प्रथम बून्दी															
4	प्लॉट का राजस्व ग्राम, तहसील एवं जिला	ग्राम-लाम्बाखोह, तहसील-तालेड़ा, जिला- बून्दी															
5	प्लॉट का क्षेत्रफल	01 हेक्टर (100मी X 100मी)															
6	वार्षिक स्थिरभाटक	70,000/- वार्षिक एवं एवं उसमें समय-समय पर होने वाले संशोधनानुसार।															
7	भूमि का प्रकार व खसरा स0	राजकीय भूमि व खसरा स0 610, 625															
8	प्लॉट की सीमा स्तम्भों के अक्षान्तर व देशान्तर (सर्वे रिपोर्ट अनुसार)	<table border="1"><thead><tr><th>सीमा स्तम्भ</th><th>अक्षान्श (Latitude)</th><th>देशान्तर (Longitude)</th></tr></thead><tbody><tr><td>A</td><td>25°01'50.69268"</td><td>75°27'28.20953"</td></tr><tr><td>B</td><td>25°01'47.44281"</td><td>75°27'28.19746"</td></tr><tr><td>C</td><td>25°01'47.45378"</td><td>75°27'24.63050"</td></tr><tr><td>D</td><td>25°01'50.70366"</td><td>75°27'24.64254"</td></tr></tbody></table>	सीमा स्तम्भ	अक्षान्श (Latitude)	देशान्तर (Longitude)	A	25°01'50.69268"	75°27'28.20953"	B	25°01'47.44281"	75°27'28.19746"	C	25°01'47.45378"	75°27'24.63050"	D	25°01'50.70366"	75°27'24.64254"
सीमा स्तम्भ	अक्षान्श (Latitude)	देशान्तर (Longitude)															
A	25°01'50.69268"	75°27'28.20953"															
B	25°01'47.44281"	75°27'28.19746"															
C	25°01'47.45378"	75°27'24.63050"															
D	25°01'50.70366"	75°27'24.64254"															
9	विशेष शर्त																

(देवीलाल बंशीवाल)
खनि अभियन्ता,
खण्ड प्रथम, बून्दी



राजस्थान सरकार

एनेक्सर- ५९१

कार्यालय खनि अभियन्ता, खण्ड प्रथम, बून्दी (राज०)

खनिज भवन, सावित्री बाई फुले कन्या छात्रावास के पास, बीबनवां रोड, बून्दी,
दूरभाष नंबर 0747-2457840 / E-mail me.bundi1@rajasthan.gov.in



डेलिनियेशन प्लॉट ग्राम लाम्बाखोह, तहसील-तालेड़ा, जिला- बून्दी

क्र. स.	मद	विवरण															
1	प्लॉट क्रमांक	5															
2	खनिज	सेण्डस्टोन एवं मेसेनरी स्टोन															
3	कार्यालय का नाम जहां प्लॉट आता है	खनि अभियन्ता खण्ड प्रथम बून्दी															
4	प्लॉट का राजस्व ग्राम, तहसील एवं जिला	ग्राम-लाम्बाखोह, तहसील-तालेड़ा, जिला- बून्दी															
5	प्लॉट का क्षेत्रफल	01 हेक्टर (100मी X 100मी)															
6	वार्षिक स्थिरभाटक	70,000/- वार्षिक एवं एवं उसमें समय-समय पर होने वाले संशोधनानुसार।															
7	भूमि का प्रकार व खसरा स०	राजकीय भूमि व खसरा स० 625															
8	प्लॉट की सीमा स्तम्भों के अक्षान्तर व देशान्तर (सर्वे रिपोर्ट अनुसार)	<table border="1"><thead><tr><th>सीमा स्तम्भ</th><th>अक्षान्श (Latitude)</th><th>देशान्तर (Longitude)</th></tr></thead><tbody><tr><td>A</td><td>25°01'50.68168"</td><td>75°27'31.77651"</td></tr><tr><td>B</td><td>25°01'47.43181"</td><td>75°27'31.76442"</td></tr><tr><td>C</td><td>25°01'47.44281"</td><td>75°27'28.19746"</td></tr><tr><td>D</td><td>25°01'50.69268"</td><td>75°27'28.20953"</td></tr></tbody></table>	सीमा स्तम्भ	अक्षान्श (Latitude)	देशान्तर (Longitude)	A	25°01'50.68168"	75°27'31.77651"	B	25°01'47.43181"	75°27'31.76442"	C	25°01'47.44281"	75°27'28.19746"	D	25°01'50.69268"	75°27'28.20953"
सीमा स्तम्भ	अक्षान्श (Latitude)	देशान्तर (Longitude)															
A	25°01'50.68168"	75°27'31.77651"															
B	25°01'47.43181"	75°27'31.76442"															
C	25°01'47.44281"	75°27'28.19746"															
D	25°01'50.69268"	75°27'28.20953"															
9	विशेष शर्त																

(देवीलाल बंशीवाल)
खनि अभियन्ता,
खण्ड प्रथम, बून्दी



राजस्थान सरकार

एनेक्सर- 492

कार्यालय खनि अभियन्ता, खण्ड प्रथम, बून्दी (राज0)

खनिज भवन, सावित्री बाई फुले कन्या छात्रावास के पास, बीबनवां रोड, बून्दी,
दूरभाष नंबर 0747-2457840 / E-mail me.bundi1@rajasthan.gov.in



डेलिनियेशन प्लॉट ग्राम लाम्बाखोह, तहसील-तालेड़ा, जिला- बून्दी

क्र. स.	मद	विवरण		
1	प्लॉट क्रमांक	6		
2	खनिज	सेण्डस्टोन एवं मेसेनरी स्टोन		
3	कार्यालय का नाम जहां प्लॉट आता है	खनि अभियन्ता खण्ड प्रथम बून्दी		
4	प्लॉट का राजस्व ग्राम, तहसील एवं जिला	ग्राम-लाम्बाखोह, तहसील-तालेड़ा, जिला- बून्दी		
5	प्लॉट का क्षेत्रफल	01.6238 हेक्टर		
6	वार्षिक स्थिरभाटक	1,13,680/- वार्षिक एवं एवं उसमें समय-समय पर होने वाले संशोधनानुसार।		
7	भूमि का प्रकार व खसरा स0	राजकीय भूमि व खसरा स0 625		
8	प्लॉट की सीमा स्तम्भों के अक्षान्तर व देशान्तर (सर्वे रिपोर्ट अनुसार)	सीमा स्तम्भ	अक्षान्श (Latitude)	देशान्तर (Longitude)
		A	25°01'50.65948"	75°27'38.79467"
		B	25°01'47.41921"	75°27'36.34610"
		C	25°01'47.43181"	75°27'31.76442"
		D	25°01'50.68168"	75°27'31.77651"
9	विशेष शर्त			

(देवीलाल बंशीवाल)
खनि अभियन्ता,
खण्ड प्रथम, बून्दी



राजस्थान सरकार

एनेक्सर- 493

कार्यालय खनि अभियन्ता, खण्ड प्रथम, बून्दी (राज0)

खनिज भवन, सावित्री बाई फुले कन्या छात्रावास के पास, बीबनवां रोड, बून्दी,
दूरभाष नंबर 0747-2457840 / E-mail me.bundi1@rajasthan.gov.in



डेलिनियेशन प्लॉट ग्राम लाम्बाखोह, तहसील-तालेड़ा, जिला- बून्दी

क्र. स.	मद	विवरण															
1	प्लॉट क्रमांक	7															
2	खनिज	सेण्डस्टोन एवं मेसेनरी स्टोन															
3	कार्यालय का नाम जहां प्लॉट आता है	खनि अभियन्ता खण्ड प्रथम बून्दी															
4	प्लॉट का राजस्व ग्राम, तहसील एवं जिला	ग्राम-लाम्बाखोह, तहसील-तालेड़ा, जिला- बून्दी															
5	प्लॉट का क्षेत्रफल	01.1583 हेक्टर															
6	वार्षिक स्थिरभाटक	81,130/- वार्षिक एवं एवं उसमें समय-समय पर होने वाले संशोधनानुसार।															
7	भूमि का प्रकार व खसरा स0	राजकीय भूमि व खसरा स0 624, 625															
8	प्लॉट की सीमा स्तम्भों के अक्षान्तर व देशान्तर (सर्वे रिपोर्ट अनुसार)	<table border="1"><thead><tr><th>सीमा स्तम्भ</th><th>अक्षान्श (Latitude)</th><th>देशान्तर (Longitude)</th></tr></thead><tbody><tr><td>A</td><td>25°01'50.63745"</td><td>75°27'46.04446"</td></tr><tr><td>B</td><td>25°01'47.38757"</td><td>75°27'46.03226"</td></tr><tr><td>C</td><td>25°01'47.40594"</td><td>75°27'40.62795"</td></tr><tr><td>D</td><td>25°01'50.64590"</td><td>75°27'43.17072"</td></tr></tbody></table>	सीमा स्तम्भ	अक्षान्श (Latitude)	देशान्तर (Longitude)	A	25°01'50.63745"	75°27'46.04446"	B	25°01'47.38757"	75°27'46.03226"	C	25°01'47.40594"	75°27'40.62795"	D	25°01'50.64590"	75°27'43.17072"
सीमा स्तम्भ	अक्षान्श (Latitude)	देशान्तर (Longitude)															
A	25°01'50.63745"	75°27'46.04446"															
B	25°01'47.38757"	75°27'46.03226"															
C	25°01'47.40594"	75°27'40.62795"															
D	25°01'50.64590"	75°27'43.17072"															
9	विशेष शर्त																

(देवीलाल बशीवाल)
खनि अभियन्ता,
खण्ड प्रथम, बून्दी



राजस्थान सरकार

एनेक्सर- 494

कार्यालय खनि अभियन्ता, खण्ड प्रथम, बून्दी (राज0)

खनिज भवन, सावित्री बाई फुले कन्या छात्रावास के पास, बीबनवां रोड, बून्दी,
दूरभाष नंबर 0747-2457840 / E-mail me.bundil@rajasthan.gov.in



डेलिनियेशन प्लॉट ग्राम लाम्बाखोह, तहसील-तालेड़ा, जिला- बून्दी

क्र. स.	मद	विवरण															
1	प्लॉट क्रमांक	8															
2	खनिज	सेण्डस्टोन एवं मेसेनरी स्टोन															
3	कार्यालय का नाम जहां प्लॉट आता है	खनि अभियन्ता खण्ड प्रथम बून्दी															
4	प्लॉट का राजस्व ग्राम, तहसील एवं जिला	ग्राम-लाम्बाखोह, तहसील-तालेड़ा, जिला- बून्दी															
5	प्लॉट का क्षेत्रफल	01 हेक्टर (100मी X 100मी)															
6	वार्षिक स्थिरभाटक	70,000/- वार्षिक एवं एवं उसमें समय-समय पर होने वाले संशोधनानुसार।															
7	भूमि का प्रकार व खसरा स0	राजकीय भूमि व खसरा स0 624															
8	प्लॉट की सीमा स्तम्भों के अक्षान्तर व देशान्तर (सर्वे रिपोर्ट अनुसार)	<table border="1"><thead><tr><th>सीमा स्तम्भ</th><th>अक्षान्श (Latitude)</th><th>देशान्तर (Longitude)</th></tr></thead><tbody><tr><td>A</td><td>25°01'50.62633"</td><td>75°27'49.61144"</td></tr><tr><td>B</td><td>25°01'47.37646"</td><td>75°27'49.59922"</td></tr><tr><td>C</td><td>25°01'47.38757"</td><td>75°27'46.03226"</td></tr><tr><td>D</td><td>25°01'50.63745"</td><td>75°27'46.04446"</td></tr></tbody></table>	सीमा स्तम्भ	अक्षान्श (Latitude)	देशान्तर (Longitude)	A	25°01'50.62633"	75°27'49.61144"	B	25°01'47.37646"	75°27'49.59922"	C	25°01'47.38757"	75°27'46.03226"	D	25°01'50.63745"	75°27'46.04446"
सीमा स्तम्भ	अक्षान्श (Latitude)	देशान्तर (Longitude)															
A	25°01'50.62633"	75°27'49.61144"															
B	25°01'47.37646"	75°27'49.59922"															
C	25°01'47.38757"	75°27'46.03226"															
D	25°01'50.63745"	75°27'46.04446"															
9	विशेष शर्त																

372
(देवीलाल बंशीवाल)
खनि अभियन्ता,
खण्ड प्रथम, बून्दी



राजस्थान सरकार

एनेक्सर- 495

कार्यालय खनि अभियन्ता, खण्ड प्रथम, बून्दी (राज0)

खनिज भवन, सावित्री बाई फुले कन्या छात्रावास के पास, बीबनवां रोड, बून्दी,
दूरभाष नंबर 0747-2457840 / E-mail me.bundi1@rajasthan.gov.in



डेलिनियेशन प्लॉट ग्राम लाम्बाखोह, तहसील-तालेड़ा, जिला- बून्दी

क्र. स.	मद	विवरण		
1	प्लॉट क्रमांक	9		
2	खनिज	सेण्डस्टोन एवं मेसेनरी स्टोन		
3	कार्यालय का नाम जहां प्लॉट आता है	खनि अभियन्ता खण्ड प्रथम बून्दी		
4	प्लॉट का राजस्व ग्राम, तहसील एवं जिला	ग्राम-लाम्बाखोह, तहसील-तालेड़ा, जिला- बून्दी		
5	प्लॉट का क्षेत्रफल	01 हेक्टर (100मी X 100मी)		
6	वार्षिक स्थिरभाटक	70,000/- वार्षिक एवं एवं उसमें समय-समय पर होने वाले संशोधनानुसार।		
7	भूमि का प्रकार व खसरा स0	राजकीय भूमि व खसरा स0 624		
8	प्लॉट की सीमा स्तम्भों के अक्षान्तर व देशान्तर (सर्वे रिपोर्ट अनुसार)	सीमा स्तम्भ	अक्षान्श (Latitude)	देशान्तर (Longitude)
		A	25°01'50.61519"	75°27'53.17843"
		B	25°01'47.36531"	75°27'53.16618"
		C	25°01'47.37646"	75°27'49.59922"
		D	25°01'50.62633"	75°27'49.61144"
9	विशेष शर्त			

(देवीलाल बंशीवाल)
खनि अभियन्ता,
खण्ड प्रथम, बून्दी



राजस्थान सरकार

एनेक्सर- 496

कार्यालय खनि अभियन्ता, खण्ड प्रथम, बून्दी (राज0)

खनिज भवन, सावित्री बाई फुले कन्या छात्रावास के पास, बीबनवां रोड, बून्दी,
दूरभाष नंबर 0747-2457840 / E-mail me.bundi1@rajasthan.gov.in



डेलिनियेशन प्लॉट ग्राम लाम्बाखोह, तहसील-तालेड़ा, जिला- बून्दी

क्र. स.	मद	विवरण															
1	प्लॉट क्रमांक	10															
2	खनिज	सेण्डस्टोन एवं मेसेनरी स्टोन															
3	कार्यालय का नाम जहां प्लॉट आता है	खनि अभियन्ता खण्ड प्रथम बून्दी															
4	प्लॉट का राजस्व ग्राम, तहसील एवं जिला	ग्राम-लाम्बाखोह, तहसील-तालेड़ा, जिला- बून्दी															
5	प्लॉट का क्षेत्रफल	01 हेक्टर (100मी X 100मी)															
6	वार्षिक स्थिरभाटक	70,000/- वार्षिक एवं एवं उसमें समय-समय पर होने वाले संशोधनानुसार।															
7	भूमि का प्रकार व खसरा स0	राजकीय भूमि व खसरा स0 624															
8	प्लॉट की सीमा स्तम्भों के अक्षान्तर व देशान्तर (सर्वे रिपोर्ट अनुसार)	<table border="1"><thead><tr><th>सीमा स्तम्भ</th><th>अक्षान्श (Latitude)</th><th>देशान्तर (Longitude)</th></tr></thead><tbody><tr><td>A</td><td>25°01'50.60402"</td><td>75°27'56.74541"</td></tr><tr><td>B</td><td>25°01'47.35415"</td><td>75°27'56.73314"</td></tr><tr><td>C</td><td>25°01'47.36531"</td><td>75°27'53.16618"</td></tr><tr><td>D</td><td>25°01'50.61519"</td><td>75°27'53.17843"</td></tr></tbody></table>	सीमा स्तम्भ	अक्षान्श (Latitude)	देशान्तर (Longitude)	A	25°01'50.60402"	75°27'56.74541"	B	25°01'47.35415"	75°27'56.73314"	C	25°01'47.36531"	75°27'53.16618"	D	25°01'50.61519"	75°27'53.17843"
सीमा स्तम्भ	अक्षान्श (Latitude)	देशान्तर (Longitude)															
A	25°01'50.60402"	75°27'56.74541"															
B	25°01'47.35415"	75°27'56.73314"															
C	25°01'47.36531"	75°27'53.16618"															
D	25°01'50.61519"	75°27'53.17843"															
9	विशेष शर्त																

(देवीलाल बंसीवाल)
खनि अभियन्ता,
खण्ड प्रथम, बून्दी



राजस्थान सरकार

एनेक्सर-

497

कार्यालय खनि अभियन्ता, खण्ड प्रथम, बून्दी (राज0)

खनिज भवन, सावित्री बाई फुले कन्या छात्रावास के पास, बीबनवां रोड, बून्दी,
दूरभाष नंबर 0747-2457840 / E-mail me.bundi1@rajasthan.gov.in



डेलिनियेशन प्लॉट ग्राम लाम्बाखोह, तहसील-तालेड़ा, जिला- बून्दी

क्र. स.	मद	विवरण															
1	प्लॉट क्रमांक	11															
2	खनिज	सेण्डस्टोन एवं मेसेनरी स्टोन															
3	कार्यालय का नाम जहां प्लॉट आता है	खनि अभियन्ता खण्ड प्रथम बून्दी															
4	प्लॉट का राजस्व ग्राम, तहसील एवं जिला	ग्राम-लाम्बाखोह, तहसील-तालेड़ा, जिला- बून्दी															
5	प्लॉट का क्षेत्रफल	01 हेक्टर (100मी X 100मी)															
6	वार्षिक स्थिरभाटक	70,000/- वार्षिक एवं एवं उसमें समय-समय पर होने वाले संशोधनानुसार।															
7	भूमि का प्रकार व खसरा स0	राजकीय भूमि व खसरा स0 624, 688															
8	प्लॉट की सीमा स्तम्भों के अक्षान्तर व देशान्तर (सर्वे रिपोर्ट अनुसार)	<table border="1"><thead><tr><th>सीमा स्तम्भ</th><th>अक्षान्श (Latitude)</th><th>देशान्तर (Longitude)</th></tr></thead><tbody><tr><td>A</td><td>25°01'50.59283"</td><td>75°28'00.31240"</td></tr><tr><td>B</td><td>25°01'47.34296"</td><td>75°28'00.30010"</td></tr><tr><td>C</td><td>25°01'47.35415"</td><td>75°27'56.73314"</td></tr><tr><td>D</td><td>25°01'50.60402"</td><td>75°27'56.74541"</td></tr></tbody></table>	सीमा स्तम्भ	अक्षान्श (Latitude)	देशान्तर (Longitude)	A	25°01'50.59283"	75°28'00.31240"	B	25°01'47.34296"	75°28'00.30010"	C	25°01'47.35415"	75°27'56.73314"	D	25°01'50.60402"	75°27'56.74541"
सीमा स्तम्भ	अक्षान्श (Latitude)	देशान्तर (Longitude)															
A	25°01'50.59283"	75°28'00.31240"															
B	25°01'47.34296"	75°28'00.30010"															
C	25°01'47.35415"	75°27'56.73314"															
D	25°01'50.60402"	75°27'56.74541"															
9	विशेष शर्त																

(देवीलाल बशीवाल)
खनि अभियन्ता,
खण्ड प्रथम, बून्दी



राजस्थान सरकार

एनेक्सर- 498

कार्यालय खनि अभियन्ता, खण्ड प्रथम, बून्दी (राज0)

खनिज भवन, सावित्री बाई फुले कन्या छात्रावास के पास, बीबनवां रोड, बून्दी,
दूरभाष नंबर 0747-2457840 / E-mail me.bundil@rajasthan.gov.in



डेलिनियेशन प्लॉट ग्राम लाम्बाखोह, तहसील-तालेड़ा, जिला- बून्दी

क्र. स.	मद	विवरण															
1	प्लॉट क्रमांक	12															
2	खनिज	सेण्डस्टोन एवं मेसेनरी स्टोन															
3	कार्यालय का नाम जहां प्लॉट आता है	खनि अभियन्ता खण्ड प्रथम बून्दी															
4	प्लॉट का राजस्व ग्राम, तहसील एवं जिला	ग्राम-लाम्बाखोह, तहसील-तालेड़ा, जिला- बून्दी															
5	प्लॉट का क्षेत्रफल	01 हेक्टर (100मी X 100मी)															
6	वार्षिक स्थिरभाटक	70,000/- वार्षिक एवं एवं उसमें समय-समय पर होने वाले संशोधनानुसार।															
7	भूमि का प्रकार व खसरा स0	राजकीय भूमि व खसरा स0 688															
8	प्लॉट की सीमा स्तम्भों के अक्षान्तर व देशान्तर (सर्वे रिपोर्ट अनुसार)	<table border="1"><thead><tr><th>सीमा स्तम्भ</th><th>अक्षान्श (Latitude)</th><th>देशान्तर (Longitude)</th></tr></thead><tbody><tr><td>A</td><td>25°01'50.58162"</td><td>75°28'03.87938"</td></tr><tr><td>B</td><td>25°01'47.33175"</td><td>75°28'03.86706"</td></tr><tr><td>C</td><td>25°01'47.34296"</td><td>75°28'00.30010"</td></tr><tr><td>D</td><td>25°01'50.59283"</td><td>75°28'00.31240"</td></tr></tbody></table>	सीमा स्तम्भ	अक्षान्श (Latitude)	देशान्तर (Longitude)	A	25°01'50.58162"	75°28'03.87938"	B	25°01'47.33175"	75°28'03.86706"	C	25°01'47.34296"	75°28'00.30010"	D	25°01'50.59283"	75°28'00.31240"
सीमा स्तम्भ	अक्षान्श (Latitude)	देशान्तर (Longitude)															
A	25°01'50.58162"	75°28'03.87938"															
B	25°01'47.33175"	75°28'03.86706"															
C	25°01'47.34296"	75°28'00.30010"															
D	25°01'50.59283"	75°28'00.31240"															
9	विशेष शर्त																

(देवीलाल बंशीवाल)
खनि अभियन्ता,
खण्ड प्रथम, बून्दी



राजस्थान सरकार

एनेक्सर- 499

कार्यालय खनि अभियन्ता, खण्ड प्रथम, बून्दी (राज0)

खनिज भवन, सावित्री बाई फुले कन्या छात्रावास के पास, बीबनवां रोड, बून्दी,
दूरभाष नंबर 0747-2457840 / E-mail me.bundi1@rajasthan.gov.in



डेलिनियेशन प्लॉट ग्राम लाम्बाखोह, तहसील-तालेड़ा, जिला- बून्दी

क्र. स.	मद	विवरण															
1	प्लॉट क्रमांक	13															
2	खनिज	सेण्डस्टोन एवं मेसेनरी स्टोन															
3	कार्यालय का नाम जहां प्लॉट आता है	खनि अभियन्ता खण्ड प्रथम बून्दी															
4	प्लॉट का राजस्व ग्राम, तहसील एवं जिला	ग्राम-लाम्बाखोह, तहसील-तालेड़ा, जिला- बून्दी															
5	प्लॉट का क्षेत्रफल	01 हेक्टर (100मी X 100मी)															
6	वार्षिक स्थिरभाटक	70,000/- वार्षिक एवं एवं उसमें समय-समय पर होने वाले संशोधनानुसार।															
7	भूमि का प्रकार व खसरा स0	राजकीय भूमि व खसरा स0 688															
8	प्लॉट की सीमा स्तम्भों के अक्षान्तर व देशान्तर (सर्वे रिपोर्ट अनुसार)	<table border="1"><thead><tr><th>सीमा स्तम्भ</th><th>अक्षान्श (Latitude)</th><th>देशान्तर (Longitude)</th></tr></thead><tbody><tr><td>A</td><td>25°01'50.57038"</td><td>75°28'07.44637"</td></tr><tr><td>B</td><td>25°01'47.32051"</td><td>75°28'07.43401"</td></tr><tr><td>C</td><td>25°01'47.33175"</td><td>75°28'03.86706"</td></tr><tr><td>D</td><td>25°01'50.58162"</td><td>75°28'03.87938"</td></tr></tbody></table>	सीमा स्तम्भ	अक्षान्श (Latitude)	देशान्तर (Longitude)	A	25°01'50.57038"	75°28'07.44637"	B	25°01'47.32051"	75°28'07.43401"	C	25°01'47.33175"	75°28'03.86706"	D	25°01'50.58162"	75°28'03.87938"
सीमा स्तम्भ	अक्षान्श (Latitude)	देशान्तर (Longitude)															
A	25°01'50.57038"	75°28'07.44637"															
B	25°01'47.32051"	75°28'07.43401"															
C	25°01'47.33175"	75°28'03.86706"															
D	25°01'50.58162"	75°28'03.87938"															
9	विशेष शर्त																

342
(देवीलाल बंशीवाल)
खनि अभियन्ता,
खण्ड प्रथम, बून्दी



राजस्थान सरकार

एनेक्सर- 500

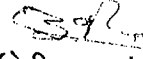
कार्यालय खनि अभियन्ता, खण्ड प्रथम, बून्दी (राज0)

खनिज भवन, सावित्री बाई फुले कन्या छात्रावास के पास, बीबनवां रोड, बून्दी,
दूरभाष नंबर 0747-2457840 / E-mail me.bundi1@rajasthan.gov.in



डेलिनिवेशन प्लॉट ग्राम लाम्बाखोह, तहसील-तालेड़ा, जिला- बून्दी

क्र. स.	मद	विवरण		
1	प्लॉट क्रमांक	14		
2	खनिज	सेण्डस्टोन एवं मेसेनरी स्टोन		
3	कार्यालय का नाम जहां प्लॉट आता है	खनि अभियन्ता खण्ड प्रथम बून्दी		
4	प्लॉट का राजस्व ग्राम, तहसील एवं जिला	ग्राम-लाम्बाखोह, तहसील-तालेड़ा, जिला- बून्दी		
5	प्लॉट का क्षेत्रफल	01 हेक्टर (100मी X 100मी)		
6	वार्षिक स्थिरभाटक	70,000/- वार्षिक एवं एवं उसमें समय-समय पर होने वाले संशोधनानुसार।		
7	भूमि का प्रकार व खसरा स0	राजकीय भूमि व खसरा स0 688		
8	प्लॉट की सीमा स्तम्भों के अक्षान्तर व देशान्तर (सर्वे रिपोर्ट अनुसार)	सीमा स्तम्भ	अक्षान्श (Latitude)	देशान्तर (Longitude)
		A	25°01'50.55914"	75°28'11.01336"
		B	25°01'47.30925"	75°28'11.00097"
		C	25°01'47.32051"	75°28'07.43401"
		D	25°01'50.57038"	75°28'07.44637"
9	विशेष शर्त			


(देवीलाल बंशीवाल)
खनि अभियन्ता,
खण्ड प्रथम, बून्दी