

एनेकशर- (401)

राजस्थान सरकार
कार्यालय खनि अभियन्ता, खान एवं भू


वेभाग, नागौर

क्र.सं.	प्लॉट विवरण																	
1	प्लॉट क्रमांक	11																
2	कार्यालय का नाम जहाँ प्लॉट आता है	खनि अभियन्ता, नागौर।																
3	प्लॉट का राजस्व ग्राम तहसील व जिला	खारीकर्मसोता, नागौर, नागौर।																
4	प्लॉट का क्षेत्रफल	1.00 हैक्टर																
5	खनिज	मैसनरी स्टोन आर.एम.एम.सी.आर, 2017 के शिड्यूल-II के कॉलम 8 के बिंदु (i) के (b) के अनुसार																
6	स्थिर भाटक	रु. 150,000/- प्रति वर्ष एवं समय समय पर होने वाले संशोधनानुसार।																
7	भूमि का प्रकार	सरकारी भूमि (गैर मुमकिन मगरा)																
8	प्लॉट के सीमा स्तम्भों के अक्षांतर व देशान्तर	<table border="1"><thead><tr><th>सीमा स्तम्भ</th><th>देशान्तर (Longitude)</th><th>अक्षांतर (Latitude)</th></tr></thead><tbody><tr><td>A</td><td>73°30'12.03184"</td><td>27°15'24.23199"</td></tr><tr><td>B</td><td>73°30'11.13307"</td><td>27°15'21.08411"</td></tr><tr><td>C</td><td>73°30'07.61078"</td><td>27°15'21.88732"</td></tr><tr><td>D</td><td>73°30'08.50952"</td><td>27°15'25.03521"</td></tr></tbody></table>		सीमा स्तम्भ	देशान्तर (Longitude)	अक्षांतर (Latitude)	A	73°30'12.03184"	27°15'24.23199"	B	73°30'11.13307"	27°15'21.08411"	C	73°30'07.61078"	27°15'21.88732"	D	73°30'08.50952"	27°15'25.03521"
सीमा स्तम्भ	देशान्तर (Longitude)	अक्षांतर (Latitude)																
A	73°30'12.03184"	27°15'24.23199"																
B	73°30'11.13307"	27°15'21.08411"																
C	73°30'07.61078"	27°15'21.88732"																
D	73°30'08.50952"	27°15'25.03521"																

खनि अभियन्ता,
खान एवं भू-विज्ञान विभाग,
नागौर।

राजस्थान सरकार
कार्यालय खनि अभियन्ता, खान एवं भू-विज्ञान विभाग, नागौर

क.सं.	प्लॉट विवरण																	
1	प्लॉट क्रमांक	12																
2	कार्यालय का नाम जहां प्लॉट आता है	खनि अभियन्ता, नागौर।																
3	प्लॉट का राजस्व ग्राम तहसील व जिला	खारीकर्मसोता, नागौर, नागौर।																
4	प्लॉट का क्षेत्रफल	1.00 हैक्टर																
5	खनिज	मैसनेरी स्टोन आर.एम.एम.सी.आर, 2017 के शिड्यूल-II के कॉलम 8 के बिंदु (i) के (b) के अनुसार																
6	स्थिर भाटक	रु. 150,000/- प्रति वर्ष एवं समय समय पर होने वाले संशोधनानुसार।																
7	भूमि का प्रकार	सरकारी भूमि (गैर मुमकिन मगरा)																
8	प्लॉट के सीमा स्तम्भों के अक्षांतर व देशान्तर	<table border="1"> <thead> <tr> <th>सीमा स्तम्भ</th> <th>देशान्तर (Longitude)</th> <th>अक्षांतर (Latitude)</th> </tr> </thead> <tbody> <tr> <td>A</td> <td>73°30'08.50952"</td> <td>27°15'25.03521"</td> </tr> <tr> <td>B</td> <td>73°30'06.71205"</td> <td>27°15'18.73943"</td> </tr> <tr> <td>C</td> <td>73°30'04.95091"</td> <td>27°15'19.14103"</td> </tr> <tr> <td>D</td> <td>73°30'06.74835"</td> <td>27°15'25.43682"</td> </tr> </tbody> </table>		सीमा स्तम्भ	देशान्तर (Longitude)	अक्षांतर (Latitude)	A	73°30'08.50952"	27°15'25.03521"	B	73°30'06.71205"	27°15'18.73943"	C	73°30'04.95091"	27°15'19.14103"	D	73°30'06.74835"	27°15'25.43682"
सीमा स्तम्भ	देशान्तर (Longitude)	अक्षांतर (Latitude)																
A	73°30'08.50952"	27°15'25.03521"																
B	73°30'06.71205"	27°15'18.73943"																
C	73°30'04.95091"	27°15'19.14103"																
D	73°30'06.74835"	27°15'25.43682"																


खनि अभियन्ता,
खान एवं भू-विज्ञान विभाग,
नागौर।

ऐनेबशर - 403

राजस्थान सरकार
कार्यालय खनि अभियन्ता, खण्ड द्वितीय बून्दी (राज.)
ई-मेल आई.डी. - me.bundi2@rajasthan.gov.in

क्र.स.		डेलिनिवेशन प्लॉट ग्राम गोलपुर		
		विवरण		
1	प्लॉट क्रमांक	48		
2	खनिज	संण्ड स्टोन एवं खण्ड		
3	कार्यालय का नाम जहाँ प्लॉट आता है।	खनि अभियन्ता खण्ड द्वितीय बून्दी		
4	प्लॉट का राजस्व ग्राम, तहसील जिला	गोलपुर, तहसील एवं जिला बून्दी		
5	प्लॉट का क्षेत्रफल	1.0 हेक्टर		
6	स्थिर भाटक	रु. 70,000/- प्रतिवर्ष एवं समय-समय पद होने वाले संशोधनानुसार		
7	रॉयल्टी दर	एम.एम.सी.आर. 2017 की अनुसूची 11 में वर्णित दर एवं उसमें समय-समय पर होने वाले संशोधनों के अनुसार		
8	प्रिमियम की आरक्षित राशि	रु 350000/-		
9	भूमि का प्रकार	राजकीय भूमि		
10	प्लॉट के सीमा स्तम्भों के अक्षान्तर व देशान्तर	सीमा स्तम्भ	अक्षान्तर (Latitude)	देशान्तर (Longitude)
		(A)	25°16'08.32972"	75°27'10.65964"
		(B)	25°16'05.08010"	75°27'10.64758"
		(C)	25°16'05.09105"	75°27'07.07384"
		(D)	25°16'08.34067"	75°27'07.08588"

खनि अभियन्ता
खण्ड द्वितीय, बून्दी

२ नवम्बर २०१४

राजस्थान सरकार
कार्यालय खनि अभियन्ता, खण्ड द्वितीय बून्दी (राज.)
ई-मेल आई.डी.-me.bundi2@rajasthan.gov.in


क्र.स.		डेलिनियेशन प्लॉट ग्राम गोलपुर		
		विवरण		
1	प्लॉट क्रमांक	51		
2	खनिज	सेण्ड स्टोन एवं खण्ड		
3	कार्यालय का नाम जहां प्लॉट आता है।	खनि अभियन्ता खण्ड द्वितीय बून्दी		
4	प्लॉट का राजस्व ग्राम, तहसील जिला	गोलपुर, तहसील एवं जिला बून्दी		
5	प्लॉट का क्षेत्रफल	1.0 हैक्टर		
6	स्थिर भाटक	रु. 70,000/- प्रतिवर्ष एवं समय-समय पद होने वाले संशोधनानुसार		
7	रॉयल्टी दर	एम.एम.सी.आर. 2017 की अनुसूची 11 में वर्णित दर एवं उसमें समय-समय पर होने वाले संशोधनों के अनुसार		
8	प्रिमियम की आरक्षित राशि	रु 350000/-		
9	भूमि का प्रकार	राजकीय भूमि		
10	प्लॉट के सीमा स्तम्भों के अक्षान्तर व देशान्तर	सीमा स्तम्भ	अक्षान्तर (Latitude)	देशान्तर (Longitude)
		(A)	25°16',11.53527"	75°27',24.96686"
		(B)	25°16',08.28566"	75°27',24.95470"
		(C)	25°16',08.29671"	75°27',21.38093"
		(D)	25°16',11.54632"	75°27',21.39307"

Alb
खनि अभियन्ता
खण्ड द्वितीय, बून्दी

एनेक्शर (405)

राजस्थान सरकार
कार्यालय खनि अभियन्ता, खण्ड द्वितीय बून्दी (राज.)
ई-मेल आई.डी.-me.bundl2@rajasthan.gov.in

क्र.स.	डेलिनियेशन प्लॉट ग्राम गोलपुर		
1	प्लॉट क्रमांक	विवरण	
2	खनिज	52	
3	कार्यालय का नाम जहां प्लॉट आता है।	सेण्ड स्टोन एवं खण्ड	
4	प्लॉट का राजस्व ग्राम, तहसील जिला	खनि अभियन्ता खण्ड द्वितीय बून्दी	
5	प्लॉट का क्षेत्रफल	गोलपुर, तहसील एवं जिला बून्दी	
6	स्थिर भाटक	1.0 हैक्टर	
7	रॉयल्टी दर	रु. 70,000/- प्रतिवर्ष एवं समय-समय पद होने वाले संशोधनानुसार	
8	प्रिमियम की आरक्षित राशि	एम.एम.सी.आर. 2017 की अनुसूची II में वर्णित दर एवं उसमें समय-समय पर होने वाले संशोधनों के अनुसार रु 350000/-	
9	भूमि का प्रकार	राजकीय भूमि	
10	प्लॉट के सीमा स्तम्भों के अक्षान्तर व देशान्तर	सीमा स्तम्भ	अक्षान्तर (Latitude)
		(A)	25°16',11.52420"
		(B)	25°16',08.27458"
		(C)	25°16',08.28566"
		(D)	25°16',11.53527"
			देशान्तर (Longitude)
			75°27',28.54065"
			75°27',28.52846"
			75°27',24.95470"
			75°27',24.96686"


खनि अभियन्ता
खण्ड द्वितीय, बून्दी


रजिस्ट्रार - (406)

राजस्थान सरकार
कार्यालय खनि अभियन्ता, खण्ड द्वितीय बून्दी (राज.)
ई-मेल आई.डी. - me.bundi2@rajasthan.gov.in

डेलिनियेशन प्लॉट ग्राम गोलपुर

क्र.स.	विवरण
1	प्लॉट क्रमांक 53
2	खनिज सेंड स्टोन एवं खण्ड
3	कार्यालय का नाम जहां प्लॉट आता है। खनि अभियन्ता खण्ड द्वितीय बून्दी
4	प्लॉट का राजस्व ग्राम, तहसील जिला गोलपुर, तहसील एवं जिला बून्दी
5	प्लॉट का क्षेत्रफल 1.0 हैक्टर
6	स्थिर भाटक रु. 70,000/- प्रतिवर्ष एवं समय-समय पद होने वाले संशोधनानुसार
7	रॉयल्टी दर एम.एम.सी.आर. 2017 की अनुसूची II में वर्णित दर एवं उसमें समय-समय पर होने वाले संशोधनों के अनुसार
8	प्रिमियम की आरक्षित राशि रु 350000/-
9	भूमि का प्रकार राजकीय भूमि
10	प्लॉट के सीमा स्तम्भों के अक्षान्तर व देशान्तर

सीमा स्तम्भ	अक्षान्तर (Latitude)	देशान्तर (Longitude)
(A)	25°16',11.51310"	75°27',32.11444"
(B)	25°16',08.26348"	75°27',32.10222"
(C)	25°16',08.27458"	75°27',28.52846"
(D)	25°16',11.52420"	75°27',28.54065"


खनि अभियन्ता
खण्ड द्वितीय, बून्दी

ऐनेषर (407)

राजस्थान सरकार
कार्यालय खनि अभियन्ता, खण्ड द्वितीय बून्दी (राज.)
ई-मेल आई.डी.-me.bundi2@rajasthan.gov.in


क्र.स.	डेलिनिवेशन प्लॉट ग्राम गोलपुर		
1	प्लॉट क्रमांक	विवरण	
2	खनिज	58	
3	कार्यालय का नाम जहां प्लॉट आता हैं।	सेण्ड स्टोन एवं खण्डा खनि अभियन्ता खण्ड द्वितीय बून्दी	
4	प्लॉट का राजस्व ग्राम, तहसील जिला	गोलपुर, तहसील एवं जिला बून्दी	
5	प्लॉट का क्षेत्रफल	1.0 हैक्टर	
6	स्थिर भाटक	रु. 70,000/- प्रतिवर्ष एवं समय-समय पद होने वाले संशोधनानुसार	
7	रॉयल्टी दर	एम.एम.सी.आर. 2017 की अनुसूची II में वर्णित दर एवं उसमें समय-समय पर होने वाले संशोधनों के अनुसार	
8	प्रिमियम की आरक्षित राशि	रु 350000/-	
9	भूमि का प्रकार	राजकीय भूमि	
10	प्लॉट के सीमा स्तम्भों के अक्षान्तर व देशान्तर	सीमा स्तम्भ	देशान्तर (Longitude)
		अक्षान्तर (Latitude)	
	(A)	25°16',14.77381"	75°27',28.55284"
	(B)	25°16',11.52420"	75°27',28.54065"
	(C)	25°16',11.53527"	75°27',24.96686"
	(D)	25°16',14.78489"	75°27',24.97903"

खनि अभियन्ता
खण्ड द्वितीय, बून्दी

कार्यालय खनि अभियन्ता खान एवं भू विज्ञान विभाग ,जैसलमेर
OFFICE OF THE. MINING ENGINEER MINES & GEOLOGY DEPTT JAISALMER
Ramgarh Road, Jaisalmer (Rajasthan) Phone :02992-252556, Fax :02992-252556


डेलिनियटेड प्लॉट का विवरण

क्रम. स.	विवरण			
1	प्लॉट क्रमांक	122		
2	खनिज	मैसनरी स्टोन		
3	कार्यालय का नाम जहाँ प्लॉट आता है	खनि अभियन्ता,जैसलमेर		
4	प्लॉट का राजस्व ग्राम,तहसील,जिला	डिडाणीया, पोकरण ,जैसलमेर		
5	प्लॉट का क्षेत्रफल	2.0 हैक्टर		
6	स्थिर भाटक	60000/-रुपये प्रतिवर्ष एवं समय-समय पर होने वाले संशोधनानुसार		
7	भूमि का प्रकार,खसरा नं.	राजकीय भूमि , 317		
8	प्लॉट के सीमा स्तम्भो के अक्षान्तर व देशान्तर	सीमा स्तम्भ	अक्षान्तर (Latitude)	देशान्तर (Longitude)
		A	26°56'30.68392"	72°01'48.73701"
		B	26°56'32.27644"	72°01'45.58016"
		C	26°56'37.93501"	72°01'49.13398"
		D	26°56'36.34247"	72°01'52.29085"


खनि अभियन्ता
जैसलमेर


डेलिनियटेड प्लॉट का विवरण

क्रम. स.	विवरण			
1	प्लॉट क्रमांक	123		
2	खनिज	मैसनरी स्टोन		
3	कार्यालय का नाम जहाँ प्लॉट आता है	खनि अभियन्ता,जैसलमेर		
4	प्लॉट का राजस्व ग्राम,तहसील,जिला	डिडाणीया, पोकरण ,जैसलमेर		
5	प्लॉट का क्षेत्रफल	2.0 हैक्टर		
6	स्थिर भाटक	60000 / -रुपये प्रतिवर्ष एवं समय-समय पर होने वाले संशोधनानुसार		
7	भूमि का प्रकार,खसरा नं.	राजकीय भूमि , 317		
8	प्लॉट के सीमा स्तम्भो के अक्षान्तर व देशान्तर	सीमा स्तम्भ	अक्षान्तर (Latitude)	देशान्तर (Longitude)
		A	26°56'32.27644"	72°01'45.58016"
		B	26°56'33.86894"	72°01'42.42329"
		C	26°56'39.52754"	72°01'45.97708"
		D	26°56'37.93501"	72°01'49.13398"


खनि अभियन्ता
जैसलमेर

डेलिनियटेड प्लॉट का विवरण

क्रम सं.	विवरण			
1	प्लॉट क्रमांक	124		
2	खनिज	मैसनरी स्टोन		
3	कार्यालय का नाम जहाँ प्लॉट आता है	खनि अभियन्ता, जैसलमेर		
4	प्लॉट का राजस्व ग्राम, तहसील, जिला	डिडाणीया, पोकरण, जैसलमेर		
5	प्लॉट का क्षेत्रफल	2.0 हैक्टर		
6	स्थिर भाटक	60000/-रुपये प्रतिवर्ष एवं समय-समय पर होने वाले संशोधनानुसार		
7	भूमि का प्रकार, खसरा नं.	राजकीय भूमि, 317		
8	प्लॉट के सीमा स्तम्भों के अक्षान्तर व देशान्तर	सीमा स्तम्भ	अक्षान्तर (Latitude)	देशान्तर (Longitude)
		A	26°56'33.86894"	72°01'42.42329"
		B	26°56'35.46142"	72°01'39.26639"
		C	26°56'41.12005"	72°01'42.82016"
		D	26°56'39.52754"	72°01'45.97708"


खनि अभियन्ता
जैसलमेर

२० नवम्बर - ५००

राजस्थान सरकार
कार्यालय खनि अभियन्ता, खण्ड द्वितीय बून्दी (राज.)
ई-मेल आई.डी.-me.bundi2@rajasthan.gov.in

क्र.स.	डेलिनियेशन प्लॉट ग्राम गोलपुर	विवरण															
1	प्लॉट क्रमांक	59															
2	खनिज	सेण्ड स्टोन एवं खण्डा															
3	कार्यालय का नाम जहां प्लॉट आता है।	खनि अभियन्ता खण्ड द्वितीय बून्दी															
4	प्लॉट का राजस्व ग्राम, तहसील जिला	गोलपुर, तहसील एवं जिला बून्दी															
5	प्लॉट का क्षेत्रफल	1.0 हैक्टर															
6	स्थिर भाटक	रु. 70,000/- प्रतिवर्ष एवं समय-समय पद होने वाले संशोधनानुसार															
7	रॉयल्टी दर	एम.एम.सी.आर. 2017 की अनुसूची II में वर्णित दर एवं उसमें समय-समय पर होने वाले संशोधनों के अनुसार															
8	प्रिमियम की आरक्षित राशि	रु 350000/-															
9	भूमि का प्रकार	राजकीय भूमि															
10	प्लॉट के सीमा स्तम्भों के अक्षान्तर व देशान्तर	<table border="1"><thead><tr><th>सीमा स्तम्भ</th><th>अक्षान्तर (Latitude)</th><th>देशान्तर (Longitude)</th></tr></thead><tbody><tr><td>(A)</td><td>25°16',14.78489"</td><td>75°27',24.97903"</td></tr><tr><td>(B)</td><td>25°16',11.53527"</td><td>75°27',24.96686"</td></tr><tr><td>(C)</td><td>25°16',11.54632"</td><td>75°27',21.39307"</td></tr><tr><td>(D)</td><td>25°16',14.79594"</td><td>75°27',21.40521"</td></tr></tbody></table>	सीमा स्तम्भ	अक्षान्तर (Latitude)	देशान्तर (Longitude)	(A)	25°16',14.78489"	75°27',24.97903"	(B)	25°16',11.53527"	75°27',24.96686"	(C)	25°16',11.54632"	75°27',21.39307"	(D)	25°16',14.79594"	75°27',21.40521"
सीमा स्तम्भ	अक्षान्तर (Latitude)	देशान्तर (Longitude)															
(A)	25°16',14.78489"	75°27',24.97903"															
(B)	25°16',11.53527"	75°27',24.96686"															
(C)	25°16',11.54632"	75°27',21.39307"															
(D)	25°16',14.79594"	75°27',21.40521"															

खनि अभियन्ता
खण्ड द्वितीय, बून्दी

२ नवम्बर - ५१२

राजस्थान सरकार
कार्यालय खनि अभियन्ता, खण्ड द्वितीय बून्दी (राज.)
ई-मेल आई.डी.-me.bundl2@rajasthan.gov.in


क्र.स.	डेलिनियेशन प्लॉट ग्राम गोलपुर																	
1	प्लॉट क्रमांक	विवरण																
2	खनिज	65																
3	कार्यालय का नाम जहाँ प्लॉट आता है।	सेण्ड स्टोन एवं खण्ड																
4	प्लॉट का राजस्व ग्राम, तहसील जिला	खनि अभियन्ता खण्ड द्वितीय बून्दी																
5	प्लॉट का क्षेत्रफल	गोलपुर, तहसील एवं जिला बून्दी																
6	स्थिर भाटक	1.0 हैक्टर																
7	रॉयल्टी दर	रु. 70,000/- प्रतिवर्ष एवं समय-समय पद होने वाले संशोधनानुसार																
8	प्रिमियम की आरक्षित राशि	एम.एम.सी.आर. 2017 की अनुसूची II में वर्णित दर एवं उसमें समय-समय पर होने वाले संशोधनों के अनुसार रु 350000/-																
9	भूमि का प्रकार	राजकीय भूमि																
10	प्लॉट के सीमा स्तम्भों के अक्षान्तर व देशान्तर	<table border="1"><thead><tr><th>सीमा स्तम्भ</th><th>अक्षान्तर (Latitude)</th><th>देशान्तर (Longitude)</th></tr></thead><tbody><tr><td>(A)</td><td>25°16'21.23967"</td><td>75°27'39.29884"</td></tr><tr><td>(B)</td><td>25°16'17.99005"</td><td>75°27'39.28656"</td></tr><tr><td>(C)</td><td>25°16'18.00120"</td><td>75°27'35.71272"</td></tr><tr><td>(D)</td><td>25°16'21.25082"</td><td>75°27'35.72497"</td></tr></tbody></table>		सीमा स्तम्भ	अक्षान्तर (Latitude)	देशान्तर (Longitude)	(A)	25°16'21.23967"	75°27'39.29884"	(B)	25°16'17.99005"	75°27'39.28656"	(C)	25°16'18.00120"	75°27'35.71272"	(D)	25°16'21.25082"	75°27'35.72497"
सीमा स्तम्भ	अक्षान्तर (Latitude)	देशान्तर (Longitude)																
(A)	25°16'21.23967"	75°27'39.29884"																
(B)	25°16'17.99005"	75°27'39.28656"																
(C)	25°16'18.00120"	75°27'35.71272"																
(D)	25°16'21.25082"	75°27'35.72497"																

16
खनि अभियन्ता
खण्ड द्वितीय, बून्दी

राजस्थान सरकार
कार्यालय खनि अभियन्ता, खण्ड द्वितीय बून्दी (राज.)
ई-मेल आई.डी.-me.bundi2@rajasthan.gov.in

एनेक्शर (413)

क्र.स.	डेलिनिवेशन प्लॉट ग्राम गोलपुर		
1	प्लॉट क्रमांक	विवरण	
2	खनिज	66	
3	कार्यालय का नाम जहां प्लॉट आता हैं।	संजुड स्टोन एवं खण्डा खनि अभियन्ता खण्ड द्वितीय बून्दी	
4	प्लॉट का राजस्व ग्राम, तहसील जिला	गोलपुर, तहसील एवं जिला बून्दी	
5	प्लॉट का क्षेत्रफल	1.0 हैक्टर	
6	स्थिर भाटक	रु. 70,000/- प्रतिवर्ष एवं समय-समय पद होने वाले संशोधनानुसार	
7	रॉयल्टी दर	एम.एम.सी.आर. 2017 की अनुसूची 11 में वर्णित दर एवं उसमें समय-समय पर होने वाले संशोधनों के अनुसार	
8	प्रिमियम की आरक्षित राशि	रु 3,50,000/-	
9	भूमि का प्रकार	राजकीय भूमि	
10	प्लॉट के सीमा स्तम्भों के अक्षान्तर व देशान्तर	सीमा स्तम्भ	अक्षान्तर (Latitude)
		(A)	25°16'21.25082"
		(B)	25°16'18.00120"
		(C)	25°16'18.01233"
		(D)	25°16'21.26194"
			देशान्तर (Longitude)
			75°27'35.72497"
			75°27'35.71272"
			75°27'32.13888"
			75°27'32.155110"



खनि अभियन्ता
खण्ड द्वितीय, बून्दी

एनेक्शर (A14)

राजस्थान सरकार
कार्यालय खनि अभियन्ता, खान एवं भू विज्ञान विभाग, जोधपुर

डेलिनिवेशन प्लॉट ग्राम हरिपुरा तहसील औसियां

क्रम संख्या	विवरण																					
1	प्लॉट क्रमांक 69																					
2	खनिज सेण्डस्टोन																					
3	कार्यालय का नाम जहां प्लॉट आता है खनि अभियन्ता, जोधपुर																					
4	प्लॉट का राजस्व ग्राम, तहसील जिला हरिपुरा, औसियां जोधपुर																					
5	प्लॉट का क्षेत्रफल 1.00 हेक्टेयर																					
6	स्थिर भाटक रूपये 70000/- प्रतिवर्ष एवं समय-समय पर होने वाले संशोधनानुसार																					
7	भूमि का प्रकार राजकीय भूमि (गैर मुभकिन भाखर) खसरा न. 12																					
8	प्लॉट के सीमा स्तम्भों के अक्षान्तर व देशान्तर																					
	<table border="1"><thead><tr><th>सीमा स्तम्भ</th><th>अक्षान्तर (Latitude)</th><th>देशान्तर (Longitude)</th></tr></thead><tbody><tr><td>A</td><td>26°-49'-19.3213''</td><td>72°-53'-07.56285''</td></tr><tr><td>g</td><td>26°-49'-21.04829''</td><td>72°-53'-06.97603''</td></tr><tr><td>e</td><td>26°-49'-19.54391''</td><td>72°-53'-01.47613''</td></tr><tr><td>O</td><td>26°-49'-16.37437''</td><td>72°-53'-02.55315''</td></tr><tr><td>P</td><td>26°-49'-16.68226''</td><td>72°-53'-03.67876''</td></tr><tr><td>Q</td><td>26°-49'-18.12482''</td><td>72°-53'-03.18858''</td></tr></tbody></table>	सीमा स्तम्भ	अक्षान्तर (Latitude)	देशान्तर (Longitude)	A	26°-49'-19.3213''	72°-53'-07.56285''	g	26°-49'-21.04829''	72°-53'-06.97603''	e	26°-49'-19.54391''	72°-53'-01.47613''	O	26°-49'-16.37437''	72°-53'-02.55315''	P	26°-49'-16.68226''	72°-53'-03.67876''	Q	26°-49'-18.12482''	72°-53'-03.18858''
सीमा स्तम्भ	अक्षान्तर (Latitude)	देशान्तर (Longitude)																				
A	26°-49'-19.3213''	72°-53'-07.56285''																				
g	26°-49'-21.04829''	72°-53'-06.97603''																				
e	26°-49'-19.54391''	72°-53'-01.47613''																				
O	26°-49'-16.37437''	72°-53'-02.55315''																				
P	26°-49'-16.68226''	72°-53'-03.67876''																				
Q	26°-49'-18.12482''	72°-53'-03.18858''																				


खनि अभियन्ता,
जोधपुर

एनेक्शर (415)

राजस्थान सरकार
कार्यालय खनि अभियन्ता, खान एवं भू. विज्ञान-विभाग, जोधपुर

डेलिनियेशन प्लॉट ग्राम हरिपुरा तहसील औसियां

क्रम संख्या	विवरण		
1	प्लॉट क्रमांक 73		
2	खनिज सेण्डरस्टोन		
3	कार्यालय का नाम जहां प्लॉट आता है खनि अभियन्ता, जोधपुर		
4	प्लॉट का राजस्व ग्राम, तहसील जिला हरिपुरा, औसियां जोधपुर		
5	प्लॉट का क्षेत्रफल 1.50 हैक्टेयर		
6	स्थिर भाटक रुपये 105000/- प्रतिवर्ष एवं समय-समय पर होने वाले संशोधनानुसार		
7	भूमि का प्रकार राजकीय भूमि (गैर मुमकिन भाखर) खसरा नं. 12		
8	प्लॉट के सीमा स्तम्भों के अक्षांतर व देशान्तर		
	सीमा स्तम्भ	अक्षांतर (Latitude)	देशान्तर (Longitude)
	e	26°-49'-19.54391''	72°-53'-01.47613''
	E	26°-49'-17.92210''	72°-52'-55.54724''
	F	26°-49'-15.54711''	72°-53'-00.12396''
	G	26°-49'-14.69072''	72°-53'-00.48951''
	h	26°-49'-15.27482''	72°-53'-02.92678''




खनि अभियन्ता,
जोधपुर

रेनेवशर 416

राजस्थान सरकार
कार्यालय खनि अभियन्ता, खान एवं भू विज्ञान विभाग, जोधपुर

डेलिनियेशन प्लॉट ग्राम हरिपुरा तहसील औसियां


क्रम संख्या		विवरण		
1	प्लॉट क्रमांक	74		
2	खनिज	सेण्डस्टोन		
3	कार्यालय का नाम जहां प्लॉट आता है	खनि अभियन्ता, जोधपुर		
4	प्लॉट का राजस्व ग्राम, तहसील जिला	हरिपुरा, औसियां जोधपुर		
5	प्लॉट का क्षेत्रफल	1.00 हेक्टेयर		
6	स्थिर भाटक	रूपये 70000/-प्रतिवर्ष एवं समय-समय पर होने वाले संशोधनानुसार		
7	भूमि का प्रकार	राजकीय भूमि (गैर मुमकिन भाखर) खसरा न. 12		
8	प्लॉट के सीमा स्तम्भों के अक्षान्तर व देशान्तर	सीमा स्तम्भ	अक्षान्तर (Latitude)	देशान्तर (Longitude)
		h	26°-49'-15.27482''	72°-53'-02.92678''
		N	26°-49'-13.81973''	72°-53'-03.42122''
		M	26°-49'-13.72695''	72°-53'-07.25449''
		m	26°-49'-11.10243''	72°-53'-05.20281''
		i	26°-49'-14.27363''	72°-53'-00.16347''
G	26°-49'-14.69066''	72°-53'-00.48947''		


खनि अभियन्ता,
जोधपुर

राजस्थान सरकार
कार्यालय खनि अभियन्ता, खान एवं भू विज्ञान विभाग, जोधपुर

डेलिनियेशन प्लॉट ग्राम हरिपुरा तहसील औसियां

क्रम संख्या	विवरण			
1	प्लॉट क्रमांक 76			
2	खनिज सेण्डस्टोन			
3	कार्यालय का नाम जहां प्लॉट आता है खनि अभियन्ता, जोधपुर			
4	प्लॉट का राजस्व ग्राम, तहसील जिला हरिपुरा, औसियां जोधपुर			
5	प्लॉट का क्षेत्रफल 1.00 हैक्टेयर			
6	स्थिर भाटक रूपये 70000/- प्रतिवर्ष एवं समय-समय पर होने वाले संशोधनानुसार			
7	भूमि का प्रकार राजकीय भूमि (गैर मुमकिन भाखर) खसरा न. 12			
8	प्लॉट के सीमा स्तम्भों के अक्षान्तर व देशान्तर	सीमा स्तम्भ	अक्षान्तर (Latitude)	देशान्तर (Longitude)
		j	26°-49'-12.70901''	72°-52'-58.94038''
		H	26°-49'-11.14434''	72°-52'-57.71726''
		n	26°-49'-07.97317''	72°-53'-02.75658''
		k	26°-49'-09.53783''	72°-53'-03.97971''


खनि अभियन्ता,
जोधपुर

कार्यालय खनि अभियन्ता खान एवं भू विज्ञान विभाग, जैसलमेर
 OFFICE OF THE MINING ENGINEER MINES & GEOLOGY DEPTT JAISALMER
 Ramgarh Road, Jaisalmer (Rajasthan) Phone :02992-252556, Fax :02992-252556

डेलिनियटेड प्लॉट का विवरण

क्रम. सं.	विवरण			
1	प्लॉट क्रमांक	101		
2	खनिज	मारबल		
3	कार्यालय का नाम जहाँ प्लॉट आता है	खनि अभियन्ता, जैसलमेर		
4	प्लॉट का राजस्व ग्राम, तहसील, जिला	जाजिया, जैसलमेर, जैसलमेर		
5	प्लॉट का क्षेत्रफल	4.0 हेक्टर		
6	स्थिर भाटक	400000/- रुपये प्रतिवर्ष एवं समय-समय पर होने वाले संशोधनानुसार		
7	भूमि का प्रकार, खसरा नं.	राजकीय भूमि, 221 व 222		
8	प्लॉट के सीमा स्तम्भों के अक्षान्तर व देशान्तर	सीमा स्तम्भ	अक्षान्तर (Latitude)	देशान्तर (Longitude)
		A	26°50'18.19743"	70°45'21.78330"
		B	26°50'15.16752"	70°45'28.19118"
		C	26°50'09.41916"	70°45'24.81362"
		D	26°50'12.44902"	70°45'18.40581"

Bnd...
 खनि अभियन्ता
 जैसलमेर

कार्यालय खनि अभियन्ता खान एवं भू विज्ञान विभाग, जैसलमेर
 OFFICE OF THE. MINING ENGINEER MINES & GEOLOGY DEPTT JAISALMER
 Ramgarh Road, Jaisalmer (Rajasthan) Phone :02992-252556, Fax :02992-252556

डेलिनियटेड प्लॉट का विवरण

क्रम. स.	विवरण			
1	प्लॉट क्रमांक	102		
2	खनिज	मारबल		
3	कार्यालय का नाम जहाँ प्लॉट आता है	खनि अभियन्ता, जैसलमेर		
4	प्लॉट का राजस्व ग्राम, तहसील, जिला	जाजिया, जैसलमेर, जैसलमेर		
5	प्लॉट का क्षेत्रफल	4.0 हेक्टर		
6	स्थिर भाटक	400000/- रुपये प्रतिवर्ष एवं समय-समय पर होने वाले संशोधनानुसार		
7	भूमि का प्रकार, खसरा नं.	राजकीय भूमि, 221, 222, 223 व 224		
8	प्लॉट के सीमा स्तम्भों के अक्षान्तर व देशान्तर	सीमा स्तम्भ	अक्षान्तर (Latitude)	देशान्तर (Longitude)
		A	26°50'15.16752"	70°45'28.19118"
		B	26°50'12.13753"	70°45'34.59896"
		C	26°50'06.38923"	70°45'31.22136"
		D	26°50'09.41916"	70°45'24.81362"

खनि अभियन्ता
 जैसलमेर

राजस्थान सरकार

एनेक्शर-420

कार्यालय खनि अभियन्ता, खान एवं भू विज्ञान विभाग, जैसलमेर
OFFICE OF THE MINING ENGINEER MINES & GEOLOGY DEPTT JAISALMER
Ramgarh, Road, Jaisalmer (Rajasthan) Phone :02992-252556, Fax :02992-252556

डेलिनियटेड प्लॉट का विवरण

क्रम. सं.	विवरण			
1	प्लॉट क्रमांक	103		
2	खनिज	मारबल		
3	कार्यालय का नाम जहाँ प्लॉट आता है	खनि अभियन्ता, जैसलमेर		
4	प्लॉट का राजस्व ग्राम, तहसील, जिला	जाजिया, जैसलमेर, जैसलमेर		
5	प्लॉट का क्षेत्रफल	4.0 हैक्टर		
6	स्थिर भाटक	400000/- रुपये प्रतिवर्ष एवं समय-समय पर होने वाले संशोधनानुसार		
7	भूमि का प्रकार, खसरा नं.	राजकीय भूमि, 221 व 224		
8	प्लॉट के सीमा स्तम्भों के अक्षांतर व देशान्तर	सीमा स्तम्भ	अक्षांतर (Latitude)	देशान्तर (Longitude)
		A	26°50'12.44902"	70°45'18.40581"
		B	26°50'09.41916"	70°45'24.81362"
		C	26°50'03.67079"	70°45'21.43619"
		D	26°50'06.70062"	70°45'15.02845"

खनि अभियन्ता
जैसलमेर

एनेक्शर-481

राजस्थान सरकार

कार्यालय खनि अभियन्ता खान एवं भू विज्ञान विभाग, जैसलमेर
OFFICE OF THE MINING ENGINEER MINES & GEOLOGY DEPTT JAISALMER
Ramgarh Road, Jaisalmer (Rajasthan) Phone :02992-252556, Fax :02992-252556

डेलिनियटेड प्लॉट का विवरण

क्रम. स.	विवरण			
1	प्लॉट क्रमांक	104		
2	खनिज	मारबल		
3	कार्यालय का नाम जहाँ प्लॉट आता है	खनि अभियन्ता, जैसलमेर		
4	प्लॉट का राजस्व ग्राम, तहसील, जिला	जाजिया, जैसलमेर, जैसलमेर		
5	प्लॉट का क्षेत्रफल	4.0 हैक्टर		
6	स्थिर भाटक	400000/-रुपये प्रतिवर्ष एवं समय-समय पर होने वाले संशोधनानुसार		
7	भूमि का प्रकार, खसरा नं.	राजकीय भूमि, 221, 223 व 224		
8	प्लॉट के सीमा स्तम्भों के अक्षान्तर व देशान्तर	सीमा स्तम्भ	अक्षान्तर (Latitude)	देशान्तर (Longitude)
		A	26°50'09.41916"	70°45'24.81362"
		B	26°50'06.38923"	70°45'31.22136"
		C	26°50'00.64090"	70°45'27.84385"
		D	26°50'03.67079"	70°45'21.43619"


Ran
खनि अभियन्ता
जैसलमेर

प्लान नंबर

422

राजस्थान सरकार
कार्यालय सहायक खनि अभियंता, निम्बाहेडा.

क्रम सं.		विवरण															
1.	प्लॉट सं.	23															
2.	कार्यालय का नाम	सहायक खनि अभियंता, निम्बाहेडा															
3.	खसरा सं. प्लॉट का राजस्व ग्राम तहसील, जिला	खसरा सं. 144 भालोट, भदमेर, चित्तौडगढ़															
4.	प्लॉट का क्षेत्रफल	4.00 हेक्टर															
5.	खनिज	मार्बल															
6.	जी.टी.शीट	45L/10															
7.	स्थिर भाटक	रुपये- 400000 प्रति वर्ष एवं राज्य सरकार द्वारा समय-समय पर होने वाले संशोधनानुसार															
8.	रॉयल्टी की दर	रुपये-265 प्रति टन मार्बल - एवं राज्य सरकार द्वारा समय-समय पर होने वाले संशोधनानुसार															
9.	प्रीमियम की आंशिक दर	20 लाख रुपये															
10.	भूमि का प्रकार	राजकीय भूमि															
11.	प्लॉट के सीमा स्तम्भों के अक्षान्तर व देशान्तर	<table border="1"><thead><tr><th>सीमा स्तम्भ</th><th>अक्षान्तर (latitude)</th><th>देशान्तर (longitude)</th></tr></thead><tbody><tr><td>A</td><td>24°32'28.18227"</td><td>74°32'27.55885"</td></tr><tr><td>B</td><td>24°32'22.99849"</td><td>74°32'27.08205"</td></tr><tr><td>C</td><td>24°32'23.67990"</td><td>74°32'18.22751"</td></tr><tr><td>D</td><td>24°32'28.86367"</td><td>74°32'18.70421"</td></tr></tbody></table>	सीमा स्तम्भ	अक्षान्तर (latitude)	देशान्तर (longitude)	A	24°32'28.18227"	74°32'27.55885"	B	24°32'22.99849"	74°32'27.08205"	C	24°32'23.67990"	74°32'18.22751"	D	24°32'28.86367"	74°32'18.70421"
सीमा स्तम्भ	अक्षान्तर (latitude)	देशान्तर (longitude)															
A	24°32'28.18227"	74°32'27.55885"															
B	24°32'22.99849"	74°32'27.08205"															
C	24°32'23.67990"	74°32'18.22751"															
D	24°32'28.86367"	74°32'18.70421"															


सहायक खनि अभियंता
निम्बाहेडा

एनेकशर

423

राजस्थान सरकार
कार्यालय सहायक खनि अभियंता, निम्बाहेडा

क्रम सं.		विवरण															
1.	प्लॉट सं.	24															
2.	कार्यालय का नाम	सहायक खनि अभियंता, निम्बाहेडा															
3.	खसरा सं. प्लॉट का राजस्व ग्राम, तहसील, जिला	खसरा सं. 130,144 भाणोट, भदक्षर, चित्तौड़गढ़															
4.	प्लॉट का क्षेत्रफल	4.00 हेक्टर															
5.	खनिज	मार्बल															
6.	जी.पी.शीट	45L/10															
7.	स्थिर भाटक	रुपये- 400000 प्रति वर्ग एकर राज्य सरकार द्वारा समय-समय पर होने वाले संशोधनानुसार															
8.	रोयल्टी की दर	रुपये-265 प्रति टन मार्बल - एवं राज्य सरकार द्वारा समय-समय पर होने वाले संशोधनानुसार															
9.	प्रीमियम की आरक्षित दर	20 लाख रुपये															
10.	भूमि का प्रकार	राजकीय भूमि															
11.	प्लॉट के सीमा स्तम्भों के अक्षान्तर व देशान्तर	<table border="1"><thead><tr><th>सीमा स्तम्भ</th><th>अक्षान्तर (latitude)</th><th>देशान्तर (longitute)</th></tr></thead><tbody><tr><td>A</td><td>24°32'22.99849"</td><td>74°32'27.08205"</td></tr><tr><td>B</td><td>24°32'17.81472"</td><td>74°32'26.60526"</td></tr><tr><td>C</td><td>24°32'18.49612"</td><td>74°32'17.75083"</td></tr><tr><td>D</td><td>24°32'23.67990"</td><td>74°32'18.22751"</td></tr></tbody></table>	सीमा स्तम्भ	अक्षान्तर (latitude)	देशान्तर (longitute)	A	24°32'22.99849"	74°32'27.08205"	B	24°32'17.81472"	74°32'26.60526"	C	24°32'18.49612"	74°32'17.75083"	D	24°32'23.67990"	74°32'18.22751"
सीमा स्तम्भ	अक्षान्तर (latitude)	देशान्तर (longitute)															
A	24°32'22.99849"	74°32'27.08205"															
B	24°32'17.81472"	74°32'26.60526"															
C	24°32'18.49612"	74°32'17.75083"															
D	24°32'23.67990"	74°32'18.22751"															

Minced
सहायक खनि अभियंता
निम्बाहेडा

राजस्थान सरकार
कार्यालय सहायक खनि अभियंता, निम्बाहेडा

एनेब्राड 424

क्रम सं.	विवरण																						
1.	प्लॉट सं.	25																					
2.	कार्यालय का नाम	सहायक खनि अभियंता, निम्बाहेडा																					
3.	खसरा सं. प्लॉट का राजस्व ग्राम, तहसील, जिला	खसरा सं. 130 भालोट, भवेसर, चित्तौड़गढ़																					
4.	प्लॉट का क्षेत्रफल	4.00 हेक्टर																					
5.	खनिज	मार्बल																					
6.	जी.टी.शीट	45L/10																					
7.	स्थिर भाटक	रुपये- 400000/-प्रति वर्ष एवं राज्य सरकार द्वारा समय-समय पर होने वाले संशोधनानुसार																					
8.	रॉयल्टी की दर	रुपये -265 प्रति टन मार्बल - एवं राज्य सरकार द्वारा समय-समय पर होने वाले संशोधनानुसार																					
9.	प्रीमियम की आरक्षित दर	20 लाख रुपये																					
10.	भूमि का प्रकार	राजकीय भूमि																					
11.	प्लॉट के सीमा स्तम्भों के अक्षान्तर व देशान्तर	<table border="1"> <thead> <tr> <th>सीमा स्तम्भ</th> <th>अक्षान्तर (latitude)</th> <th>देशान्तर (longitute)</th> </tr> </thead> <tbody> <tr> <td>A</td> <td>24°32'17.9152"</td> <td>74°32'26.5252"</td> </tr> <tr> <td>B</td> <td>24°32'17.9211"</td> <td>74°32'28.4801"</td> </tr> <tr> <td>C</td> <td>24°32'12.8166"</td> <td>74°32'28.4986"</td> </tr> <tr> <td>D</td> <td>24°32'11.7077"</td> <td>74°32'25.9267"</td> </tr> <tr> <td>E</td> <td>24°32'10.2971"</td> <td>74°32'20.9142"</td> </tr> <tr> <td>F</td> <td>24°32'18.2382"</td> <td>74°32'21.9197"</td> </tr> </tbody> </table>	सीमा स्तम्भ	अक्षान्तर (latitude)	देशान्तर (longitute)	A	24°32'17.9152"	74°32'26.5252"	B	24°32'17.9211"	74°32'28.4801"	C	24°32'12.8166"	74°32'28.4986"	D	24°32'11.7077"	74°32'25.9267"	E	24°32'10.2971"	74°32'20.9142"	F	24°32'18.2382"	74°32'21.9197"
सीमा स्तम्भ	अक्षान्तर (latitude)	देशान्तर (longitute)																					
A	24°32'17.9152"	74°32'26.5252"																					
B	24°32'17.9211"	74°32'28.4801"																					
C	24°32'12.8166"	74°32'28.4986"																					
D	24°32'11.7077"	74°32'25.9267"																					
E	24°32'10.2971"	74°32'20.9142"																					
F	24°32'18.2382"	74°32'21.9197"																					

Winged
सहायक खनि अभियंता
निम्बाहेडा

425

राजस्थान सरकार
कार्यालय सहायक खनि अभियंता, निम्बाहेडा

क्रम सं.	विवरण	पेज सं.		
1.	प्लॉट सं.	30		
2.	कार्यालय का नाम	सहायक खनि अभियंता, निम्बाहेडा		
3.	खसरा सं. प्लॉट का राजस्व ग्राम, तहसील, जिला	खसरा सं. 122,130 भालोट, भदेसर, चित्तौड़गढ़		
4.	प्लॉट का क्षेत्रफल	4.00 हेक्टर		
5.	खनिज	मार्बल		
6.	जी.टी.शीट	45L/10		
7.	स्थिर भाटक	रुपये- 400000/-प्रति वर्ष एवं राज्य सरकार द्वारा समय-समय पर होने वाले संशोधनानुसार		
8.	रॉयल्टी की दर	रुपये -265 प्रति टन मार्बल - एवं राज्य सरकार द्वारा समय-समय पर होने वाले संशोधनानुसार		
9.	प्रीमियम की आरक्षित दर	20 लाख रुपये		
10.	भूमि का प्रकार	राजकीय भूमि		
11.	प्लॉट के सीमा स्तम्भों के अक्षान्तर व देशान्तर	सीमा स्तम्भ	अक्षान्तर (latitute)	देशान्तर (longitute)
		A	24°32'10.2943"	74°32'14.2618"
		B	24°32'13.5278"	74°32'12.5247"
		C	24°32'12.1539"	74°32'08.6841"
		D	24°32'12.5727"	74°32'08.4365"
		E	24°32'10.6762"	74°32'05.1331"
		F	24°32'14.7550"	74°32'02.9535"
		G	24°32'15.6714"	74°32'08.4238"
		H	24°32'17.1899"	74°32'13.3550"
		I	24°32'15.0910"	74°32'16.1570"

Mineel
सहायक खनि अभियंता
निम्बाहेडा

राजस्थान सरकार
कार्यालय सहायक खनि अभियंता, निम्बाहेडा

क्रम सं.	विवरण
1.	प्लॉट सं. 31
2.	कार्यालय का नाम सहायक खनि अभियंता, निम्बाहेडा
3.	खसरा सं. प्लॉट का राजस्व ग्राम तहसील, जिला खसरा सं. 144 भालोट, भवेसर, चित्तौडगढ़
4.	प्लॉट का क्षेत्रफल 4.00 हेक्टर
5.	खनिज मार्बल
6.	जी.टी.शीट 45L/10
7.	स्थिर भादक रुपये- 400000 प्रति वर्ष एवं राज्य सरकार द्वारा समय-समय पर होने वाले संशोधनानुसार
8.	रायल्टी की दर रुपये-265 प्रति टन मार्बल - एवं राज्य सरकार द्वारा समय-समय पर होने वाले संशोधनानुसार
9.	प्रीमियम की आरक्षित दर 20 लाख रुपये
10.	भूमि का प्रकार राजकीय भूमि
11.	प्लॉट के सीमा स्तम्भों के अक्षान्तर व देशान्तर

सीमा स्तम्भ	अक्षान्तर (latitude)	देशान्तर (longitute)
A	24°32'28.16994"	74°32'04.62920"
B	24°32'34.67251"	74°32'04.60522"
C	24°32'34.69440"	74°32'11.71400"
D	24°32'28.19183"	74°32'11.73788"

M. N. S.
सहायक खनि अभियंता
निम्बाहेडा

एने वशर - 427

राजस्थान सरकार
कार्यालय सहायक खनि अभियंता, निम्बाहेडा

क्रम सं.		विवरण																								
1.	प्लॉट सं.	32																								
2.	कार्यालय का नाम	सहायक खनि अभियंता, निम्बाहेडा																								
3.	खसरा सं. प्लॉट का राजस्व ग्राम , तहसील, जिला	खसरा सं. 130 भालोट, भवेसर, चित्तौडगढ																								
4.	प्लॉट का क्षेत्रफल	4.00 हेक्टर																								
5.	खनिज	मार्बल																								
6.	जी.टी. शीट	45L/10																								
7.	स्थिर भाटक	रुपये- 400000 प्रति वर्ष एवं राज्य सरकार द्वारा समय-समय पर होने वाले संशोधनानुसार																								
8.	रॉयल्टी की दर	रुपये -265 प्रति टन मार्बल - एवं राज्य सरकार द्वारा समय-समय पर होने वाले संशोधनानुसार																								
9.	प्रीमियम की आरक्षित दर	20 लाख रुपये																								
10.	भूमि का प्रकार	राजकीय भूमि																								
11.	प्लॉट के सीमा स्तम्भों के अक्षान्तर व देशान्तर	<table border="1"><thead><tr><th>सीमा स्तम्भ</th><th>अक्षान्तर (latitute)</th><th>देशान्तर (longitute)</th></tr></thead><tbody><tr><td>A</td><td>24°32'18.2382"</td><td>74°32'21.9197"</td></tr><tr><td>B</td><td>24°32'10.2971"</td><td>74°32'20.9142"</td></tr><tr><td>C</td><td>24°32'08.6248"</td><td>74°32'15.1595"</td></tr><tr><td>D</td><td>24°32'10.2943"</td><td>74°32'14.2618"</td></tr><tr><td>E</td><td>24°32'15.0910"</td><td>74°32'16.1570"</td></tr><tr><td>F</td><td>24°32'16.4476"</td><td>74°32'18.6169"</td></tr><tr><td>G</td><td>24°32'18.5161"</td><td>74°32'18.6550"</td></tr></tbody></table>	सीमा स्तम्भ	अक्षान्तर (latitute)	देशान्तर (longitute)	A	24°32'18.2382"	74°32'21.9197"	B	24°32'10.2971"	74°32'20.9142"	C	24°32'08.6248"	74°32'15.1595"	D	24°32'10.2943"	74°32'14.2618"	E	24°32'15.0910"	74°32'16.1570"	F	24°32'16.4476"	74°32'18.6169"	G	24°32'18.5161"	74°32'18.6550"
सीमा स्तम्भ	अक्षान्तर (latitute)	देशान्तर (longitute)																								
A	24°32'18.2382"	74°32'21.9197"																								
B	24°32'10.2971"	74°32'20.9142"																								
C	24°32'08.6248"	74°32'15.1595"																								
D	24°32'10.2943"	74°32'14.2618"																								
E	24°32'15.0910"	74°32'16.1570"																								
F	24°32'16.4476"	74°32'18.6169"																								
G	24°32'18.5161"	74°32'18.6550"																								

ni need
सहायक खनि अभियंता
निम्बाहेडा

एनेम्बर (1428)

राजस्थान सरकार
कार्यालय खनि अभियन्ता खान एवं भू विज्ञान विभाग, जैसलमेर


क्रम. सं.	विवरण			
1	प्लॉट क्रमांक	02		
2	खनिज	मारबल		
3	कार्यालय का नाम जहाँ प्लॉट आता है	खनि अभियन्ता, जैसलमेर		
4	प्लॉट का राजस्व ग्राम, तहसील, जिला	शुल्तानपुरा, जैसलमेर, जैसलमेर		
5	प्लॉट का क्षेत्रफल	4.0 हेक्टर		
6	स्थिर भाटक	400000/- रुपये प्रतिवर्ष एवं समय-समय पर होने वाले संशोधनानुसार		
7	भूमि का प्रकार	राजकीय भूमि		
8	प्लॉट के सीमा स्तम्भों के अक्षांतर व देशान्तर	सीमा स्तम्भ	अक्षांतर (Latitude)	देशान्तर (Longitude)
		A	26°47'50.62265"	70°46'27.32834"
		B	26°47'52.03671"	70°46'24.06878"
		C	26°48'03.73716"	70°46'30.37184"
		D	26°48'02.32307"	70°46'33.63147"

खनि अभियन्ता
जैसलमेर

एनेपशर-429

राजस्थान सरकार
कार्यालय खनि अभियन्ता खान एवं भू. विज्ञान विभाग, जैसलमेर


क्रम. सं.	विवरण			
1	प्लॉट क्रमांक	03		
2	खनिज	नारबल		
3	कार्यालय का नाम जहाँ प्लॉट आता है	खनि अभियन्ता, जैसलमेर		
4	प्लॉट का राजस्व ग्राम, तहसील, जिला	सुल्तानपुरा, जैसलमेर, जैसलमेर		
5	प्लॉट का क्षेत्रफल	4.0 हेक्टर		
6	स्थिर भाटक	400000/- रुपये प्रतिवर्ष एवं समय-समय पर होने वाले संशोधनानुसार		
7	भूमि का प्रकार	राजकीय भूमि		
8	प्लॉट के सीमा स्तम्भों के अक्षांतर व देशान्तर	सीमा स्तम्भ	अक्षांतर (Latitude)	देशान्तर (Longitude)
		A	26°47'52.03671"	70°46'24.06878"
		B	26°47'53.45074"	70°46'20.80920"
		C	26°48'05.15124"	70°46'27.11219"
		D	26°48'03.73716"	70°46'30.37184"


खनि अभियन्ता
जैसलमेर

कार्यालय खनि अभियन्ता खान एवं भू विज्ञान विभाग, जैसलमेर
 OFFICE OF THE. MINING ENGINEER MINES & GEOLOGY DEPTT JAISALMER
 Ramgarh Road, Jaisalmer (Rajasthan) Phone :02992-252556, Fax :02992-252556

डेलिनियटेड प्लॉट का विवरण


क्रम. स.	विवरण			
1	प्लॉट क्रमांक	125		
2	खनिज	मैसनरी स्टोन		
3	कार्यालय का नाम जहाँ प्लॉट आता है	खनि अभियन्ता, जैसलमेर		
4	प्लॉट का राजस्व ग्राम, तहसील, जिला	डिडाणीया, पोकरण, जैसलमेर		
5	प्लॉट का क्षेत्रफल	2.0 हैक्टर		
6	स्थिर भाटक	60000 / - रुपये प्रतिवर्ष एवं समय-समय पर होने वाले संशोधनानुसार		
7	भूमि का प्रकार, खसरा नं.	राजकीय भूमि, 317		
8	प्लॉट के सीमा स्तम्भों के अक्षान्तर व देशान्तर	सीमा स्तम्भ	अक्षान्तर (Latitude)	देशान्तर (Longitude)
		A	26°56'35.46142"	72°01'39.26639"
		B	26°56'37.05389"	72°01'36.10946"
		C	26°56'42.71254"	72°01'39.66321"
		D	26°56'41.12005"	72°01'42.82016"


 खनि अभियन्ता
 जैसलमेर

कार्यालय खनि अभियन्ता खान एवं भू विज्ञान विभाग ,जैसलमेर
OFFICE OF THE. MINING ENGINEER MINES & GEOLOGY DEPTT JAISALMER
Ramgarh Road, Jaisalmer (Rajasthan) Phone :02992-252556, Fax :02992-252556

डेलिनियटेड प्लॉट का विवरण

क्रम. स.	विवरण			
1	प्लॉट क्रमांक	126		
2	खनिज	मैसनेरी स्टोन		
3	कार्यालय का नाम जहाँ प्लॉट आता है	खनि अभियन्ता,जैसलमेर		
4	प्लॉट का राजस्व ग्राम,तहसील,जिला	डिडाणीया, पोकरण ,जैसलमेर		
5	प्लॉट का क्षेत्रफल	2.0 हैक्टर		
6	स्थिर भाटक	60000/-रुपये प्रतिवर्ष एवं समय-समय पर होने वाले संशोधनानुसार		
7	भूमि का प्रकार,खसरा नं.	राजकीय भूमि , 317		
8	प्लॉट के सीमा स्तम्भो के अक्षान्तर व देशान्तर	सीमा स्तम्भ	अक्षान्तर (Latitude)	देशान्तर (Longitude)
		A	26°56'37.05389"	72°01'36.10946"
		B	26°56'38.64634"	72°01'32.95251"
		C	26°56'44.30501"	72°01'36.50623"
		D	26°56'42.71254"	72°01'39.66321"


खनि अभियन्ता
जैसलमेर

एनेकशर-


432

राजस्थान सरकार

कार्यालय खनि अभियन्ता खान एवं भू विज्ञान विभाग, जैसलमेर
OFFICE OF THE. MINING ENGINEER MINES & GEOLOGY DEPTT JAISALMER
Ramgarh Road, Jaisalmer (Rajasthan) Phone :02992-252556, Fax :02992-252556


डेलिनियटेड प्लॉट का विवरण

क्रम. स.	विवरण			
1	प्लॉट क्रमांक	127		
2	खनिज	मैसनेरी स्टोन		
3	कार्यालय का नाम जहाँ प्लॉट आता है	खनि अभियन्ता, जैसलमेर		
4	प्लॉट का राजस्व ग्राम, तहसील, जिला	डिडाणीया, पोकरण, जैसलमेर		
5	प्लॉट का क्षेत्रफल	2.0 हेक्टर		
6	स्थिर भाटक	60000/- रुपये प्रतिवर्ष एवं समय-समय पर होने वाले संशोधनानुसार		
7	भूमि का प्रकार, खसरा नं.	राजकीय भूमि, 317		
8	प्लॉट के सीमा स्तम्भों के अक्षान्तर व देशान्तर	सीमा स्तम्भ	अक्षान्तर (Latitude)	देशान्तर (Longitude)
		A	26°56'38.64634"	72°01'32.95251"
		B	26°56'40.23877"	72°01'29.79554"
		C	26°56'45.89747"	72°01'33.34923"
		D	26°56'44.30501"	72°01'36.50623"


खनि अभियन्ता
जैसलमेर

डेलिनियटेड प्लॉट का विवरण

क्रम. सं.	विवरण		
1	प्लॉट क्रमांक	128	
2	खनिज	मैसनरी स्टोन	
3	कार्यालय का नाम जहाँ प्लॉट आता है	खनि अभियन्ता, जैसलमेर	
4	प्लॉट का राजस्व ग्राम, तहसील, जिला	डिडाणीया, पोकरण, जैसलमेर	
5	प्लॉट का क्षेत्रफल	2.0 हैक्टर	
6	स्थिर भाटक	60000/-रुपये प्रतिवर्ष एवं समय-समय पर होने वाले संशोधनानुसार	
7	भूमि का प्रकार, खसरा नं.	राजकीय भूमि, 317	
8	प्लॉट के सीमा स्तम्भों के अक्षान्तर व देशान्तर	सीमा स्तम्भ	देशान्तर (Longitude)
		A	26°56'40.23877" 72°01'29.79554"
		B	26°56'41.83118" 72°01'26.63853"
		C	26°56'47.48990" 72°01'30.19220"
		D	26°56'45.89747" 72°01'33.34923"


खनि अभियन्ता
जैसलमेर

कार्यालय खनि अभियन्ता खान एवं भू विज्ञान विभाग ,जैसलमेर
OFFICE OF THE. MINING ENGINEER MINES & GEOLOGY DEPTT JAISALMER
Ramgarh Road, Jaisalmer (Rajasthan) Phone :02992-252556, Fax :02992-252556

डेलिनियटेड प्लॉट का विवरण


क्रम. स.	विवरण			
1	प्लॉट क्रमांक	129		
2	खनिज	मैसनरी स्टोन		
3	कार्यालय का नाम जहाँ प्लॉट आता है	खनि अभियन्ता,जैसलमेर		
4	प्लॉट का राजस्व ग्राम,तहसील,जिला	डिडाणीया, पोकरण ,जैसलमेर		
5	प्लॉट का क्षेत्रफल	2.0 हैक्टर		
6	स्थिर भाटक	60000 /—रुपये प्रतिवर्ष एवं समय-समय पर होने वाले संशोधनानुसार		
7	भूमि का प्रकार,खसरा नं.	राजकीय भूमि , 317		
8	प्लॉट के सीमा स्तम्भो के अक्षान्तर व देशान्तर	सीमा स्तम्भ	अक्षान्तर (Latitude)	देशान्तर (Longitude)
		A	26°56'41.83118"	72°01'26.63853"
		B	26°56'43.42357"	72°01'23.48150"
		C	26°56'49.08232"	72°01'27.03514"
		D	26°56'47.48990"	72°01'30.19220"

Dom
खनि अभियन्ता
जैसलमेर

एनेषर 435

राजस्थान सरकार
कार्यालय खनि अभियन्ता खान एवं भू विज्ञान विभाग, जैसलमेर


क्रम. सं.	विवरण			
1	प्लॉट क्रमांक	04		
2	खनिज	मारबल		
3	कार्यालय का नाम जहाँ प्लॉट आता है	खनि अभियन्ता, जैसलमेर		
4	प्लॉट का राजस्व ग्राम, तहसील, जिला	शुल्तानपुरा, जैसलमेर, जैसलमेर		
5	प्लॉट का क्षेत्रफल	4.0 हैक्टर		
6	स्थिर भाटक.	400000/- रुपये प्रतिवर्ष एवं समय-समय पर होने वाले संशोधनानुसार		
7	भूमि का प्रकार	राजकीय भूमि		
8	प्लॉट के सीमा स्तम्भों के अक्षांतर व देशान्तर	सीमा स्तम्भ	अक्षांतर (Latitude)	देशान्तर (Longitude)
		A	26°47'49.20858"	70°46'30.58788"
		B	26°47'43.35836"	70°46'27.43642"
		C	26°47'46.18644"	70°46'20.91739"
		D	26°47'52.03671"	70°46'24.06878"


खनि अभियन्ता
जैसलमेर

एनेक्शर 436

राजस्थान सरकार
कार्यालय खनि अभियन्ता खान एवं भू विज्ञान विभाग, जैसलमेर

क्रम. सं.	विवरण			
1	प्लॉट क्रमांक	05		
2	खनिज	मारबल		
3	कार्यालय का नाम जहाँ प्लॉट आता है	खनि अभियन्ता, जैसलमेर		
4	प्लॉट का राजस्व ग्राम, तहसील, जिला	सुल्तानपुरा, जैसलमेर, जैसलमेर		
5	प्लॉट का क्षेत्रफल	4.0 हेक्टर		
6	स्थिर भाटक	400000/- रुपये प्रतिवर्ष एवं समय-समय पर होने वाले संशोधनानुसार		
7	भूमि का प्रकार	राजकीय भूमि		
8	प्लॉट के सीमा स्तम्भों के अक्षान्तर व देशान्तर	सीमा स्तम्भ	अक्षान्तर (Latitude)	देशान्तर (Longitude)
		A	26°47'53.64467"	70°46'36.99898"
		B	26°47'41.94428"	70°46'30.69590"
		C	26°47'43.35836"	70°46'27.43642"
		D	26°47'55.05878"	70°46'33.73943"


खनि अभियन्ता
जैसलमेर

एनेक्शन (437)

राजस्थान सरकार
कार्यालय खनि अभियन्ता खान एवं भू विज्ञान विभाग, जैसलमेर


क्रम. सं.	विवरण			
1	प्लॉट क्रमांक	06		
2	खनिज	मारबल		
3	कार्यालय का नाम जहाँ प्लॉट आता है	खनि अभियन्ता, जैसलमेर		
4	प्लॉट का राजस्व ग्राम, तहसील, जिला	सुल्तानपुरा, जैसलमेर, जैसलमेर		
5	प्लॉट का क्षेत्रफल	4.0 हेक्टर		
6	स्थिर भाटक	400000/- रुपये प्रतिवर्ष एवं समय-समय पर होने वाले संशोधनानुसार		
7	भूमि का प्रकार	राजकीय भूमि		
8	प्लॉट के सीमा स्तम्भों के अक्षांतर व देशान्तर	सीमा स्तम्भ	अक्षांतर (Latitude)	देशान्तर (Longitude)
		A	26°47'52.79619"	70°46'38.95470"
		B	26°47'53.64467"	70°46'36.99898"
		C	26°47'50.71958"	70°46'35.42317"
		D	26°47'48.08929"	70°46'41.48584"
		E	26°47'55.98696"	70°46'45.74065"
		F	26°47'57.76882"	70°46'41.63363"

खनि अभियन्ता
जैसलमेर

एनेवशर (438)

राजस्थान सरकार
कार्यालय खनि अभियन्ता, खान एवं भू विज्ञान विभाग, जैसलमेर

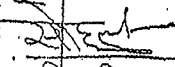
क्रम. सं.	विवरण			
1	प्लॉट क्रमांक	07		
2	खनिज	मारबल		
3	कार्यालय का नाम जहाँ प्लॉट आता है	खनि अभियन्ता, जैसलमेर		
4	प्लॉट का राजस्व ग्राम, तहसील, जिला	सुल्तानपुरा, जैसलमेर, जैसलमेर		
5	प्लॉट का क्षेत्रफल	4.0 हेक्टर		
6	स्थिर भाटक	400000/- रुपये प्रतिवर्ष एवं समय-समय पर हानि वाले संशोधनानुसार		
7	भूमि का प्रकार	राजकीय भूमि		
8	प्लॉट के सीमा स्तम्भों के अक्षांतर व देशान्तर	सीमा स्तम्भ	अक्षांतर (Latitude)	देशान्तर (Longitude)
		A	26°47'50.71958"	70°46'35.42317"
		B	26°47'47.79449"	70°46'33.84739"
		C	26°47'42.13791"	70°46'46.88522"
		D	26°47'45.06296"	70°46'48.46107"


खनि अभियन्ता
जैसलमेर

एनेकशर - (439)

राजस्थान सरकार
कार्यालय खनि अभियन्ता खान एवं भू विज्ञान विभाग, जैसलमेर


क्रम, स.	विवरण			
1	प्लॉट क्रमांक	08		
2	खनिज	मारबल		
3	कार्यालय का नाम जहाँ प्लॉट आता है	खनि अभियन्ता, जैसलमेर		
4	प्लॉट का राजस्व ग्राम, तहसील, जिला	सुल्तानपुरा, जैसलमेर, जैसलमेर		
5	प्लॉट का क्षेत्रफल	4.0 हेक्टर		
6	स्थिर भाटक	400000/- रुपये प्रतिवर्ष एवं समय-समय पर होने वाले संशोधनानुसार.		
7	भूमि का प्रकार	राजकीय भूमि		
8	प्लॉट के सीमा स्तम्भों के अक्षान्तर व देशान्तर	सीमा स्तम्भ	अक्षान्तर (Latitude)	देशान्तर (Longitude)
		A	26°47'47.79449"	70°46'33.84739"
		B	26°47'44.86939"	70°46'32.27164"
		C	26°47'39.21284"	70°46'45.30939"
		D	26°47'42.13791"	70°46'46.88522"


खनि अभियन्ता,
जैसलमेर

एनेबशर-440

राजस्थान सरकार
कार्यालय खनि अभियन्ता खान एवं भू विज्ञान विभाग, जैसलमेर

क्र. सं.	विवरण			
1	प्लॉट क्रमांक	10		
2	खनिज	मारबल		
3	कार्यालय का नाम जहाँ प्लॉट आता है	खनि अभियन्ता, जैसलमेर		
4	प्लॉट का राजस्व ग्राम, तहसील, जिला	काहला, जैसलमेर, जैसलमेर		
5	प्लॉट का क्षेत्रफल	4.0 हेक्टर		
6	स्थिर भाटक	400000/- रुपये प्रतिवर्ष एवं समय-समय पर होने वाले संशोधनानुसार		
7	भूमि का प्रकार	राजकीय भूमि		
8	प्लॉट के सीमा स्तम्भों के अक्षांतर व देशान्तर	सीमा स्तम्भ	अक्षांतर (Latitude)	देशान्तर (Longitude)
		A	26°56'00.30493"	70°48'40.90073"
		B	26°56'06.80211"	70°48'41.00457"
		C	26°56'06.70898"	70°48'48.25350"
		D	26°56'00.21180"	70°48'48.14954"


खनि अभियन्ता
जैसलमेर

एनेक्शर-441

कार्यालय खनि अभियन्ता खान एवं भू. विज्ञान विभाग जैसलमेर

क्रम. सं.	विवरण			
1	प्लॉट क्रमांक	11		
2	खनिज	मारबल		
3	कार्यालय का नाम जहाँ प्लॉट आता है	खनि अभियन्ता, जैसलमेर		
4	प्लॉट का राजस्व ग्राम, तहसील, जिला	काहला, जैसलमेर, जैसलमेर		
5	प्लॉट का क्षेत्रफल	4.0 हेक्टर		
6	स्थिर भाटक	400000/- रुपये प्रतिवर्ष एवं समय-समय पर होने वाले संशोधनानुसार		
7	भूमि का प्रकार	राजकीय भूमि		
8	प्लॉट के सीमा स्तम्भों के अक्षांतर व देशान्तर	सीमा स्तम्भ	अक्षांतर (Latitude)	देशान्तर (Longitude)
		A	26°56'26.71157"	70°48'08.69432"
		B	26°56'26.80415"	70°48'01.44501"
		C	26°56'33.30134"	70°48'01.54826"
		D	26°56'33.20875"	70°48'08.79768"

जैसलमेर

एनेकशर-442

कार्यालय खनि अभियन्ता खान एवं भू विज्ञान विभाग, जैसलमेर

राजस्थान सरकार


क्र.सं.	विवरण			
1	प्लॉट क्रमांक	12		
2	खनिज	मारबल		
3	कार्यालय का नाम जहाँ प्लॉट आता है	खनि अभियन्ता, जैसलमेर		
4	प्लॉट का राजस्व ग्राम, तहसील, जिला	काहला, जैसलमेर, जैसलमेर		
5	प्लॉट का क्षेत्रफल	4.0 हैक्टर		
6	स्थिर भाटक	400000/- रुपये प्रतिवर्ष एवं समय-समय पर होने वाले संशोधनानुसार		
7	भूमि का प्रकार	राजकीय भूमि		
8	प्लॉट के सीमा स्तम्भों के अक्षांतर व देशान्तर	सीमा स्तम्भ	अक्षांतर (Latitude)	देशान्तर (Longitude)
		A	26°56'26.80415"	70°48'01.44501"
		B	26°56'26.89663"	70°47'54.19570"
		C	26°56'33.39382"	70°47'54.29883"
		D	26°56'33.30134"	70°48'01.54826"

साई
खनि अभियन्ता
जैसलमेर

कार्यालय खनि अभियन्ता खान एवं भू विज्ञान विभाग, जैसलमेर
 OFFICE OF THE: MINING ENGINEER MINES & GEOLOGY DEPTT JAISALMER
 Ramgarh Road, Jaisalmer (Rajasthan) Phone :02992-252556, Fax :02992-252556

डेलिनियटेड प्लॉट का विवरण


क्रम. सं.	विवरण			
1	प्लॉट क्रमांक	54		
2	खनिज	सेण्ड स्टोन		
3	कार्यालय का नाम जहाँ प्लॉट आता है	खनि अभियन्ता, जैसलमेर		
4	प्लॉट का राजस्व ग्राम, तहसील, जिला	भाखरी, भणियाणा, जैसलमेर		
5	प्लॉट का क्षेत्रफल	1.0 हेक्टर		
6	स्थिर भाटक	70000/- रुपये प्रतिवर्ष एवं समय-समय पर होने वाले संशोधनानुसार		
7	भूमि का प्रकार	राजकीय भूमि		
8	प्लॉट के सीमा स्तम्भों के अक्षांतर व देशान्तर	सीमा स्तम्भ	अक्षांतर (Latitude)	देशान्तर (Longitude)
		A	26°45'00.67000"	72°03'09.07639"
		B	26°45'03.55516"	72°03'10.74044"
		C	26°45'02.06121"	72°03'13.95413"
		D	26°44'59.17606"	72°03'12.29006"


 खनि अभियन्ता
 जैसलमेर

राजस्थान सरकार
कार्यालय खनि अभियन्ता खान एवं भू विज्ञान विभाग, जैसलमेर
OFFICE OF THE. MINING ENGINEER MINES & GEOLOGY DEPTT JAISALMER
Ramgarh Road, Jaisalmer (Rajasthan) Phone :02992-252556, Fax :02992-252566

डेलिनियटेड प्लॉट का विवरण


क्रम सं.	विवरण			
1	प्लॉट क्रमांक	55		
2	खनिज	सैण्ड स्टोन		
3	कार्यालय का नाम जहाँ प्लॉट आता है	खनि अभियन्ता, जैसलमेर		
4	प्लॉट का राजस्व ग्राम, तहसील, जिला	भाखरी, भणियाणा, जैसलमेर		
5	प्लॉट का क्षेत्रफल	1.0 हैक्टर		
6	स्थिर भाटक	70000/- रुपये प्रतिवर्ष एवं समय-समय पर होने वाले संशोधनानुसार		
7	भूमि का प्रकार	राजकीय भूमि		
8	प्लॉट के सीमा स्तम्भों के अक्षान्तर व देशान्तर	सीमा स्तम्भ	अक्षान्तर (Latitude)	देशान्तर (Longitude)
		A	26°45'03.55516"	72°03'10.74044"
		B	26°45'06.44032"	72°03'12.40451"
		C	26°45'04.94636"	72°03'15.61822"
		D	26°45'02.06121"	72°03'13.95413"


खनि अभियन्ता
जैसलमेर

राजस्थान सरकार
कार्यालय खनि अभियन्ता खान एवं भू विज्ञान विभाग, जैसलमेर
OFFICE OF THE MINING ENGINEER MINES & GEOLOGY DEPTT JAISALMER
Ramgarh Road, Jaisalmer (Rajasthan) Phone :02992-252556, Fax :02992-252556

डेलिनियटेड प्लॉट का विवरण

क्र. सं.	विवरण			
1	प्लॉट क्रमांक	56		
2	खनिज	सैण्ड स्टोन		
3	कार्यालय का नाम जहाँ प्लॉट आता है	खनि अभियन्ता, जैसलमेर		
4	प्लॉट का राजस्व ग्राम, तहसील, जिला	भाखरी, भणियाणा, जैसलमेर		
5	प्लॉट का क्षेत्रफल	1.0 हैक्टर		
6	स्थिर भाटक	70000/- रुपये प्रतिवर्ष एवं समय-समय पर होने वाले संशोधनानुसार		
7	भूमि का प्रकार	राजकीय भूमि		
8	प्लॉट के सीमा स्तम्भों के अक्षान्तर व देशान्तर	सीमा स्तम्भ	अक्षान्तर (Latitude)	देशान्तर (Longitude)
A		26°45'06.44032"	72°03'12.40451"	
B		26°45'09.32547"	72°03'14.06861"	
C		26°45'07.83150"	72°03'17.28233"	
D		26°45'04.94636"	72°03'15.61822"	



खनि अभियन्ता
जैसलमेर

एन०२१२ (446)

राजस्थान सरकार
कार्यालय खनि अभियन्ता खान एवं भू विज्ञान विभाग, जैसलमेर
OFFICE OF THE. MINING ENGINEER MINES & GEOLOGY DEPTT JAISALMER
Ramgarh Road, Jaisalmer (Rajasthan) Phone :02992-252556, Fax :02992-252556

डेलिनियटेड प्लॉट का विवरण


क्रम. स.	विवरण			
1	प्लॉट क्रमांक	57		
2	खनिज	सैण्ड स्टोन		
3	कार्यालय का नाम जहाँ प्लॉट आता है	खनि अभियन्ता, जैसलमेर		
4	प्लॉट का राजस्व ग्राम, तहसील, जिला	भाखरी, भणियाणा, जैसलमेर		
5	प्लॉट का क्षेत्रफल	1.0 हेक्टर		
6	स्थिर भाटक	70000/- रुपये प्रतिवर्ष एवं समय-समय पर होने वाले संशोधनानुसार		
7	भूमि का प्रकार	राजकीय भूमि		
8	प्लॉट के सीमा स्तम्भों के अक्षान्तर व देशान्तर	सीमा स्तम्भ	अक्षान्तर (Latitude)	देशान्तर (Longitude)
		A	26°45'09.32547"	72°03'14.06861"
		B	26°45'12.21062"	72°03'15.73274"
		C	26°45'10.71664"	72°03'18.94647"
		D	26°45'07.83150"	72°03'17.28233"


खनि अभियन्ता
जैसलमेर

राजस्थान सरकार
 कार्यालय खनि अभियन्ता खान एवं भू विज्ञान विभाग, जैसलमेर
 OFFICE OF THE. MINING ENGINEER MINES & GEOLOGY DEPTT JAISALMER
 Ramgarh Road, Jaisalmer. (Rajasthan) Phone :02992-252556, Fax :02992-252556

डेलिगियटेड प्लॉट का विवरण


क्रम. स.	विवरण			
1	प्लॉट क्रमांक	58		
2	खनिज	सैण्ड स्टोन		
3	कार्यालय का नाम जहाँ प्लॉट आता है	खनि अभियन्ता, जैसलमेर		
4	प्लॉट का राजस्व ग्राम, तहसील, जिला	भाखरी, भणियाणा, जैसलमेर		
5	प्लॉट का क्षेत्रफल	1.0 हेक्टर		
6	स्थिर भाटक	70000/- रुपये प्रतिवर्ष एवं समय-समय पर होने वाले संशोधनानुसार		
7	भूमि का प्रकार	राजकीय भूमि		
8	प्लॉट के सीमा स्तम्भों के अक्षान्तर व देशान्तर	सीमा स्तम्भ	अक्षान्तर (Latitude)	देशान्तर (Longitude)
		A	26°45'12.21062"	72°03'15.73274"
		B	26°45'15.09576"	72°03'17.39689"
		C	26°45'13.60177"	72°03'20.61064"
		D	26°45'10.71664"	72°03'18.94647"


 खनि अभियन्ता
 जैसलमेर

कार्यालय खनि अभियन्ता खान एवं भू विज्ञान विभाग ,जैसलमेर
OFFICE OF THE. MINING ENGINEER MINES & GEOLOGY DEPTT JAISALMER
Ramgarh Road, Jaisalmer (Rajasthan) Phone :02992-252556, Fax :02992-252556

डेलिनियटेड प्लॉट का विवरण


क्र.स.	विवरण			
1	प्लॉट क्रमांक	59		
2	खनिज	सैण्ड स्टोन		
3	कार्यालय का नाम जहाँ प्लॉट आता है	खनि अभियन्ता,जैसलमेर		
4	प्लॉट का राजस्व ग्राम,तहसील,जिला	भाखरी, भणियाणा ,जैसलमेर		
5	प्लॉट का क्षेत्रफल	1.0 हैक्टर		
6	स्थिर भाटक	70000/-रुपये प्रतिवर्ष एवं समय-समय पर होने वाले संशोधनानुसार		
7	भूमि का प्रकार	राजकीय भूमि		
8	प्लॉट के सीमा स्तम्भों के अक्षान्तर व देशान्तर	सीमा स्तम्भ	अक्षान्तर (Latitude)	देशान्तर (Longitude)
		A	26°45'15.09576"	72°03'17.39689"
		B	26°45'17.98089"	72°03'19.06107"
		C	26°45'16.48689"	72°03'22.27483"
		D	26°45'13.60177"	72°03'20.61064"


खनि अभियन्ता
जैसलमेर

राजस्थान सरकार
 कार्यालय खनि अभियन्ता खान एवं भू विज्ञान विभाग, जैसलमेर
 OFFICE OF THE. MINING ENGINEER MINES & GEOLOGY DEPTT JAISALMER
 Ramgarh Road, Jaisalmer (Rajasthan) Phone :02992-252556, Fax :02992-252556

डेलिनियटेड प्लॉट का विवरण

क्रम. सं.	विवरण			
1	प्लॉट क्रमांक	61		
2	खनिज	सैण्ड स्टोन		
3	कार्यालय का नाम जहाँ प्लॉट आता है	खनि अभियन्ता, जैसलमेर		
4	प्लॉट का राजस्व ग्राम, तहसील, जिला	भाखरी, भणियाणा, जैसलमेर		
5	प्लॉट का क्षेत्रफल	1.0 हैक्टर		
6	स्थिर भाटक	70000 / - रुपये प्रतिवर्ष एवं समय-समय पर होने वाले संशोधनानुसार		
7	भूमि का प्रकार	राजकीय भूमि		
8	प्लॉट के सीमा स्तम्भों के अक्षांतर व देशान्तर	सीमा स्तम्भ	अक्षांतर (Latitude)	देशान्तर (Longitude)
		A	26°45'20.86601"	72°03'20.72527"
		B	26°45'23.75113"	72°03'22.38950"
		C	26°45'22.25711"	72°03'25.60329"
		D	26°45'19.37200"	72°03'23.93905"


 खनि अभियन्ता
 जैसलमेर



राजस्थान सरकार

एनेक्सर

450

कार्यालय खनि अभियन्ता, खण्ड प्रथम, बून्दी (राज0)

खनिज भवन, सावित्री बाई फुले कन्या छात्रावास के पास, बीबनवां रोड, बून्दी,

दूरभाष नंबर 0747-2457840 / E-mail me.bundi1@rajasthan.gov.in



डेलिनियेशन प्लॉट ग्राम लाम्बाखोह, तहसील-तालेड़ा, जिला- बून्दी

क्र. स.	मद	विवरण															
1	प्लॉट क्रमांक	1															
2	खनिज	सेण्डस्टोन एवं मेसेनरी स्टोन															
3	कार्यालय का नाम जहां प्लॉट आता है	खनि अभियन्ता खण्ड प्रथम बून्दी															
4	प्लॉट का राजस्व ग्राम, तहसील एवं जिला	ग्राम-लाम्बाखोह, तहसील-तालेड़ा, जिला- बून्दी															
5	प्लॉट का क्षेत्रफल	01 हेक्टर (100मी X 100मी)															
6	वार्षिक स्थिरभाटक	70,000/- वार्षिक एवं एवं उसमें समय-समय पर होने वाले संशोधनानुसार।															
7	भूमि का प्रकार व खसरा स0	राजकीय भूमि व खसरा स0 610															
8	प्लॉट की सीमा स्तम्भों के अक्षान्तर व देशान्तर (सर्वे रिपोर्ट अनुसार)	<table border="1"><thead><tr><th>सीमा स्तम्भ</th><th>अक्षान्श (Latitude)</th><th>देशान्तर (Longitude)</th></tr></thead><tbody><tr><td>A</td><td>25°01'50.72554"</td><td>75°27'17.50857"</td></tr><tr><td>B</td><td>25°01'47.47566"</td><td>75°27'17.49658"</td></tr><tr><td>C</td><td>25°01'47.48568"</td><td>75°27'13.92963"</td></tr><tr><td>D</td><td>25°01'50.73644"</td><td>75°27'13.94158"</td></tr></tbody></table>	सीमा स्तम्भ	अक्षान्श (Latitude)	देशान्तर (Longitude)	A	25°01'50.72554"	75°27'17.50857"	B	25°01'47.47566"	75°27'17.49658"	C	25°01'47.48568"	75°27'13.92963"	D	25°01'50.73644"	75°27'13.94158"
सीमा स्तम्भ	अक्षान्श (Latitude)	देशान्तर (Longitude)															
A	25°01'50.72554"	75°27'17.50857"															
B	25°01'47.47566"	75°27'17.49658"															
C	25°01'47.48568"	75°27'13.92963"															
D	25°01'50.73644"	75°27'13.94158"															
9	विशेष शर्त																

(देवीलाल बंशीवाल)
खनि अभियन्ता,
खण्ड प्रथम, बून्दी



राजस्थान सरकार

एनेक्सर-

451


कार्यालय खनि अभियन्ता, खण्ड प्रथम, बून्दी (राज०)

खनिज भवन, सावित्री बाई फुले कन्या छात्रावास के पास, बीबनवां रोड, बून्दी,
दूरभाष नंबर 0747-2457840 / E-mail me.bundi1@rajasthan.gov.in



डेलिनियेशन प्लॉट ग्राम लाम्बाखोह, तहसील-तालेड़ा, जिला- बून्दी

क्र. स.	मद	विवरण		
1	प्लॉट क्रमांक	2		
2	खनिज	सेण्डस्टोन एवं मेसेनरी स्टोन		
3	कार्यालय का नाम जहां प्लॉट आता है	खनि अभियन्ता खण्ड प्रथम बून्दी		
4	प्लॉट का राजस्व ग्राम, तहसील एवं जिला	ग्राम-लाम्बाखोह, तहसील-तालेड़ा, जिला- बून्दी		
5	प्लॉट का क्षेत्रफल	01 हेक्टर (100मी X 100मी)		
6	वार्षिक स्थिरभाटक	70,000/- वार्षिक एवं एवं उसमें समय-समय पर होने वाले संशोधनानुसार।		
7	भूमि का प्रकार व खसरा स०	राजकीय भूमि व खसरा स० 610		
8	प्लॉट की सीमा स्तम्भों के अक्षान्तर व देशान्तर (सर्वे रिपोर्ट अनुसार)	सीमा स्तम्भ	अक्षान्श (Latitude)	देशान्तर (Longitude)
		A	25°01'50.71461"	75°27'21.07556"
		B	25°01'47.46473"	75°27'21.06354"
		C	25°01'47.47566"	75°27'17.49658"
		D	25°01'50.72554"	75°27'17.50857"
9	विशेष शर्त			


(देवीलाल बशीवाल)
खनि अभियन्ता,
खण्ड प्रथम, बून्दी



राजस्थान सरकार

एनेकसर-

452

कार्यालय खनि अभियन्ता, खण्ड प्रथम, बून्दी (राज0)

खनिज भवन, सावित्री बाई फुले कन्या छात्रावास के पास, बीबनवां रोड, बून्दी,
दूरभाष नंबर 0747-2457840 / E-mail me.bundi1@rajasthan.gov.in



डेलिनिवेशन प्लॉट ग्राम लाम्बाखोह, तहसील-तालेड़ा, जिला- बून्दी

क्र. स.	मद	विवरण															
1	प्लॉट क्रमांक	3															
2	खनिज	सेण्डस्टोन एवं मेसेनरी स्टोन															
3	कार्यालय का नाम जहां प्लॉट आता है	खनि अभियन्ता खण्ड प्रथम बून्दी															
4	प्लॉट का राजस्व ग्राम, तहसील एवं जिला	ग्राम-लाम्बाखोह, तहसील-तालेड़ा, जिला- बून्दी															
5	प्लॉट का क्षेत्रफल	01 हेक्टर (100मी X 100मी)															
6	वार्षिक स्थिरभाटक	70,000/- वार्षिक एवं एवं उसमें समय-समय पर होने वाले संशोधनानुसार।															
7	भूमि का प्रकार व खसरा स0	राजकीय भूमि व खसरा स0 610															
8	प्लॉट की सीमा स्तम्भों के अक्षान्तर व देशान्तर (सर्वे रिपोर्ट अनुसार)	<table border="1"><thead><tr><th>सीमा स्तम्भ</th><th>अक्षान्श (Latitude)</th><th>देशान्तर (Longitude)</th></tr></thead><tbody><tr><td>A</td><td>25°01'50.70366"</td><td>75°27'24.64254"</td></tr><tr><td>B</td><td>25°01'47.45378"</td><td>75°27'24.63050"</td></tr><tr><td>C</td><td>25°01'47.46473"</td><td>75°27'21.06354"</td></tr><tr><td>D</td><td>25°01'50.71461"</td><td>75°27'21.07556"</td></tr></tbody></table>	सीमा स्तम्भ	अक्षान्श (Latitude)	देशान्तर (Longitude)	A	25°01'50.70366"	75°27'24.64254"	B	25°01'47.45378"	75°27'24.63050"	C	25°01'47.46473"	75°27'21.06354"	D	25°01'50.71461"	75°27'21.07556"
सीमा स्तम्भ	अक्षान्श (Latitude)	देशान्तर (Longitude)															
A	25°01'50.70366"	75°27'24.64254"															
B	25°01'47.45378"	75°27'24.63050"															
C	25°01'47.46473"	75°27'21.06354"															
D	25°01'50.71461"	75°27'21.07556"															
9	विशेष शर्त																

(देवीलाल बंशीवाल)
खनि अभियन्ता,
खण्ड प्रथम, बून्दी



राजस्थान सरकार

एनेक्स- 453

कार्यालय खनि अभियन्ता, खण्ड प्रथम, बून्दी (राज0)

खनिज भवन, सावित्री बाई फुले कन्या छात्रावास के पास, बीबनवां रोड, बून्दी,
दूरभाष नंबर 0747-2457840 / E-mail me.bundi1@rajasthan.gov.in



डेलिनियेशन प्लॉट ग्राम लाम्बाखोह, तहसील-तालेड़ा, जिला- बून्दी

क्र. स.	मद	विवरण															
1	प्लॉट क्रमांक	4															
2	खनिज	सेण्डस्टोन एवं मेसेनरी स्टोन															
3	कार्यालय का नाम जहां प्लॉट आता है	खनि अभियन्ता खण्ड प्रथम बून्दी															
4	प्लॉट का राजस्व ग्राम, तहसील एवं जिला	ग्राम-लाम्बाखोह, तहसील-तालेड़ा, जिला- बून्दी															
5	प्लॉट का क्षेत्रफल	01 हेक्टर (100मी X 100मी)															
6	वार्षिक स्थिरभाटक	70,000/- वार्षिक एवं एवं उसमें समय-समय पर होने वाले संशोधनानुसार।															
7	भूमि का प्रकार व खसरा स0	राजकीय भूमि व खसरा स0 610, 625															
8	प्लॉट की सीमा स्तम्भों के अक्षान्तर व देशान्तर (सर्वे रिपोर्ट अनुसार)	<table border="1"><thead><tr><th>सीमा स्तम्भ</th><th>अक्षान्श (Latitude)</th><th>देशान्तर (Longitude)</th></tr></thead><tbody><tr><td>A</td><td>25°01'50.69268"</td><td>75°27'28.20953"</td></tr><tr><td>B</td><td>25°01'47.44281"</td><td>75°27'28.19746"</td></tr><tr><td>C</td><td>25°01'47.45378"</td><td>75°27'24.63050"</td></tr><tr><td>D</td><td>25°01'50.70366"</td><td>75°27'24.64254"</td></tr></tbody></table>	सीमा स्तम्भ	अक्षान्श (Latitude)	देशान्तर (Longitude)	A	25°01'50.69268"	75°27'28.20953"	B	25°01'47.44281"	75°27'28.19746"	C	25°01'47.45378"	75°27'24.63050"	D	25°01'50.70366"	75°27'24.64254"
सीमा स्तम्भ	अक्षान्श (Latitude)	देशान्तर (Longitude)															
A	25°01'50.69268"	75°27'28.20953"															
B	25°01'47.44281"	75°27'28.19746"															
C	25°01'47.45378"	75°27'24.63050"															
D	25°01'50.70366"	75°27'24.64254"															
9	विशेष शर्त																

(देवीलाल बंशीवाल)
खनि अभियन्ता,
खण्ड प्रथम, बून्दी



राजस्थान सरकार

एनेक्सर-

454

कार्यालय खनि अभियन्ता, खण्ड प्रथम, बून्दी (राज0)

खनिज भवन, सावित्री बाई फुले कन्या छात्रावास के पास, बीबनवां रोड, बून्दी,
दूरभाष नंबर 0747-2457840 / E-mail me.bundi@rajasthan.gov.in



डेलिनियेशन प्लॉट ग्राम लाम्बाखोह, तहसील-तालेड़ा, जिला- बून्दी

क्र. स.	मद	विवरण															
1	प्लॉट क्रमांक	5															
2	खनिज	सेण्डस्टोन एवं मेसेनरी स्टोन															
3	कार्यालय का नाम जहां प्लॉट आता है	खनि अभियन्ता खण्ड प्रथम बून्दी															
4	प्लॉट का राजस्व ग्राम, तहसील एवं जिला	ग्राम-लाम्बाखोह, तहसील-तालेड़ा, जिला- बून्दी															
5	प्लॉट का क्षेत्रफल	01 हेक्टर (100मी X 100मी)															
6	वार्षिक स्थिरभाटक	70,000/- वार्षिक एवं एवं उसमें समय-समय पर होने वाले संशोधनानुसार।															
7	भूमि का प्रकार व खसरा स0	राजकीय भूमि व खसरा स0 625															
8	प्लॉट की सीमा स्तम्भों के अक्षान्तर व देशान्तर (सर्वे रिपोर्ट अनुसार)	<table border="1"><thead><tr><th>सीमा स्तम्भ</th><th>अक्षान्श (Latitude)</th><th>देशान्तर (Longitude)</th></tr></thead><tbody><tr><td>A</td><td>25°01'50.68168"</td><td>75°27'31.77651"</td></tr><tr><td>B</td><td>25°01'47.43181"</td><td>75°27'31.76442"</td></tr><tr><td>C</td><td>25°01'47.44281"</td><td>75°27'28.19746"</td></tr><tr><td>D</td><td>25°01'50.69268"</td><td>75°27'28.20953"</td></tr></tbody></table>	सीमा स्तम्भ	अक्षान्श (Latitude)	देशान्तर (Longitude)	A	25°01'50.68168"	75°27'31.77651"	B	25°01'47.43181"	75°27'31.76442"	C	25°01'47.44281"	75°27'28.19746"	D	25°01'50.69268"	75°27'28.20953"
सीमा स्तम्भ	अक्षान्श (Latitude)	देशान्तर (Longitude)															
A	25°01'50.68168"	75°27'31.77651"															
B	25°01'47.43181"	75°27'31.76442"															
C	25°01'47.44281"	75°27'28.19746"															
D	25°01'50.69268"	75°27'28.20953"															
9	विशेष शर्त																


(देवीलाल बंशीवाल)
खनि अभियन्ता,
खण्ड प्रथम, बून्दी

कार्यालय खनि अभियन्ता खान एवं भू विज्ञान विभाग, जैसलमेर

OFFICE OF THE. MINING ENGINEER MINES & GEOLOGY DEPTT JAISALMER
Ramgarh Road, Jaisalmer (Rajasthan) Phone :02992-252556, Fax :02992-252556

डेलिनियटेड प्लॉट का विवरण


क्रम. स.	विवरण		
1	प्लॉट क्रमांक	130	
2	खनिज	मैसनरी स्टोन	
3	कार्यालय का नाम जहाँ प्लॉट आता है	खनि अभियन्ता, जैसलमेर	
4	प्लॉट का राजस्व ग्राम, तहसील, जिला	डिडाणीया, पोकरण, जैसलमेर	
5	प्लॉट का क्षेत्रफल	2.0 हैक्टर	
6	स्थिर भाटक	60000 / - रुपये प्रतिवर्ष एवं समय-समय पर होने वाले संशोधनानुसार	
7	भूमि का प्रकार, खसरा नं.	राजकीय भूमि, 317	
8	प्लॉट के सीमा स्तम्भों के अक्षान्तर व देशान्तर	सीमा स्तम्भ	देशान्तर (Longitude)
		A	26°56'43.42357" 72°01'23.48150"
		B	26°56'45.01595" 72°01'20.32445"
		C	26°56'50.67472" 72°01'23.87806"
		D	26°56'49.08232" 72°01'27.03514"


खनि अभियन्ता
जैसलमेर

कार्यालय खनि अभियन्ता खान एवं भू विज्ञान विभाग ,जैसलमेर
OFFICE OF THE. MINING ENGINEER MINES & GEOLOGY DEPTT JAISALMER
Ramgarh Road, Jaisalmer (Rajasthan) Phone :02992-252556, Fax :02992-252556

डेलिनियटेड प्लॉट का विवरण


क्रम. स.	विवरण			
1	प्लॉट क्रमांक	131		
2	खनिज	मैसनरी स्टोन		
3	कार्यालय का नाम जहाँ प्लॉट आता है	खनि अभियन्ता,जैसलमेर		
4	प्लॉट का राजस्व ग्राम,तहसील,जिला	डिडाणीया, पोकरण ,जैसलमेर		
5	प्लॉट का क्षेत्रफल	2.0 हैक्टर		
6	स्थिर भाटक	60000 / -रुपये प्रतिवर्ष एवं समय-समय पर होने वाले संशोधनानुसार		
7	भूमि का प्रकार,खसरा नं.	राजकीय भूमि , 317		
8	प्लॉट के सीमा स्तम्भो के अक्षान्तर व देशान्तर	सीमा स्तम्भ	अक्षान्तर (Latitude)	देशान्तर (Longitude)
		A	26°56'49.08232"	72°01'27.03514"
		B	26°56'50.67472"	72°01'23.87806"
		C	26°56'56.33346"	72°01'27.43178"
		D	26°56'54.74104"	72°01'30.58889"


खनि अभियन्ता
जैसलमेर

कार्यालय खनि अभियन्ता खान एवं भू विज्ञान विभाग ,जैसलमेर
OFFICE OF THE. MINING ENGINEER MINES & GEOLOGY DEPTT JAISALMER
Ramgarh Road, Jaisalmer (Rajasthan) Phone :02992-252556, Fax :02992-252556

डेलिनियटेड प्लॉट का विवरण

क्रम. स.	विवरण		
1	प्लॉट क्रमांक	132	
2	खनिज	मैसनेरी स्टोन	
3	कार्यालय का नाम जहाँ प्लॉट आता है	खनि अभियन्ता,जैसलमेर	
4	प्लॉट का राजस्व ग्राम,तहसील,जिला	डिडाणीया, पोकरण ,जैसलमेर	
5	प्लॉट का क्षेत्रफल	2.0 हैक्टर	
6	स्थिर भाटक	60000 / -रुपये प्रतिवर्ष एवं समय-समय पर होने वाले संशोधनानुसार	
7	भूमि का प्रकार,खसरा नं.	राजकीय भूमि , 317	
8	प्लॉट के सीमा स्तम्भो के अक्षान्तर व देशान्तर	सीमा स्तम्भ	देशान्तर (Longitude)
		A	26°56'47.48990" 72°01'30.19220"
		B	26°56'49.08232" 72°01'27.03514"
		C	26°56'54.74104" 72°01'30.58889"
		D	26°56'53.14859" 72°01'33.74597"



खनि अभियन्ता
जैसलमेर

कार्यालय खनि अभियन्ता खान एवं भू विज्ञान विभाग ,जैसलमेर

OFFICE OF THE. MINING ENGINEER MINES & GEOLOGY DEPTT JAISALMER
Ramgarh Road, Jaisalmer (Rajasthan) Phone :02992-252556, Fax :02992-252556

डेलिनियटेड प्लॉट का विवरण

क्रम. सं.	विवरण			
1	प्लॉट क्रमांक	133		
2	खनिज	मैसनरी स्टोन		
3	कार्यालय का नाम जहाँ प्लॉट आता है	खनि अभियन्ता, जैसलमेर		
4	प्लॉट का राजस्व ग्राम, तहसील, जिला	डिडाणीया, पोकरण, जैसलमेर		
5	प्लॉट का क्षेत्रफल	2.0 हैक्टर		
6	स्थिर भाटक	60000/-रुपये प्रतिवर्ष एवं समय-समय पर होने वाले संशोधनानुसार		
7	भूमि का प्रकार, खसरा नं.	राजकीय भूमि, 317		
8	प्लॉट के सीमा स्तम्भों के अक्षान्तर व देशान्तर	सीमा स्तम्भ	अक्षान्तर (Latitude)	देशान्तर (Longitude)
		A	26°56'45.89747"	72°01'33.34923"
		B	26°56'47.48990"	72°01'30.19220"
		C	26°56'53.14859"	72°01'33.74597"
		D	26°56'51.55613"	72°01'36.90302"


खनि अभियन्ता
जैसलमेर

कार्यालय खनि अभियन्ता खान एवं भू विज्ञान विभाग, जैसलमेर

OFFICE OF THE. MINING ENGINEER MINES & GEOLOGY DEPTT JAISALMER

Ramgarh Road, Jaisalmer (Rajasthan) Phone :02992-252556, Fax :02992-252556

डेलिनियटेड प्लॉट का विवरण

कम. स.	विवरण		
1	प्लॉट क्रमांक	134	
2	खनिज	मैसनेरी स्टोन	
3	कार्यालय का नाम जहाँ प्लॉट आता है	खनि अभियन्ता, जैसलमेर	
4	प्लॉट का राजस्व ग्राम, तहसील, जिला	डिडाणीया, पोकरण, जैसलमेर	
5	प्लॉट का क्षेत्रफल	2.0 हैक्टर	
6	स्थिर भाटक	60000 / - रुपये प्रतिवर्ष एवं समय-समय पर होने वाले संशोधनानुसार	
7	भूमि का प्रकार, खसरा नं.	राजकीय भूमि, 317	
8	प्लॉट के सीमा स्तम्भों के अक्षान्तर व देशान्तर	सीमा स्तम्भ	देशान्तर (Longitude)
		A	26°56'44.30501" 72°01'36.50623"
		B	26°56'45.89747" 72°01'33.34923"
		C	26°56'51.55613" 72°01'36.90302"
		D	26°56'49.96365" 72°01'40.06005"

खनि अभियन्ता
जैसलमेर



राजस्थान सरकार

एनेक्स-460

कार्यालय खनि अभियन्ता, खण्ड प्रथम, बून्दी (राज0)

खनिज भवन, सावित्री बाई फुले कन्या छात्रावास के पास, बीबनवां रोड, बून्दी,
दूरभाष नंबर 0747-2457840 / E-mail me.bundi1@rajasthan.gov.in



डेलिनियेशन प्लॉट ग्राम लाम्बाखोह, तहसील-तालेड़ा, जिला- बून्दी

क्र. स.	मद	विवरण															
1	प्लॉट क्रमांक	6															
2	खनिज	सेण्डस्टोन एवं मेसेनरी स्टोन															
3	कार्यालय का नाम जहां प्लॉट आता है	खनि अभियन्ता खण्ड प्रथम बून्दी															
4	प्लॉट का राजस्व ग्राम, तहसील एवं जिला	ग्राम-लाम्बाखोह, तहसील-तालेड़ा, जिला- बून्दी															
5	प्लॉट का क्षेत्रफल	01.6238 हेक्टर															
6	वार्षिक स्थिरभाटक	1,13,680/- वार्षिक एवं एवं उसमें समय-समय पर होने वाले संशोधनानुसार।															
7	भूमि का प्रकार व खसरा स0	राजकीय भूमि व खसरा स0 625															
8	प्लॉट की सीमा स्तम्भों के अक्षान्तर व देशान्तर (सर्वे रिपोर्ट अनुसार)	<table border="1"><thead><tr><th>सीमा स्तम्भ</th><th>अक्षान्श (Latitude)</th><th>देशान्तर (Longitude)</th></tr></thead><tbody><tr><td>A</td><td>25°01'50.65948"</td><td>75°27'38.79467"</td></tr><tr><td>B</td><td>25°01'47.41921"</td><td>75°27'36.34610"</td></tr><tr><td>C</td><td>25°01'47.43181"</td><td>75°27'31.76442"</td></tr><tr><td>D</td><td>25°01'50.68168"</td><td>75°27'31.77651"</td></tr></tbody></table>	सीमा स्तम्भ	अक्षान्श (Latitude)	देशान्तर (Longitude)	A	25°01'50.65948"	75°27'38.79467"	B	25°01'47.41921"	75°27'36.34610"	C	25°01'47.43181"	75°27'31.76442"	D	25°01'50.68168"	75°27'31.77651"
सीमा स्तम्भ	अक्षान्श (Latitude)	देशान्तर (Longitude)															
A	25°01'50.65948"	75°27'38.79467"															
B	25°01'47.41921"	75°27'36.34610"															
C	25°01'47.43181"	75°27'31.76442"															
D	25°01'50.68168"	75°27'31.77651"															
9	विशेष शर्त																

(देवीलाल बंशीवाल)
खनि अभियन्ता,
खण्ड प्रथम, बून्दी



राजस्थान सरकार

एनेक्सर-

461

कार्यालय खनि अभियन्ता, खण्ड प्रथम, बून्दी (राज0)

खनिज भवन, सावित्री बाई फुले कन्या छात्रावास के पास, बीबनवां रोड, बून्दी,
दूरभाष नंबर 0747-2457840 / E-mail me.bundi1@rajasthan.gov.in



डेलिनियेशन प्लॉट ग्राम लाम्बाखोह, तहसील-तालेड़ा, जिला- बून्दी

क्र. स.	मद	विवरण		
1	प्लॉट क्रमांक	7		
2	खनिज	सेण्डस्टोन एवं मेसेनरी स्टोन		
3	कार्यालय का नाम जहां प्लॉट आता है	खनि अभियन्ता खण्ड प्रथम बून्दी		
4	प्लॉट का राजस्व ग्राम, तहसील एवं जिला	ग्राम-लाम्बाखोह, तहसील-तालेड़ा, जिला- बून्दी		
5	प्लॉट का क्षेत्रफल	01.1583 हेक्टर		
6	वार्षिक स्थिरभाटक	81,130/- वार्षिक एवं एवं उसमें समय-समय पर होने वाले संशोधनानुसार।		
7	भूमि का प्रकार व खसरा स0	राजकीय भूमि व खसरा स0 624, 625		
8	प्लॉट की सीमा स्तम्भों के अक्षान्तर व देशान्तर (सर्वे रिपोर्ट अनुसार)	सीमा स्तम्भ	अक्षान्श (Latitude)	देशान्तर (Longitude)
		A	25°01'50.63745"	75°27'46.04446"
		B	25°01'47.38757"	75°27'46.03226"
		C	25°01'47.40594"	75°27'40.62795"
		D	25°01'50.64590"	75°27'43.17072"
9	विशेष शर्त			

(देवीलाल बशीवाल)
खनि अभियन्ता,
खण्ड प्रथम, बून्दी



राजस्थान सरकार

एनेक्सर-

462

कार्यालय खनि अभियन्ता, खण्ड प्रथम, बून्दी (राज0)

खनिज भवन, सावित्री बाई फुले कन्या छात्रावास के पास, बीबनवां रोड, बून्दी,
दूरभाष नंबर 0747-2457840 / E-mail mc.bundi1@rajasthan.gov.in



डेलिनियेशन प्लॉट ग्राम लाम्बाखोह, तहसील-तालेड़ा, जिला- बून्दी

क्र. स.	मद	विवरण															
1	प्लॉट क्रमांक	8															
2	खनिज	सेण्डस्टोन एवं मेसेनरी स्टोन															
3	कार्यालय का नाम जहां प्लॉट आता है	खनि अभियन्ता खण्ड प्रथम बून्दी															
4	प्लॉट का राजस्व ग्राम, तहसील एवं जिला	ग्राम-लाम्बाखोह, तहसील-तालेड़ा, जिला- बून्दी															
5	प्लॉट का क्षेत्रफल	01 हेक्टर (100मी X 100मी)															
6	वार्षिक स्थिरभाटक	70,000/- वार्षिक एवं एवं उसमें समय-समय पर होने वाले संशोधनानुसार।															
7	भूमि का प्रकार व खसरा स0	राजकीय भूमि व खसरा स0 624															
8	प्लॉट की सीमा स्तम्भों के अक्षान्तर व देशान्तर (सर्वे रिपोर्ट अनुसार)	<table border="1"><thead><tr><th>सीमा स्तम्भ</th><th>अक्षान्श (Latitude)</th><th>देशान्तर (Longitude)</th></tr></thead><tbody><tr><td>A</td><td>25°01'50.62633"</td><td>75°27'49.61144"</td></tr><tr><td>B</td><td>25°01'47.37646"</td><td>75°27'49.59922"</td></tr><tr><td>C</td><td>25°01'47.38757"</td><td>75°27'46.03226"</td></tr><tr><td>D</td><td>25°01'50.63745"</td><td>75°27'46.04446"</td></tr></tbody></table>	सीमा स्तम्भ	अक्षान्श (Latitude)	देशान्तर (Longitude)	A	25°01'50.62633"	75°27'49.61144"	B	25°01'47.37646"	75°27'49.59922"	C	25°01'47.38757"	75°27'46.03226"	D	25°01'50.63745"	75°27'46.04446"
सीमा स्तम्भ	अक्षान्श (Latitude)	देशान्तर (Longitude)															
A	25°01'50.62633"	75°27'49.61144"															
B	25°01'47.37646"	75°27'49.59922"															
C	25°01'47.38757"	75°27'46.03226"															
D	25°01'50.63745"	75°27'46.04446"															
9	विशेष शर्त																

(देवीलाल बशीवाल)
खनि अभियन्ता,
खण्ड प्रथम, बून्दी



राजस्थान सरकार

एनेक्सर-

463

कार्यालय खनि अभियन्ता, खण्ड प्रथम, बून्दी (राज0)

खनिज भवन, सावित्री बाई फुले कन्या छात्रावास के पास, बीबनवां रोड, बून्दी,
दूरभाष नंबर 0747-2457840 / E-mail me.bundi1@rajasthan.gov.in



डेलिनियेशन प्लॉट ग्राम लाम्बाखोह, तहसील-तालेड़ा, जिला- बून्दी

क्र. स.	मद	विवरण		
1	प्लॉट क्रमांक	9		
2	खनिज	सेण्डस्टोन एवं मेसेनरी स्टोन		
3	कार्यालय का नाम जहां प्लॉट आता है	खनि अभियन्ता खण्ड प्रथम बून्दी		
4	प्लॉट का राजस्व ग्राम, तहसील एवं जिला	ग्राम-लाम्बाखोह, तहसील-तालेड़ा, जिला- बून्दी		
5	प्लॉट का क्षेत्रफल	01 हेक्टर (100मी X 100मी)		
6	वार्षिक स्थिरभाटक	70,000/- वार्षिक एवं एवं उसमें समय-समय पर होने वाले संशोधनानुसार।		
7	भूमि का प्रकार व खसरा स0	राजकीय भूमि व खसरा स0 624		
8	प्लॉट की सीमा स्तम्भों के अक्षान्तर व देशान्तर (सर्वे रिपोर्ट अनुसार)	सीमा स्तम्भ	अक्षान्श (Latitude)	देशान्तर (Longitude)
		A	25°01'50.61519"	75°27'53.17843"
		B	25°01'47.36531"	75°27'53.16618"
		C	25°01'47.37646"	75°27'49.59922"
D	25°01'50.62633"	75°27'49.61144"		
9	विशेष शर्त			

(देवीलाल बंशीवाल)
खनि अभियन्ता,
खण्ड प्रथम, बून्दी



राजस्थान सरकार

एनेक्सर-

484

कार्यालय खनि अभियन्ता, खण्ड प्रथम, बून्दी (राज0)

खनिज भवन, सावित्री बाई फुले कन्या छात्रावास के पास, बीबनवां रोड, बून्दी,
दूरभाष नंबर 0747-2457840 / E-mail me.bundi1@rajasthan.gov.in



डेलिनियेशन प्लॉट ग्राम लाम्बाखोह, तहसील-तालेड़ा, जिला- बून्दी

क्र. स.	मद	विवरण															
1	प्लॉट क्रमांक	10															
2	खनिज	सेण्डरस्टोन एवं मेसेनरी स्टोन															
3	कार्यालय का नाम जहां प्लॉट आता है	खनि अभियन्ता खण्ड प्रथम बून्दी															
4	प्लॉट का राजस्व ग्राम, तहसील एवं जिला	ग्राम-लाम्बाखोह, तहसील-तालेड़ा, जिला- बून्दी															
5	प्लॉट का क्षेत्रफल	01 हेक्टर (100मी X 100मी)															
6	वार्षिक स्थिरभाटक	70,000/- वार्षिक एवं एवं उसमें समय-समय पर होने वाले संशोधनानुसार।															
7	भूमि का प्रकार व खसरा स0	राजकीय भूमि व खसरा स0 624															
8	प्लॉट की सीमा स्तम्भों के अक्षान्तर व देशान्तर (सर्वे रिपोर्ट अनुसार)	<table border="1"><thead><tr><th>सीमा स्तम्भ</th><th>अक्षान्श (Latitude)</th><th>देशान्तर (Longitude)</th></tr></thead><tbody><tr><td>A</td><td>25°01'50.60402"</td><td>75°27'56.74541"</td></tr><tr><td>B</td><td>25°01'47.35415"</td><td>75°27'56.73314"</td></tr><tr><td>C</td><td>25°01'47.36531"</td><td>75°27'53.16618"</td></tr><tr><td>D</td><td>25°01'50.61519"</td><td>75°27'53.17843"</td></tr></tbody></table>	सीमा स्तम्भ	अक्षान्श (Latitude)	देशान्तर (Longitude)	A	25°01'50.60402"	75°27'56.74541"	B	25°01'47.35415"	75°27'56.73314"	C	25°01'47.36531"	75°27'53.16618"	D	25°01'50.61519"	75°27'53.17843"
सीमा स्तम्भ	अक्षान्श (Latitude)	देशान्तर (Longitude)															
A	25°01'50.60402"	75°27'56.74541"															
B	25°01'47.35415"	75°27'56.73314"															
C	25°01'47.36531"	75°27'53.16618"															
D	25°01'50.61519"	75°27'53.17843"															
9	विशेष शर्त																

(देवीलाल बंशीवाल)
खनि अभियन्ता,
खण्ड प्रथम, बून्दी



राजस्थान सरकार

एनेक्सर-465

कार्यालय खनि अभियन्ता, खण्ड प्रथम, बून्दी (राज0)

खनिज भवन, सावित्री बाई फुले कन्या छात्रावास के पास, बीबनवां रोड, बून्दी,
दूरभाष नंबर 0747-2457840 / E-mail me.bundi@rajasthan.gov.in



डेलिनियेशन प्लॉट ग्राम लाम्बाखोह, तहसील-तालेड़ा, जिला- बून्दी

क्र. स.	मद	विवरण															
1	प्लॉट क्रमांक	11															
2	खनिज	सेण्डस्टोन एवं मेसेनरी स्टोन															
3	कार्यालय का नाम जहां प्लॉट आता है	खनि अभियन्ता खण्ड प्रथम बून्दी															
4	प्लॉट का राजस्व ग्राम, तहसील एवं जिला	ग्राम-लाम्बाखोह, तहसील-तालेड़ा, जिला- बून्दी															
5	प्लॉट का क्षेत्रफल	01 हेक्टर (100मी X 100मी)															
6	वार्षिक स्थिरभाटक	70,000/- वार्षिक एवं एवं उसमें समय-समय पर होने वाले संशोधनानुसार।															
7	भूमि का प्रकार व खसरा स0	राजकीय भूमि व खसरा स0 624, 688															
8	प्लॉट की सीमा स्तम्भों के अक्षान्तर व देशान्तर (सर्वे रिपोर्ट अनुसार)	<table border="1"><thead><tr><th>सीमा रत्नम्भ</th><th>अक्षान्श (Latitude)</th><th>देशान्तर (Longitude)</th></tr></thead><tbody><tr><td>A</td><td>25°01'50.59283"</td><td>75°28'00.31240"</td></tr><tr><td>B</td><td>25°01'47.34296"</td><td>75°28'00.30010"</td></tr><tr><td>C</td><td>25°01'47.35415"</td><td>75°27'56.73314"</td></tr><tr><td>D</td><td>25°01'50.60402"</td><td>75°27'56.74541"</td></tr></tbody></table>	सीमा रत्नम्भ	अक्षान्श (Latitude)	देशान्तर (Longitude)	A	25°01'50.59283"	75°28'00.31240"	B	25°01'47.34296"	75°28'00.30010"	C	25°01'47.35415"	75°27'56.73314"	D	25°01'50.60402"	75°27'56.74541"
सीमा रत्नम्भ	अक्षान्श (Latitude)	देशान्तर (Longitude)															
A	25°01'50.59283"	75°28'00.31240"															
B	25°01'47.34296"	75°28'00.30010"															
C	25°01'47.35415"	75°27'56.73314"															
D	25°01'50.60402"	75°27'56.74541"															
9	विशेष शर्त																

(देवीलाल बशीवाल)
खनि अभियन्ता,
खण्ड प्रथम, बून्दी



राजस्थान सरकार

एनेक्सर-

466

कार्यालय खनि अभियन्ता, खण्ड प्रथम, बून्दी (राज0)

खनिज भवन, सावित्री बाई फुले कन्या छात्रावास के पास, बीबनवां रोड, बून्दी,
दूरभाष नंबर 0747-2457840 / E-mail me.bundi1@rajasthan.gov.in



डेलिनियेशन प्लॉट ग्राम लाम्बाखोह, तहसील-तालेड़ा, जिला- बून्दी

क्र. स.	मद	विवरण		
1	प्लॉट क्रमांक	12		
2	खनिज	सेण्डस्टोन एवं मेसेनरी स्टोन		
3	कार्यालय का नाम जहां प्लॉट आता है	खनि अभियन्ता खण्ड प्रथम बून्दी		
4	प्लॉट का राजस्व ग्राम, तहसील एवं जिला	ग्राम-लाम्बाखोह, तहसील-तालेड़ा, जिला- बून्दी		
5	प्लॉट का क्षेत्रफल	01 हेक्टर (100मी X 100मी)		
6	वार्षिक स्थिरभाटक	70,000/- वार्षिक एवं एवं उसमें समय-समय पर होने वाले संशोधनानुसार।		
7	भूमि का प्रकार व खसरा स0	राजकीय भूमि व खसरा स0 688		
8	प्लॉट की सीमा स्तम्भों के अक्षान्तर व देशान्तर (सर्वे रिपोर्ट अनुसार)	सीमा स्तम्भ	अक्षान्तर (Latitude)	देशान्तर (Longitude)
		A	25°01'50.58162"	75°28'03.87938"
		B	25°01'47.33175"	75°28'03.86706"
		C	25°01'47.34296"	75°28'00.30010"
		D	25°01'50.59283"	75°28'00.31240"
9	विशेष शर्त			

(देवीलाल बंशीवाल)
खनि अभियन्ता,
खण्ड प्रथम, बून्दी



राजस्थान सरकार

एनेक्सर- 467

कार्यालय खनि अभियन्ता, खण्ड प्रथम, बून्दी (राज0)

खनिज भवन, सावित्री बाई फुले कन्या छात्रावास के पास, बीबनवां रोड, बून्दी,
दूरभाष नंबर 0747-2457840 / E-mail me.bundi1@rajasthan.gov.in



डेलिनिवेशन प्लॉट ग्राम लाम्बाखोह, तहसील-तालेड़ा, जिला- बून्दी

क्र. स.	मद	विवरण															
1	प्लॉट क्रमांक	13															
2	खनिज	सेण्डस्टोन एवं मेसेनरी स्टोन															
3	कार्यालय का नाम जहां प्लॉट आता है	खनि अभियन्ता खण्ड प्रथम बून्दी															
4	प्लॉट का राजस्व ग्राम, तहसील एवं जिला	ग्राम-लाम्बाखोह, तहसील-तालेड़ा, जिला- बून्दी															
5	प्लॉट का क्षेत्रफल	01 हेक्टर (100मी X 100मी)															
6	वार्षिक स्थिरभाटक	70,000/- वार्षिक एवं एवं उसमें समय-समय पर होने वाले संशोधनानुसार।															
7	भूमि का प्रकार व खसरा स0	राजकीय भूमि व खसरा स0 688															
8	प्लॉट की सीमा स्तम्भों के अक्षान्तर व देशान्तर (सर्वे रिपोर्ट अनुसार)	<table border="1"><thead><tr><th>सीमा स्तम्भ</th><th>अक्षान्श (Latitude)</th><th>देशान्तर (Longitude)</th></tr></thead><tbody><tr><td>A</td><td>25°01'50.57038"</td><td>75°28'07.44637"</td></tr><tr><td>B</td><td>25°01'47.32051"</td><td>75°28'07.43401"</td></tr><tr><td>C</td><td>25°01'47.33175"</td><td>75°28'03.86706"</td></tr><tr><td>D</td><td>25°01'50.58162"</td><td>75°28'03.87938"</td></tr></tbody></table>	सीमा स्तम्भ	अक्षान्श (Latitude)	देशान्तर (Longitude)	A	25°01'50.57038"	75°28'07.44637"	B	25°01'47.32051"	75°28'07.43401"	C	25°01'47.33175"	75°28'03.86706"	D	25°01'50.58162"	75°28'03.87938"
सीमा स्तम्भ	अक्षान्श (Latitude)	देशान्तर (Longitude)															
A	25°01'50.57038"	75°28'07.44637"															
B	25°01'47.32051"	75°28'07.43401"															
C	25°01'47.33175"	75°28'03.86706"															
D	25°01'50.58162"	75°28'03.87938"															
9	विशेष शर्त																

342
(देवीलाल बंशीवाल)
खनि अभियन्ता,
खण्ड प्रथम, बून्दी



राजस्थान सरकार

एनेक्सर-468

कार्यालय खनि अभियन्ता, खण्ड प्रथम, बून्दी (राज0)

खनिज भवन, सावित्री बाई फुले कन्या छात्रावास के पास, बीबनवां रोड, बून्दी,
दूरभाष नंबर 0747-2457840 / E-mail me.bundi1@rajasthan.gov.in



डेलिनियेशन प्लॉट ग्राम लाम्बाखोह, तहसील-तालेड़ा, जिला- बून्दी

क्र. स.	मद	विवरण															
1	प्लॉट क्रमांक	14															
2	खनिज	सेण्डस्टोन एवं मेसेनरी स्टोन															
3	कार्यालय का नाम जहां प्लॉट आता है	खनि अभियन्ता खण्ड प्रथम बून्दी															
4	प्लॉट का राजस्व ग्राम, तहसील एवं जिला	ग्राम-लाम्बाखोह, तहसील-तालेड़ा, जिला- बून्दी															
5	प्लॉट का क्षेत्रफल	01 हेक्टर (100मी X 100मी)															
6	वार्षिक स्थिरभाटक	70,000/- वार्षिक एवं एवं उसमें समय-समय पर होने वाले संशोधनानुसार।															
7	भूमि का प्रकार व खसरा स0	राजकीय भूमि व खसरा स0 688															
8	प्लॉट की सीमा स्तम्भों के अक्षान्तर व देशान्तर (सर्वे रिपोर्ट अनुसार)	<table border="1"><thead><tr><th>सीमा स्तम्भ</th><th>अक्षान्श (Latitude)</th><th>देशान्तर (Longitude)</th></tr></thead><tbody><tr><td>A</td><td>25°01'50.55914"</td><td>75°28'11.01336"</td></tr><tr><td>B</td><td>25°01'47.30925"</td><td>75°28'11.00097"</td></tr><tr><td>C</td><td>25°01'47.32051"</td><td>75°28'07.43401"</td></tr><tr><td>D</td><td>25°01'50.57038"</td><td>75°28'07.44637"</td></tr></tbody></table>	सीमा स्तम्भ	अक्षान्श (Latitude)	देशान्तर (Longitude)	A	25°01'50.55914"	75°28'11.01336"	B	25°01'47.30925"	75°28'11.00097"	C	25°01'47.32051"	75°28'07.43401"	D	25°01'50.57038"	75°28'07.44637"
सीमा स्तम्भ	अक्षान्श (Latitude)	देशान्तर (Longitude)															
A	25°01'50.55914"	75°28'11.01336"															
B	25°01'47.30925"	75°28'11.00097"															
C	25°01'47.32051"	75°28'07.43401"															
D	25°01'50.57038"	75°28'07.44637"															
9	विशेष शर्त																

342
(देवीलाल बंशीवाल)
खनि अभियन्ता,
खण्ड प्रथम, बून्दी



राजस्थान सरकार

एनेक्सर

469

कार्यालय खनि अभियन्ता, खण्ड प्रथम, बून्दी (राज0)

खनिज भवन, सावित्री बाई फुले कन्या छात्रावास के पास, बीबनवां रोड, बून्दी,
दूरभाष नंबर 0747-2457840 / E-mail me.bundi1@rajasthan.gov.in



डेलिनियेशन प्लॉट ग्राम लाम्बाखोह, तहसील-तालेड़ा, जिला- बून्दी

क्र. स.	मद	विवरण															
1	प्लॉट क्रमांक	15															
2	खनिज	सेण्डस्टोन एवं मेसेनरी स्टोन															
3	कार्यालय का नाम जहां प्लॉट आता है	खनि अभियन्ता खण्ड प्रथम बून्दी															
4	प्लॉट का राजस्व ग्राम, तहसील एवं जिला	ग्राम-लाम्बाखोह, तहसील-तालेड़ा, जिला- बून्दी															
5	प्लॉट का क्षेत्रफल	01 हेक्टर (100मी X 100मी)															
6	वार्षिक स्थिरभाटक	70,000/- वार्षिक एवं एवं उसमें समय-समय पर होने वाले संशोधनानुसार।															
7	भूमि का प्रकार व खसरा स0	राजकीय भूमि व खसरा स0 610															
8	प्लॉट की सीमा स्तम्भों के अक्षान्तर व देशान्तर (सर्वे रिपोर्ट अनुसार)	<table border="1"><thead><tr><th>सीमा स्तम्भ</th><th>अक्षान्श (Latitude)</th><th>देशान्तर (Longitude)</th></tr></thead><tbody><tr><td>A</td><td>25°01'47.47566"</td><td>75°27'17.49658"</td></tr><tr><td>B</td><td>25°01'44.22580"</td><td>75°27'17.48460"</td></tr><tr><td>C</td><td>25°01'44.23672"</td><td>75°27'13.91767"</td></tr><tr><td>D</td><td>25°01'47.48658"</td><td>75°27'13.92963"</td></tr></tbody></table>	सीमा स्तम्भ	अक्षान्श (Latitude)	देशान्तर (Longitude)	A	25°01'47.47566"	75°27'17.49658"	B	25°01'44.22580"	75°27'17.48460"	C	25°01'44.23672"	75°27'13.91767"	D	25°01'47.48658"	75°27'13.92963"
सीमा स्तम्भ	अक्षान्श (Latitude)	देशान्तर (Longitude)															
A	25°01'47.47566"	75°27'17.49658"															
B	25°01'44.22580"	75°27'17.48460"															
C	25°01'44.23672"	75°27'13.91767"															
D	25°01'47.48658"	75°27'13.92963"															
9	विशेष शर्त																

572
(देवीलाल बंशीवाल)
खनि अभियन्ता,
खण्ड प्रथम, बून्दी



राजस्थान सरकार

एनेक्सर- 470

कार्यालय खनि अभियन्ता, खण्ड प्रथम, बून्दी (राज0)

खनिज भवन, सावित्री बाई फुले कन्या छात्रावास के पास, बीबनवां रोड, बून्दी,
दूरभाष नंबर 0747-2457840 / E-mail me.bundi1@rajasthan.gov.in



डेलिनियेशन प्लॉट ग्राम लाम्बाखोह, तहसील-तालेड़ा, जिला- बून्दी

क्र. स.	मद.	विवरण		
1	प्लॉट क्रमांक	16		
2	खनिज	सेण्डस्टोन एवं मेसेनरी स्टोन		
3	कार्यालय का नाम जहां प्लॉट आता है	खनि अभियन्ता खण्ड प्रथम बून्दी		
4	प्लॉट का राजस्व ग्राम, तहसील एवं जिला	ग्राम-लाम्बाखोह, तहसील-तालेड़ा, जिला- बून्दी		
5	प्लॉट का क्षेत्रफल	01 हेक्टर (100मी X 100मी)		
6	वार्षिक स्थिरभाटक	70,000/- वार्षिक एवं एवं उसमें समय-समय पर होने वाले संशोधनानुसार।		
7	भूमि का प्रकार व खसरा स0	राजकीय भूमि व खसरा स0 610		
8	प्लॉट की सीमा स्तम्भों के अक्षान्तर व देशान्तर (सर्वे रिपोर्ट अनुसार)	सीमा स्तम्भ	अक्षान्श (Latitude)	देशान्तर (Longitude)
		A	25°01'47.46473"	75°27'21.06354"
		B	25°01'44.21487"	75°27'21.05154"
		C	25°01'44.22580"	75°27'17.48460"
		D	25°01'47.47566"	75°27'17.49658"
9	विशेष शर्त			

(देवीलाल बंशीवाल)
खनि अभियन्ता,
खण्ड प्रथम, बून्दी



राजस्थान सरकार

एनेक्सर- 471

कार्यालय खनि अभियन्ता, खण्ड प्रथम, बून्दी (राज0)

खनिज भवन, सावित्री बाई फुले कन्या छात्रावास के पास, बीबनवां रोड, बून्दी,
दूरभाष नंबर 0747-2457840 / E-mail me.bundi1@rajasthan.gov.in



डेलिनियेशन प्लॉट ग्राम लाम्बाखोह, तहसील-तालेड़ा, जिला- बून्दी

क्र. स.	मद	विवरण															
1	प्लॉट क्रमांक	17															
2	खनिज	सेण्डस्टोन एवं मेसेनरी स्टोन															
3	कार्यालय का नाम जहां प्लॉट आता है	खनि अभियन्ता खण्ड प्रथम बून्दी															
4	प्लॉट का राजस्व ग्राम, तहसील एवं जिला	ग्राम-लाम्बाखोह, तहसील-तालेड़ा, जिला- बून्दी															
5	प्लॉट का क्षेत्रफल	01 हेक्टर (100मी X 100मी)															
6	वार्षिक स्थिरभाटक	70,000/- वार्षिक एवं एवं उसमें समय-समय पर होने वाले संशोधनानुसार।															
7	भूमि का प्रकार व खसरा स0	राजकीय भूमि व खसरा स0 610															
8	प्लॉट की सीमा स्तम्भों के अक्षान्तर व देशान्तर (सर्वे रिपोर्ट अनुसार)	<table border="1"><thead><tr><th>सीमा स्तम्भ</th><th>अक्षान्श (Latitude)</th><th>देशान्तर (Longitude)</th></tr></thead><tbody><tr><td>A</td><td>25°01'47.45378"</td><td>75°27'24.63050"</td></tr><tr><td>B</td><td>25°01'44.20392"</td><td>75°27'24.61847"</td></tr><tr><td>C</td><td>25°01'44.21487"</td><td>75°27'21.05154"</td></tr><tr><td>D</td><td>25°01'47.46473"</td><td>75°27'21.06354"</td></tr></tbody></table>	सीमा स्तम्भ	अक्षान्श (Latitude)	देशान्तर (Longitude)	A	25°01'47.45378"	75°27'24.63050"	B	25°01'44.20392"	75°27'24.61847"	C	25°01'44.21487"	75°27'21.05154"	D	25°01'47.46473"	75°27'21.06354"
सीमा स्तम्भ	अक्षान्श (Latitude)	देशान्तर (Longitude)															
A	25°01'47.45378"	75°27'24.63050"															
B	25°01'44.20392"	75°27'24.61847"															
C	25°01'44.21487"	75°27'21.05154"															
D	25°01'47.46473"	75°27'21.06354"															
9	विशेष शर्त																

(देवीलाल बंशीवाल)
खनि अभियन्ता,
खण्ड प्रथम, बून्दी



राजस्थान सरकार

एनेक्सर- 472

कार्यालय खनि अभियन्ता, खण्ड प्रथम, बून्दी (राज0)

खनिज भवन, सावित्री बाई फुले कन्या छात्रावास के पास, बीबनवां रोड, बून्दी,
दूरभाष नंबर 0747-2457840 / E-mail me.bundi1@rajasthan.gov.in



डेलिनिवेशन प्लॉट ग्राम लाम्बाखोह, तहसील-तालेड़ा, जिला- बून्दी

क्र. स.	मद	विवरण		
1	प्लॉट क्रमांक	18		
2	खनिज	सेण्डस्टोन एवं मेसेनरी स्टोन		
3	कार्यालय का नाम जहां प्लॉट आता है	खनि अभियन्ता खण्ड प्रथम बून्दी		
4	प्लॉट का राजस्व ग्राम, तहसील एवं जिला	ग्राम-लाम्बाखोह, तहसील-तालेड़ा, जिला- बून्दी		
5	प्लॉट का क्षेत्रफल	01 हेक्टर (100मी X 100मी)		
6	वार्षिक स्थिरभाटक	70,000/- वार्षिक एवं एवं उसमें समय-समय पर होने वाले संशोधनानुसार।		
7	भूमि का प्रकार व खसरा स0	राजकीय भूमि व खसरा स0 610, 625		
8	प्लॉट की सीमा स्तम्भों के अक्षान्तर व देशान्तर (सर्वे रिपोर्ट अनुसार)	सीमा स्तम्भ	अक्षान्श (Latitude)	देशान्तर (Longitude)
		A	25°01'47.44281"	75°27'28.19746"
		B	25°01'44.19295"	75°27'28.18540"
		C	25°01'44.20392"	75°27'24.61847"
		D	25°01'47.45378"	75°27'24.63050"
9	विशेष शर्त			

(देवीलाल बंशीवाल)
खनि अभियन्ता,
खण्ड प्रथम, बून्दी



राजस्थान सरकार

एनेक्सर- 423

कार्यालय खनि अभियन्ता, खण्ड प्रथम, बून्दी (राज0)

खनिज भवन, सावित्री बाई फुले कन्या छात्रावास के पास, बीबनवां रोड, बून्दी,
दूरभाष नंबर 0747-2457840 / E-mail me.bundi1@rajasthan.gov.in



डेलिनियेशन प्लॉट ग्राम लाम्बाखोह, तहसील-तालेड़ा, जिला- बून्दी

क्र. स.	मद	विवरण		
1	प्लॉट क्रमांक	19		
2	खनिज	सेण्डस्टोन एवं मेसेनरी स्टोन		
3	कार्यालय का नाम जहां प्लॉट आता है	खनि अभियन्ता खण्ड प्रथम बून्दी		
4	प्लॉट का राजस्व ग्राम, तहसील एवं जिला	ग्राम-लाम्बाखोह, तहसील-तालेड़ा, जिला- बून्दी		
5	प्लॉट का क्षेत्रफल	01 हेक्टर (100मी X 100मी)		
6	वार्षिक स्थिरभाटक	70,000/- वार्षिक एवं एवं उसमें समय-समय पर होने वाले संशोधनानुसार।		
7	भूमि का प्रकार व खसरा स0	राजकीय भूमि व खसरा स0 625		
8	प्लॉट की सीमा स्तम्भों के अक्षान्तर व देशान्तर (सर्वे रिपोर्ट अनुसार)	सीमा स्तम्भ	अक्षान्श (Latitude)	देशान्तर (Longitude)
		A	25°01'47.43181"	75°27'31.76442"
		B	25°01'44.18194"	75°27'21.75233"
		C	25°01'44.19295"	75°27'28.18540"
D	25°01'47.44281"	75°27'28.19746"		
9	विशेष शर्त			

(देवीलाल बंशीवाल)
खनि अभियन्ता,
खण्ड प्रथम, बून्दी



राजस्थान सरकार

एनेक्सर-

474

कार्यालय खनि अभियन्ता, खण्ड प्रथम, बून्दी (राज0)

खनिज भवन, सावित्री बाई फुले कन्या छात्रावास के पास, बीबनवां रोड, बून्दी,
दूरभाष नंबर 0747-2457840 / E-mail me.bundil@rajasthan.gov.in



डेलिनियेशन प्लॉट ग्राम लाम्बाखोह, तहसील-तालेड़ा, जिला- बून्दी

क्र. स.	मद	विवरण		
1	प्लॉट क्रमांक	20		
2	खनिज	सेण्डस्टोन एवं मेसेनरी स्टोन		
3	कार्यालय का नाम जहां प्लॉट आता है	खनि अभियन्ता खण्ड प्रथम बून्दी		
4	प्लॉट का राजस्व ग्राम, तहसील एवं जिला	ग्राम-लाम्बाखोह, तहसील-तालेड़ा, जिला- बून्दी		
5	प्लॉट का क्षेत्रफल	01 हेक्टर		
6	वार्षिक स्थिरभाटक	70,000/- वार्षिक एवं एवं उसमें समय-समय पर होने वाले संशोधनानुसार।		
7	भूमि का प्रकार व खसरा स0	राजकीय भूमि व खसरा स0 625		
8	प्लॉट की सीमा स्तम्भों के अक्षान्तर व देशान्तर (सर्वे रिपोर्ट अनुसार)	सीमा स्तम्भ	अक्षान्श (Latitude)	देशान्तर (Longitude)
		A	25°01'47.41875"	75°27'36.49543"
		B	25°01'44.17486"	75°27'34.15977"
		C	25°01'44.18194"	75°27'31.75233"
		D	25°01'47.43181"	75°27'31.76442"
9	विशेष शर्त			

(देवीलाल बंशीवाल)
खनि अभियन्ता,
खण्ड प्रथम, बून्दी



राजस्थान सरकार

एनेक्सर-475

कार्यालय खनि अभियन्ता, खण्ड प्रथम, बून्दी (राज0)

खनिज भवन, सावित्री बाई फुले कन्या छात्रावास के पास, बीबनवां रोड, बून्दी,
दूरभाष नंबर 0747-2457840 / E-mail me.bundi1@rajasthan.gov.in



डेलिनियेशन प्लॉट ग्राम लाम्बाखोह, तहसील-तालेड़ा, जिला- बून्दी

क्र. स.	मद	विवरण		
1	प्लॉट क्रमांक	21		
2	खनिज	सेण्डस्टोन एवं मेसेनरी स्टोन		
3	कार्यालय का नाम जहां प्लॉट आता है	खनि अभियन्ता खण्ड प्रथम बून्दी		
4	प्लॉट का राजस्व ग्राम, तहसील एवं जिला	ग्राम-लाम्बाखोह, तहसील-तालेड़ा, जिला- बून्दी		
5	प्लॉट का क्षेत्रफल	01.8435 हेक्टर		
6	वार्षिक स्थिरभाटक	1,29,080/- वार्षिक एवं एवं उसमें समय-समय पर होने वाले संशोधनानुसार।		
7	भूमि का प्रकार व खसरा स0	राजकीय भूमि व खसरा स0 624, 625		
8	प्लॉट की सीमा स्तम्भों के अक्षान्तर व देशान्तर (सर्वे रिपोर्ट अनुसार)	सीमा स्तम्भ	अक्षान्श (Latitude)	देशान्तर (Longitude)
		A	25°01'47.38757"	75°27'46.03226"
		B	25°01'44.13771"	75°27'46.02007"
		C	25°01'44.16215"	75°27'38.26582"
		D	25°01'47.40594"	75°27'40.62795"
9	विशेष शर्त			

(देवीलाल बंशीवाल)
खनि अभियन्ता,
खण्ड प्रथम, बून्दी



राजस्थान सरकार

एनेक्सर-476

कार्यालय खनि अभियन्ता, खण्ड प्रथम, बून्दी (राज0)

खनिज भवन, सावित्री बाई फुले कन्या छात्रावास के पास, बीबनवां रोड, बून्दी,
दूरभाष नंबर 0747-2457840 / E-mail me.bundi1@rajasthan.gov.in



डेलिनियेशन प्लॉट ग्राम लाम्बाखोह, तहसील-तालेड़ा, जिला- बून्दी

क्र. स.	मद	विवरण															
1	प्लॉट क्रमांक	22															
2	खनिज	सेण्डस्टोन एवं मेसेनरी स्टोन															
3	कार्यालय का नाम जहां प्लॉट आता है	खनि अभियन्ता खण्ड प्रथम बून्दी															
4	प्लॉट का राजस्व ग्राम, तहसील एवं जिला	ग्राम-लाम्बाखोह, तहसील-तालेड़ा, जिला- बून्दी															
5	प्लॉट का क्षेत्रफल	01 हेक्टर (100मी X 100मी)															
6	वार्षिक स्थिरभाटक	70,000/- वार्षिक एवं एवं उसमें समय-समय पर होने वाले संशोधनानुसार।															
7	भूमि का प्रकार व खसरा स0	राजकीय भूमि व खसरा स0 624															
8	प्लॉट की सीमा स्तम्भों के अक्षान्तर व देशान्तर (सर्वे रिपोर्ट अनुसार)	<table border="1"><thead><tr><th>सीमा स्तम्भ</th><th>अक्षान्श (Latitude)</th><th>देशान्तर (Longitude)</th></tr></thead><tbody><tr><td>A</td><td>25°01'47.37646"</td><td>75°27'49.59922"</td></tr><tr><td>B</td><td>25°01'44.12659"</td><td>75°27'49.58700"</td></tr><tr><td>C</td><td>25°01'44.13771"</td><td>75°27'46.02007"</td></tr><tr><td>D</td><td>25°01'47.38757"</td><td>75°27'46.03226"</td></tr></tbody></table>	सीमा स्तम्भ	अक्षान्श (Latitude)	देशान्तर (Longitude)	A	25°01'47.37646"	75°27'49.59922"	B	25°01'44.12659"	75°27'49.58700"	C	25°01'44.13771"	75°27'46.02007"	D	25°01'47.38757"	75°27'46.03226"
सीमा स्तम्भ	अक्षान्श (Latitude)	देशान्तर (Longitude)															
A	25°01'47.37646"	75°27'49.59922"															
B	25°01'44.12659"	75°27'49.58700"															
C	25°01'44.13771"	75°27'46.02007"															
D	25°01'47.38757"	75°27'46.03226"															
9	विशेष शर्त																

(देवीलाल बंशीवाल)
खनि अभियन्ता,
खण्ड प्रथम, बून्दी



राजस्थान सरकार

एनेक्सर-477

कार्यालय खनि अभियन्ता, खण्ड प्रथम, बून्दी (राज0)

खनिज भवन, सावित्री बाई फुले कन्या छात्रावास के पास, बीबनवां रोड, बून्दी,
दूरभाष नंबर 0747-2457840 / E-mail me.bundil@rajasthan.gov.in



डेलिनियेशन प्लॉट ग्राम लाम्बाखोह, तहसील-तालेड़ा, जिला- बून्दी

क्र. स.	मद	विवरण		
1	प्लॉट क्रमांक	23		
2	खनिज	सेण्डस्टोन एवं मेसेनरी स्टोन		
3	कार्यालय का नाम जहां प्लॉट आता है	खनि अभियन्ता खण्ड प्रथम बून्दी		
4	प्लॉट का राजस्व ग्राम, तहसील एवं जिला	ग्राम-लाम्बाखोह, तहसील-तालेड़ा, जिला- बून्दी		
5	प्लॉट का क्षेत्रफल	01 हेक्टर (100मी X 100मी)		
6	वार्षिक स्थिरभाटक	70,000/- वार्षिक एवं एवं उसमें समय-समय पर होने वाले संशोधनानुसार।		
7	भूमि का प्रकार व खसरा स0	राजकीय भूमि व खसरा स0 624		
8	प्लॉट की सीमा स्तम्भों के अक्षान्तर व देशान्तर (सर्वे रिपोर्ट अनुसार)	सीमा स्तम्भ	अक्षान्श (Latitude)	देशान्तर (Longitude)
		A	25°01'47.36531"	75°27'53.16618"
		B	25°01'44.11545"	75°27'53.15394"
		C	25°01'44.12659"	75°27'49.58700"
		D	25°01'47.37646"	75°27'49.59922"
9	विशेष शर्त			

(देवीलाल बंशीवाल)
खनि अभियन्ता,
खण्ड प्रथम, बून्दी



राजस्थान सरकार

एनेक्स- 478

कार्यालय खनि अभियन्ता, खण्ड प्रथम, बून्दी (राज0)

खनिज भवन, सावित्री बाई फुले कन्या छात्रावास के पास, बीबनवां रोड, बून्दी,
दूरभाष नंबर 0747-2457840 / E-mail me.bundii@rajasthan.gov.in



डेलिनियेशन प्लॉट ग्राम लाम्बाखोह, तहसील-तालेड़ा, जिला- बून्दी

क्र. स.	मद	विवरण															
1	प्लॉट क्रमांक	24															
2	खनिज	सेण्डस्टोन एवं मेसेनरी स्टोन															
3	कार्यालय का नाम जहां प्लॉट आता है	खनि अभियन्ता खण्ड प्रथम बून्दी															
4	प्लॉट का राजस्व ग्राम, तहसील एवं जिला	ग्राम-लाम्बाखोह, तहसील-तालेड़ा, जिला- बून्दी															
5	प्लॉट का क्षेत्रफल	01 हेक्टर (100मी X 100मी)															
6	वार्षिक स्थिरभाटक	70,000/- वार्षिक एवं एवं उसमें समय-समय पर होने वाले संशोधनानुसार।															
7	भूमि का प्रकार व खसरा स0	राजकीय भूमि व खसरा स0 624															
8	प्लॉट की सीमा स्तम्भों के अक्षान्तर व देशान्तर (सर्वे रिपोर्ट अनुसार)	<table border="1"><thead><tr><th>सीमा स्तम्भ</th><th>अक्षान्श (Latitude)</th><th>देशान्तर (Longitude)</th></tr></thead><tbody><tr><td>A</td><td>25°01'47.35415"</td><td>75°27'56.73314"</td></tr><tr><td>B</td><td>25°01'44.10429"</td><td>75°27'56.72087"</td></tr><tr><td>C</td><td>25°01'44.11545"</td><td>75°27'53.15394"</td></tr><tr><td>D</td><td>25°01'47.36531"</td><td>75°27'53.16618"</td></tr></tbody></table>	सीमा स्तम्भ	अक्षान्श (Latitude)	देशान्तर (Longitude)	A	25°01'47.35415"	75°27'56.73314"	B	25°01'44.10429"	75°27'56.72087"	C	25°01'44.11545"	75°27'53.15394"	D	25°01'47.36531"	75°27'53.16618"
सीमा स्तम्भ	अक्षान्श (Latitude)	देशान्तर (Longitude)															
A	25°01'47.35415"	75°27'56.73314"															
B	25°01'44.10429"	75°27'56.72087"															
C	25°01'44.11545"	75°27'53.15394"															
D	25°01'47.36531"	75°27'53.16618"															
9	विशेष शर्त																

(देवीलाल बंशीवाल)
खनि अभियन्ता,
खण्ड प्रथम, बून्दी



राजस्थान सरकार

एनेक्सर- 479

कार्यालय खनि अभियन्ता, खण्ड प्रथम, बून्दी (राज0)

खनिज भवन, सावित्री बाई फुले कन्या छात्रावास के पास, बीबनवां रोड, बून्दी,
दूरभाष नंबर 0747-2457840 / E-mail me.bundi1@rajasthan.gov.in



डेलिनियेशन प्लॉट ग्राम लाम्बाखोह, तहसील-तालेड़ा, जिला- बून्दी

क्र. स.	मद	विवरण		
1	प्लॉट क्रमांक	25		
2	खनिज	सेण्डस्टोन एवं मेसेनरी स्टोन		
3	कार्यालय का नाम जहां प्लॉट आता है	खनि अभियन्ता खण्ड प्रथम बून्दी		
4	प्लॉट का राजस्व ग्राम, तहसील एवं जिला	ग्राम-लाम्बाखोह, तहसील-तालेड़ा, जिला- बून्दी		
5	प्लॉट का क्षेत्रफल	01 हेक्टर (100मी X 100मी)		
6	वार्षिक स्थिरभाटक	70,000/- वार्षिक एवं एवं उसमें समय-समय पर होने वाले संशोधनानुसार।		
7	भूमि का प्रकार व खसरा स0	राजकीय भूमि व खसरा स0 624, 688, 689		
8	प्लॉट की सीमा स्तम्भों के अक्षान्तर व देशान्तर (सर्वे रिपोर्ट अनुसार)	सीमा स्तम्भ	अक्षान्श (Latitude)	देशान्तर (Longitude)
		A	25°01'47.34296"	75°28'00.30010"
		B	25°01'44.09310"	75°28'00.28760"
		C	25°01'44.10429"	75°27'56.72087"
D	25°01'47.35415"	75°27'56.73314"		
9	विशेष शर्त			

(देवीलाल बंशीवाल)
खनि अभियन्ता,
खण्ड प्रथम, बून्दी

कार्यालय खनि अभियन्ता खान एवं भू विज्ञान विभाग, जैसलमेर
OFFICE OF THE. MINING ENGINEER MINES & GEOLOGY DEPTT JAISALMER
Ramgarh Road, Jaisalmer (Rajasthan) Phone :02992-252556, Fax :02992-252556

डेलिनियटेड प्लॉट का विवरण


क्रम. स.	विवरण		
1	प्लॉट क्रमांक	135	
2	खनिज	मैसनेरी स्टोन	
3	कार्यालय का नाम जहाँ प्लॉट आता है	खनि अभियन्ता, जैसलमेर	
4	प्लॉट का राजस्व ग्राम, तहसील, जिला	डिडाणीया, पोकरण, जैसलमेर	
5	प्लॉट का क्षेत्रफल	2.0 हैक्टर	
6	स्थिर भाटक	60000 / - रुपये प्रतिवर्ष एवं समय-समय पर होने वाले संशोधनानुसार	
7	भूमि का प्रकार, खसरा नं.	राजकीय भूमि, 317	
8	प्लॉट के सीमा स्तम्भों के अक्षान्तर व देशान्तर	सीमा स्तम्भ	देशान्तर (Longitude)
		A	अक्षान्तर (Latitude) 26°56'42.71254"
		B	26°56'44.30501"
		C	26°56'49.96365"
D	26°56'48.37115"	72°01'43.21705"	

खनि अभियन्ता
जैसलमेर

कार्यालय खनि अभियन्ता खान एवं भू विज्ञान विभाग, जैसलमेर
 OFFICE OF THE. MINING ENGINEER MINES & GEOLOGY DEPTT JAISALMER
 Ramgarh Road, Jaisalmer (Rajasthan) Phone :02992-252556, Fax :02992-252556

डेलिनियटेड प्लॉट का विवरण

क्रम. स.	विवरण			
1	प्लॉट क्रमांक	136		
2	खनिज	मैसनरी स्टोन		
3	कार्यालय का नाम जहाँ प्लॉट आता है	खनि अभियन्ता, जैसलमेर		
4	प्लॉट का राजस्व ग्राम, तहसील, जिला	डिडाणीया, पोकरण, जैसलमेर		
5	प्लॉट का क्षेत्रफल	2.0 हैक्टर		
6	स्थिर भाटक	60000 / - रुपये प्रतिवर्ष एवं समय-समय पर होने वाले संशोधनानुसार		
7	भूमि का प्रकार, खसरा नं.	राजकीय भूमि, 317		
8	प्लॉट के सीमा स्तम्भों के अक्षान्तर व देशान्तर	सीमा स्तम्भ	अक्षान्तर (Latitude)	देशान्तर (Longitude)
		A	26°56'41.12005"	72°01'42.82016"
		B	26°56'42.71254"	72°01'39.66321"
		C	26°56'48.37115"	72°01'43.21705"
		D	26°56'46.77864"	72°01'46.37403"


 खनि अभियन्ता
 जैसलमेर


एनेंक्शर-482

राजस्थान सरकार

कार्यालय खनि अभियन्ता खान एवं भू विज्ञान विभाग ,जैसलमेर
OFFICE OF THE. MINING ENGINEER MINES & GEOLOGY DEPTT JAISALMER
Ramgarh Road, Jaisalmer (Rajasthan) Phone :02992-252556, Fax :02992-252556


डेलिनियटेड प्लॉट का विवरण

क्रम. स.	विवरण			
1	प्लॉट क्रमांक	137		
2	खनिज	मैसनरी स्टोन		
3	कार्यालय का नाम जहाँ प्लॉट आता है	खनि अभियन्ता,जैसलमेर		
4	प्लॉट का राजस्व ग्राम,तहसील,जिला	डिडाणीया, पोकरण ,जैसलमेर		
5	प्लॉट का क्षेत्रफल	2.0 हैक्टर		
6	स्थिर भाटक	60000 /-रुपये प्रतिवर्ष एवं समय-समय पर होने वाले संशोधनानुसार		
7	भूमि का प्रकार,खसरा नं.	राजकीय भूमि , 317		
8	प्लॉट के सीमा स्तम्भो के अक्षान्तर व देशान्तर	सीमा स्तम्भ	अक्षान्तर (Latitude)	देशान्तर (Longitude)
		A	26°56'39.52754"	72°01'45.97708"
		B	26°56'41.12005"	72°01'42.82016"
		C	26°56'46.77864"	72°01'46.37403"
D	26°56'45.18611"	72°01'49.53098"		


खनि अभियन्ता
जैसलमेर

डेलिनियटेड प्लॉट का विवरण


क्रम. स.	विवरण		
1	प्लॉट क्रमांक	138	
2	खनिज	मैसनरी स्टोन	
3	कार्यालय का नाम जहाँ प्लॉट आता है	खनि अभियन्ता, जैसलमेर	
4	प्लॉट का राजस्व ग्राम, तहसील, जिला	डिडाणीया, पोकरण, जैसलमेर	
5	प्लॉट का क्षेत्रफल	2.0 हैक्टर	
6	स्थिर भाटक	60000/- रुपये प्रतिवर्ष एवं समय-समय पर होने वाले संशोधनानुसार	
7	भूमि का प्रकार, खसरा नं.	राजकीय भूमि, 317	
8	प्लॉट के सीमा स्तम्भों के अक्षान्तर व देशान्तर	सीमा स्तम्भ	देशान्तर (Longitude)
		A	26°56'37.93501" 72°01'49.13398"
		B	26°56'39.52754" 72°01'45.97708"
		C	26°56'45.18611" 72°01'49.53098"
		D	26°56'43.59356" 72°01'52.68790"


खनि अभियन्ता
जैसलमेर

कार्यालय खनि अभियन्ता खान एवं भू विज्ञान विभाग, जैसलमेर
OFFICE OF THE. MINING ENGINEER MINES & GEOLOGY DEPTT JAISALMER
Ramgarh Road, Jaisalmer (Rajasthan) Phone :02992-252556, Fax :02992-252556

डेलिनियटेड प्लॉट का विवरण


क्रम. स.	विवरण			
1	प्लॉट क्रमांक	139		
2	खनिज	मैसनरी स्टोन		
3	कार्यालय का नाम जहाँ प्लॉट आता है	खनि अभियन्ता, जैसलमेर		
4	प्लॉट का राजस्व ग्राम, तहसील, जिला	डिडाणीया, पोकरण, जैसलमेर		
5	प्लॉट का क्षेत्रफल	2.0 हैक्टर		
6	स्थिर भाटक	60000 / - रुपये प्रतिवर्ष एवं समय-समय पर होने वाले संशोधनानुरार		
7	भूमि का प्रकार, खसरा नं.	राजकीय भूमि, 317		
8	प्लॉट के सीमा स्तम्भों के अक्षान्तर व देशान्तर	सीमा स्तम्भ	अक्षान्तर (Latitude)	देशान्तर (Longitude)
		A	26°56'36.34247"	72°01'52.29085"
		B	26°56'37.93501"	72°01'49.13398"
		C	26°56'43.59356"	72°01'52.68790"
		D	26°56'42.00099"	72°01'55.84480"


खनि अभियन्ता
जैसलमेर

कार्यालय खनि अभियन्ता खान एवं भू विज्ञान विभाग, जैसलमेर
 OFFICE OF THE. MINING ENGINEER MINES & GEOLOGY DEPTT JAISALMER
 Ramgarh Road, Jaisalmer (Rajasthan) Phone :02992-252556, Fax :02992-252556

डेलिनियटेड प्लॉट का विवरण


क्र.स.	विवरण			
1	प्लॉट क्रमांक	62		
2	खनिज	सैण्ड स्टोन		
3	कार्यालय का नाम जहाँ प्लॉट आता है	खनि अभियन्ता, जैसलमेर		
4	प्लॉट का राजस्व ग्राम, तहसील, जिला	भाखरी, भणियाणा, जैसलमेर		
5	प्लॉट का क्षेत्रफल	1.0 हैक्टर		
6	स्थिर भाटक	70000/- रुपये प्रतिवर्ष एवं समय-समय पर होने वाले संशोधनानुसार		
7	भूमि का प्रकार	राजकीय भूमि		
8	प्लॉट के सीमा स्तम्भों के अक्षांतर व देशान्तर	सीमा स्तम्भ	अक्षांतर (Latitude)	देशान्तर (Longitude)
		A	26°45'23.75113"	72°03'22.38950"
		B	26°45'26.63624"	72°03'24.05375"
		C	26°45'25.14221"	72°03'27.26756"
		D	26°45'22.25711"	72°03'25.60329"


 खनि अभियन्ता
 जैसलमेर

राजस्थान सरकार
 कार्यालय खनि अभियन्ता खान एवं भू विज्ञान विभाग, जैसलमेर
 OFFICE OF THE MINING ENGINEER MINES & GEOLOGY DEPTT JAISALMER
 Ramgarh Road, Jaisalmer, (Rajasthan) Phone :02992-252556, Fax :02992-252556

डेलिनियटेड प्लॉट का विवरण


क्रम. सं.	विवरण			
1	प्लॉट क्रमांक	63		
2	खनिज	सैण्ड स्टोन		
3	कार्यालय का नाम जहाँ प्लॉट आता है	खनि अभियन्ता, जैसलमेर		
4	प्लॉट का राजस्व ग्राम, तहसील, जिला	भाखरी, भणियाणा, जैसलमेर		
5	प्लॉट का क्षेत्रफल	1.0 हेक्टर		
6	स्थिर भाटक	70000/- रुपये प्रतिवर्ष एवं समय-समय पर होने वाले संशोधनानुसार		
7	भूमि का प्रकार	राजकीय भूमि		
8	प्लॉट के सीमा स्तम्भों के अक्षान्तर व देशान्तर	सीमा स्तम्भ	अक्षान्तर (Latitude)	देशान्तर (Longitude)
		A	26°45'26.63624"	72°03'24.05375"
		B	26°45'29.52134"	72°03'25.71803"
		C	26°45'28.02731"	72°03'28.93185"
		D	26°45'25.14221"	72°03'27.26756"


 खनि अभियन्ता
 जैसलमेर

राजस्थान सरकार
 कार्यालय खनि अभियन्ता खान एवं भू विज्ञान विभाग, जैसलमेर
 OFFICE OF THE MINING ENGINEER MINES & GEOLOGY DEPTT JAISALMER
 Ramgarh Road, Jaisalmer (Rajasthan) Phone :02992-252556, Fax :02992-252556

डेलिनियटेड प्लॉट का विवरण


क्रम. सं.	विवरण			
1	प्लॉट क्रमांक	64		
2	खनिज	सैण्ड स्टोन		
3	कार्यालय का नाम जहाँ प्लॉट आता है	खनि अभियन्ता, जैसलमेर		
4	प्लॉट का राजस्व ग्राम, तहसील, जिला	भाखरी, भणियाणा, जैसलमेर		
5	प्लॉट का क्षेत्रफल	1.0 हैक्टर		
6	स्थिर भाटक	70000/- रुपये प्रतिवर्ष एवं समय-समय पर होने वाले संशोधनानुसार		
7	भूमि का प्रकार	राजकीय भूमि		
8	प्लॉट के सीमा स्तम्भों के अक्षान्तर व देशान्तर	सीमा स्तम्भ	अक्षान्तर (Latitude)	देशान्तर (Longitude)
		A	26°45'29.52134"	72°03'25.71803"
		B	26°45'32.40644"	72°03'27.38233"
		C	26°45'30.91239"	72°03'30.59617"
		D	26°45'28.02731"	72°03'28.93185"


 खनि अभियन्ता
 जैसलमेर

कार्यालय खनि अभियन्ता खात एवं भू विज्ञान विभाग, जैसलमेर
 OFFICE OF THE. MINING ENGINEER MINES & GEOLOGY DEPTT JAISALMER
 Ramgarh Road, Jaisalmer (Rajasthan) Phone :02992-252556, Fax :02992-252556

डेलिनिअटेड प्लॉट का विवरण


क्रम. सं.	विवरण			
1	प्लॉट क्रमांक	67		
2	खनिज	सैण्ड स्टोन		
3	कार्यालय का नाम जहाँ प्लॉट आता है	खनि अभियन्ता, जैसलमेर		
4	प्लॉट का राजस्व ग्राम, तहसील, जिला	भाखरी, भणियाणा, जैसलमेर		
5	प्लॉट का क्षेत्रफल	1.0 हैक्टर		
6	स्थिर भाटक	70000/- रुपये प्रतिवर्ष एवं समय-समय पर होने वाले संशोधनानुसार		
7	भूमि का प्रकार	राजकीय भूमि		
8	प्लॉट के सीमा स्तम्भों के अक्षान्तर व देशान्तर	सीमा स्तम्भ	अक्षान्तर (Latitude)	देशान्तर (Longitude)
		A	26°44'56.29090"	72°03'10.62602"
		B	26°44'59.17606"	72°03'12.29006"
		C	26°44'57.68210"	72°03'15.50371"
		D	26°44'54.79695"	72°03'13.83966"


 खनि अभियन्ता
 जैसलमेर

कार्यालय खनि अभियन्ता खान एवं भू विज्ञान विभाग, जैसलमेर
 OFFICE OF THE. MINING ENGINEER MINES & GEOLOGY DEPTT JAISALMER
 Ramgarh Road, Jaisalmer (Rajasthan) Phone :02992-252556, Fax :02992-252556

डेलिनियटेड प्लॉट का विवरण


क्रम. सं.	विवरण		
1	प्लॉट क्रमांक	68	
2	खनिज	सैण्ड स्टोन	
3	कार्यालय का नाम जहाँ प्लॉट आता है	खनि अभियन्ता, जैसलमेर	
4	प्लॉट का राजस्व ग्राम, तहसील, जिला	भाखरी, भणियाणा, जैसलमेर	
5	प्लॉट का क्षेत्रफल	1.0 हैक्टर	
6	स्थिर भाटक	70000 / --रुपये प्रतिवर्ष एवं समय-समय पर होने वाले संशोधनानुसार	
7	भूमि का प्रकार	राजकीय भूमि	
8	प्लॉट के सीमा स्तम्भों के अक्षान्तर व देशान्तर	सीमा स्तम्भ	देशान्तर (Longitude)
		A	अक्षान्तर (Latitude) 26°44'59.17606" 72°03'12.29006"
		B	26°45'02.06121" 72°03'13.95413"
		C	26°45'00.56725" 72°03'17.16779"
		D	26°44'57.68210" 72°03'15.50371"


 खनि अभियन्ता
 जैसलमेर

राजस्थान सरकार
 कार्यालय खनि अभियन्ता खान एवं भू विज्ञान विभाग, जैसलमेर
 OFFICE OF THE. MINING ENGINEER MINES & GEOLOGY DEPTT JAISALMER
 Ramgarh Road, Jaisalmer (Rajasthan) Phone :02992-252556, Fax :02992-252556

डेलिनियटेड प्लॉट का विवरण


क्रम. सं.	विवरण			
1	प्लॉट क्रमांक	69		
2	खनिज	सैण्ड स्टोन		
3	कार्यालय का नाम जहाँ प्लॉट आता है	खनि अभियन्ता, जैसलमेर		
4	प्लॉट का राजस्व ग्राम, तहसील, जिला	भाखरी, भणियाणा, जैसलमेर		
5	प्लॉट का क्षेत्रफल	1.0 हैक्टर		
6	स्थिर भाटक	70000/- रुपये प्रतिवर्ष एवं समय-समय पर होने वाले संशोधनानुसार		
7	भूमि का प्रकार	राजकीय भूमि		
8	प्लॉट के सीमा स्तम्भों के अक्षान्तर व देशान्तर	सीमा स्तम्भ	अक्षान्तर (Latitude)	देशान्तर (Longitude)
		A	26°45'02.06121"	72°03'13.95413"
		B	26°45'04.94636"	72°03'15.61822"
		C	26°45'03.45239"	72°03'18.83189"
		D	26°45'00.56725"	72°03'17.16779"


 खनि अभियन्ता
 जैसलमेर

राजस्थान सरकार
 कार्यालय खनि अभियन्ता खान एवं भू विज्ञान विभाग, जैसलमेर
 OFFICE OF THE. MINING ENGINEER MINES & GEOLOGY DEPTT JAISALMER
 Ramgarh Road, Jaisalmer (Rajasthan) Phone :02992-252556, Fax :02992-252556

डेलिनियटेड प्लॉट का विवरण

क्रम. सं.	विवरण			
1	प्लॉट क्रमांक	70		
2	खनिज	सैण्ड स्टोन		
3	कार्यालय का नाम जहाँ प्लॉट आता है	खनि अभियन्ता, जैसलमेर		
4	प्लॉट का राजस्व ग्राम, तहसील, जिला	भाखरी, भणियाणा, जैसलमेर		
5	प्लॉट का क्षेत्रफल	1.0 हैक्टर		
6	स्थिर भाटक	70000 / - रुपये प्रतिवर्ष एवं समय-समय पर होने वाले संशोधनानुसार		
7	भूमि का प्रकार	राजकीय भूमि		
8	प्लॉट के सीमा स्तम्भों के अक्षान्तर व देशान्तर	सीमा स्तम्भ	अक्षान्तर (Latitude)	देशान्तर (Longitude)
		A	26°45'04.94636"	72°03'15.61822"
		B	26°45'07.83150"	72°03'17.28233"
		C	26°45'06.33752"	72°03'20.49602"
		D	26°45'03.45239"	72°03'18.83189"


 खनि अभियन्ता
 जैसलमेर


एन०२१२-५९२

राजस्थान सरकार

कार्यालय खनि अभियन्ता खान एवं भू विज्ञान विभाग, जैसलमेर
OFFICE OF THE. MINING ENGINEER MINES & GEOLOGY DEPTT JAISALMER
Ramgarh Road, Jaisalmer (Rajasthan) Phone :02992-252556, Fax :02992-252556

डेलिनियटेड प्लॉट का विवरण


कम. स.	विवरण			
1	प्लॉट क्रमांक	71		
2	खनिज	सैण्ड स्टोन		
3	कार्यालय का नाम जहाँ प्लॉट आता है	खनि अभियन्ता, जैसलमेर		
4	प्लॉट का राजस्व ग्राम, तहसील, जिला	भाखरी, भणियाणा, जैसलमेर		
5	प्लॉट का क्षेत्रफल	1.0 हेक्टर		
6	स्थिर भाटक	70000/- रुपये प्रतिवर्ष एवं समय-समय पर होने वाले संशोधनानुसार		
7	भूमि का प्रकार	राजकीय भूमि		
8	प्लॉट के सीमा स्तम्भों के अक्षान्तर व देशान्तर	सीमा स्तम्भ	अक्षान्तर (Latitude)	देशान्तर (Longitude)
		A	26°45'07.83150"	72°03'17.28233"
		B	26°45'10.71664"	72°03'18.94647"
		C	26°45'09.22264"	72°03'22.16018"
		D	26°45'06.33752"	72°03'20.49602"


खनि अभियन्ता
जैसलमेर

राजस्थान सरकार
 कार्यालय खनि अभियन्ता खान एवं भू विज्ञान विभाग, जैसलमेर
 OFFICE OF THE MINING ENGINEER MINES & GEOLOGY DEPTT JAISALMER
 Ramgarh Road, Jaisalmer (Rajasthan) Phone :02992-252556, Fax :02992-252556

डेलिनियटेड प्लॉट का विवरण


क्रम. सं.	विवरण			
1	प्लॉट क्रमांक	75		
2	खनिज	सेण्ड स्टोन		
3	कार्यालय का नाम जहाँ प्लॉट आता है	खनि अभियन्ता, जैसलमेर		
4	प्लॉट का राजस्व ग्राम, तहसील, जिला	भाखरी, भणियाणा, जैसलमेर		
5	प्लॉट का क्षेत्रफल	1.0 हैक्टर		
6	स्थिर भाटक	70000/- रुपये प्रतिवर्ष एवं समय-समय पर होने वाले संशोधनानुसार		
7	भूमि का प्रकार	राजकीय भूमि		
8	प्लॉट के सीमा स्तम्भों के अक्षान्तर व देशान्तर	सीमा स्तम्भ	अक्षान्तर (Latitude)	देशान्तर (Longitude)
		A	26°45'19.37200"	72°03'23.93905"
		B	26°45'22.25711"	72°03'25.60329"
		C	26°45'20.76308"	72°03'28.81706"
		D	26°45'17.87798"	72°03'27.15280"


 खनि अभियन्ता
 जैसलमेर

राजस्थान सरकार
 कार्यालय खनि अभियन्ता खान एवं भू विज्ञान विभाग, जैसलमेर
 OFFICE OF THE MINING ENGINEER MINES & GEOLOGY DEPTT JAISALMER
 Ramgarh Road, Jaisalmer (Rajasthan) Phone :02992-252556, Fax :02992-252556

डेलिनियटेड प्लॉट का विवरण


क्रम. सं.	विवरण			
1	प्लॉट क्रमांक	76		
2	खनिज	सैण्ड स्टोन		
3	कार्यालय का नाम जहाँ प्लॉट आता है	खनि अभियन्ता, जैसलमेर		
4	प्लॉट का राजस्व ग्राम, तहसील, जिला	भाखरी, भणियाणा, जैसलमेर		
5	प्लॉट का क्षेत्रफल	1.0 हेक्टर		
6	स्थिर भाटक	70000/- रुपये प्रतिवर्ष एवं समय-समय पर होने वाले संशोधनानुसार		
7	भूमि का प्रकार	राजकीय भूमि		
8	प्लॉट के सीमा स्तम्भों के अक्षान्तर व देशान्तर	सीमा स्तम्भ	अक्षान्तर (Latitude)	देशान्तर (Longitude)
		A	26°45'22.25711"	72°03'25.60329"
		B	26°45'25.14221"	72°03'27.26756"
		C	26°45'23.64817"	72°03'30.48134"
		D	26°45'20.76308"	72°03'28.81706"


 खनि अभियन्ता
 जैसलमेर

राजस्थान सरकार
 कार्यालय खनि अभियन्ता खान एवं भू विज्ञान विभाग, जैसलमेर
 OFFICE OF THE. MINING ENGINEER MINES & GEOLOGY DEPTT JAISALMER
 Ramgarh Road, Jaisalmer (Rajasthan) Phone :02992-252556, Fax :02992-252556

डेलिनियटेड प्लॉट का विवरण


क्रम. सं.	विवरण			
1	प्लॉट क्रमांक	77		
2	खनिज	सैण्ड स्टोन		
3	कार्यालय का नाम जहाँ प्लॉट आता है	खनि अभियन्ता, जैसलमेर		
4	प्लॉट का राजस्व ग्राम, तहसील, जिला	भाखरी, भणियाणा, जैसलमेर		
5	प्लॉट का क्षेत्रफल	1.0 हेक्टर		
6	स्थिर भाटक	70000/- रुपये प्रतिवर्ष एवं समय-समय पर होने वाले संशोधनानुसार		
7	भूमि का प्रकार	राजकीय भूमि		
8	प्लॉट के सीमा स्तम्भों के अक्षान्तर व देशान्तर	सीमा स्तम्भ	अक्षान्तर (Latitude)	देशान्तर (Longitude)
		A	26°45'25.14221"	72°03'27.26756"
		B	26°45'28.02731"	72°03'28.93185"
		C	26°45'26.53325"	72°03'32.14565"
		D	26°45'23.64817"	72°03'30.48134"


 खनि अभियन्ता
 जैसलमेर

राजस्थान सरकार
 कार्यालय खनि अभियन्ता खान एवं भू विज्ञान विभाग, जैसलमेर
 OFFICE OF THE. MINING ENGINEER MINES & GEOLOGY DEPTT JAISALMER
 Ramgarh Road, Jaisalmer (Rajasthan) Phone :02992-252556, Fax :02992-252556

डेलिनियटेड प्लॉट का विवरण


क्रम. सं.	विवरण			
1	प्लॉट क्रमांक	78		
2	खनिज	सैण्ड स्टोन		
3	कार्यालय का नाम जहाँ प्लॉट आता है	खनि अभियन्ता, जैसलमेर		
4	प्लॉट का राजस्व ग्राम, तहसील, जिला	भाखरी, भणियाणा, जैसलमेर		
5	प्लॉट का क्षेत्रफल	1.0 हैक्टर		
6	स्थिर भाटक	70000 /- रुपये प्रतिवर्ष एवं समय-समय पर होने वाले संशोधनानुसार		
7	भूमि का प्रकार	राजकीय भूमि		
8	प्लॉट के सीमा स्तम्भों के अक्षान्तर व देशान्तर	सीमा स्तम्भ	अक्षान्तर (Latitude)	देशान्तर (Longitude)
		A	26°45'28.02731"	72°03'28.93185"
		B	26°45'30.91239"	72°03'30.59617"
		C	26°45'29.41833"	72°03'33.80999"
		D	26°45'26.53325"	72°03'32.14565"


 खनि अभियन्ता
 जैसलमेर

कार्यालय खनि अभियन्ता खान एवं भू विज्ञान विभाग, जैसलमेर
 OFFICE OF THE. MINING ENGINEER MINES & GEOLOGY DEPTT JAISALMER
 Ramgarh Road, Jaisalmer (Rajasthan) Phone :02992-252556, Fax :02992-252556

डेलिनियटेड प्लॉट का विवरण


क्र.स.	विवरण			
1	प्लॉट क्रमांक	79		
2	खनिज	सैंण्ड स्टोन		
3	कार्यालय का नाम जहाँ प्लॉट आता है	खनि अभियन्ता, जैसलमेर		
4	प्लॉट का राजस्व ग्राम, तहसील, जिला	भाखरी, भणियाणा, जैसलमेर		
5	प्लॉट का क्षेत्रफल	1.0 हैक्टर		
6	स्थिर भाटक	70000/- रुपये प्रतिवर्ष एवं समय-समय पर होने वाले संशोधनानुसार		
7	भूमि का प्रकार	राजकीय भूमि		
8	प्लॉट के सीमा स्तम्भों के अक्षान्तर व देशान्तर	सीमा स्तम्भ	अक्षान्तर (Latitude)	देशान्तर (Longitude)
		A	26°44'51.91179"	72°03'12.17563"
		B	26°44'54.79695"	72°03'13.83966"
		C	26°44'53.30298"	72°03'17.05326"
		D	26°44'50.41783"	72°03'15.38922"


 खनि अभियन्ता
 जैसलमेर

कार्यालय खनि अभियन्ता खान एवं भू विज्ञान विभाग, जैसलमेर
 OFFICE OF THE. MINING ENGINEER MINES & GEOLOGY DEPTT JAISALMER
 Ramgarh Road, Jaisalmer (Rajasthan) Phone :02992-252556, Fax :02992-252556

डेलिनियटेड प्लॉट का विवरण


क्रम. स.	विवरण			
1	प्लॉट क्रमांक	80		
2	खनिज	सैण्ड स्टोन		
3	कार्यालय का नाम जहाँ प्लॉट आता है	खनि अभियन्ता, जैसलमेर		
4	प्लॉट का राजस्व ग्राम, तहसील, जिला	भाखरी, भणियाणा, जैसलमेर		
5	प्लॉट का क्षेत्रफल	1.0 हैक्टर		
6	रिथर भाटक	70000/- रुपये प्रतिवर्ष एवं समय-समय पर होने वाले संशोधनानुसार		
7	भूमि का प्रकार	राजकीय भूमि		
8	प्लॉट के सीमा स्तम्भों के अक्षान्तर व देशान्तर	सीमा स्तम्भ	अक्षान्तर (Latitude)	देशान्तर (Longitude)
		A	26°44'54.79695"	72°03'13.83966"
		B	26°44'57.68210"	72°03'15.50371"
		C	26°44'56.18813"	72°03'18.71733"
		D	26°44'53.30298"	72°03'17.05326"


 खनि अभियन्ता
 जैसलमेर

कार्यालय खनि अभियन्ता खान एवं भू विज्ञान विभाग, जैसलमेर
 OFFICE OF THE. MINING ENGINEER MINES & GEOLOGY DEPTT JAISALMER
 Ramgarh Road, Jaisalmer (Rajasthan) Phone :02992-252556, Fax :02992-252556

डेलिमियटेड प्लॉट का विवरण

क्रम स.	विवरण			
1	प्लॉट क्रमांक	81		
2	खनिज	सैण्ड स्टोन		
3	कार्यालय का नाम जहाँ प्लॉट आता है	खनि अभियन्ता, जैसलमेर		
4	प्लॉट का राजस्व ग्राम, तहसील, जिला	भाखरी, भणियाणा, जैसलमेर		
5	प्लॉट का क्षेत्रफल	1.0 हैक्टर		
6	स्थिर भाटक	70000/- रुपये प्रतिवर्ष एवं समय-समय पर होने वाले संशोधनानुसार		
7	भूमि का प्रकार	राजकीय भूमि		
8	प्लॉट के सीमा स्तम्भों के अक्षांतर व देशान्तर	सीमा स्तम्भ	अक्षांतर (Latitude)	देशान्तर (Longitude)
A		26°44'57.68210"	72°03'15.50371"	
B		26°45'00.56725"	72°03'17.16779"	
C		26°44'59.07326"	72°03'20.38143"	
D		26°44'56.18813"	72°03'18.71733"	



 खनि अभियन्ता
 जैसलमेर

एनेवशाद 500

राजस्थान सरकार
कार्यालय खनि अभियन्ता, खान एवं भू विज्ञान विभाग, जोधपुर

डेलिनिवेशन प्लॉट ग्राम हरिपुरा, तहसील औंसियां

क्रम संख्या		विवरण		
1	प्लॉट क्रमांक	78		
2	खनिज	सेण्डस्टोन		
3	कार्यालय का नाम जहां प्लॉट आता है	खनि अभियन्ता, जोधपुर		
4	प्लॉट का राजस्व ग्राम, तहसील जिला	हरिपुरा, औंसियां जोधपुर		
5	प्लॉट का क्षेत्रफल	1.02 हैक्टेयर		
6	स्थिर भाटक	रूपये 71400/- प्रतिवर्ष एवं समय-समय पर होने वाले संशोधनानुसार		
7	भूमि का प्रकार	राजकीय भूमि (गैर मुमकिन भाखर) खसरा न. 29		
8	प्लॉट के सीमा स्तम्भों के अक्षान्तर व देशान्तर	सीमा स्तम्भ	अक्षान्तर (Latitude)	देशान्तर (Longitude)
		A	26°-49'-05.32439''	72°-53'-20.35607''
		B	26°-49'-07.47047''	72°-53'-18.92156''
		M	26°-49'-07.56305''	72°-53'-25.12766''
		N	26°-49'-05.39617''	72°-53'-25.16780''


खनि अभियन्ता,
जोधपुर