

एनेक्स - 50

राजस्थान सरकार  
कार्यालय खनि अभियन्ता, खान एवं भू विज्ञान विभाग, बाडमेर

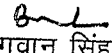
क्रम. सं.		विवरण		
1	प्लॉट क्रमांक	127		
2	खनिज	मैसनरी स्टोन		
3	कार्यालय का नाम जहाँ प्लॉट आता है	खनि अभियन्ता, बाडमेर		
4	प्लॉट का राजस्व ग्राम, तहसील, जिला	हरियाला मगरा, बाडमेर, बाडमेर		
5	प्लॉट का क्षेत्रफल	1.25 हैक्टर		
6	स्थिर भाटक	रूपये 37500/- प्रतिवर्ष एवं समय-समय पर होने वाले सशोधनानुसार		
7	भूमि का प्रकार.	राजकीय भूमि		
8	प्लॉट के सीमा स्तम्भो के अक्षांतर व देशान्तर	सीमा स्तम्भ	अक्षांतर (Latitude)	देशान्तर (Longitude)
		A	N25°54'27.16135"	E71°11'25.55032"
		B	N25°54'29.68468"	E71°11'23.28755"
		C	N25°54'32.24273"	E71°11'26.77511"
		D	N25°54'29.71942"	E71°11'29.03788"

B-L  
भगवान सिंह  
खनि अभियन्ता  
बाडमेर

एनेक्शाए - 502

राजस्थान सरकार  
कार्यालय खनि अभियन्ता, खान एवं भू विज्ञान विभाग, बाडमेर

क्रम. सं.		विवरण		
1	प्लॉट क्रमांक	128		
2	खनिज	मैसनरी स्टोन		
3	कार्यालय का नाम जहाँ प्लॉट आता है	खनि अभियन्ता, बाडमेर		
4	प्लॉट का राजस्व ग्राम, तहसील, जिला	हरियाला मगरा, बाडमेर, बाडमेर		
5	प्लॉट का क्षेत्रफल	1.00 हैक्टर		
6	स्थिर भाटक	रूपये 30000/- प्रतिवर्ष एवं समय-समय पर होने वाले संशोधनानुसार		
7	भूमि का प्रकार.	राजकीय भूमि		
8	प्लॉट के सीमा स्तम्भो के अक्षान्तर व देशान्तर	सीमा स्तम्भ	अक्षान्तर (Latitude)	देशान्तर (Longitude)
		A	N25°54'29.68468"	E71°11'23.28755"
		B	N25°54'31.70331"	E71°11'21.47731"
		C	N25°54'34.26140"	E71°11'24.96489"
		D	N25°54'32.24273"	E71°11'26.77511"

  
भगवान सिंह  
खनि अभियन्ता  
बाडमेर

एनेक्साई- 503

राजस्थान सरकार  
कार्यालय खनि अभियन्ता, खान एवं भू विज्ञान विभाग, बाडमेर

कम. सं.		विवरण		
1	प्लॉट क्रमांक	129		
2	खनिज	मैसनरी स्टोन		
3	कार्यालय का नाम जहाँ प्लॉट आता है	खनि अभियन्ता, बाडमेर		
4	प्लॉट का राजस्व ग्राम, तहसील, जिला	हरियाला मगरा, बाडमेर, बाडमेर		
5	प्लॉट का क्षेत्रफल	1.00 हैक्टर		
6	स्थिर भाटक	रूपये 30000/- प्रतिवर्ष एवं समय-समय पर होने वाले संशोधनानुसार		
7	भूमि का प्रकार.	राजकीय भूमि		
8	प्लॉट के सीमा स्तम्भों के अक्षांतर व देशान्तर	सीमा स्तम्भ	अक्षांतर (Latitude)	देशान्तर (Longitude)
		A	N25°54'31.70331"	E71°11'21.47731"
		B	N25°54'33.72197"	E71°11'19.66706"
		C	N25°54'36.28004"	E71°11'23.15464"
		D	N25°54'34.26140"	E71°11'24.96489"

B. S.  
भगवान सिंह  
खनि अभियन्ता  
बाडमेर

राजस्थान सरकार  
कार्यालय खनि अभियन्ता, खान एवं भू. विज्ञान विभाग, बाडमेर

क्रम. सं.		विवरण		
1	प्लॉट क्रमांक	131		
2	खनिज	मैसनरी स्टोन		
3	कार्यालय का नाम जहाँ प्लॉट आता है	खनि अभियन्ता, बाडमेर		
4	प्लॉट का राजस्व ग्राम, तहसील, जिला	हरियाला मगरा, बाडमेर, बाडमेर		
5	प्लॉट का क्षेत्रफल	1.50 हैक्टर		
6	स्थिर भाटक	रुपये 45000/- प्रतिवर्ष एवं समय-समय पर होने वाले संशोधनानुसार		
7	भूमि का प्रकार.	राजकीय भूमि		
8	प्लॉट के सीमा स्तम्भों के अक्षान्तर व देशान्तर	सीमा स्तम्भ	अक्षान्तर (Latitude)	देशान्तर (Longitude)
		A	N25°54'35.74058"	E71°11'17.85679"
		B	N25°54'37.25457"	E71°11'16.49908"
		C	N25°54'37.76620"	E71°11'17.19660"
		D	N25°54'39.65865"	E71°11'15.49944"
		E	N25°54'41.70515"	E71°11'18.28953"
		F	N25°54'38.29870"	E71°11'21.34438"

भगवान सिंह  
खनि अभियन्ता  
बाडमेर

एनेकशान-505

राजस्थान सरकार  
कार्यालय खनि अभियन्ता, खान एवं भू विज्ञान विभाग, बाडमेर

क्रम. सं.		विवरण		
1	प्लॉट क्रमांक	132		
2	खनिज	मैसनरी स्टोन		
3	कार्यालय का नाम जहाँ प्लॉट आता है	खनि अभियन्ता, बाडमेर		
4	प्लॉट का राजस्व ग्राम, तहसील, जिला	हरियाला मगरा, बाडमेर, बाडमेर		
5	प्लॉट का क्षेत्रफल	1.00 हैक्टर		
6	स्थिर भाटक	रूपये 30000/- प्रतिवर्ष एवं समय-समय पर होने वाले संशोधनानुसार		
7	भूमि का प्रकार.	राजकीय भूमि		
8	प्लॉट के सीमा स्तम्भो के अक्षान्तर व देशान्तर	सीमा स्तम्भ	अक्षान्तर (Latitude)	देशान्तर (Longitude)
		A	N25°54'43.22204"	E71°11'13.22884"
		B	N25°54'44.85924"	E71°11'15.46092"
		C	N25°54'41.70515"	E71°11'18.28953"
		D	N25°54'40.06796"	E71°11'16.05746"

भगवान सिंह  
खनि अभियन्ता  
बाडमेर

एनेकशाद-506

राजस्थान सरकार  
कार्यालय खनि अभियन्ता, खान एवं भू विज्ञान विभाग, बाडमेर


कम. सं.		विवरण		
1	प्लॉट क्रमांक	133		
2	खनिज	मैसनीरी स्टोन		
3	कार्यालय का नाम जहाँ प्लॉट आता है	खनि अभियन्ता, बाडमेर		
4	प्लॉट का राजस्व ग्राम, तहसील, जिला	हरियाला मगरा, बाडमेर, बाडमेर		
5	प्लॉट का क्षेत्रफल	1.00 हैक्टर		
6	स्थिर भाटक	रुपये 30000/- प्रतिवर्ष एवं समय-समय पर होने वाले संशोधनानुसार		
7	भूमि का प्रकार.	राजकीय भूमि		
8	प्लॉट के सीमा स्तम्भो के अक्षान्तर व देशान्तर	सीमा स्तम्भ	अक्षान्तर (Latitude)	देशान्तर (Longitude)
		A	N25°54'41.58482"	E71°11'10.99678"
		B	N25°54'43.22204"	E71°11'13.22884"
		C	N25°54'40.06796"	E71°11'16.05746"
		D	N25°54'38.43076"	E71°11'13.82540"

भगवान सिंह  
खनि अभियन्ता  
बाडमेर

एनेकशर-567

राजस्थान सरकार  
कार्यालय खनि अभियन्ता, खान एवं भू विज्ञान विभाग, बाडमेर

कम. सं.		विवरण		
1	प्लॉट क्रमांक	134		
2	खनिज	मैसनेरी स्टोन		
3	कार्यालय का नाम जहाँ प्लॉट आता है	खनि अभियन्ता, बाडमेर		
4	प्लॉट का राजस्व ग्राम, तहसील, जिला	हरियाला मगरा, बाडमेर, बाडमेर		
5	प्लॉट का क्षेत्रफल	1.00 हैक्टर		
6	स्थिर भाटक	रूपये 30000/- प्रतिवर्ष एवं समय-समय पर होने वाले संशोधनानुसार		
7	भूमि का प्रकार.	राजकीय भूमि		
8	प्लॉट के सीमा स्तम्भो के अक्षान्तर व देशान्तर	सीमा स्तम्भ	अक्षान्तर (Latitude)	देशान्तर (Longitude)
		A	N25°54'39.94760"	E71°11'08.76473"
		B	N25°54'41.58482"	E71°11'10.99678"
		C	N25°54'38.43076"	E71°11'13.82540"
		D	N25°54'36.79354"	E71°11'11.59337"

  
भगवान सिंह  
खनि अभियन्ता  
बाडमेर

राजस्थान सरकार  
कार्यालय खनि अभियन्ता, खान एवं भू विज्ञान विभाग, बाडमेर

क्रम. सं.		विवरण		
1	प्लॉट क्रमांक	135		
2	खनिज	मैसनेरी स्टोन		
3	कार्यालय का नाम जहाँ प्लॉट आता है	खनि अभियन्ता, बाडमेर		
4	प्लॉट का राजस्व ग्राम, तहसील, जिला	हरियाला मगरा, बाडमेर, बाडमेर		
5	प्लॉट का क्षेत्रफल	1.00 हैक्टर		
6	स्थिर भाटक	रूपये 30000/- प्रतिवर्ष एवं समय-समय पर होने वाले संशोधनानुसार		
7	भूमि का प्रकार.	राजकीय भूमि		
8	प्लॉट के सीमा स्तम्भों के अक्षांतर व देशान्तर	सीमा स्तम्भ	अक्षांतर (Latitude)	देशान्तर (Longitude)
		A	N25°54'38.31037"	E71°11'06.53270"
		B	N25°54'39.94760"	E71°11'08.76473"
		C	N25°54'36.79354"	E71°11'11.59337"
		D	N25°54'35.15632"	E71°11'09.36134"

*Ant*  
भगवान सिंह  
खनि अभियन्ता  
बाडमेर



ऐनेम्बल - 509

राजस्थान सरकार  
कार्यालय खनि अभियन्ता, खान एवं भू विज्ञान विभाग, बाडमेर

कम. सं.		विवरण		
1	प्लॉट क्रमांक	136		
2	खनिज	मैसनरी स्टोन		
3	कार्यालय का नाम जहाँ प्लॉट आता है	खनि अभियन्ता, बाडमेर		
4	प्लॉट का राजस्व ग्राम, तहसील, जिला	हरियाला मगरा, बाडमेर, बाडमेर		
5	प्लॉट का क्षेत्रफल	1.25 हैक्टर		
6	स्थिर भाटक	रूपये 37500/- प्रतिवर्ष एवं समय-समय पर होने वाले संशोधनानुसार		
7	भूमि का प्रकार.	राजकीय भूमि		
8	प्लॉट के सीमा स्तम्भो के अक्षान्तर व देशान्तर	सीमा स्तम्भ	अक्षान्तर (Latitude)	देशान्तर (Longitude)
		A	N25°54'33.10977"	E71°11'06.57134"
		B	N25°54'36.26383"	E71°11'03.74269"
		C	N25°54'38.31037"	E71°11'06.53270"
		D	N25°54'35.15632"	E71°11'09.36134"

भगवान सिंह  
खनि अभियन्ता  
बाडमेर



राजस्थान सरकार

एनेक्सर- 510

## कार्यालय खनि अभियन्ता, खण्ड प्रथम, बून्दी (राज0)

खनिज भवन, सावित्री बाई फुले कन्या छात्रावास के पास, बीबनवां रोड, बून्दी,  
दूरभाष नंबर 0747-2457840 / E-mail me.bundi1@rajasthan.gov.in



डेलिनियेशन प्लॉट ग्राम लाम्बाखोह, तहसील-तालेड़ा, जिला- बून्दी

क्र. स.	मद	विवरण															
1	प्लॉट क्रमांक	15															
2	खनिज	सेण्डस्टोन एवं मेसेनरी स्टोन															
3	कार्यालय का नाम जहां प्लॉट आता है	खनि अभियन्ता खण्ड प्रथम बून्दी															
4	प्लॉट का राजस्व ग्राम, तहसील एवं जिला	ग्राम-लाम्बाखोह, तहसील-तालेड़ा, जिला- बून्दी															
5	प्लॉट का क्षेत्रफल	01 हेक्टर (100मी X 100मी)															
6	वार्षिक स्थिरभाटक	70,000/- वार्षिक एवं एवं उसमें समय-समय पर होने वाले संशोधनानुसार।															
7	भूमि का प्रकार व खसरा स0	राजकीय भूमि व खसरा स0 610															
8	प्लॉट की सीमा स्तम्भों के अक्षान्तर व देशान्तर ( सर्वे रिपोर्ट अनुसार)	<table border="1"><thead><tr><th>सीमा स्तम्भ</th><th>अक्षान्श (Latitude)</th><th>देशान्तर (Longitude)</th></tr></thead><tbody><tr><td>A</td><td>25°01'47.47566"</td><td>75°27'17.49658"</td></tr><tr><td>B</td><td>25°01'44.22580"</td><td>75°27'17.48460"</td></tr><tr><td>C</td><td>25°01'44.23672"</td><td>75°27'13.91767"</td></tr><tr><td>D</td><td>25°01'47.48658"</td><td>75°27'13.92963"</td></tr></tbody></table>	सीमा स्तम्भ	अक्षान्श (Latitude)	देशान्तर (Longitude)	A	25°01'47.47566"	75°27'17.49658"	B	25°01'44.22580"	75°27'17.48460"	C	25°01'44.23672"	75°27'13.91767"	D	25°01'47.48658"	75°27'13.92963"
सीमा स्तम्भ	अक्षान्श (Latitude)	देशान्तर (Longitude)															
A	25°01'47.47566"	75°27'17.49658"															
B	25°01'44.22580"	75°27'17.48460"															
C	25°01'44.23672"	75°27'13.91767"															
D	25°01'47.48658"	75°27'13.92963"															
9	विशेष शर्त																

(देवीलाल बंशीवाल)  
खनि अभियन्ता,  
खण्ड प्रथम, बून्दी



राजस्थान सरकार

एनेक्सर- 511-

# कार्यालय खनि अभियन्ता, खण्ड प्रथम, बून्दी (राज0)

खनिज भवन, सावित्री बाई फुले कन्या छात्रावास के पास, बीबनवां रोड, बून्दी,  
दूरभाष नंबर 0747-2457840 / E-mail me.bundi1@rajasthan.gov.in



डेलिनियेशन प्लॉट ग्राम लाम्बाखोह, तहसील-तालेड़ा, जिला- बून्दी

क्र. स.	मद.	विवरण															
1	प्लॉट क्रमांक	16															
2	खनिज	सेण्डस्टोन एवं मेसेनरी स्टोन															
3	कार्यालय का नाम जहां प्लॉट आता है	खनि अभियन्ता खण्ड प्रथम बून्दी															
4	प्लॉट का राजस्व ग्राम, तहसील एवं जिला	ग्राम-लाम्बाखोह, तहसील-तालेड़ा, जिला- बून्दी															
5	प्लॉट का क्षेत्रफल	01 हेक्टर (100मी X 100मी)															
6	वार्षिक स्थिरभाटक	70,000/- वार्षिक एवं एवं उसमें समय-समय पर होने वाले संशोधनानुसार।															
7	भूमि का प्रकार व खसरा स0	राजकीय भूमि व खसरा स0 610															
8	प्लॉट की सीमा स्तम्भों के अक्षान्तर व देशान्तर (सर्वे रिपोर्ट अनुसार)	<table border="1"><thead><tr><th>सीमा स्तम्भ</th><th>अक्षान्श (Latitude)</th><th>देशान्तर (Longitude)</th></tr></thead><tbody><tr><td>A</td><td>25°01'47.46473"</td><td>75°27'21.06354"</td></tr><tr><td>B</td><td>25°01'44.21487"</td><td>75°27'21.05154"</td></tr><tr><td>C</td><td>25°01'44.22580"</td><td>75°27'17.48460"</td></tr><tr><td>D</td><td>25°01'47.47566"</td><td>75°27'17.49658"</td></tr></tbody></table>	सीमा स्तम्भ	अक्षान्श (Latitude)	देशान्तर (Longitude)	A	25°01'47.46473"	75°27'21.06354"	B	25°01'44.21487"	75°27'21.05154"	C	25°01'44.22580"	75°27'17.48460"	D	25°01'47.47566"	75°27'17.49658"
सीमा स्तम्भ	अक्षान्श (Latitude)	देशान्तर (Longitude)															
A	25°01'47.46473"	75°27'21.06354"															
B	25°01'44.21487"	75°27'21.05154"															
C	25°01'44.22580"	75°27'17.48460"															
D	25°01'47.47566"	75°27'17.49658"															
9	विशेष शर्त																

(देवीलाल बंशीवाल)  
खनि अभियन्ता,  
खण्ड प्रथम, बून्दी



राजस्थान सरकार

एनेक्सर- 512

कार्यालय खनि अभियन्ता, खण्ड प्रथम, बून्दी (राज0)

खनिज भवन, सावित्री बाई फुले कन्या छात्रावास के पास, बीबनवां रोड, बून्दी,  
दूरभाष नंबर 0747-2457840 / E-mail me.bundi1@rajasthan.gov.in



डेलिनियेशन प्लॉट ग्राम लाम्बाखोह, तहसील-तालेड़ा, जिला- बून्दी

क्र. स.	मद	विवरण		
1	प्लॉट क्रमांक	17		
2	खनिज	सेण्डस्टोन एवं मेसेनरी स्टोन		
3	कार्यालय का नाम जहां प्लॉट आता है	खनि अभियन्ता खण्ड प्रथम बून्दी		
4	प्लॉट का राजस्व ग्राम, तहसील एवं जिला	ग्राम-लाम्बाखोह, तहसील-तालेड़ा, जिला- बून्दी		
5	प्लॉट का क्षेत्रफल	01 हेक्टर (100मी X 100मी)		
6	वार्षिक स्थिरभाटक	70,000/- वार्षिक एवं एवं उसमें समय-समय पर होने वाले संशोधनानुसार।		
7	भूमि का प्रकार व खसरा स0	राजकीय भूमि व खसरा स0 610		
8	प्लॉट की सीमा स्तम्भों के अक्षान्तर व देशान्तर ( सर्वे रिपोर्ट अनुसार)	सीमा स्तम्भ	अक्षान्श (Latitude)	देशान्तर (Longitude)
		A	25°01'47.45378"	75°27'24.63050"
		B	25°01'44.20392"	75°27'24.61847"
		C	25°01'44.21487"	75°27'21.05154"
		D	25°01'47.46473"	75°27'21.06354"
9	विशेष शर्त			

(देवीलाल बंशीवाल)  
खनि अभियन्ता,  
खण्ड प्रथम, बून्दी



राजस्थान सरकार

एनेक्सर- 513

# कार्यालय खनि अभियन्ता, खण्ड प्रथम, बून्दी (राज0)

खनिज भवन, सावित्री बाई फुले कन्या छात्रावास के पास, बीबनवां रोड, बून्दी,  
दूरभाष नंबर 0747-2457840 / E-mail me.bundi@rajasthan.gov.in



डेलिनियेशन प्लॉट ग्राम लाम्बाखोह, तहसील-तालेड़ा, जिला- बून्दी

क्र. स.	मद	विवरण															
1	प्लॉट क्रमांक	18															
2	खनिज	सेण्डस्टोन एवं मेसेनरी स्टोन															
3	कार्यालय का नाम जहां प्लॉट आता है	खनि अभियन्ता खण्ड प्रथम बून्दी															
4	प्लॉट का राजस्व ग्राम, तहसील एवं जिला	ग्राम-लाम्बाखोह, तहसील-तालेड़ा, जिला- बून्दी															
5	प्लॉट का क्षेत्रफल	01 हेक्टर (100मी X 100मी)															
6	वार्षिक स्थिरभाटक	70,000/- वार्षिक एवं एवं उसमें समय-समय पर होने वाले संशोधनानुसार।															
7	भूमि का प्रकार व खसरा स0	राजकीय भूमि व खसरा स0 610, 625															
8	प्लॉट की सीमा स्तम्भों के अक्षान्तर व देशान्तर ( सर्वे रिपोर्ट अनुसार)	<table border="1"><thead><tr><th>सीमा स्तम्भ</th><th>अक्षान्श (Latitude)</th><th>देशान्तर (Longitude)</th></tr></thead><tbody><tr><td>A</td><td>25°01'47.44281"</td><td>75°27'28.19746"</td></tr><tr><td>B</td><td>25°01'44.19295"</td><td>75°27'28.18540"</td></tr><tr><td>C</td><td>25°01'44.20392"</td><td>75°27'24.61847"</td></tr><tr><td>D</td><td>25°01'47.45379"</td><td>75°27'24.63050"</td></tr></tbody></table>	सीमा स्तम्भ	अक्षान्श (Latitude)	देशान्तर (Longitude)	A	25°01'47.44281"	75°27'28.19746"	B	25°01'44.19295"	75°27'28.18540"	C	25°01'44.20392"	75°27'24.61847"	D	25°01'47.45379"	75°27'24.63050"
सीमा स्तम्भ	अक्षान्श (Latitude)	देशान्तर (Longitude)															
A	25°01'47.44281"	75°27'28.19746"															
B	25°01'44.19295"	75°27'28.18540"															
C	25°01'44.20392"	75°27'24.61847"															
D	25°01'47.45379"	75°27'24.63050"															
9	विशेष शर्त																

(देवीलाल बंशीवाल)  
खनि अभियन्ता,  
खण्ड प्रथम, बून्दी



राजस्थान सरकार

एनेक्सर- 544

## कार्यालय खनि अभियन्ता, खण्ड प्रथम, बून्दी (राज0)

खनिज भवन, सावित्री बाई फुले कन्या छात्रावास के पास, बीबनवां रोड, बून्दी.

दूरभाष नंबर 0747-2457840 / E-mail me.bundi1@rajasthan.gov.in



डेलिनियेशन प्लॉट ग्राम लाम्बाखोह, तहसील-तालेड़ा, जिला- बून्दी

क्र. स.	मद	विवरण		
1	प्लॉट क्रमांक	19		
2	खनिज	सेण्डस्टोन एवं मेसेनरी स्टोन		
3	कार्यालय का नाम जहां प्लॉट आता है	खनि अभियन्ता खण्ड प्रथम बून्दी		
4	प्लॉट का राजस्व ग्राम, तहसील एवं जिला	ग्राम-लाम्बाखोह, तहसील-तालेड़ा, जिला- बून्दी		
5	प्लॉट का क्षेत्रफल	01 हेक्टर (100मी X 100मी)		
6	वार्षिक स्थिरभाटक	70,000/- वार्षिक एवं एवं उसमें समय-समय पर होने वाले संशोधनानुसार।		
7	भूमि का प्रकार व खसरा स0	राजकीय भूमि व खसरा स0 625		
8	प्लॉट की सीमा स्तम्भों के अक्षान्तर व देशान्तर (सर्वे रिपोर्ट अनुसार)	सीमा स्तम्भ	अक्षान्श (Latitude)	देशान्तर (Longitude)
		A	25°01'47.43181"	75°27'31.76442"
		B	25°01'44.18194"	75°27'21.75233"
		C	25°01'44.19295"	75°27'28.18540"
		D	25°01'47.44281"	75°27'28.19746"
9	विशेष शर्त			

(देवीलाल बंशीवाल)

खनि अभियन्ता,  
खण्ड प्रथम, बून्दी



राजस्थान सरकार

एनेक्सर-3515

## कार्यालय खनि अभियन्ता, खण्ड प्रथम, बून्दी (राज0)

खनिज भवन, सावित्री बाई फुले कन्या छात्रावास के पास, बीबनवां रोड, बून्दी,  
दूरभाष नंबर 0747-2457840 / E-mail me.bundi@rajasthan.gov.in



डेलिनियेशन प्लॉट ग्राम लाम्बाखोह, तहसील-तालेड़ा, जिला- बून्दी

क्र. स.	मद	विवरण		
1	प्लॉट क्रमांक	20		
2	खनिज	सेण्डस्टोन एवं मेसेनरी स्टोन		
3	कार्यालय का नाम जहां प्लॉट आता है	खनि अभियन्ता खण्ड प्रथम बून्दी		
4	प्लॉट का राजस्व ग्राम, तहसील एवं जिला	ग्राम-लाम्बाखोह, तहसील-तालेड़ा, जिला- बून्दी		
5	प्लॉट का क्षेत्रफल	01 हेक्टर		
6	वार्षिक स्थिरभाटक	70,000/- वार्षिक एवं एवं उसमें समय-समय पर होने वाले संशोधनानुसार।		
7	भूमि का प्रकार व खसरा स0	राजकीय भूमि व खसरा स0 625		
8	प्लॉट की सीमा स्तम्भों के अक्षान्तर व देशान्तर ( सर्वे रिपोर्ट अनुसार)	सीमा स्तम्भ	अक्षान्श (Latitude)	देशान्तर (Longitude)
		A	25°01'47.41875"	75°27'36.49543"
		B	25°01'44.17486"	75°27'34.15977"
		C	25°01'44.18194"	75°27'31.75233"
		D	25°01'47.43181"	75°27'31.76442"
9	विशेष शर्त			

(देवीलाल बंशीवाल)

खनि अभियन्ता,  
खण्ड प्रथम, बून्दी



राजस्थान सरकार

एनेक्सर- 516

## कार्यालय खनि अभियन्ता, खण्ड प्रथम, बून्दी (राज0)

खनिज भवन, सावित्री बाई फुले कन्या छात्रावास के पास, बीबनवां रोड, बून्दी,  
दूरभाष नंबर 0747-2457840 / E-mail me.bundil@rajasthan.gov.in



डेलिनियेशन प्लॉट ग्राम लाम्बाखोह, तहसील-तालेड़ा, जिला- बून्दी

क्र. स.	मद	विवरण		
1	प्लॉट क्रमांक	21		
2	खनिज	सेण्डस्टोन एवं मेसेनरी स्टोन		
3	कार्यालय का नाम जहां प्लॉट आता है	खनि अभियन्ता खण्ड प्रथम बून्दी		
4	प्लॉट का राजस्व ग्राम, तहसील एवं जिला	ग्राम-लाम्बाखोह, तहसील-तालेड़ा, जिला- बून्दी		
5	प्लॉट का क्षेत्रफल	01.8435 हेक्टर		
6	वार्षिक स्थिरभाटक	1,29,080 / - वार्षिक एवं एवं उसमें समय-समय पर होने वाले संशोधनानुसार।		
7	भूमि का प्रकार व खसरा स0	राजकीय भूमि व खसरा स0 624, 625		
8	प्लॉट की सीमा स्तम्भों के अक्षान्तर व देशान्तर ( सर्वे रिपोर्ट अनुसार)	सीमा स्तम्भ	अक्षान्श (Latitude)	देशान्तर (Longitude)
		A	25°01'47.38757"	75°27'46.03226"
		B	25°01'44.13771"	75°27'46.02007"
		C	25°01'44.16215"	75°27'38.26582"
		D	25°01'47.40594"	75°27'40.62795"
9	विशेष शर्त			

(देवीलाल बंशीवाल)

खनि अभियन्ता,  
खण्ड प्रथम, बून्दी





राजस्थान सरकार

एनेक्सर-512

# कार्यालय खनि अभियन्ता, खण्ड प्रथम, बून्दी (राज0)

खनिज भवन, सावित्री बाई फुले कन्या छात्रावास के पास, बीबनवां रोड, बून्दी,  
दूरभाष नंबर 0747-2457840 / E-mail me.bundi1@rajasthan.gov.in



डेलिनियेशन प्लॉट ग्राम लाम्बाखोह, तहसील-तालेड़ा, जिला- बून्दी

क्र. स.	मद	विवरण		
1	प्लॉट क्रमांक	22		
2	खनिज	सेण्डस्टोन एवं मेसेनरी स्टोन		
3	कार्यालय का नाम जहां प्लॉट आता है	खनि अभियन्ता खण्ड प्रथम बून्दी		
4	प्लॉट का राजस्व ग्राम, तहसील एवं जिला	ग्राम-लाम्बाखोह, तहसील-तालेड़ा, जिला- बून्दी		
5	प्लॉट का क्षेत्रफल	01 हेक्टर (100मी X 100मी)		
6	वार्षिक स्थिरभाटक	70,000/- वार्षिक एवं एवं उसमें समय-समय पर होने वाले संशोधनानुसार।		
7	भूमि का प्रकार व खसरा सं०	राजकीय भूमि व खसरा सं० 624		
8	प्लॉट की सीमा स्तम्भों के अक्षान्तर व देशान्तर (सर्वे रिपोर्ट अनुसार)	सीमा स्तम्भ	अक्षान्श (Latitude)	देशान्तर (Longitude)
		A	25°01'47.37646"	75°27'49.59922"
		B	25°01'44.12659"	75°27'49.58700"
		C	25°01'44.13771"	75°27'46.02007"
		D	25°01'47.38757"	75°27'46.03226"
9	विशेष शर्त			

(देवीलाल बंशीवाल)  
खनि अभियन्ता,  
खण्ड प्रथम, बून्दी



राजस्थान सरकार

एनेक्सर- 518

# कार्यालय खनि अभियन्ता, खण्ड प्रथम, बून्दी (राज0)

खनिज भवन, सावित्री बाई फुले कन्या छात्रावास के पास, बीबनवां रोड, बून्दी,  
दूरभाष नंबर 0747-2457840 / E-mail me.bundi1@rajasthan.gov.in



डेलिनिवेशन प्लॉट ग्राम लाम्बाखोह, तहसील-तालेड़ा, जिला- बून्दी

क्र. स.	मद	विवरण		
1	प्लॉट क्रमांक	23		
2	खनिज	सेण्डस्टोन एवं मेसेनरी स्टोन		
3	कार्यालय का नाम जहां प्लॉट आता है	खनि अभियन्ता खण्ड प्रथम बून्दी		
4	प्लॉट का राजस्व ग्राम, तहसील एवं जिला	ग्राम-लाम्बाखोह, तहसील-तालेड़ा, जिला- बून्दी		
5	प्लॉट का क्षेत्रफल	01 हेक्टर (100मी X 100मी)		
6	वार्षिक स्थिरभाटक	70,000/- वार्षिक एवं एवं उसमें समय-समय पर होने वाले संशोधनानुसार।		
7	भूमि का प्रकार व खसरा सं०	राजकीय भूमि व खसरा सं० 624		
8	प्लॉट की सीमा स्तम्भों के अक्षान्तर व देशान्तर ( सर्वे रिपोर्ट अनुसार)	सीमा स्तम्भ	अक्षान्तर (Latitude)	देशान्तर (Longitude)
		A	25°01'47.36531"	75°27'53.16618"
		B	25°01'44.11545"	75°27'53.15394"
		C	25°01'44.12659"	75°27'49.58700"
		D	25°01'47.37646"	75°27'49.59922"
9	विशेष शर्त			

(देवीलाल बंशीवाल)  
खनि अभियन्ता,  
खण्ड प्रथम, बून्दी



राजस्थान सरकार

एनेक्सर- 519

# कार्यालय खनि अभियन्ता, खण्ड प्रथम, बून्दी (राज0)

खनिज भवन, सावित्री बाई फुले कन्या छात्रावास के पास, बीबनवां रोड, बून्दी,  
दूरभाष नंबर 0747-2457840 / E-mail me.bundil@rajasthan.gov.in



डेलिनियेशन प्लॉट ग्राम लाम्बाखोह, तहसील-तालेड़ा, जिला- बून्दी

क्र. स.	मद	विवरण		
1	प्लॉट क्रमांक	24		
2	खनिज	सेण्डस्टोन एवं मेसेनरी स्टोन		
3	कार्यालय का नाम जहां प्लॉट आता है	खनि अभियन्ता खण्ड प्रथम बून्दी		
4	प्लॉट का राजस्व ग्राम, तहसील एवं जिला	ग्राम-लाम्बाखोह, तहसील-तालेड़ा, जिला- बून्दी		
5	प्लॉट का क्षेत्रफल	01 हेक्टर (100मी X 100मी)		
6	वार्षिक स्थिरभाटक	70,000/- वार्षिक एवं एवं उसमें समय-समय पर होने वाले संशोधनानुसार।		
7	भूमि का प्रकार व खसरा स0	राजकीय भूमि व खसरा स0 624		
8	प्लॉट की सीमा स्तम्भों के अक्षान्तर व देशान्तर (सर्वे रिपोर्ट अनुसार)	सीमा स्तम्भ	अक्षान्श (Latitude)	देशान्तर (Longitude)
		A	25°01'47.35415"	75°27'56.73314"
		B	25°01'44.10429"	75°27'56.72087"
		C	25°01'44.11545"	75°27'53.15394"
		D	25°01'47.36531"	75°27'53.16618"
9	विशेष शर्त			

(देवीलाल बंशीवाल)  
खनि अभियन्ता,  
खण्ड प्रथम, बून्दी



राजस्थान सरकार

एनेक्सर- 520

# कार्यालय खनि अभियन्ता, खण्ड प्रथम, बून्दी (राज0)

खनिज भवन, सावित्री बाई फुले कन्या छात्रावास के पास, बीबनवां रोड, बून्दी,  
दूरभाष नंबर 0747-2457840 / E-mail me.bundi1@rajasthan.gov.in



डेलिनियेशन प्लॉट ग्राम लाम्बाखोह, तहसील-तालेड़ा, जिला- बून्दी

क्र. स.	मद	विवरण		
1	प्लॉट क्रमांक	25		
2	खनिज	सेण्डस्टोन एवं मेसेनरी स्टोन		
3	कार्यालय का नाम जहां प्लॉट आता है	खनि अभियन्ता खण्ड प्रथम बून्दी		
4	प्लॉट का राजस्व ग्राम, तहसील एवं जिला	ग्राम-लाम्बाखोह, तहसील-तालेड़ा, जिला- बून्दी		
5	प्लॉट का क्षेत्रफल	01 हेक्टर (100मी X 100मी)		
6	वार्षिक स्थिरभाटक	70,000/- वार्षिक एवं एवं उसमें समय-समय पर होने वाले संशोधनानुसार।		
7	भूमि का प्रकार व खसरा स0	राजकीय भूमि व खसरा स0 624, 688, 689		
8	प्लॉट की सीमा स्तम्भों के अक्षान्तर व देशान्तर ( सर्वे रिपोर्ट अनुसार)	सीमा स्तम्भ	अक्षान्श (Latitude)	देशान्तर (Longitude)
		A	25°01'47.34296"	75°28'00.30010"
		B	25°01'44.09310"	75°28'00.28760"
		C	25°01'44.10429"	75°27'56.72087"
		D	25°01'47.35415"	75°27'56.73314"
9	विशेष शर्त			

(देवीलाल बंशीवाल)  
खनि अभियन्ता,  
खण्ड प्रथम, बून्दी



राजस्थान सरकार

एनेक्सर-521

# कार्यालय खनि अभियन्ता, खण्ड प्रथम, बून्दी (राज0)

खनिज भवन, सावित्री बाई फुले कन्या छात्रावास के पास, बीबनवां रोड, बून्दी,  
दूरभाष नंबर 0747-2457840 / E-mail me.bundil@rajasthan.gov.in



डेलिनियेशन प्लॉट ग्राम लाम्बाखोह, तहसील-तालेड़ा, जिला- बून्दी

क्र. स.	मद	विवरण															
1	प्लॉट क्रमांक	26															
2	खनिज	सेण्डस्टोन एवं मेसेनरी स्टोन															
3	कार्यालय का नाम जहां प्लॉट आता है	खनि अभियन्ता खण्ड प्रथम बून्दी															
4	प्लॉट का राजस्व ग्राम, तहसील एवं जिला	ग्राम-लाम्बाखोह, तहसील-तालेड़ा, जिला- बून्दी															
5	प्लॉट का क्षेत्रफल	01 हेक्टर (100मी X 100मी)															
6	वार्षिक स्थिरभाटक	70,000/- वार्षिक एवं एवं उसमें समय-समय पर होने वाले संशोधनानुसार।															
7	भूमि का प्रकार व खसरा स0	राजकीय भूमि व खसरा स0 688, 689															
8	प्लॉट की सीमा स्तम्भों के अक्षान्तर व देशान्तर (सर्वे रिपोर्ट अनुसार)	<table border="1"><thead><tr><th>सीमा स्तम्भ</th><th>अक्षान्तर (Latitude)</th><th>देशान्तर (Longitude)</th></tr></thead><tbody><tr><td>A</td><td>25°01'47.33175"</td><td>75°28'03.86706"</td></tr><tr><td>B</td><td>25°01'44.08188"</td><td>75°28'03.85473"</td></tr><tr><td>C</td><td>25°01'44.09310"</td><td>75°28'00.28760"</td></tr><tr><td>D</td><td>25°01'47.34296"</td><td>75°28'00.30010"</td></tr></tbody></table>	सीमा स्तम्भ	अक्षान्तर (Latitude)	देशान्तर (Longitude)	A	25°01'47.33175"	75°28'03.86706"	B	25°01'44.08188"	75°28'03.85473"	C	25°01'44.09310"	75°28'00.28760"	D	25°01'47.34296"	75°28'00.30010"
सीमा स्तम्भ	अक्षान्तर (Latitude)	देशान्तर (Longitude)															
A	25°01'47.33175"	75°28'03.86706"															
B	25°01'44.08188"	75°28'03.85473"															
C	25°01'44.09310"	75°28'00.28760"															
D	25°01'47.34296"	75°28'00.30010"															
9	विशेष शर्त																

(देवीलाल बंशीवाल)

खनि अभियन्ता,  
खण्ड प्रथम, बून्दी



राजस्थान सरकार

एनेक्सर- 522

कार्यालय खनि अभियन्ता, खण्ड प्रथम, बून्दी (राज0)

खनिज भवन, सावित्री बाई फुले कन्या छात्रावास के पास, बीबनवां रोड, बून्दी,  
दूरभाष नंबर 0747-2457840 / E-mail me.bundi1@rajasthan.gov.in



डेलिनियेशन प्लॉट ग्राम लाम्बाखोह, तहसील-तालेड़ा, जिला- बून्दी

क्र. स.	मद	विवरण															
1	प्लॉट क्रमांक	27															
2	खनिज	सेण्डस्टोन एवं मेसेनरी स्टोन															
3	कार्यालय का नाम जहां प्लॉट आता है	खनि अभियन्ता खण्ड प्रथम बून्दी															
4	प्लॉट का राजस्व ग्राम, तहसील एवं जिला	ग्राम-लाम्बाखोह, तहसील-तालेड़ा, जिला- बून्दी															
5	प्लॉट का क्षेत्रफल	01 हेक्टर (100मी X 100मी)															
6	वार्षिक स्थिरभाटक	70,000/- वार्षिक एवं एवं उसमें समय-समय पर होने वाले संशोधनानुसार।															
7	भूमि का प्रकार व खसरा स0	राजकीय भूमि व खसरा स0 688, 689															
8	प्लॉट की सीमा स्तम्भों के अक्षान्तर व देशान्तर ( सर्वे रिपोर्ट अनुसार)	<table border="1"><thead><tr><th>सीमा स्तम्भ</th><th>अक्षान्श (Latitude)</th><th>देशान्तर (Longitude)</th></tr></thead><tbody><tr><td>A</td><td>25°01'47.32051"</td><td>75°28'07.43401"</td></tr><tr><td>B</td><td>25°01'44.07065"</td><td>75°28'07.42167"</td></tr><tr><td>C</td><td>25°01'44.08188"</td><td>75°28'03.85473"</td></tr><tr><td>D</td><td>25°01'47.33175"</td><td>75°28'03.86706"</td></tr></tbody></table>	सीमा स्तम्भ	अक्षान्श (Latitude)	देशान्तर (Longitude)	A	25°01'47.32051"	75°28'07.43401"	B	25°01'44.07065"	75°28'07.42167"	C	25°01'44.08188"	75°28'03.85473"	D	25°01'47.33175"	75°28'03.86706"
सीमा स्तम्भ	अक्षान्श (Latitude)	देशान्तर (Longitude)															
A	25°01'47.32051"	75°28'07.43401"															
B	25°01'44.07065"	75°28'07.42167"															
C	25°01'44.08188"	75°28'03.85473"															
D	25°01'47.33175"	75°28'03.86706"															
9	विशेष शर्त																

(देवीलाल बंशीवाल)  
खनि अभियन्ता,  
खण्ड प्रथम, बून्दी



राजस्थान सरकार

एनेक्सर- 523

# कार्यालय खनि अभियन्ता, खण्ड प्रथम, बून्दी (राज0)

खनिज भवन, सावित्री बाई फुले कन्या छात्रावास के पास, बीबनवां रोड, बून्दी,  
दूरभाष नंबर 0747-2457840 / E-mail me.bundi1@rajasthan.gov.in



डेलिनिवेशन प्लॉट ग्राम लाम्बाखोह, तहसील-तालेड़ा, जिला- बून्दी

क्र. स.	मद	विवरण															
1	प्लॉट क्रमांक	28															
2	खनिज	सेण्डस्टोन एवं मेसेनरी स्टोन															
3	कार्यालय का नाम जहां प्लॉट आता है	खनि अभियन्ता खण्ड प्रथम बून्दी															
4	प्लॉट का राजस्व ग्राम, तहसील एवं जिला	ग्राम-लाम्बाखोह, तहसील-तालेड़ा, जिला- बून्दी															
5	प्लॉट का क्षेत्रफल	01 हेक्टर (100मी X 100मी)															
6	वार्षिक स्थिरभाटक	70,000/- वार्षिक एवं एवं उसमें समय-समय पर होने वाले संशोधनानुसार।															
7	भूमि का प्रकार व खसरा सं0	राजकीय भूमि व खसरा सं0 688, 689															
8	प्लॉट की सीमा स्तम्भों के अक्षान्तर व देशान्तर ( सर्वे रिपोर्ट अनुसार)	<table border="1"><thead><tr><th>सीमा स्तम्भ</th><th>अक्षान्श (Latitude)</th><th>देशान्तर (Longitude)</th></tr></thead><tbody><tr><td>A</td><td>25°01'47.30925"</td><td>75°28'11.00097"</td></tr><tr><td>B</td><td>25°01'44.05969"</td><td>75°28'10.98860"</td></tr><tr><td>C</td><td>25°01'44.07065"</td><td>75°28'07.42167"</td></tr><tr><td>D</td><td>25°01'47.32051"</td><td>75°28'07.43401"</td></tr></tbody></table>	सीमा स्तम्भ	अक्षान्श (Latitude)	देशान्तर (Longitude)	A	25°01'47.30925"	75°28'11.00097"	B	25°01'44.05969"	75°28'10.98860"	C	25°01'44.07065"	75°28'07.42167"	D	25°01'47.32051"	75°28'07.43401"
सीमा स्तम्भ	अक्षान्श (Latitude)	देशान्तर (Longitude)															
A	25°01'47.30925"	75°28'11.00097"															
B	25°01'44.05969"	75°28'10.98860"															
C	25°01'44.07065"	75°28'07.42167"															
D	25°01'47.32051"	75°28'07.43401"															
9	विशेष शर्त																

(देवीलाल बंशीवाल)  
खनि अभियन्ता,  
खण्ड प्रथम, बून्दी



राजस्थान सरकार

एनेक्सर- 524

## कार्यालय खनि अभियन्ता, खण्ड प्रथम, बून्दी (राज0)

खनिज भवन, सावित्री बाई फुले कन्या छात्रावास के पास, बीबनवां रोड, बून्दी,  
दूरभाष नंबर 0747-2457840 / E-mail me.bundi1@rajasthan.gov.in



डेलिनिवेशन प्लॉट ग्राम लाम्बाखोह, तहसील-तालेड़ा, जिला- बून्दी


क्र. स.	मद	विवरण		
1	प्लॉट क्रमांक	29		
2	खनिज	सेण्डस्टोन एवं मेसेनरी स्टोन		
3	कार्यालय का नाम जहां प्लॉट आता है	खनि अभियन्ता खण्ड प्रथम बून्दी		
4	प्लॉट का राजस्व ग्राम, तहसील एवं जिला	ग्राम-लाम्बाखोह, तहसील-तालेड़ा, जिला- बून्दी		
5	प्लॉट का क्षेत्रफल	01 हेक्टर (100मी X 100मी)		
6	वार्षिक स्थिरभाटक	70,000/- वार्षिक एवं एवं उसमें समय-समय पर होने वाले संशोधनानुसार।		
7	भूमि का प्रकार व खसरा स0	राजकीय भूमि व खसरा स0 610		
8	प्लॉट की सीमा स्तम्भों के अक्षान्तर व देशान्तर ( सर्वे रिपोर्ट अनुसार)	सीमा स्तम्भ	अक्षान्श (Latitude)	देशान्तर (Longitude)
		A	25°01'44.22580"	75°27'17.48460"
		B	25°01'40.97576"	75°27'17.47263"
		C	25°01'40.98686"	75°27'13.90572"
D	25°01'44.23672"	75°27'13.91767"		
9	विशेष शर्त			

(देवीलाल-बंशीवाल)  
खनि अभियन्ता,  
खण्ड प्रथम, बून्दी



राजस्थान सरकार  
कार्यालय खनि अभियन्ता, खान एवं भू विज्ञान विभाग, बाडमेर

क्रम. सं.		विवरण		
1	प्लॉट क्रमांक	137		
2	खनिज	मैसनरी स्टोन		
3	कार्यालय का नाम जहाँ प्लॉट आता है	खनि अभियन्ता, बाडमेर		
4	प्लॉट का राजस्व ग्राम, तहसील, जिला	हरियाला मगरा, बाडमेर, बाडमेर		
5	प्लॉट का क्षेत्रफल	2.00 हैक्टर		
6	स्थिर भाटक	रूपये 60000/- प्रतिवर्ष एवं समय-समय पर होने वाले संशोधनानुसार		
7	भूमि का प्रकार.	राजकीय भूमि		
8	प्लॉट के सीमा स्तम्भों के अक्षांतर व देशान्तर	सीमा स्तम्भ	अक्षांतर (Latitude)	देशान्तर (Longitude)
		A	N25°54'11.54498"	E71°11'15.48199"
		B	N25°54'14.69908"	E71°11'12.65353"
		C	N25°54'17.97350"	E71°11'17.11739"
		D	N25°54'14.81938"	E71°11'19.94582"

  
भगवान सिंह  
खनि अभियन्ता  
बाडमेर

राजस्थान सरकार  
कार्यालय खनि अभियन्ता, खान एवं भू विज्ञान विभाग, बाडमेर


क्रम. सं.		विवरण		
1	प्लॉट क्रमांक	139		
2	खनिज	मैसनरी स्टोन		
3	कार्यालय का नाम जहाँ प्लॉट आता है	खनि अभियन्ता, बाडमेर		
4	प्लॉट का राजस्व ग्राम, तहसील, जिला	हरियाला मगरा, बाडमेर, बाडमेर		
5	प्लॉट का क्षेत्रफल	1.50 हैक्टर		
6	स्थिर भाटक	रुपये 45000/- प्रतिवर्ष एवं समय-समय पर होने वाले संशोधनानुसार		
7	भूमि का प्रकार.	राजकीय भूमि		
8	प्लॉट के सीमा स्तम्भों के अक्षांतर व देशान्तर	सीमा स्तम्भ	अक्षांतर (Latitude)	देशान्तर (Longitude)
		A	N25°54'18.84024"	E71°11'37.01735"
		B	N25°54'19.35077"	E71°11'40.56491"
		C	N25°54'14.53804"	E71°11'41.41161"
		D	N25°54'14.02751"	E71°11'37.86410"

*B. L.*  
भगवान सिंह  
खनि अभियन्ता  
बाडमेर

लेखार - 528

राजस्थान सरकार  
कार्यालय खनि अभियन्ता, खान एवं भू विज्ञान विभाग, बाडमेर

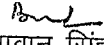
क्रम. सं.		विवरण		
1	प्लॉट क्रमांक	140		
2	खनिज	मैसनरी स्टोन		
3	कार्यालय का नाम जहाँ प्लॉट आता है	खनि अभियन्ता, बाडमेर		
4	प्लॉट का राजस्व ग्राम, तहसील, जिला	हरियाला मगरा, बाडमेर, बाडमेर		
5	प्लॉट का क्षेत्रफल	1.50 हैक्टर		
6	स्थिर भाटक	रूपये 45000/- प्रतिवर्ष एवं समय-समय पर होने वाले संशोधनानुसार		
7	भूमि का प्रकार.	राजकीय भूमि		
8	प्लॉट के सीमा स्तम्भो के अक्षान्तर व देशान्तर	सीमा स्तम्भ	अक्षान्तर (Latitude)	देशान्तर (Longitude)
		A	N25°54'19.35077"	E71°11'40.56491"
		B	N25°54'19.86129"	E71°11'44.11247"
		C	N25°54'15.04855"	E71°11'44.95914"
		D	N25°54'14.53804"	E71°11'41.41161"

  
भगवान सिंह  
खनि अभियन्ता  
बाडमेर

528

राजस्थान सरकार  
कार्यालय खनि अभियन्ता, खान एवं भू विज्ञान विभाग, बाडमेर

क्रम. सं.		विवरण		
1	प्लॉट क्रमांक	141		
2	खनिज	मैसनरी स्टोन		
3	कार्यालय का नाम जहाँ प्लॉट आता है	खनि अभियन्ता, बाडमेर		
4	प्लॉट का राजस्व ग्राम, तहसील, जिला	हरियाला मगरा, बाडमेर, बाडमेर		
5	प्लॉट का क्षेत्रफल	1.50 हैक्टर		
6	स्थिर भाटक	रूपये 45000/- प्रतिवर्ष एवं समय-समय पर होने वाले संशोधनानुसार		
7	भूमि का प्रकार.	राजकीय भूमि		
8	प्लॉट के सीमा स्तम्भों के अक्षांतर व देशान्तर	सीमा स्तम्भ	अक्षांतर (Latitude)	देशान्तर (Longitude)
		A	N25°54'19.86129"	E71°11'44.11247"
		B	N25°54'20.37177"	E71°11'47.66004"
		C	N25°54'15.55903"	E71°11'48.50667"
		D	N25°54'15.04855"	E71°11'44.95914"

  
भगवान सिंह  
खनि अभियन्ता  
बाडमेर



राजस्थान सरकार

एनेक्सर- 529

कार्यालय खनि अभियन्ता, खण्ड प्रथम, बून्दी (राज0)

खनिज भवन, सावित्री बाई फुले कन्या छात्रावास के पास, बीबनवां रोड, बून्दी,  
दूरभाष नंबर 0747-2457840 / E-mail me.bundi1@rajasthan.gov.in



डेलिनिवेशन प्लॉट ग्राम लाम्बाखोह, तहसील-तालेड़ा, जिला- बून्दी

क्र. स.	मद	विवरण		
1	प्लॉट क्रमांक	30		
2	खनिज	सेण्डस्टोन एवं मेसेनरी स्टोन		
3	कार्यालय का नाम जहां प्लॉट आता है	खनि अभियन्ता खण्ड प्रथम बून्दी		
4	प्लॉट का राजस्व ग्राम, तहसील एवं जिला	ग्राम-लाम्बाखोह, तहसील-तालेड़ा, जिला- बून्दी		
5	प्लॉट का क्षेत्रफल	01 हेक्टर (100मी X 100मी)		
6	वार्षिक स्थिरभाटक	70,000/- वार्षिक एवं एवं उसमें समय-समय पर होने वाले संशोधनानुसार।		
7	भूमि का प्रकार व खसरा स0	राजकीय भूमि व खसरा स0 610		
8	प्लॉट की सीमा स्तम्भों के अक्षान्तर व देशान्तर (सर्वे रिपोर्ट अनुसार)	सीमा स्तम्भ	अक्षान्तर (Latitude)	देशान्तर (Longitude)
		A	25°01'44.21487"	75°27'21.05154"
		B	25°01'40.96503"	75°27'21.03954"
		C	25°01'40.97596"	75°27'17.47263"
		D	25°01'44.22580"	75°27'19.48460"
9	विशेष शर्त			

(देवीलाल बंशीवाल)  
खनि अभियन्ता,  
खण्ड प्रथम, बून्दी



राजस्थान सरकार

एनेक्सर- 530

## कार्यालय खनि अभियन्ता, खण्ड प्रथम, बून्दी (राज०)

खनिज भवन, सावित्री बाई फुले कन्या छात्रावास के पास, बीबनवां रोड, बून्दी,  
दूरभाष नंबर 0747-2457840 / E-mail me.bundi1@rajasthan.gov.in



डेलिनियेशन प्लॉट ग्राम लाम्बाखोह, तहसील-तालेड़ा, जिला- बून्दी

क्र. स.	मद	विवरण															
1	प्लॉट क्रमांक	31															
2	खनिज	सेण्डस्टोन एवं मेसेनरी स्टोन															
3	कार्यालय का नाम जहां प्लॉट आता है	खनि अभियन्ता खण्ड प्रथम बून्दी															
4	प्लॉट का राजस्व ग्राम, तहसील एवं जिला	ग्राम-लाम्बाखोह, तहसील-तालेड़ा, जिला- बून्दी															
5	प्लॉट का क्षेत्रफल	01 हेक्टर (100मी X 100मी)															
6	वार्षिक स्थिरभाटक	70,000/- वार्षिक एवं एवं उसमें समय-समय पर होने वाले संशोधनानुसार।															
7	भूमि का प्रकार व खसरा स०	राजकीय भूमि व खसरा स० 610															
8	प्लॉट की सीमा स्तम्भों के अक्षान्तर व देशान्तर ( सर्वे रिपोर्ट अनुसार)	<table border="1"><thead><tr><th>सीमा स्तम्भ</th><th>अक्षान्श (Latitude)</th><th>देशान्तर (Longitude)</th></tr></thead><tbody><tr><td>A</td><td>25°01'44.20392"</td><td>75°27'24.61847"</td></tr><tr><td>B</td><td>25°01'40.95408"</td><td>75°27'24.60644"</td></tr><tr><td>C</td><td>25°01'40.96503"</td><td>75°27'21.03954"</td></tr><tr><td>D</td><td>25°01'44.21487"</td><td>75°27'21.05154"</td></tr></tbody></table>	सीमा स्तम्भ	अक्षान्श (Latitude)	देशान्तर (Longitude)	A	25°01'44.20392"	75°27'24.61847"	B	25°01'40.95408"	75°27'24.60644"	C	25°01'40.96503"	75°27'21.03954"	D	25°01'44.21487"	75°27'21.05154"
सीमा स्तम्भ	अक्षान्श (Latitude)	देशान्तर (Longitude)															
A	25°01'44.20392"	75°27'24.61847"															
B	25°01'40.95408"	75°27'24.60644"															
C	25°01'40.96503"	75°27'21.03954"															
D	25°01'44.21487"	75°27'21.05154"															
9	विशेष शर्त																

(देवीलाल बंशीवाल)  
खनि अभियन्ता,  
खण्ड प्रथम, बून्दी



राजस्थान सरकार

एनेक्सर- 531

## कार्यालय खनि अभियन्ता, खण्ड प्रथम, बून्दी (राज0)

खनिज भवन, सावित्री बाई फुले कन्या छात्रावास के पास, बीबनवां रोड, बून्दी,  
दूरभाष नंबर 0747-2457840 / E-mail me.bundi1@rajasthan.gov.in



डेलिनिवेशन प्लॉट ग्राम लाम्बाखोह, तहसील-तालेड़ा, जिला- बून्दी

क्र. स.	मद	विवरण		
1	प्लॉट क्रमांक	32		
2	खनिज	सेण्डस्टोन एवं मेसेनरी स्टोन		
3	कार्यालय का नाम जहां प्लॉट आता है	खनि अभियन्ता खण्ड प्रथम बून्दी		
4	प्लॉट का राजस्व ग्राम, तहसील एवं जिला	ग्राम-लाम्बाखोह, तहसील-तालेड़ा, जिला- बून्दी		
5	प्लॉट का क्षेत्रफल	01 हेक्टर (100मी X 100मी)		
6	वार्षिक स्थिरभाटक	70,000/- वार्षिक एवं एवं उसमें समय-समय पर होने वाले संशोधनानुसार।		
7	भूमि का प्रकार व खसरा स0	राजकीय भूमि व खसरा स0 610, 625		
8	प्लॉट की सीमा स्तम्भों के अक्षान्तर व देशान्तर ( सर्वे रिपोर्ट अनुसार)	सीमा स्तम्भ	अक्षान्श (Latitude)	देशान्तर (Longitude)
		A	25°01'44.19295"	75°27'28.18540"
		B	25°01'40.94310"	75°27'28.17335"
		C	25°01'40.95408"	75°27'24.60644"
D	25°01'44.20392"	75°27'24.61847"		
9	विशेष शर्त			

(देवीलाल बंशीवाल)  
खनि अभियन्ता,  
खण्ड प्रथम, बून्दी



राजस्थान सरकार

एनेक्सर-532

## कार्यालय खनि अभियन्ता, खण्ड प्रथम, बून्दी (राज0)

खनिज भवन, सावित्री बाई फुले कन्या छात्रावास के पास, बीबनवां रोड, बून्दी,  
दूरभाष नंबर 0747-2457840 / E-mail me.bundi@rajasthan.gov.in



डेलिनियेशन प्लॉट ग्राम लाम्बाखोह, तहसील-तालेड़ा, जिला- बून्दी

क्र. स.	मद	विवरण															
1	प्लॉट क्रमांक	33															
2	खनिज	सेण्डस्टोन एवं मेसेनरी स्टोन															
3	कार्यालय का नाम जहां प्लॉट आता है	खनि अभियन्ता खण्ड प्रथम बून्दी															
4	प्लॉट का राजस्व ग्राम, तहसील एवं जिला	ग्राम-लाम्बाखोह, तहसील-तालेड़ा, जिला- बून्दी															
5	प्लॉट का क्षेत्रफल	01.9560 हेक्टर															
6	वार्षिक स्थिरभाटक	1,36,920/- वार्षिक एवं एवं उसमें समय-समय पर होने वाले संशोधनानुसार।															
7	भूमि का प्रकार व खसरा स0	राजकीय भूमि व खसरा स0 625															
8	प्लॉट की सीमा स्तम्भों के अक्षान्तर व देशान्तर (सर्वे रिपोर्ट अनुसार)	<table border="1"><thead><tr><th>सीमा स्तम्भ</th><th>अक्षान्श (Latitude)</th><th>देशान्तर (Longitude)</th></tr></thead><tbody><tr><td>A</td><td>25°01'44.17534"</td><td>75°27'34.00446"</td></tr><tr><td>B</td><td>25°01'37.69081"</td><td>75°27'29.32362"</td></tr><tr><td>C</td><td>25°01'37.69324"</td><td>75°27'28.16130"</td></tr><tr><td>D</td><td>25°01'44.19330"</td><td>75°27'28.18540"</td></tr></tbody></table>	सीमा स्तम्भ	अक्षान्श (Latitude)	देशान्तर (Longitude)	A	25°01'44.17534"	75°27'34.00446"	B	25°01'37.69081"	75°27'29.32362"	C	25°01'37.69324"	75°27'28.16130"	D	25°01'44.19330"	75°27'28.18540"
सीमा स्तम्भ	अक्षान्श (Latitude)	देशान्तर (Longitude)															
A	25°01'44.17534"	75°27'34.00446"															
B	25°01'37.69081"	75°27'29.32362"															
C	25°01'37.69324"	75°27'28.16130"															
D	25°01'44.19330"	75°27'28.18540"															
9	विशेष शर्त																

(देवीलाल बंशीवाल)  
खनि अभियन्ता,  
खण्ड प्रथम, बून्दी





राजस्थान सरकार

एनेक्सर- 533

कार्यालय खनि अभियन्ता, खण्ड प्रथम, बून्दी (राज0)

खनिज भवन, सावित्री बाई फुले कन्या छात्रावास के पास, बीबनवां रोड, बून्दी,  
दूरभाष नंबर 0747-2457840 / E-mail me.bundi1@rajasthan.gov.in



डेलिनियेशन प्लॉट ग्राम लाम्बाखोह, तहसील-तालेड़ा, जिला- बून्दी

क्र. स.	मद	विवरण		
1	प्लॉट क्रमांक	34		
2	खनिज	सेण्डस्टोन एवं मेसेनरी स्टोन		
3	कार्यालय का नाम जहां प्लॉट आता है	खनि अभियन्ता खण्ड प्रथम बून्दी		
4	प्लॉट का राजस्व ग्राम, तहसील एवं जिला	ग्राम-लाम्बाखोह, तहसील-तालेड़ा, जिला- बून्दी		
5	प्लॉट का क्षेत्रफल	01.5005 हेक्टर		
6	वार्षिक स्थिरभाटक	1,05,070/- वार्षिक एवं एवं उसमें समय-समय पर होने वाले संशोधनानुसार।		
7	भूमि का प्रकार व खसरा स0	राजकीय भूमि व खसरा स0 624, 625		
8	प्लॉट की सीमा स्तम्भों के अक्षान्तर व देशान्तर (सर्वे रिपोर्ट अनुसार)	सीमा स्तम्भ	अक्षान्श (Latitude)	देशान्तर (Longitude)
		A	25°01'44.14880"	75°27'42.45314"
		B	25°01'40.89895"	75°27'42.44098"
		C	25°01'40.91829"	75°27'35.92418"
		D	25°01'44.16215"	75°27'38.26582"
9	विशेष शर्त			

(देवीलाल बंशीवाल)  
खनि अभियन्ता,  
खण्ड प्रथम, बून्दी



राजस्थान सरकार

एनेक्सर- 5.3.4

कार्यालय खनि अभियन्ता, खण्ड प्रथम, बून्दी (राज0)

खनिज भवन, सावित्री बाई फुले कन्या छात्रावास के पास, बीबनवां रोड, बून्दी,  
दूरभाष नंबर 0747-2457840 / E-mail me.bundi1@rajasthan.gov.in



डेलिनियेशन प्लॉट ग्राम लाम्बाखोह, तहसील-तालेड़ा, जिला- बून्दी

क्र. स.	मद	विवरण															
1	प्लॉट क्रमांक	35															
2	खनिज	सेण्डस्टोन एवं मेसेनरी स्टोन															
3	कार्यालय का नाम जहां प्लॉट आता है	खनि अभियन्ता खण्ड प्रथम बून्दी															
4	प्लॉट का राजस्व ग्राम, तहसील एवं जिला	ग्राम-लाम्बाखोह, तहसील-तालेड़ा, जिला- बून्दी															
5	प्लॉट का क्षेत्रफल	01 हेक्टर (100मी X 100मी)															
6	वार्षिक स्थिरभाटक	70,000/- वार्षिक एवं एवं उसमें समय-समय पर होने वाले संशोधनानुसार।															
7	भूमि का प्रकार व खसरा स0	राजकीय भूमि व खसरा स0 624															
8	प्लॉट की सीमा स्तम्भों के अक्षान्तर व देशान्तर ( सर्वे रिपोर्ट अनुसार)	<table border="1"><thead><tr><th>सीमा स्तम्भ</th><th>अक्षान्तर (Latitude)</th><th>देशान्तर (Longitude)</th></tr></thead><tbody><tr><td>A</td><td>25°01'44.13771"</td><td>75°27'46.02007"</td></tr><tr><td>B</td><td>25°01'40.88786"</td><td>75°27'46.00789"</td></tr><tr><td>C</td><td>25°01'40.89895"</td><td>75°27'42.44098"</td></tr><tr><td>D</td><td>25°01'44.14880"</td><td>75°27'42.45314"</td></tr></tbody></table>	सीमा स्तम्भ	अक्षान्तर (Latitude)	देशान्तर (Longitude)	A	25°01'44.13771"	75°27'46.02007"	B	25°01'40.88786"	75°27'46.00789"	C	25°01'40.89895"	75°27'42.44098"	D	25°01'44.14880"	75°27'42.45314"
सीमा स्तम्भ	अक्षान्तर (Latitude)	देशान्तर (Longitude)															
A	25°01'44.13771"	75°27'46.02007"															
B	25°01'40.88786"	75°27'46.00789"															
C	25°01'40.89895"	75°27'42.44098"															
D	25°01'44.14880"	75°27'42.45314"															
9	विशेष शर्त																

(देवीलाल बंशीवाल)  
खनि अभियन्ता,  
खण्ड प्रथम, बून्दी



राजस्थान सरकार

एनेक्सर- 535

कार्यालय खनि अभियन्ता, खण्ड प्रथम, बून्दी (राज0)

खनिज भवन, सावित्री बाई फुले कन्या छात्रावास के पास, बीबनवां रोड, बून्दी,  
दूरभाष नंबर 0747-2457840 / E-mail me.bundi1@rajasthan.gov.in



डेलिनियेशन प्लॉट ग्राम लाम्बाखोह, तहसील-तालेड़ा, जिला- बून्दी

क्र. स.	मद	विवरण															
1	प्लॉट क्रमांक	36															
2	खनिज	सेण्डस्टोन एवं मेसेनरी स्टोन															
3	कार्यालय का नाम जहां प्लॉट आता है	खनि अभियन्ता खण्ड प्रथम बून्दी															
4	प्लॉट का राजस्व ग्राम, तहसील एवं जिला	ग्राम-लाम्बाखोह, तहसील-तालेड़ा, जिला- बून्दी															
5	प्लॉट का क्षेत्रफल	01 हेक्टर (100मी X 100मी)															
6	वार्षिक स्थिरभाटक	70,000/- वार्षिक एवं एवं उसमें समय-समय पर होने वाले संशोधनानुसार।															
7	भूमि का प्रकार व खसरा स0	राजकीय भूमि व खसरा स0 624															
8	प्लॉट की सीमा स्तम्भों के अक्षान्तर व देशान्तर (सर्वे रिपोर्ट अनुसार)	<table border="1"><thead><tr><th>सीमा स्तम्भ</th><th>अक्षान्श (Latitude)</th><th>देशान्तर (Longitude)</th></tr></thead><tbody><tr><td>A</td><td>25°01'44.12659"</td><td>75°27'49.58700"</td></tr><tr><td>B</td><td>25°01'40.87674"</td><td>75°27'49.57479"</td></tr><tr><td>C</td><td>25°01'40.88786"</td><td>75°27'46.00789"</td></tr><tr><td>D</td><td>25°01'44.13771"</td><td>75°27'46.02007"</td></tr></tbody></table>	सीमा स्तम्भ	अक्षान्श (Latitude)	देशान्तर (Longitude)	A	25°01'44.12659"	75°27'49.58700"	B	25°01'40.87674"	75°27'49.57479"	C	25°01'40.88786"	75°27'46.00789"	D	25°01'44.13771"	75°27'46.02007"
सीमा स्तम्भ	अक्षान्श (Latitude)	देशान्तर (Longitude)															
A	25°01'44.12659"	75°27'49.58700"															
B	25°01'40.87674"	75°27'49.57479"															
C	25°01'40.88786"	75°27'46.00789"															
D	25°01'44.13771"	75°27'46.02007"															
9	विशेष शर्त																

(देवीलाल बंशीवाल)  
खनि अभियन्ता,  
खण्ड प्रथम, बून्दी



राजस्थान सरकार

कार्यालय खनि अभियन्ता, खण्ड प्रथम, बून्दी (राज०)

खनिज भवन, सावित्री बाई फुले कन्या छात्रावास के पास, बीबनवां रोड, बून्दी,  
दूरभाष नंबर 0747-2457840 / E-mail me.bundi1@rajasthan.gov.in

एनेक्सर- 536



डेलिनियेशन प्लॉट ग्राम लाम्बाखोह, तहसील-तालेड़ा, जिला- बून्दी

क्र. स.	मद	विवरण		
1	प्लॉट क्रमांक	37		
2	खनिज	सेण्डस्टोन एवं मेसेनरी स्टोन		
3	कार्यालय का नाम जहां प्लॉट आता है	खनि अभियन्ता खण्ड प्रथम बून्दी		
4	प्लॉट का राजस्व ग्राम, तहसील एवं जिला	ग्राम-लाम्बाखोह, तहसील-तालेड़ा, जिला- बून्दी		
5	प्लॉट का क्षेत्रफल	01 हेक्टर (100मी X 100मी)		
6	वार्षिक स्थिरभाटक	70,000/- वार्षिक एवं एवं उसमें समय-समय पर होने वाले संशोधनानुसार।		
7	भूमि का प्रकार व खसरा स०	राजकीय भूमि व खसरा स० 624		
8	प्लॉट की सीमा स्तम्भों के अक्षान्तर व देशान्तर ( सर्वे रिपोर्ट अनुसार)	सीमा स्तम्भ	अक्षान्श (Latitude)	देशान्तर (Longitude)
		A	25°01'44.11545"	75°27'53.15394"
		B	25°01'40.86530"	75°27'53.14170"
		C	25°01'40.87674"	75°27'49.57479"
		D	25°01'44.12659"	75°27'49.58700"
9	विशेष शर्त			

(देवीलाल बंशीवाल)  
खनि अभियन्ता,  
खण्ड प्रथम, बून्दी



राजस्थान सरकार

एनेक्सर- 538

कार्यालय खनि अभियन्ता, खण्ड प्रथम, बून्दी (राज0)

खनिज भवन, सावित्री बाई फुले कन्या छात्रावास के पास, बीबनवां रोड, बून्दी,  
दूरभाष नंबर 0747-2457840 / E-mail me.bundi1@rajasthan.gov.in



डेलिनियेशन प्लॉट ग्राम लाम्बाखोह, तहसील-तालेड़ा, जिला- बून्दी

क्र. स.	मद	विवरण															
1	प्लॉट क्रमांक	38															
2	खनिज	सेण्डस्टोन एवं मेसेनरी स्टोन															
3	कार्यालय का नाम जहां प्लॉट आता है	खनि अभियन्ता खण्ड प्रथम बून्दी															
4	प्लॉट का राजस्व ग्राम, तहसील एवं जिला	ग्राम-लाम्बाखोह, तहसील-तालेड़ा, जिला- बून्दी															
5	प्लॉट का क्षेत्रफल	01 हेक्टर (100मी X 100मी)															
6	वार्षिक स्थिरभाटक	70,000/- वार्षिक एवं एवं उसमें समय-समय पर होने वाले संशोधनानुसार।															
7	भूमि का प्रकार व खसरा स0	राजकीय भूमि व खसरा स0 624															
8	प्लॉट की सीमा स्तम्भों के अक्षान्तर व देशान्तर (सर्वे रिपोर्ट अनुसार)	<table border="1"><thead><tr><th>सीमा स्तम्भ</th><th>अक्षान्श (Latitude)</th><th>देशान्तर (Longitude)</th></tr></thead><tbody><tr><td>A</td><td>25°01'44.10429"</td><td>75°27'56.72087"</td></tr><tr><td>B</td><td>25°01'40.85443"</td><td>75°27'56.70860"</td></tr><tr><td>C</td><td>25°01'40.86560"</td><td>75°27'53.14170"</td></tr><tr><td>D</td><td>25°01'44.11545"</td><td>75°27'53.15394"</td></tr></tbody></table>	सीमा स्तम्भ	अक्षान्श (Latitude)	देशान्तर (Longitude)	A	25°01'44.10429"	75°27'56.72087"	B	25°01'40.85443"	75°27'56.70860"	C	25°01'40.86560"	75°27'53.14170"	D	25°01'44.11545"	75°27'53.15394"
सीमा स्तम्भ	अक्षान्श (Latitude)	देशान्तर (Longitude)															
A	25°01'44.10429"	75°27'56.72087"															
B	25°01'40.85443"	75°27'56.70860"															
C	25°01'40.86560"	75°27'53.14170"															
D	25°01'44.11545"	75°27'53.15394"															
9	विशेष शर्त																

(देवीलाल बंशीवाल)  
खनि अभियन्ता,  
खण्ड प्रथम, बून्दी



राजस्थान सरकार

एनेक्सर- 538

कार्यालय खनि अभियन्ता, खण्ड प्रथम, बून्दी (राज0)

खनिज भवन, सावित्री बाई फुले कन्या छात्रावास के पास, बीबनवां रोड, बून्दी,  
दूरभाष नंबर 0747-2457840 / E-mail me.bundi@rajasthan.gov.in



डेलिनियेशन प्लॉट ग्राम लाम्बाखोह, तहसील-तालेड़ा, जिला- बून्दी

क्र. स.	मद	विवरण															
1	प्लॉट क्रमांक	39															
2	खनिज	सेण्डस्टोन एवं मेसेनरी स्टोन															
3	कार्यालय का नाम जहां प्लॉट आता है	खनि अभियन्ता खण्ड प्रथम बून्दी															
4	प्लॉट का राजस्व ग्राम, तहसील एवं जिला	ग्राम-लाम्बाखोह, तहसील-तालेड़ा, जिला- बून्दी															
5	प्लॉट का क्षेत्रफल	01 हेक्टर (100मी X 100मी)															
6	वार्षिक स्थिरभाटक	70,000/- वार्षिक एवं एवं उसमें समय-समय पर होने वाले संशोधनानुसार।															
7	भूमि का प्रकार व खसरा स0	राजकीय भूमि व खसरा स0 624, 689															
8	प्लॉट की सीमा स्तम्भों के अक्षान्तर व देशान्तर (सर्वे रिपोर्ट अनुसार)	<table border="1"><thead><tr><th>सीमा स्तम्भ</th><th>अक्षान्श (Latitude)</th><th>देशान्तर (Longitude)</th></tr></thead><tbody><tr><td>A</td><td>25°01'44.09310"</td><td>75°28'00.28760"</td></tr><tr><td>B</td><td>25°01'40.84325"</td><td>75°28'00.27551"</td></tr><tr><td>C</td><td>25°01'40.85443"</td><td>75°27'56.70861"</td></tr><tr><td>D</td><td>25°01'44.10429"</td><td>75°27'56.72087"</td></tr></tbody></table>	सीमा स्तम्भ	अक्षान्श (Latitude)	देशान्तर (Longitude)	A	25°01'44.09310"	75°28'00.28760"	B	25°01'40.84325"	75°28'00.27551"	C	25°01'40.85443"	75°27'56.70861"	D	25°01'44.10429"	75°27'56.72087"
सीमा स्तम्भ	अक्षान्श (Latitude)	देशान्तर (Longitude)															
A	25°01'44.09310"	75°28'00.28760"															
B	25°01'40.84325"	75°28'00.27551"															
C	25°01'40.85443"	75°27'56.70861"															
D	25°01'44.10429"	75°27'56.72087"															
9	विशेष शर्त																

372  
(देवीलाल बंशीवाल)  
खनि अभियन्ता,  
खण्ड प्रथम, बून्दी



राजस्थान सरकार

एनेक्सर- 539

## कार्यालय खनि अभियन्ता, खण्ड प्रथम, बून्दी (राज0)

खनिज भवन, सावित्री बाई फुले कन्या छात्रावास के पास, बीबनवां रोड, बून्दी,  
दूरभाष नंबर 0747-2457840 / E-mail me.bundi1@rajasthan.gov.in



डेलिनियेशन प्लॉट ग्राम लाम्बाखोह, तहसील-तालेड़ा, जिला- बून्दी

क्र. स.	मद	विवरण															
1	प्लॉट क्रमांक	40															
2	खनिज	सेण्डस्टोन एवं मेसेनरी स्टोन															
3	कार्यालय का नाम जहां प्लॉट आता है	खनि अभियन्ता खण्ड प्रथम बून्दी															
4	प्लॉट का राजस्व ग्राम, तहसील एवं जिला	ग्राम-लाम्बाखोह, तहसील-तालेड़ा, जिला- बून्दी															
5	प्लॉट का क्षेत्रफल	01 हेक्टर (100मी X 100मी)															
6	वार्षिक स्थिरभाटक	70,000/- वार्षिक एवं एवं उसमें समय-समय पर होने वाले संशोधनानुसार।															
7	भूमि का प्रकार व खसरा स0	राजकीय भूमि व खसरा स0 689															
8	प्लॉट की सीमा स्तम्भों के अक्षान्तर व देशान्तर ( सर्वे रिपोर्ट अनुसार)	<table border="1"><thead><tr><th>सीमा स्तम्भ</th><th>अक्षान्श (Latitude)</th><th>देशान्तर (Longitude)</th></tr></thead><tbody><tr><td>A</td><td>25°01'44.08188"</td><td>75°28'03.85473"</td></tr><tr><td>B</td><td>25°01'40.83203"</td><td>75°28'03.84242"</td></tr><tr><td>C</td><td>25°01'40.84325"</td><td>75°28'00.27551"</td></tr><tr><td>D</td><td>25°01'44.09310"</td><td>75°28'00.28760"</td></tr></tbody></table>	सीमा स्तम्भ	अक्षान्श (Latitude)	देशान्तर (Longitude)	A	25°01'44.08188"	75°28'03.85473"	B	25°01'40.83203"	75°28'03.84242"	C	25°01'40.84325"	75°28'00.27551"	D	25°01'44.09310"	75°28'00.28760"
सीमा स्तम्भ	अक्षान्श (Latitude)	देशान्तर (Longitude)															
A	25°01'44.08188"	75°28'03.85473"															
B	25°01'40.83203"	75°28'03.84242"															
C	25°01'40.84325"	75°28'00.27551"															
D	25°01'44.09310"	75°28'00.28760"															
9	विशेष शर्त																

(देवीलाल बंशीवाल)  
खनि अभियन्ता,  
खण्ड प्रथम, बून्दी



राजस्थान सरकार

एनेक्सर- 540

## कार्यालय खनि अभियन्ता, खण्ड प्रथम, बून्दी (राज०)

खनिज भवन, सावित्री बाई फुले कन्या छात्रावास के पास, बीबनवां रोड, बून्दी,  
दूरभाष नंबर 0747-2457840 / E-mail me.bundi1@rajasthan.gov.in



डेलिनियेशन प्लॉट ग्राम लाम्बाखोह, तहसील-तालेड़ा, जिला- बून्दी

क्र. स.	मद	विवरण		
1	प्लॉट क्रमांक	41		
2	खनिज	सेण्डस्टोन एवं मेसेनरी स्टोन		
3	कार्यालय का नाम जहां प्लॉट आता है	खनि अभियन्ता खण्ड प्रथम बून्दी		
4	प्लॉट का राजस्व ग्राम, तहसील एवं जिला	ग्राम-लाम्बाखोह, तहसील-तालेड़ा, जिला- बून्दी		
5	प्लॉट का क्षेत्रफल	01 हेक्टर (100मी X 100मी)		
6	वार्षिक स्थिरभाटक	70,000/- वार्षिक एवं एवं उसमें समय-समय पर होने वाले संशोधनानुसार।		
7	भूमि का प्रकार व खसरा स०	राजकीय भूमि व खसरा स० 689		
8	प्लॉट की सीमा स्तम्भों के अक्षान्तर व देशान्तर (सर्वे रिपोर्ट अनुसार)	सीमा स्तम्भ	अक्षान्श (Latitude)	देशान्तर (Longitude)
		A	25°01'44.07065"	75°28'07.42167"
		B	25°01'40.82080"	75°28'07.40933"
		C	25°01'40.83203"	75°28'03.84242"
		D	25°01'44.08188"	75°28'03.85473"
9	विशेष शर्त			

(देवीलाल बंशीवाल)  
खनि अभियन्ता,  
खण्ड प्रथम, बून्दी





राजस्थान सरकार

एनेक्सर- 541

## कार्यालय खनि अभियन्ता, खण्ड प्रथम, बून्दी (राज0)

खनिज भवन, सावित्री बाई फुले कन्या छात्रावास के पास, बीबनवां रोड, बून्दी,  
दूरभाष नंबर 0747-2457840 / E-mail me.bundil@rajasthan.gov.in



डेलिनियेशन प्लॉट ग्राम लाम्बाखोह, तहसील-तालेड़ा, जिला- बून्दी

क्र. स.	मद	विवरण															
1	प्लॉट क्रमांक	42															
2	खनिज	सेण्डस्टोन एवं मेसेनरी स्टोन															
3	कार्यालय का नाम जहां प्लॉट आता है	खनि अभियन्ता खण्ड प्रथम बून्दी															
4	प्लॉट का राजस्व ग्राम, तहसील एवं जिला	ग्राम-लाम्बाखोह, तहसील-तालेड़ा, जिला- बून्दी															
5	प्लॉट का क्षेत्रफल	01 हेक्टर (100मी X 100मी)															
6	वार्षिक स्थिरभाटक	70,000/- वार्षिक एवं एवं उसमें समय-समय पर होने वाले संशोधनानुसार।															
7	भूमि का प्रकार व खसरा स0	राजकीय भूमि व खसरा स0 689															
8	प्लॉट की सीमा स्तम्भों के अक्षान्तर व देशान्तर (सर्वे रिपोर्ट अनुसार)	<table border="1"><thead><tr><th>सीमा स्तम्भ</th><th>अक्षान्श (Latitude)</th><th>देशान्तर (Longitude)</th></tr></thead><tbody><tr><td>A</td><td>25°01'44.05939"</td><td>75°28'10.98860"</td></tr><tr><td>B</td><td>25°01'40.80954"</td><td>75°28'10.97623"</td></tr><tr><td>C</td><td>25°01'40.82080"</td><td>75°28'07.40933"</td></tr><tr><td>D</td><td>25°01'44.07065"</td><td>75°28'07.42167"</td></tr></tbody></table>	सीमा स्तम्भ	अक्षान्श (Latitude)	देशान्तर (Longitude)	A	25°01'44.05939"	75°28'10.98860"	B	25°01'40.80954"	75°28'10.97623"	C	25°01'40.82080"	75°28'07.40933"	D	25°01'44.07065"	75°28'07.42167"
सीमा स्तम्भ	अक्षान्श (Latitude)	देशान्तर (Longitude)															
A	25°01'44.05939"	75°28'10.98860"															
B	25°01'40.80954"	75°28'10.97623"															
C	25°01'40.82080"	75°28'07.40933"															
D	25°01'44.07065"	75°28'07.42167"															
9	विशेष शर्त																

(देवीलाल बंशीवाल)  
खनि अभियन्ता,  
खण्ड प्रथम, बून्दी



राजस्थान सरकार

एनेक्सर- 542

कार्यालय खनि अभियन्ता, खण्ड प्रथम, बून्दी (राज0)

खनिज भवन, सावित्री बाई फुले कन्या छात्रावास के पास, बीबनवां रोड, बून्दी,  
दूरभाष नंबर 0747-2457840 / E-mail me.bundil@rajasthan.gov.in



डेलिनियेशन प्लॉट ग्राम लाम्बाखोह, तहसील-तालेड़ा, जिला- बून्दी

क्र. स.	मद	विवरण															
1	प्लॉट क्रमांक	43															
2	खनिज	सेण्डस्टोन एवं मेसेनरी स्टोन															
3	कार्यालय का नाम जहां प्लॉट आता है	खनि अभियन्ता खण्ड प्रथम बून्दी															
4	प्लॉट का राजस्व ग्राम, तहसील एवं जिला	ग्राम-लाम्बाखोह, तहसील-तालेड़ा, जिला- बून्दी															
5	प्लॉट का क्षेत्रफल	01.1518 हेक्टर															
6	वार्षिक स्थिरभाटक	80,640/- वार्षिक एवं एवं उसमें समय-समय पर होने वाले संशोधनानुसार।															
7	भूमि का प्रकार व खसरा स0	राजकीय भूमि व खसरा स0 625															
8	प्लॉट की सीमा स्तम्भों के अक्षान्तर व देशान्तर ( सर्वे रिपोर्ट अनुसार)	<table border="1"><thead><tr><th>सीमा स्तम्भ</th><th>अक्षान्तर (Latitude)</th><th>देशान्तर (Longitude)</th></tr></thead><tbody><tr><td>A</td><td>25°01'40.91002"</td><td>75°27'38.87407"</td></tr><tr><td>B</td><td>25°01'37.66018"</td><td>75°27'38.86194"</td></tr><tr><td>C</td><td>25°01'37.67766"</td><td>75°27'33.58492"</td></tr><tr><td>D</td><td>25°01'40.91829"</td><td>75°27'35.92418"</td></tr></tbody></table>	सीमा स्तम्भ	अक्षान्तर (Latitude)	देशान्तर (Longitude)	A	25°01'40.91002"	75°27'38.87407"	B	25°01'37.66018"	75°27'38.86194"	C	25°01'37.67766"	75°27'33.58492"	D	25°01'40.91829"	75°27'35.92418"
सीमा स्तम्भ	अक्षान्तर (Latitude)	देशान्तर (Longitude)															
A	25°01'40.91002"	75°27'38.87407"															
B	25°01'37.66018"	75°27'38.86194"															
C	25°01'37.67766"	75°27'33.58492"															
D	25°01'40.91829"	75°27'35.92418"															
9	विशेष शर्त																

542  
(देवीलाल बंशीवाल)  
खनि अभियन्ता,  
खण्ड प्रथम, बून्दी



राजस्थान सरकार

कार्यालय खनि अभियन्ता, खण्ड प्रथम, बून्दी (राज०)

खनिज भवन, सावित्री बाई फुले कन्या छात्रावास के पास, बीबनवां रोड, बून्दी,  
दूरभाष नंबर 0747-2457840 / E-mail me.bundi1@rajasthan.gov.in

एनेक्सर- 543



डेलिनियेशन प्लॉट ग्राम लाम्बाखोह, तहसील-तालेड़ा, जिला- बून्दी

क्र. स.	मद	विवरण		
1	प्लॉट क्रमांक	44		
2	खनिज	सेण्डस्टोन एवं मेसेनरी स्टोन		
3	कार्यालय का नाम जहां प्लॉट आता है	खनि अभियन्ता खण्ड प्रथम बून्दी		
4	प्लॉट का राजस्व ग्राम, तहसील एवं जिला	ग्राम-लाम्बाखोह, तहसील-तालेड़ा, जिला- बून्दी		
5	प्लॉट का क्षेत्रफल	01 हेक्टर (100मी X 100मी)		
6	वार्षिक रिथरभाटक	70,000/- वार्षिक एवं एवं उसमें समय-समय पर होने वाले संशोधनानुसार।		
7	भूमि का प्रकार व खसरा स०	राजकीय भूमि व खसरा स० 624, 625		
8	प्लॉट की सीमा स्तम्भों के अक्षान्तर व देशान्तर ( सर्वे रिपोर्ट अनुसार)	सीमा स्तम्भ	अक्षान्श (Latitude)	देशान्तर (Longitude)
		A	25°01'40.89895"	75°27'42.44098"
		B	25°01'37.64911"	75°27'42.42882"
		C	25°01'37.66018"	75°27'38.86194"
		D	25°01'40.91002"	75°27'38.87407"
9	विशेष शर्त			

(देवीलाल बंशीवाल)  
खनि अभियन्ता,  
खण्ड प्रथम, बून्दी



राजस्थान सरकार

एनेक्सर- 544

कार्यालय खनि अभियन्ता, खण्ड प्रथम, बून्दी (राज0)

खनिज भवन, सावित्री बाई फुले कन्या छात्रावास के पास, बीबनवां रोड, बून्दी,  
दूरभाष नंबर 0747-2457840 / E-mail me.bundi1@rajasthan.gov.in



डेलिनियेशन प्लॉट ग्राम लाम्बाखोह, तहसील-तालेड़ा, जिला- बून्दी

क्र. स.	मद	विवरण		
1	प्लॉट क्रमांक	47		
2	खनिज	सेण्डस्टोन एवं मेसेनरी स्टोन		
3	कार्यालय का नाम जहां प्लॉट आता है	खनि अभियन्ता खण्ड प्रथम बून्दी		
4	प्लॉट का राजस्व ग्राम, तहसील एवं जिला	ग्राम-लाम्बाखोह, तहसील-तालेड़ा, जिला- बून्दी		
5	प्लॉट का क्षेत्रफल	01 हेक्टर (100मी X 100मी)		
6	वार्षिक स्थिरभाटक	70,000/- वार्षिक एवं एवं उसमें समय-समय पर होने वाले संशोधनानुसार।		
7	भूमि का प्रकार व खसरा स0	राजकीय भूमि व खसरा स0 624		
8	प्लॉट की सीमा स्तम्भों के अक्षान्तर व देशान्तर (सर्वे रिपोर्ट अनुसार)	सीमा स्तम्भ	अक्षान्श (Latitude)	देशान्तर (Longitude)
		A	25°01'40.86560"	75°27'53.14170"
		B	25°01'37.61576"	75°27'53.12947"
		C	25°01'37.62690"	75°27'49.56259"
		D	25°01'40.87674"	75°27'49.57479"
9	विशेष शर्त			

(देवीलाल बंशीवाल)  
खनि अभियन्ता,  
खण्ड प्रथम, बून्दी



राजस्थान सरकार

एनेक्सर- 545

# कार्यालय खनि अभियन्ता, खण्ड प्रथम, बून्दी (राज0)

खनिज भवन, सावित्री बाई फुले कन्या छात्रावास के पास, बीबनवां रोड, बून्दी,  
दूरभाष नंबर 0747-2457840 / E-mail me.bundi1@rajasthan.gov.in



डेलिनियेशन प्लॉट ग्राम लाम्बाखोह, तहसील-तालेड़ा, जिला- बून्दी

क्र. स.	मद	विवरण															
1	प्लॉट क्रमांक	48															
2	खनिज	सेण्डस्टोन एवं मेसेनरी स्टोन															
3	कार्यालय का नाम जहां प्लॉट आता है	खनि अभियन्ता खण्ड प्रथम बून्दी															
4	प्लॉट का राजस्व ग्राम, तहसील एवं जिला	ग्राम-लाम्बाखोह, तहसील-तालेड़ा, जिला- बून्दी															
5	प्लॉट का क्षेत्रफल	01 हेक्टर (100मी X 100मी)															
6	वार्षिक स्थिरभाटक	70,000/- वार्षिक एवं एवं उसमें समय-समय पर होने वाले संशोधनानुसार।															
7	भूमि का प्रकार व खसरा स0	राजकीय भूमि व खसरा स0 624															
8	प्लॉट की सीमा स्तम्भों के अक्षान्तर व देशान्तर ( सर्वे रिपोर्ट अनुसार)	<table border="1"><thead><tr><th>सीमा स्तम्भ</th><th>अक्षान्श (Latitude)</th><th>देशान्तर (Longitude)</th></tr></thead><tbody><tr><td>A</td><td>25°01'40.85443"</td><td>75°27'56.70861"</td></tr><tr><td>B</td><td>25°01'37.60459"</td><td>75°27'56.69635"</td></tr><tr><td>C</td><td>25°01'37.61576"</td><td>75°27'53.12947"</td></tr><tr><td>D</td><td>25°01'40.86560"</td><td>75°27'53.14170"</td></tr></tbody></table>	सीमा स्तम्भ	अक्षान्श (Latitude)	देशान्तर (Longitude)	A	25°01'40.85443"	75°27'56.70861"	B	25°01'37.60459"	75°27'56.69635"	C	25°01'37.61576"	75°27'53.12947"	D	25°01'40.86560"	75°27'53.14170"
सीमा स्तम्भ	अक्षान्श (Latitude)	देशान्तर (Longitude)															
A	25°01'40.85443"	75°27'56.70861"															
B	25°01'37.60459"	75°27'56.69635"															
C	25°01'37.61576"	75°27'53.12947"															
D	25°01'40.86560"	75°27'53.14170"															
9	विशेष शर्त																

(देवीलाल बंशीवाल)  
खनि अभियन्ता,  
खण्ड प्रथम, बून्दी



राजस्थान सरकार

एनेक्सर- 546

कार्यालय खनि अभियन्ता, खण्ड प्रथम, बून्दी (राज0)

खनिज भवन, सावित्री बाई फुले कन्या छात्रावास के पास, बीबनवां रोड, बून्दी,  
दूरभाष नंबर 0747-2457840 / E-mail me.bundi@rajasthan.gov.in



डेलिनियेशन प्लॉट ग्राम लाम्बाखोह, तहसील-तालेड़ा, जिला- बून्दी

क्र. स.	मद	विवरण															
1	प्लॉट क्रमांक	50															
2	खनिज	सेण्डस्टोन एवं मेसेनरी स्टोन															
3	कार्यालय का नाम जहां प्लॉट आता है	खनि अभियन्ता खण्ड प्रथम बून्दी															
4	प्लॉट का राजस्व ग्राम, तहसील एवं जिला	ग्राम-लाम्बाखोह, तहसील-तालेड़ा, जिला- बून्दी															
5	प्लॉट का क्षेत्रफल	01 हेक्टर (100मी X 100मी)															
6	वार्षिक स्थिरभाटक	70,000/- वार्षिक एवं एवं उसमें समय-समय पर होने वाले संशोधनानुसार।															
7	भूमि का प्रकार व खसरा स0	राजकीय भूमि व खसरा स0 689															
8	प्लॉट की सीमा स्तम्भों के अक्षान्तर व देशान्तर (सर्वे रिपोर्ट अनुसार)	<table border="1"><thead><tr><th>सीमा स्तम्भ</th><th>अक्षान्तर (Latitude)</th><th>देशान्तर (Longitude)</th></tr></thead><tbody><tr><td>A</td><td>25°01'40.83203"</td><td>75°28'03.84242"</td></tr><tr><td>B</td><td>25°01'37.58219"</td><td>75°28'03.83011"</td></tr><tr><td>C</td><td>25°01'37.59341"</td><td>75°28'00.26323"</td></tr><tr><td>D</td><td>25°01'40.84325"</td><td>75°28'00.27551"</td></tr></tbody></table>	सीमा स्तम्भ	अक्षान्तर (Latitude)	देशान्तर (Longitude)	A	25°01'40.83203"	75°28'03.84242"	B	25°01'37.58219"	75°28'03.83011"	C	25°01'37.59341"	75°28'00.26323"	D	25°01'40.84325"	75°28'00.27551"
सीमा स्तम्भ	अक्षान्तर (Latitude)	देशान्तर (Longitude)															
A	25°01'40.83203"	75°28'03.84242"															
B	25°01'37.58219"	75°28'03.83011"															
C	25°01'37.59341"	75°28'00.26323"															
D	25°01'40.84325"	75°28'00.27551"															
9	विशेष शर्त																

(देवीलाल बंशीवाल)  
खनि अभियन्ता,  
खण्ड प्रथम, बून्दी



राजस्थान सरकार

एनेक्सर- 548

कार्यालय खनि अभियन्ता, खण्ड प्रथम, बून्दी (राज0)

खनिज भवन, सावित्री बाई फुले कन्या छात्रावास के पास, बीबनवां रोड, बून्दी,  
दूरभाष नंबर 0747-2457840 / E-mail me.bundi1@rajasthan.gov.in



डेलिनियेशन प्लॉट ग्राम लाम्बाखोह, तहसील-तालेड़ा, जिला- बून्दी

क्र. स.	मद	विवरण															
1	प्लॉट क्रमांक	51															
2	खनिज	सेण्डस्टोन एवं मेसेनरी स्टोन															
3	कार्यालय का नाम जहां प्लॉट आता है	खनि अभियन्ता खण्ड प्रथम बून्दी															
4	प्लॉट का राजस्व ग्राम, तहसील एवं जिला	ग्राम-लाम्बाखोह, तहसील-तालेड़ा, जिला- बून्दी															
5	प्लॉट का क्षेत्रफल	01 हेक्टर (100मी X 100मी)															
6	वार्षिक रिथरभाटक	70,000/- वार्षिक एवं एवं उसमें समय-समय पर होने वाले संशोधनानुसार।															
7	भूमि का प्रकार व खसरा स0	राजकीय भूमि व खसरा स0 689															
8	प्लॉट की सीमा स्तम्भों के अक्षान्तर व देशान्तर (सर्वे रिपोर्ट अनुसार)	<table border="1"><thead><tr><th>सीमा स्तम्भ</th><th>अक्षान्तर (Latitude)</th><th>देशान्तर (Longitude)</th></tr></thead><tbody><tr><td>A</td><td>25°01'40.82080"</td><td>75°28'07.40933"</td></tr><tr><td>B</td><td>25°01'37.57096"</td><td>75°28'07.39699"</td></tr><tr><td>C</td><td>25°01'37.58219"</td><td>75°28'03.83011"</td></tr><tr><td>D</td><td>25°01'40.83203"</td><td>75°28'03.84242"</td></tr></tbody></table>	सीमा स्तम्भ	अक्षान्तर (Latitude)	देशान्तर (Longitude)	A	25°01'40.82080"	75°28'07.40933"	B	25°01'37.57096"	75°28'07.39699"	C	25°01'37.58219"	75°28'03.83011"	D	25°01'40.83203"	75°28'03.84242"
सीमा स्तम्भ	अक्षान्तर (Latitude)	देशान्तर (Longitude)															
A	25°01'40.82080"	75°28'07.40933"															
B	25°01'37.57096"	75°28'07.39699"															
C	25°01'37.58219"	75°28'03.83011"															
D	25°01'40.83203"	75°28'03.84242"															
9	विशेष शर्त																

(देवीलाल बंशीवाल)  
खनि अभियन्ता,  
खण्ड प्रथम, बून्दी



राजस्थान सरकार

एनेक्सर- 548

कार्यालय खनि अभियन्ता, खण्ड प्रथम, बून्दी (राज0)

खनिज भवन, सावित्री बाई फुले कन्या छात्रावास के पास, बीबनवां रोड, बून्दी,  
दूरभाष नंबर 0747-2457840 / E-mail me.bundi1@rajasthan.gov.in



डेलिनियेशन प्लॉट ग्राम लाम्बाखोह, तहसील-तालेड़ा, जिला- बून्दी

क्र. स.	मद	विवरण															
1	प्लॉट क्रमांक	52															
2	खनिज	सेण्डस्टोन एवं मेसेनरी स्टोन															
3	कार्यालय का नाम जहां प्लॉट आता है	खनि अभियन्ता खण्ड प्रथम बून्दी															
4	प्लॉट का राजस्व ग्राम, तहसील एवं जिला	ग्राम-लाम्बाखोह, तहसील-तालेड़ा, जिला- बून्दी															
5	प्लॉट का क्षेत्रफल	01 हेक्टर (100मी X 100मी)															
6	वार्षिक स्थिरभाटक	70,000/- वार्षिक एवं एवं उसमें समय-समय पर होने वाले संशोधनानुसार।															
7	भूमि का प्रकार व खसरा स0	राजकीय भूमि व खसरा स0 689															
8	प्लॉट की सीमा स्तम्भों के अक्षान्तर व देशान्तर ( सर्वे रिपोर्ट अनुसार)	<table border="1"><thead><tr><th>सीमा स्तम्भ</th><th>अक्षान्तर (Latitude)</th><th>देशान्तर (Longitude)</th></tr></thead><tbody><tr><td>A</td><td>25°01'40.80954"</td><td>75°28'10.97623"</td></tr><tr><td>B</td><td>25°01'37.55970"</td><td>75°28'10.96387"</td></tr><tr><td>C</td><td>25°01'37.57096"</td><td>75°28'07.39699"</td></tr><tr><td>D</td><td>25°01'40.82080"</td><td>75°28'07.40933"</td></tr></tbody></table>	सीमा स्तम्भ	अक्षान्तर (Latitude)	देशान्तर (Longitude)	A	25°01'40.80954"	75°28'10.97623"	B	25°01'37.55970"	75°28'10.96387"	C	25°01'37.57096"	75°28'07.39699"	D	25°01'40.82080"	75°28'07.40933"
सीमा स्तम्भ	अक्षान्तर (Latitude)	देशान्तर (Longitude)															
A	25°01'40.80954"	75°28'10.97623"															
B	25°01'37.55970"	75°28'10.96387"															
C	25°01'37.57096"	75°28'07.39699"															
D	25°01'40.82080"	75°28'07.40933"															
9	विशेष शर्त																

(देवीलाल बंशीवाल)  
खनि अभियन्ता,  
खण्ड प्रथम, बून्दी



## कार्यालय खनि अभियन्ता, खान एवं भू-विज्ञान विभाग प्रतापगढ़

क्र. सं.	बिन्दु	विवरण															
01.	प्लॉट क्रमांक	07/2021															
02.	खनिज	मेसेनरी स्टोन															
03.	कार्यालय का नाम जहां प्लॉट आता है	खनि अभियन्ता, प्रतापगढ़															
04.	प्लॉट का राजस्व ग्राम, तहसील व जिला	खसरा संख्या 1766, राजस्व ग्राम - माण्डवी, तहसील धरियावद व जिला - प्रतापगढ़															
05.	प्लॉट का क्षेत्रफल	1.00 हैक्टेयर															
06.	वार्षिक, खनन पट्टें का स्थिर भाटक (डेड रेंट)	0.30 लाख रुपये एवं समय समय पर होने वाले संशोधन अनुसार															
07.	भूमि का प्रकार	राज. सरकार, पहाड															
08.	प्लॉट के सीमा स्तम्भों के अक्षान्तर व देशान्तर (सीमांकन रिपोर्ट अनुसार)	<table border="1"> <thead> <tr> <th>PILLER</th> <th>LATITUDE</th> <th>LONGITUDE</th> </tr> </thead> <tbody> <tr> <td>A</td> <td>24°01'6.02425"</td> <td>74°25'8.42534"</td> </tr> <tr> <td>B</td> <td>24°01'3.46447"</td> <td>74°25'8.92859"</td> </tr> <tr> <td>C</td> <td>24°01'2.74218"</td> <td>74°25'4.57431"</td> </tr> <tr> <td>D</td> <td>24°01'5.30195"</td> <td>74°25'4.07104"</td> </tr> </tbody> </table>	PILLER	LATITUDE	LONGITUDE	A	24°01'6.02425"	74°25'8.42534"	B	24°01'3.46447"	74°25'8.92859"	C	24°01'2.74218"	74°25'4.57431"	D	24°01'5.30195"	74°25'4.07104"
PILLER	LATITUDE	LONGITUDE															
A	24°01'6.02425"	74°25'8.42534"															
B	24°01'3.46447"	74°25'8.92859"															
C	24°01'2.74218"	74°25'4.57431"															
D	24°01'5.30195"	74°25'4.07104"															

(एस.एन. कुमावत)  
खनि अभियन्ता, प्रतापगढ़

## कार्यालय खनि अभियन्ता, खान पर्य बुविज्ञान विभाग प्रतापगढ़

क्र. सं.	बिन्दु	विवरण															
01.	प्लॉट क्रमांक	07 / 2019															
02.	खनिज	मार्बल															
03.	कार्यालय का नाम जहां प्लॉट आता है	खनि अभियन्ता प्रतापगढ़															
04.	प्लॉट का राजस्व ग्राम, तहसील व जिला	खसरा संख्या 1536, राजस्व ग्राम लोहागढ़, तहसील धरियावद व जिला प्रतापगढ़															
05.	प्लॉट का क्षेत्रफल	4.00 हैक्टेयर															
06.	वार्षिक, खनन पट्टे का स्थिर भाटक (डेड रेंट)	4.00 लाख															
07.	भूमि का प्रकार	बिलानाम गैर काबिल काश्त															
08.	प्लॉट के सीमा स्तम्भों के अक्षान्तर व देशान्तर (सीमांकन रिपोर्ट अनुसार)	<table border="1"> <thead> <tr> <th>PILLER</th> <th>LATITUDE</th> <th>LONGITUDE</th> </tr> </thead> <tbody> <tr> <td>A</td> <td>23°57'31.70627"</td> <td>74°15'56.49716"</td> </tr> <tr> <td>B</td> <td>23°57'32.74611"</td> <td>74°15'49.51207"</td> </tr> <tr> <td>C</td> <td>23°57'39.16527"</td> <td>74°15'50.64355"</td> </tr> <tr> <td>D</td> <td>23°57'38.12542"</td> <td>74°15'57.62873"</td> </tr> </tbody> </table>	PILLER	LATITUDE	LONGITUDE	A	23°57'31.70627"	74°15'56.49716"	B	23°57'32.74611"	74°15'49.51207"	C	23°57'39.16527"	74°15'50.64355"	D	23°57'38.12542"	74°15'57.62873"
PILLER	LATITUDE	LONGITUDE															
A	23°57'31.70627"	74°15'56.49716"															
B	23°57'32.74611"	74°15'49.51207"															
C	23°57'39.16527"	74°15'50.64355"															
D	23°57'38.12542"	74°15'57.62873"															

*SMK*  
(एस.एन. कुमावत)

खनि अभियन्ता, प्रतापगढ़

## कार्यालय खनि अभियन्ता, खान एवं भू-विज्ञान विभाग प्रतापगढ़


बिन्दु	विवरण		
प्लॉट क्रमांक	09/2021		
2. खनिज	मार्बल		
03. कार्यालय का नाम जहां प्लॉट आता है	खनि अभियन्ता, प्रतापगढ़		
04. प्लॉट का राजस्व ग्राम, तहसील व जिला	खसरा संख्या 47/11, 47/56 व 47/57 राजस्व ग्राम - उमरवाणीयां, तहसील धरियावद व जिला - प्रतापगढ़		
05. प्लॉट का क्षेत्रफल	4.8729 हैक्टेयर		
06. वार्षिक, खनन पट्टे का स्थिर भाटक (डेड रेंट)	4.8729 लाख रुपये एवं समय समय पर होने वाले संशोधन अनुसार		
07. भूमि का प्रकार	राज. सरकार, पहाड		
08. प्लॉट के सीमा स्तम्भों के अक्षान्तर व देशान्तर (सीमांकन रिपोर्ट अनुसार)	<b>PILLER</b>	<b>LATITUDE</b>	<b>LONGITUDE</b>
	A	24°00'10.59163"	74°15'56.64475"
	B	24°00'10.62466"	74°15'46.38092"
	C	24°00'15.3898"	74°15'45.24996"
	D	24°00'18.27097"	74°15'51.59588"

(एस.एन. कुमावत)  
खनि अभियन्ता, प्रतापगढ़

कार्यालय खनि अभियन्ता, खान एवं भू-विज्ञान विभाग प्रतापगढ़

क्र. सं.	बिन्दु	विवरण
01.	प्लॉट क्रमांक	12/2021
02.	खनिज	मेसेनरी स्टोन
03.	कार्यालय का नाम जहां प्लॉट आता है	खनि अभियन्ता, प्रतापगढ़
04.	प्लॉट का राजस्व ग्राम, तहसील व जिला	खसरा संख्या 66 मी., राजस्व ग्राम - सालमगढ़, तहसील व जिला - प्रतापगढ़
05.	प्लॉट का क्षेत्रफल	1.00 हैक्टेयर
06.	वार्षिक, खनन पट्टे का स्थिर भाटक (डेड रेंट)	30,000/-रुपये प्रति हैक्टेयर एवं समय समय पर होने वाले संशोधन अनुसार
07.	भूमि का प्रकार	चरनोट भूमि
08.	प्लॉट के सीमा स्तम्भों के अक्षान्तर व देशान्तर (सीमांकन रिपोर्ट अनुसार)	<b>PILLER</b>   <b>LATITUDE</b>   <b>LONGITUDE</b>
		A   24°01'54.6910"   74°44'23.3512"
		B   24°01'57.6030"   74°44'23.2346"
		C   24°01'57.4891"   74°44'19.8631"
		D   24°01'58.1390"   74°44'19.8371"
		E   24°01'58.0366"   74°44'16.8076"
		F   24°01'53.9750"   74°44'23.3789"


नोट:- चरागाह का अन्नापत्ति प्रमाण पत्र संबंधित विभाग से उच्चतम बोलीदाता को स्वयं के स्तर पर लाना होगा।

  
(एस.एन. कुमावत)  
खनि अभियन्ता, प्रतापगढ़

## कार्यालय खनि अभियन्ता, खान एवं भू-विज्ञान विभाग प्रतापगढ़

बिन्दु	विवरण		
प्लॉट क्रमांक	15/2021		
खनिज	मेसेनरी स्टोन		
कार्यालय का नाम जहां प्लॉट आता है	खनि अभियन्ता, प्रतापगढ़		
प्लॉट का राजस्व ग्राम, तहसील व जिला	खसरा संख्या 66 मी., राजस्व ग्राम - सालमगढ़, तहसील व जिला - प्रतापगढ़		
प्लॉट का क्षेत्रफल	1.00 हैक्टेयर		
वार्षिक, खनन पट्टे का स्थिर भाटक (डेड रेंट)	30,000/-रुपये प्रति हैक्टेयर एवं समय समय पर होने वाले संशोधन अनुसार		
भूमि का प्रकार	चरनोट भूमि		
प्लॉट के सीमा स्तम्भों के अक्षान्तर व देशान्तर (सीमांकन रिपोर्ट अनुसार)	<b>PILLER</b>	<b>LATITUDE</b>	<b>LONGITUDE</b>
	A	24°02'3.9879"	74°44'19.6029"
	B	24°02'1.2909"	74°44'19.7109"
	C	24°02'1.1468"	74°44'15.4456"
	D	24°01'58.0366"	74°44'16.8076"
	E	24°02'1.9468"	74°44'12.1606"
	F	24°02'2.1708"	74°44'18.7900"
	G	24°02'3.9580"	74°44'18.7184"

नोट:- चरागाह का अन्नापत्ति प्रमाण पत्र संबंधित विभाग से उच्चतम बोलीदाता को स्वयं के स्तर पर लाना होगा।

  
(एस.एन. कुमावत)  
खनि अभियन्ता, प्रतापगढ़

## कार्यालय खनि अभियन्ता, खान एवं भू-विज्ञान विभाग प्रतापगढ़

बिन्दु	विवरण		
1. प्लॉट क्रमांक	16/2021		
2. खनिज	मेसेनरी स्टोन		
3. कार्यालय का नाम जहां प्लॉट आता है	खनि अभियन्ता, प्रतापगढ़		
4. प्लॉट का राजस्व ग्राम, तहसील व जिला	खसरा संख्या 526/507, राजस्व ग्राम – सालमगढ़, तहसील व जिला – प्रतापगढ़		
5. प्लॉट का क्षेत्रफल	1.00 हैक्टेयर		
6. वार्षिक, खनन पट्टों का स्थिर भाटक (डेड रेंट)	30,000/-रुपये प्रति हैक्टेयर एवं समय समय पर होने वाले संशोधन अनुसार		
7. भूमि का प्रकार	चरागाह भूमि		
8. प्लॉट के सीमा स्तम्भों के अक्षान्तर व देशान्तर (सीमांकन रिपोर्ट अनुसार)	<b>PILLER</b>	<b>LATITUDE</b>	<b>LONGITUDE</b>
	A	24°01'53.9726"	74°44'36.6307"
	B	24°01'52.5521"	74°44'37.4917"
	C	24°01'55.7152"	74°44'43.6782"
	D	24°01'57.1357"	74°44'42.8172"

नोट:- चरागाह का अन्नापत्ति प्रमाण पत्र संबंधित विभाग से उच्चतम बोलीदाता को स्वयं के स्तर पर लाना होगा।




(एस.एन. कुमावत)  
खनि अभियन्ता, प्रतापगढ़

1	प्लॉट क्रमांक	विवरण															
2	कार्यालय का नाम जहां प्लॉट आता है।	2/2021															
3	प्लॉट का राजस्व ग्राम, तहसील व जिला	खनि अभियन्ता, बांसवाडा															
4	प्लॉट का क्षेत्रफल	ग्राम झरी लक्ष्मणगढ तहसील बांसवाडा जिला बांसवाडा															
5	खनिज	1.33 हैक्टेयर															
6	स्थिर भाटक	मैसनरी स्टोन															
7	रॉयल्टी की दर	रु. 30,000/- प्रतिवर्ष प्रति हैक्टेयर एवं समय-समय पर होने वाले संशोधनानुसार 39900/- 9 वर्ष															
8	भूमि का प्रकार	रु. 35 प्रति टन एवं समय-समय पर होने वाले संशोधनानुसार खसरा सं. 359/1 किस्म मगरी श्री सरकार															
9	प्लॉट की सीमा स्तम्भों के अक्षान्तर व देशान्तर	<table border="1"> <thead> <tr> <th>सीमा स्तम्भ</th> <th>अक्षान्तर</th> <th>देशान्तर</th> </tr> </thead> <tbody> <tr> <td>A</td> <td>23°-35'-54.9612"</td> <td>74°-29'-46.4911"</td> </tr> <tr> <td>B</td> <td>23°-36'-00.8123"</td> <td>74°-29'-46.7631"</td> </tr> <tr> <td>C</td> <td>23°-36'-00.7911"</td> <td>74°-29'-49.3424"</td> </tr> <tr> <td>D</td> <td>23°-35'-54.9421"</td> <td>74°-29'-49.1010"</td> </tr> </tbody> </table>	सीमा स्तम्भ	अक्षान्तर	देशान्तर	A	23°-35'-54.9612"	74°-29'-46.4911"	B	23°-36'-00.8123"	74°-29'-46.7631"	C	23°-36'-00.7911"	74°-29'-49.3424"	D	23°-35'-54.9421"	74°-29'-49.1010"
सीमा स्तम्भ	अक्षान्तर	देशान्तर															
A	23°-35'-54.9612"	74°-29'-46.4911"															
B	23°-36'-00.8123"	74°-29'-46.7631"															
C	23°-36'-00.7911"	74°-29'-49.3424"															
D	23°-35'-54.9421"	74°-29'-49.1010"															
10	विशेष शर्त :-	<p>Area:- 1.33 Hect.</p> <p><b>विशेष शर्त :-</b></p> <ol style="list-style-type: none"> <li>वन विभाग के अनापत्ति पत्रांक 9554 दिनांक 06.09.2021 के अनुसार सफल बोलीदाता को निम्न शर्तों की पालना किये जाने का विधिवत रूप से 100/- रु. मूल्य के गैर न्यायिक शपथपत्र पर वचनबद्धता पत्र प्रस्तुत करना होगा।             <ol style="list-style-type: none"> <li>वनों एवं वन्यजीवों की सुरक्षा के दृष्टिकोण से प्लॉट की वनखण्ड की ओर वाली दिशा में आवेदक के व्यय पर 10 फीट ऊंची पक्की दीवार का निर्माण करवाया जाकर 7.5 मीटर चौड़ाई का सेपटी जोन बनया जाकर इसमें यथोचित वृक्षारोपण करवाया जायेगा।</li> <li>आवेदक एवं उनके स्टॉफ के द्वारा यह सुनिश्चित किया जायेगा कि आस पास के वन क्षेत्र में मौजूद वन संपदा एवं वन्यजीवों को किसी भी प्रकार से हानि नहीं पहुंचाई जावेगी एवं लीज क्षेत्र के निकट रक्षित वन भूमि में किसी प्रकार का अवैध खनन नहीं किया जावेगा।</li> </ol> </li> <li>प्लॉट टीएसपी क्षेत्र में आने से सफल बोलीदाता संबंधित ग्राम पंचायत से अनापत्ति प्रमाण पत्र अपने स्तर से लायेगा।</li> </ol>															

(यशवन्त डामोर)  
खनि अभियन्ता  
बांसवाडा

राजस्थान सरकार																				
कार्यालय खनि अभियन्ता, खान एवं भू विज्ञान विभाग, बांसवाड़ा																				
1	प्लॉट क्रमांक	विवरण																		
2	कार्यालय का नाम जहां प्लॉट आता है।	3/2021																		
3	प्लॉट का राजस्व ग्राम, तहसील व जिला	खनि अभियन्ता, बांसवाड़ा																		
4	प्लॉट का क्षेत्रफल	ग्राम चन्द्रोड, तहसील छोटी सरवन जिला बांसवाड़ा																		
5	खनिज	1.0521 हैक्टेयर																		
6	स्थिर भाटक	मैसनरी स्टोन																		
7	रॉयल्टी की दर	रु. 30,000/- प्रतिवर्ष प्रति हैक्टेयर एवं समय-समय पर होने वाले संशोधनानुसार 31590/- प्रति वर्ष																		
8	भूमि का प्रकार	रु. 35 प्रति टन एवं समय-समय पर होने वाले संशोधनानुसार खसरा सं. 96 किस्म चरनोई श्री सरकार																		
9	प्लॉट की सीमा स्तम्भों के अक्षान्तर व देक्षान्तर	<table border="1"> <thead> <tr> <th>सीमा स्तम्भ</th> <th>अक्षान्तर</th> <th>देक्षान्तर</th> </tr> </thead> <tbody> <tr> <td>A</td> <td>23°-35'-12.9972"</td> <td>74°-38'-48.1296"</td> </tr> <tr> <td>B</td> <td>23°-35'-15.8824"</td> <td>74°-38'-48.6613"</td> </tr> <tr> <td>C</td> <td>23°-35'-16.1268"</td> <td>74°-38'-47.1005"</td> </tr> <tr> <td>D</td> <td>23°-35'-14.7313"</td> <td>74°-28'-43.8613"</td> </tr> <tr> <td>E</td> <td>23°-35'-14.1625"</td> <td>74°-28'-40.6851"</td> </tr> </tbody> </table> <p style="text-align: center;">Area:- 1.0521 Hect.</p>	सीमा स्तम्भ	अक्षान्तर	देक्षान्तर	A	23°-35'-12.9972"	74°-38'-48.1296"	B	23°-35'-15.8824"	74°-38'-48.6613"	C	23°-35'-16.1268"	74°-38'-47.1005"	D	23°-35'-14.7313"	74°-28'-43.8613"	E	23°-35'-14.1625"	74°-28'-40.6851"
सीमा स्तम्भ	अक्षान्तर	देक्षान्तर																		
A	23°-35'-12.9972"	74°-38'-48.1296"																		
B	23°-35'-15.8824"	74°-38'-48.6613"																		
C	23°-35'-16.1268"	74°-38'-47.1005"																		
D	23°-35'-14.7313"	74°-28'-43.8613"																		
E	23°-35'-14.1625"	74°-28'-40.6851"																		
10	विशेष शर्त :-	<p>विशेष शर्त :-</p> <p>1. प्लॉट टीएसपी क्षेत्र में आने से सफल बोलीदाता संबंधित ग्राम पंचायत से अनापत्ति प्रमाण पत्र अपने स्तर से लायेगा।</p>																		

  
 (यशवन्त डामोर)  
 खनि अभियन्ता  
 बांसवाड़ा



राजस्थान - सरकार


कार्यालय खनि अभियन्ता, खान एवं भू-विज्ञान विभाग

पत्रकार कॉलोनी, डूंगरपुर (राज.) फोन: 02964-232408 ईमेल: me.dungarpur@rajasthan.gov.in

## डेलिनियेशन प्लॉट ग्राम धुंधरा

क्र.सं.	विवरण			
1.	प्लॉट क्रमांक	18		
2.	खनिज	मेसनरी-स्टोन		
3.	कार्यालय का नाम जहाँ प्लॉट आता है	खनि अभियन्ता डूंगरपुर		
4.	प्लॉट का राजस्व ग्राम तहसील, जिला	धुंधरा तहसील व जिला डूंगरपुर		
5.	क्षेत्रफल	1.00 हैक्टर		
6.	स्थिरभाटक	रुपये 30000/-		
7.	भूमि का प्रकार	बिलानाम		
8.	प्लॉट के सीमा स्तम्भों के अक्षान्तर व देशान्तर F.R.P WELL Shree Nagji s/o Kaduwa  LATTITUDE - 23°50'58.89123" LONGITUDE- 73°38'12.81241"	सीमा स्तम्भ	अक्षान्तर (Latitude)	देशान्तर (Longitude)
		X	23°51'00.30234"	73°38'00.30414"
		A	23°51'06.82444"	73°38'00.26423"
		B	23°51'06.83212"	73°37'56.76434"
		C	23°51'10.09324"	73°37'56.80244"
		D	23°51'10.06323"	73°38'00.32241"
		A	23°51'06.82444"	73°38'00.26423"

भवदीय



(नरेन्द्र खटीक)


खनि अभियन्ता

डूंगरपुर

डेलिनियेशन प्लॉट ग्राम धुंधरा

क्र.सं.	विवरण			
1.	प्लॉट क्रमांक	21		
2.	खनिज	मेसनरी-स्टोन		
3.	कार्यालय का नाम जहाँ प्लॉट आता है	खनि अभियन्ता डूंगरपुर		
4.	प्लॉट का राजस्व ग्राम तहसील, जिला	धुंधरा तहसील व जिला डूंगरपुर		
5.	क्षेत्रफल	1.00 हैक्टर		
6.	स्थिरभाटक	रुपये 30000/-		
7.	भूमि का प्रकार	बिलानाम		
8.	प्लॉट के सीमा स्तम्भों के अक्षान्तर व देशान्तर F.R.P WELL Shree Nagji s/o Kaduwa  LATTITUDE - 23°50'58.89123" LONGITUDE- 73°38'12.81241"	सीमा स्तम्भ	अक्षान्तर (Latitude)	देशान्तर (Longitude)
		X	23°51'00.30234"	73°38'00.30414"
		Y	23°51'00.32234"	73°37'56.75142"
		A	23°51'06.83212"	73°37'56.76434"
		B	23°51'06.82442"	73°37'53.26142"
		C	23°51'10.09112"	73°37'53.30332"
		D	23°51'10.09423"	73°37'56.80143"
		A	23°51'06.83212"	73°37'56.76434"

भवदीय



(नरेन्द्र खटीक)  
खनि अभियन्ता  
डूंगरपुर

राजस्थान सरकार

कार्यालय खनि अभियन्ता, खान एवं भू विज्ञान विभाग, बांसवाड़ा

		विवरण															
1	प्लॉट क्रमांक	1/2021															
2	कार्यालय का नाम जहां प्लॉट आता है।	खनि अभियन्ता, बांसवाड़ा															
3	प्लॉट का राजस्व ग्राम, तहसील व जिला	ग्राम झरी लक्ष्मणगढ तहसील बांसवाड़ा जिला बांसवाड़ा															
4	प्लॉट का क्षेत्रफल	1.00 हैक्टेयर															
5	खनिज	मैसनरी स्टोन															
6	स्थिर भाटक	रु. 30,000/- प्रतिवर्ष प्रति हैक्टेयर एवं समय-समय पर होने वाले संशोधनानुसार 30000/- 9-वर्ष															
7	रॉयल्टी की दर	रु. 35 प्रति टन एवं समय-समय पर होने वाले संशोधनानुसार															
8	भूमि का प्रकार	खसरा सं. 359/1 किरम मगरी श्री सरकार															
9	प्लॉट की सीमा स्तम्भों के अक्षान्तर व देशान्तर	<table border="1"> <thead> <tr> <th>सीमा स्तम्भ</th> <th>अक्षान्तर</th> <th>देशान्तर</th> </tr> </thead> <tbody> <tr> <td>A</td> <td>23°-36'-00.8136"</td> <td>74°-29'-44.6297"</td> </tr> <tr> <td>B</td> <td>23°-36'-04.0653"</td> <td>74°-29'-44.6173"</td> </tr> <tr> <td>C</td> <td>23°-36'-04.0768"</td> <td>74°-29'-48.1458"</td> </tr> <tr> <td>D</td> <td>23°-36'-00.8251"</td> <td>74°-29'-48.1582"</td> </tr> </tbody> </table> <p>Area:- 1.00 Hect.</p>	सीमा स्तम्भ	अक्षान्तर	देशान्तर	A	23°-36'-00.8136"	74°-29'-44.6297"	B	23°-36'-04.0653"	74°-29'-44.6173"	C	23°-36'-04.0768"	74°-29'-48.1458"	D	23°-36'-00.8251"	74°-29'-48.1582"
सीमा स्तम्भ	अक्षान्तर	देशान्तर															
A	23°-36'-00.8136"	74°-29'-44.6297"															
B	23°-36'-04.0653"	74°-29'-44.6173"															
C	23°-36'-04.0768"	74°-29'-48.1458"															
D	23°-36'-00.8251"	74°-29'-48.1582"															
10	विशेष शर्तें :-	<p>विशेष शर्तें :-</p> <ol style="list-style-type: none"> <li>वन विभाग के अनापत्ति पत्रांक 9554 दिनांक 06.09.2021 के अनुसार सफल बोलीदाता को निम्न शर्तों की पालना किये जाने का विधिवत रूप से 100/- रु. मूल्य के गैर न्यायिक शपथपत्र पर वचनबद्धता पत्र प्रस्तुत करना होगा।             <ol style="list-style-type: none"> <li>वनों एवं वन्यजीवों की सुरक्षा के दृष्टिकोण से प्लॉट की वनखण्ड की ओर वाली दिशा में आवेदक के व्यय पर 10 फीट ऊँची पक्की दीवार का निर्माण करवाया जाकर 7.5 मीटर चौड़ाई का सेफ्टी जोन बनाया जाकर इसमें यथोचित वृक्षारोपण करवाया जायेगा।</li> <li>आवेदक एवं उनके स्टॉफ के द्वारा यह सुनिश्चित किया जायेगा कि आस पास के वन क्षेत्र में मौजूद वन संपदा एवं वन्यजीवों को किसी भी प्रकार से हानि नहीं पहुँचाई जावेगी एवं लीज क्षेत्र के निकट रक्षित वन भूमि में किसी प्रकार का अवैध खनन नहीं किया जावेगा।</li> </ol> </li> <li>प्लॉट टीएसपी क्षेत्र में आने से सफल बोलीदाता संबंधित ग्राम पंचायत से अनापत्ति प्रमाण पत्र अपने स्तर से लायेगा।</li> </ol>															

(यशवन्त डामोर)  
खनि अभियन्ता  
बांसवाड़ा

## कार्यालय खनि अभियन्ता, खान एवं भू-विज्ञान विभाग प्रतापगढ़

क्र. सं.	बिन्दु	विवरण		
01.	प्लॉट क्रमांक	08/2021		
02.	खनिज	मेसेनरी स्टोन		
03.	कार्यालय का नाम जहां प्लॉट आता है	खनि अभियन्ता, प्रतापगढ़		
04.	प्लॉट का राजस्व ग्राम, तहसील व जिला	खसरा संख्या 1766, राजस्व ग्राम - माण्डवी, तहसील धरियावद व जिला - प्रतापगढ़		
05.	प्लॉट का क्षेत्रफल	1.00 हैक्टेयर		
06.	वार्षिक, खनन पट्टे का स्थिर भाटक (डेड रेंट)	0.30 लाख रुपये एवं समय समय पर होने वाले संशोधन अनुसार		
07.	भूमि का प्रकार	राज. सरकार, पहाड		
08.	प्लॉट के सीमा स्तम्भों के अक्षान्तर व देशान्तर (सीमांकन रिपोर्ट अनुसार)	<b>PILLER</b>	<b>LATITUDE</b>	<b>LONGITUDE</b>
		A	24°01'5.76423"	74°25'6.85779"
		B	24°01'5.30195"	74°25'4.07104"
		C	24°01'9.3016"	74°25'3.28468"
		D	24°01'9.76388"	74°25'6.07145"

(एस.एन. कुमावत)  
खनि अभियन्ता, प्रतापगढ़

कार्यालय खनि अभियन्ता, खान एवं भू-विज्ञान विभाग प्रतापगढ़

क्र. सं.	बिन्दु	विवरण		
01.	प्लॉट क्रमांक	08/2021		
02.	खनिज	गेसेनरी स्टोन		
03.	कार्यालय का नाम जहां प्लॉट आता है	खनि अभियन्ता, प्रतापगढ़		
04.	प्लॉट का राजस्व ग्राम, तहसील व जिला	खसरा संख्या 1766, राजस्व ग्राम - माण्डवी, तहसील धरियावद व जिला - प्रतापगढ़		
05.	प्लॉट का क्षेत्रफल	1.00 हैक्टेयर		
06.	वार्षिक, खनन पट्टे का रिश्त भाटक (डेड रेंट)	0.30 लाख रुपये एवं समय समय पर होने वाले संशोधन अनुसार		
07.	भूमि का प्रकार	राज. सरकार, पहाड		
08.	प्लॉट के सीमा स्तम्भों के अक्षान्तर व देशान्तर (सीमांकन रिपोर्ट अनुसार)	<b>PILLER</b>	<b>LATITUDE</b>	<b>LONGITUDE</b>
		A	24°01'5.76423"	74°25'6.85779"
		B	24°01'5.30195"	74°25'4.07104"
		C	24°01'9.3016"	74°25'3.28468"
		D	24°01'9.76388"	74°25'6.07145"

*EMU*

(एस.एन. कुमावत)  
खनि अभियन्ता, प्रतापगढ़

## कार्यालय खनि अभियन्ता, खान एवं भू-विज्ञान विभाग प्रतापगढ़

क्र. सं.	विन्दु	विवरण															
01.	प्लॉट क्रमांक	12/2020															
02.	खनिज	मेसेनरी स्टोन															
03.	कार्यालय का नाम जहाँ प्लॉट आता है	खनि अभियन्ता, प्रतापगढ़															
04.	प्लॉट का राजस्व ग्राम, तहसील व जिला	खसरा संख्या 53, राजस्व ग्राम - कटारों का खेडा B, तहसील पीपलखुंट व जिला - प्रतापगढ़															
05.	प्लॉट का क्षेत्रफल	2.00 हेक्टेयर															
06.	वार्षिक, खनन पट्टे का स्थिर भाटक (डेड रेंट)	0.60 लाख एवं समय समय पर होने वाले संशोधन अनुसार															
07.	भूमि का प्रकार	राज. सरकार, बीड2															
08.	प्लॉट के सीमा स्तम्भों के अक्षान्तर व देशान्तर (सीमांकन रिपोर्ट अनुसार)	<table border="1"> <thead> <tr> <th>PILLER</th> <th>LATITUDE</th> <th>LONGITUDE</th> </tr> </thead> <tbody> <tr> <td>A</td> <td>23°51'58.69897"</td> <td>74°40'08.46190"</td> </tr> <tr> <td>B</td> <td>23°52'05.17615"</td> <td>74°40'07.82910"</td> </tr> <tr> <td>C</td> <td>23°52'05.46711"</td> <td>74°40'11.35072"</td> </tr> <tr> <td>D</td> <td>23°51'58.98993"</td> <td>74°40'11.98346"</td> </tr> </tbody> </table>	PILLER	LATITUDE	LONGITUDE	A	23°51'58.69897"	74°40'08.46190"	B	23°52'05.17615"	74°40'07.82910"	C	23°52'05.46711"	74°40'11.35072"	D	23°51'58.98993"	74°40'11.98346"
PILLER	LATITUDE	LONGITUDE															
A	23°51'58.69897"	74°40'08.46190"															
B	23°52'05.17615"	74°40'07.82910"															
C	23°52'05.46711"	74°40'11.35072"															
D	23°51'58.98993"	74°40'11.98346"															


(एस.एन. कुमावत)

खनि अभियन्ता, प्रतापगढ़

## कार्यालय खनि अभियन्ता, खान एवं भू-विज्ञान विभाग प्रतापगढ़

बिन्दु	विवरण		
1. प्लॉट क्रमांक	13/2021		
2. खनिज	मेसेनरी स्टोन		
3. कार्यालय का नाम जहां प्लॉट आता है	खनि अभियन्ता, प्रतापगढ़		
4. प्लॉट का राजस्व ग्राम, तहसील व जिला	खसरा संख्या 66 मी., राजस्व ग्राम - सालमगढ़, तहसील व जिला - प्रतापगढ़		
5. प्लॉट का क्षेत्रफल	1.00 हैक्टेयर		
6. वार्षिक, खनन पट्टे का स्थिर भाटक (डेड रेंट)	30,000/-रुपये प्रति हैक्टेयर एवं समय समय पर होने वाले संशोधन अनुसार		
7. भूमि का प्रकार	चरनोट भूमि		
8. प्लॉट के सीमा स्तम्भों के अक्षान्तर व देशान्तर (सीमांकन रिपोर्ट अनुसार)	<b>PILLER</b>	<b>LATITUDE</b>	<b>LONGITUDE</b>
	A	24°01'58.1390"	74°44'19.8371"
	B	24°02'1.2909"	74°44'19.7109"
	C	24°02'1.1468"	74°44'15.4456"
	D	24°01'58.0366"	74°44'16.7681"

नोट:- चरागाह का अन्नापत्ति प्रमाण पत्र संबंधित विभाग से उच्चतम बोलीदाता को स्वयं के स्तर पर लाना होगा।

  
(एस.एन. कुमावत)  
खनि अभियन्ता, प्रतापगढ़

एनोकर = 584

राजस्थान - सरकार  
कार्यालय सती अभियन्ता खान एस ग विज्ञान विभाग जूगरपुर

क्र.सं.	विवरण	विवरण																					
1.	प्लॉट क्रमांक	04																					
2.	खनिज	मैसगरी - रतन																					
3.	कार्यालय का नाम जहाँ प्लॉट आता है।	श्रीमती अभियन्ता जूगरपुर																					
4.	प्लॉट का राजस्व ग्राम तहसील व जिला	राजस्थान ग्राम मेयरा तहसील जूगरपुर जिला जूगरपुर																					
5.	प्लॉट का क्षेत्रफल	1.00 हेक्टर																					
6.	विधेयमार्गक	रुपये 30,000/- प्रति वर्ष एव सामान्य-सर्वे कर होने वाले संशोधन के अनुसार																					
7.	भूमि का प्रकार	राजकीय विलक्षण																					
8.	प्लॉट के सीमा स्तम्भों के अक्षांतर व देशान्तर	<table border="1"> <thead> <tr> <th>सीमा स्तम्भ</th> <th>अक्षांतर</th> <th>देशान्तर</th> </tr> </thead> <tbody> <tr> <td>F.R.P</td> <td>23°55'52.47521"</td> <td>73°39'29.63806"</td> </tr> <tr> <td>A</td> <td>23°55'-50.57168"</td> <td>73°39'-51.51051"</td> </tr> <tr> <td>B</td> <td>23°55'-53.82001"</td> <td>73°39'-51.63133"</td> </tr> <tr> <td>C</td> <td>23°55'-53.93105"</td> <td>73°39'-48.09738"</td> </tr> <tr> <td>D</td> <td>23°55'-50.68273"</td> <td>73°39'-47.97658"</td> </tr> <tr> <td>A</td> <td>23°55'-50.57168"</td> <td>73°39'-51.51051"</td> </tr> </tbody> </table> <p>AREA = 1.00 Hect</p>	सीमा स्तम्भ	अक्षांतर	देशान्तर	F.R.P	23°55'52.47521"	73°39'29.63806"	A	23°55'-50.57168"	73°39'-51.51051"	B	23°55'-53.82001"	73°39'-51.63133"	C	23°55'-53.93105"	73°39'-48.09738"	D	23°55'-50.68273"	73°39'-47.97658"	A	23°55'-50.57168"	73°39'-51.51051"
सीमा स्तम्भ	अक्षांतर	देशान्तर																					
F.R.P	23°55'52.47521"	73°39'29.63806"																					
A	23°55'-50.57168"	73°39'-51.51051"																					
B	23°55'-53.82001"	73°39'-51.63133"																					
C	23°55'-53.93105"	73°39'-48.09738"																					
D	23°55'-50.68273"	73°39'-47.97658"																					
A	23°55'-50.57168"	73°39'-51.51051"																					
9.	उक्त क्षेत्र की वर्तमान स्थिति व विवरण	उक्त क्षेत्र में कोई आदिवासी भूत अस्तित्व नहीं है। भू-जा है। तथा न कोई व्यवस्था है। कोई प्रकरण नहीं है।																					

29/10/16  
14/6/17

— 9 —  
जिला ल...  
(कान्ति लाल परमार)  
सहायक सती अभियन्ता  
जूगरपुर



एनेक्शर-585

राजस्थान - सरकार

कार्यालय खनि अभियन्ता, खान एवं भू-विज्ञान विभाग

पत्रकार कॉलोनी, डूंगरपुर (राज.) फोन: 02964-232408 ईमेल: me.dungarpur@rajasthan.gov.in

डेलिनियेशन प्लॉट ग्राम धुंधरा

क्र.सं.	विवरण			
1.	प्लॉट क्रमांक	17		
2.	खनिज	मेसनरी-स्टोन		
3.	कार्यालय का नाम जहाँ प्लॉट आता है	खनि अभियन्ता डूंगरपुर		
4.	प्लॉट का राजस्व ग्राम तहसील, जिला	धुंधरा तहसील व जिला डूंगरपुर		
5.	क्षेत्रफल	1.00 हैक्टर		
6.	स्थिरभाटक	रुपये 30000/-		
7.	भूमि का प्रकार	बिलानाम		
8.	प्लॉट के सीमा स्तम्भों के अक्षान्तर व देशान्तर F.R.P WELL Shree Nagji s/o Kaduwa LATTITUDE - 23°50'58.89123" LONGITUDE- 73°38'12.81241"	सीमा स्तम्भ	अक्षान्तर (Latitude)	देशान्तर (longitude)
		X	23°51'00.30234"	73°38'00.30414"
		A	23°51'03.54221"	73°38'00.28411"
		B	23°51'03.56431"	73°37'56.76212"
		C	23°51'06.83212"	73°37'56.76434"
		D	23°51'06.82444"	73°38'00.26423"
		A	23°51'03.54221"	73°38'00.28411"

भवदीय

(नरेन्द्र खटीक)

खनि अभियन्ता

डूंगरपुर.

एनेटार-566

राजस्थान - सरकार

कार्यालय खनि अभियन्ता, खान एवं भू-विज्ञान विभाग

पत्रकार कॉलोनी, डूंगरपुर (राज.) फोन: 02964-232408 ईमेल: me.dungarpur@rajasthan.gov.in

डेलिनिवेशन प्लॉट ग्राम धुंधरा

क्र.सं.	विवरण			
1.	प्लॉट क्रमांक	19		
2.	खनिज	मेसनरी-स्टोन		
3.	कार्यालय का नाम जहाँ प्लॉट आता है	खनि अभियन्ता डूंगरपुर		
4.	प्लॉट का राजस्व ग्राम तहसील, जिला	धुंधरा तहसील व जिला डूंगरपुर		
5.	क्षेत्रफल	1.00 हैक्टर		
6.	स्थिरभाटक	रूपये 30000 / -		
7.	भूमि का प्रकार	बिलानाम		
8.	प्लॉट के सीमा स्तम्भों के अक्षान्तर व देशान्तर F.R.P WELL Shree Nagji s/o Kaduwa  LATTITUDE - 23°50'58.89123" LONGITUDE- 73°38'12.81241"	सीमा स्तम्भ	अक्षान्तर (Latitude)	देशान्तर (longitude)
X		23°51'00.30234"	73°38'00.30414"	
A		23°51'00.32234"	73°37'56.75142"	
B		23°51'00.35233"	73°37'53.22241"	
C		23°51'03.59123"	73°37'53.24233"	
D		23°51'03.56431"	73°37'56.76212"	
A		23°51'00.32234"	73°37'56.75142"	

भवदीय

(नरेन्द्र खटीक)

खनि अभियन्ता

डूंगरपुर