

राजस्थान-सरकार
कार्यालय खनि अभियंता सिरोही,

6.D1

क्रम सं.	विवरण	प्लॉट का विवरण															
1.	प्लॉट क्रमांक	57															
2.	खनिज	मेसनरीस्टोन															
3.	कार्यालय का नाम जेहा खनन पट्टा आता है।	कार्यालय खनि अभियंता सिरोही															
4.	प्लॉट का राजस्व ग्राम तहसील जिला सिरोही	खसरा संख्या 462 निकट ग्राम मोहबतनगर तहसील सिरोही जिला सिरोही															
5.	प्लॉट का क्षेत्रफल	2.0 हैक्टर															
6.	स्थिरभाटक	रूपये 60,000/- (अक्षरे साठ हजार मात्र) आरएमएमसीआर 2017 के शेड्यूल III के अनुसार तथा समय-समय पर होने वाले संशोधनों के अनुसार															
7.	भूमि का प्रकार	किस्म गैर मुमकीन मगरी खसरा संख्या 4-62															
8.	प्लॉट के सीमा स्तम्भ के अक्षान्तर देशान्तर	<table border="1"> <thead> <tr> <th>सीमा स्तम्भ</th> <th>अक्षान्तर (Latitude)</th> <th>देशान्तर (Longitude)</th> </tr> </thead> <tbody> <tr> <td>A</td> <td>24°56'46.9298"</td> <td>72° 36'10.7809"</td> </tr> <tr> <td>B</td> <td>24°56'50.1388"</td> <td>72° 36'11.3377"</td> </tr> <tr> <td>C</td> <td>24°56'51.1539"</td> <td>72° 36'4.2983"</td> </tr> <tr> <td>D</td> <td>24°56'47.9449"</td> <td>72° 36'3.1416"</td> </tr> </tbody> </table>	सीमा स्तम्भ	अक्षान्तर (Latitude)	देशान्तर (Longitude)	A	24°56'46.9298"	72° 36'10.7809"	B	24°56'50.1388"	72° 36'11.3377"	C	24°56'51.1539"	72° 36'4.2983"	D	24°56'47.9449"	72° 36'3.1416"
सीमा स्तम्भ	अक्षान्तर (Latitude)	देशान्तर (Longitude)															
A	24°56'46.9298"	72° 36'10.7809"															
B	24°56'50.1388"	72° 36'11.3377"															
C	24°56'51.1539"	72° 36'4.2983"															
D	24°56'47.9449"	72° 36'3.1416"															

(लक्ष्मी नारायण)
खनि अभियंता सिरोही
खनि अभियंता
सिरोही (राज०)

राजस्थान-सरकार
कार्यालय खनि अभियंता सिरौही,

क्रम सं	विवरण	प्लॉट का विवरण															
1	प्लॉट क्रमांक	58															
2.	खनिज	मेसनरीस्टोन															
3.	कार्यालय का नाम जेहा खनन पट्टा आता है।	कार्यालय खनि अभियंता सिरौही															
4.	प्लॉट का राजस्व ग्राम तहसील जिला सिरौही	खसरा संख्या 462 निकट ग्राम मोहब्बतनगर तहसील सिरौही जिला सिरौही															
5.	प्लॉट का क्षेत्रफल	2.0 हैक्टर															
6.	स्थिरभाटक	रूपये 60,000/- (अक्षरे साठ हजार मात्र) आरएमएमसीआर 2017 के शेड्यूल III के अनुसार तथा समय-समय पर होने वाले संशोधनों के अनुसार															
7	भूमि का प्रकार	किस्म गैर मुमकीन मगरी खसरा संख्या 462															
8.	प्लॉट के सीमा स्तम्भ के अक्षान्तर देशान्तर	<table border="1"> <thead> <tr> <th>सीमा स्तम्भ</th> <th>अक्षान्तर (Latitude)</th> <th>देशान्तर (Longitude)</th> </tr> </thead> <tbody> <tr> <td>A</td> <td>24°56'43.7208"</td> <td>72° 36'10.2242"</td> </tr> <tr> <td>B</td> <td>24°56'46.9298"</td> <td>72° 36'10.7809"</td> </tr> <tr> <td>C</td> <td>24°56'47.9449"</td> <td>72° 36'3.7416"</td> </tr> <tr> <td>D</td> <td>24°56'44.7360"</td> <td>72° 36'3.1849"</td> </tr> </tbody> </table>	सीमा स्तम्भ	अक्षान्तर (Latitude)	देशान्तर (Longitude)	A	24°56'43.7208"	72° 36'10.2242"	B	24°56'46.9298"	72° 36'10.7809"	C	24°56'47.9449"	72° 36'3.7416"	D	24°56'44.7360"	72° 36'3.1849"
सीमा स्तम्भ	अक्षान्तर (Latitude)	देशान्तर (Longitude)															
A	24°56'43.7208"	72° 36'10.2242"															
B	24°56'46.9298"	72° 36'10.7809"															
C	24°56'47.9449"	72° 36'3.7416"															
D	24°56'44.7360"	72° 36'3.1849"															

(लक्ष्मी नारायण)
खनि अभियंता सिरौही
खनि अभियंता
सिरौही (राज०)

क्रम सं.	विवरण	प्लॉट का विवरण															
1.	प्लॉट क्रमांक	59															
2.	खनिज	मेसनरीस्टोन															
3.	कार्यालय का नाम जहाँ खनन पट्टा आता है।	कार्यालय खनि अभियंता सिरौही															
4.	प्लॉट का राजस्व ग्राम तहसील जिला सिरौही	खसरा संख्या 462 निकट ग्राम मोहब्बतनगर तहसील सिरौही जिला सिरौही															
5.	प्लॉट का क्षेत्रफल	1.55 हैक्टर															
6.	स्थिरभाटक	रूपये 46,500/- (अक्षरे छियालीस हजार पांच मात्र) आरएमएमसीआर 2017 के शेड्यूल III के अनुसार तथा समय-समय पर होने वाले संशोधनों के अनुसार															
7.	भूमि का प्रकार	किस्म गैर मुमकीन मगरी खसरा संख्या 462															
8.	प्लॉट के सीमा स्तम्भ के अक्षान्तर देशान्तर	<table border="1"> <thead> <tr> <th>सीमा स्तम्भ</th> <th>अक्षान्तर (Latitude)</th> <th>देशान्तर (Longitude)</th> </tr> </thead> <tbody> <tr> <td>A</td> <td>24°56'40.5119"</td> <td>72° 36'9.6675"</td> </tr> <tr> <td>B</td> <td>24°56'43.7208"</td> <td>72° 36'10.2242"</td> </tr> <tr> <td>C</td> <td>24°56'44.5076"</td> <td>72° 36'4.7688"</td> </tr> <tr> <td>D</td> <td>24°56'41.2986"</td> <td>72° 36'4.2121"</td> </tr> </tbody> </table>	सीमा स्तम्भ	अक्षान्तर (Latitude)	देशान्तर (Longitude)	A	24°56'40.5119"	72° 36'9.6675"	B	24°56'43.7208"	72° 36'10.2242"	C	24°56'44.5076"	72° 36'4.7688"	D	24°56'41.2986"	72° 36'4.2121"
सीमा स्तम्भ	अक्षान्तर (Latitude)	देशान्तर (Longitude)															
A	24°56'40.5119"	72° 36'9.6675"															
B	24°56'43.7208"	72° 36'10.2242"															
C	24°56'44.5076"	72° 36'4.7688"															
D	24°56'41.2986"	72° 36'4.2121"															

(लक्ष्मी नारायण)
खनि अभियंता सिरौही
खनि अभियंता
सिरौही (राज.)

राजस्थान-सरकार
कार्यालय खनि अभियंता सिरोही,

क्रम सं	विवरण	प्लॉट का विवरण		
1	प्लॉट क्रमांक	60		
2.	खनिज	मेसनरीस्टोन		
3.	कार्यालय का नाम जेहा खनन पट्टा आता है।	कार्यालय खनि अभियंता सिरोही		
4.	प्लॉट का राजस्व ग्राम तहसील जिला सिरोही	खसरा संख्या 462 निकट ग्राम मोहब्बतनगर तहसील सिरोही जिला सिरोही		
5.	प्लॉट का क्षेत्रफल	2.00 हैक्टर		
6.	स्थिरभाटक	रूपये 60,000/- (अक्षरे साठ हजार मात्र) आरएमएमसीआर 2017 के शेड्युल III के अनुसार तथा समय-समय पर होने वाले संशोधनों के अनुसार		
7	भूमि का प्रकार	किस्म गैर मुमकीन मगरी खसरा संख्या 462		
8.	प्लॉट के सीमा स्तम्भ के अक्षान्तर देशान्तर	सीमा स्तम्भ	अक्षान्तर (Lattitude)	देशान्तर (Longitude)
		A	24°56'37.3029"	72° 36'9.1108"
		B	24°56'40.5119"	72° 36'9.6675"
		C	24°56'41.5270"	72° 36'2.6282"
		D	24°56'38.3180"	72° 36'2.0716"

(लक्ष्मी नारायण)
खनि अभियंता सिरोही
खनि अभियंता
सिरोही (राज.)

राजस्थान-सरकार
कार्यालय खनि अभियंता सिरोही,

क्रम सं	विवरण	प्लॉट का विवरण															
1	प्लॉट क्रमांक	64															
2	खनिज	मेसनरीस्टोन															
3	कार्यालय का नाम जेहा खनन पट्टा आता है।	कार्यालय खनि अभियंता सिरोही															
4	प्लॉट का राजस्व ग्राम तहसील जिला सिरोही	खसरा संख्या 462 निकट ग्राम मोहब्बतनगर तहसील सिरोही जिला सिरोही															
5	प्लॉट का क्षेत्रफल	2.00 हैक्टर															
6	स्थिरभाटक	रुपये 60,000/- (अक्षरे साठ हजार मात्र) आरएमएमसीआर 2017 के शेड्यूल III के अनुसार तथा समय-समय पर होने वाले संशोधनों के अनुसार															
7	भूमि का प्रकार	किस्म गैर मुमकीन मगरी खसरा संख्या 462															
8	प्लॉट के सीमा स्तम्भ के अक्षान्तर देशान्तर	<table border="1"> <thead> <tr> <th>सीमा स्तम्भ</th> <th>अक्षान्तर (Latitude)</th> <th>देशान्तर (Longitude)</th> </tr> </thead> <tbody> <tr> <td>A</td> <td>24°56'34.7103"</td> <td>72° 36'27.1213"</td> </tr> <tr> <td>B</td> <td>24°56'37.9192"</td> <td>72° 36'27.6782"</td> </tr> <tr> <td>C</td> <td>24°56'38.9346"</td> <td>72° 36'20.6390"</td> </tr> <tr> <td>D</td> <td>24°56'35.7256"</td> <td>72° 36'20.0822"</td> </tr> </tbody> </table>	सीमा स्तम्भ	अक्षान्तर (Latitude)	देशान्तर (Longitude)	A	24°56'34.7103"	72° 36'27.1213"	B	24°56'37.9192"	72° 36'27.6782"	C	24°56'38.9346"	72° 36'20.6390"	D	24°56'35.7256"	72° 36'20.0822"
सीमा स्तम्भ	अक्षान्तर (Latitude)	देशान्तर (Longitude)															
A	24°56'34.7103"	72° 36'27.1213"															
B	24°56'37.9192"	72° 36'27.6782"															
C	24°56'38.9346"	72° 36'20.6390"															
D	24°56'35.7256"	72° 36'20.0822"															

(लक्ष्मी नारायण)
खनि अभियंता सिरोही
खनि अभियंता
सिरोही (राज०)

एनेक्शर

606

राजस्थान-सरकार

कार्यालय खनि अभियंता सिरोही,

क्रमांक:- खअ/सिरोही/अप्र/ग्रेनाईट/डेलि./2021/

दिनांक

क्रम सं	विवरण	प्लॉट का विवरण															
1	प्लॉट क्रमांक	65															
2.	खनिज	मेसनरीस्टोन															
3.	कार्यालय का नाम जेहा खनन पट्टा आता है।	कार्यालय खनि अभियंता सिरोही															
4.	प्लॉट का राजस्व ग्राम तहसील जिला सिरोही	खसरा संख्या 462 निकट ग्राम मोहब्बतनगर तहसील सिरोही जिला सिरोही															
5.	प्लॉट का क्षेत्रफल	2.00 हैक्टर															
6.	स्थिरभाटक	रुपये 60,000/- (अक्षरे साठ हजार मात्र) आरएमएमसीआर 2017 के शेड्यूल III के अनुसार तथा समय-समय पर होने वाले संशोधनों के अनुसार															
7	भूमि का प्रकार	किस्म गैर मुमकीन मंगरी खसरा संख्या 462															
8.	प्लॉट के सीमा स्तम्भ के अक्षान्तर देशान्तर	<table border="1"><thead><tr><th>सीमा स्तम्भ</th><th>अक्षान्तर (Latitude)</th><th>देशान्तर (Longitude)</th></tr></thead><tbody><tr><td>A</td><td>24°56'37.9192"</td><td>72° 36'27.6782"</td></tr><tr><td>B</td><td>24°56'41.1282"</td><td>72° 36'28.2351"</td></tr><tr><td>C</td><td>24°56'42.1435"</td><td>72° 36'21.1958"</td></tr><tr><td>D</td><td>24°56'38.9346"</td><td>72° 36'20.6390"</td></tr></tbody></table>	सीमा स्तम्भ	अक्षान्तर (Latitude)	देशान्तर (Longitude)	A	24°56'37.9192"	72° 36'27.6782"	B	24°56'41.1282"	72° 36'28.2351"	C	24°56'42.1435"	72° 36'21.1958"	D	24°56'38.9346"	72° 36'20.6390"
सीमा स्तम्भ	अक्षान्तर (Latitude)	देशान्तर (Longitude)															
A	24°56'37.9192"	72° 36'27.6782"															
B	24°56'41.1282"	72° 36'28.2351"															
C	24°56'42.1435"	72° 36'21.1958"															
D	24°56'38.9346"	72° 36'20.6390"															

(लक्ष्मी नारायण)

खनि अभियंता सिरोही

खनि अभियंता

सिरोही (राज०)

राजस्थान-सरकार
कार्यालय खनि अभियंता सिरोही,

एनेक्शर-607

क्रम सं.	विवरण	प्लॉट का विवरण															
1.	प्लॉट क्रमांक	66															
2.	खनिज	मेसनरीस्टोन															
3.	कार्यालय का नाम जेहा खनन पट्टा आता है।	कार्यालय खनि अभियंता सिरोही															
4.	प्लॉट का राजस्व ग्राम तहसील जिला सिरोही	खसरा संख्या 462 निकट ग्राम मोहब्बतनगर तहसील सिरोही जिला सिरोही															
5.	प्लॉट का क्षेत्रफल	2.00 हैक्टर															
6.	स्थिरभाटक	रूपये 60,000/- (अक्षरे साठ हजार मात्र) आरएमएमसीआर 2017 के शेड्यूल III के अनुसार तथा समय-समय पर होने वाले संशोधनों के अनुसार															
7.	भूमि का प्रकार	किस्म गैर मुमकीन मगरी खसरा संख्या 462															
8.	प्लॉट के सीमा स्तम्भ के अक्षान्तर देशान्तर	<table border="1"> <thead> <tr> <th>सीमा स्तम्भ</th> <th>अक्षान्तर (Latitude)</th> <th>देशान्तर (Longitude)</th> </tr> </thead> <tbody> <tr> <td>A</td> <td>24°56'41.1282"</td> <td>72° 36'28.2351"</td> </tr> <tr> <td>B</td> <td>24°56'44.3371"</td> <td>72° 36'28.7919"</td> </tr> <tr> <td>C</td> <td>24°56'45.3525"</td> <td>72° 36'21.7526"</td> </tr> <tr> <td>D</td> <td>24°56'42.1435"</td> <td>72° 36'21.1958"</td> </tr> </tbody> </table>	सीमा स्तम्भ	अक्षान्तर (Latitude)	देशान्तर (Longitude)	A	24°56'41.1282"	72° 36'28.2351"	B	24°56'44.3371"	72° 36'28.7919"	C	24°56'45.3525"	72° 36'21.7526"	D	24°56'42.1435"	72° 36'21.1958"
सीमा स्तम्भ	अक्षान्तर (Latitude)	देशान्तर (Longitude)															
A	24°56'41.1282"	72° 36'28.2351"															
B	24°56'44.3371"	72° 36'28.7919"															
C	24°56'45.3525"	72° 36'21.7526"															
D	24°56'42.1435"	72° 36'21.1958"															

(लक्ष्मी नारायण)
खनि अभियंता सिरोही
जनि खनिपरदा
सिरोही (राज०)

राजस्थान-सरकार
कार्यालय खनि अभियंता सिरौही,


क्रम सं.	विवरण	प्लॉट का विवरण															
1.	प्लॉट क्रमांक	68															
2.	खनिज	मेसनरीस्टोन															
3.	कार्यालय का नाम जहाँ खनन पट्टा आता है।	कार्यालय खनि अभियंता सिरौही															
4.	प्लॉट का राजस्व ग्राम तहसील जिला सिरौही	खसरा संख्या 462 निकट ग्राम मोहबतनगर तहसील सिरौही जिला सिरौही															
5.	प्लॉट का क्षेत्रफल	2.00 हैक्टर															
6.	स्थिरभाटक	रुपये 60,000/- (अक्षरे साठ हजार मात्र) आरएगएमसीआर 2017 के शेड्यूल III के अनुसार तथा समय-समय पर होने वाले संशोधनों के अनुसार															
7.	भूमि का प्रकार	किस्म गैर मुमकीन मगरी खसरा संख्या 462															
8.	प्लॉट के सीमा स्तम्भ के अक्षान्तर देशान्तर	<table border="1"> <thead> <tr> <th>सीमा स्तम्भ</th> <th>अक्षान्तर (Latitude)</th> <th>देशान्तर (Longitude)</th> </tr> </thead> <tbody> <tr> <td>A</td> <td>24°56'47.5461"</td> <td>72° 36'29.3488"</td> </tr> <tr> <td>B</td> <td>24°56'50.7550"</td> <td>72° 36'29.9057"</td> </tr> <tr> <td>C</td> <td>24°56'51.7704"</td> <td>72° 36'22.8663"</td> </tr> <tr> <td>D</td> <td>24°56'48.5615"</td> <td>72° 36'22.3095"</td> </tr> </tbody> </table>	सीमा स्तम्भ	अक्षान्तर (Latitude)	देशान्तर (Longitude)	A	24°56'47.5461"	72° 36'29.3488"	B	24°56'50.7550"	72° 36'29.9057"	C	24°56'51.7704"	72° 36'22.8663"	D	24°56'48.5615"	72° 36'22.3095"
सीमा स्तम्भ	अक्षान्तर (Latitude)	देशान्तर (Longitude)															
A	24°56'47.5461"	72° 36'29.3488"															
B	24°56'50.7550"	72° 36'29.9057"															
C	24°56'51.7704"	72° 36'22.8663"															
D	24°56'48.5615"	72° 36'22.3095"															

(लक्ष्मी नारायण)
खनि अभियंता सिरौही

खनि अभियंता
सिरौही (राज०)

राजस्थान-सरकार
कार्यालय खनि अभियंता सिरोही,

क्रम सं	विवरण	प्लॉट का विवरण															
1	प्लॉट क्रमांक	69															
2.	खनिज	मेसनरीस्टोन															
3.	कार्यालय का नाम जेहा खनन पट्टा आता है।	कार्यालय खनि अभियंता सिरोही															
4.	प्लॉट का राजस्व ग्राम तहसील जिला सिरोही	खसरा संख्या 462 निकट ग्राम मोहब्बतनगर तहसील सिरोही जिला सिरोही															
5.	प्लॉट का क्षेत्रफल	2.00 हैक्टर															
6.	स्थिरभाटक	रुपये 60,000/- (अक्षरे साठ हजार मात्र) आरएमएमसीआर 2017 के शेड्युल III के अनुसार तथा समय-समय पर होने वाले संशोधनों के अनुसार															
7	भूमि का प्रकार	किस्म गैर मुमकीन मगरी खसरा संख्या 62															
8.	प्लॉट के सीमा स्तम्भ के अक्षान्तर देशान्तर	<table border="1"> <thead> <tr> <th>सीमा स्तम्भ</th> <th>अक्षान्तर (Latitude)</th> <th>देशान्तर (Longitude)</th> </tr> </thead> <tbody> <tr> <td>A</td> <td>24°56'50.7550"</td> <td>72° 36'29.9057"</td> </tr> <tr> <td>B</td> <td>24°56'53.9606"</td> <td>72° 36'30.4510"</td> </tr> <tr> <td>C</td> <td>24°56'54.9794"</td> <td>72° 36'23.4231"</td> </tr> <tr> <td>D</td> <td>24°56'51.7704"</td> <td>72° 36'22.8663"</td> </tr> </tbody> </table>	सीमा स्तम्भ	अक्षान्तर (Latitude)	देशान्तर (Longitude)	A	24°56'50.7550"	72° 36'29.9057"	B	24°56'53.9606"	72° 36'30.4510"	C	24°56'54.9794"	72° 36'23.4231"	D	24°56'51.7704"	72° 36'22.8663"
सीमा स्तम्भ	अक्षान्तर (Latitude)	देशान्तर (Longitude)															
A	24°56'50.7550"	72° 36'29.9057"															
B	24°56'53.9606"	72° 36'30.4510"															
C	24°56'54.9794"	72° 36'23.4231"															
D	24°56'51.7704"	72° 36'22.8663"															


(लक्ष्मी नारायण)
खनि अभियंता सिरोही
खनि अभियंता
सिरोही (राज.)

राजस्थान-सरकार
कार्यालय खनि अभियंता सिरौही,

क्रम सं	विवरण	प्लॉट का विवरण															
1	प्लॉट क्रमांक	70															
2.	खनिज	मेसनरीस्टोन															
3.	कार्यालय का नाम जेहा खनन पट्टा आता है।	कार्यालय खनि अभियंता सिरौही															
4.	प्लॉट का राजस्व ग्राम तहसील जिला सिरौही	खसरा संख्या 462 निकट ग्राम मोहब्बतनगर तहसील सिरौही जिला सिरौही															
5.	प्लॉट का क्षेत्रफल	1.5 हैक्टर															
6.	स्थिरभाटक	रुपये 45,000/- (अक्षरे पैतालीस हजार मात्र) आरएमएमसीआर 2017 के शेड्युल III के अनुसार तथा समय-समय पर होने वाले संशोधनों के अनुसार															
7	भूमि का प्रकार	किस्म गैर मुमकीन मगरी खसरा संख्या 462															
8.	प्लॉट के सीमा स्तम्भ के अक्षान्तर देशान्तर	<table border="1"> <thead> <tr> <th>सीमा स्तम्भ</th> <th>अक्षान्तर (Latitude)</th> <th>देशान्तर (Longitude)</th> </tr> </thead> <tbody> <tr> <td>A</td> <td>24°56'31.5013"</td> <td>72° 36'26.5645"</td> </tr> <tr> <td>B</td> <td>24°56'36.3147"</td> <td>72° 36'27.3998"</td> </tr> <tr> <td>C</td> <td>24°56'35.8070"</td> <td>72° 36'30.9193"</td> </tr> <tr> <td>D</td> <td>24°56'30.9936"</td> <td>72° 36'30.0840"</td> </tr> </tbody> </table>	सीमा स्तम्भ	अक्षान्तर (Latitude)	देशान्तर (Longitude)	A	24°56'31.5013"	72° 36'26.5645"	B	24°56'36.3147"	72° 36'27.3998"	C	24°56'35.8070"	72° 36'30.9193"	D	24°56'30.9936"	72° 36'30.0840"
सीमा स्तम्भ	अक्षान्तर (Latitude)	देशान्तर (Longitude)															
A	24°56'31.5013"	72° 36'26.5645"															
B	24°56'36.3147"	72° 36'27.3998"															
C	24°56'35.8070"	72° 36'30.9193"															
D	24°56'30.9936"	72° 36'30.0840"															

(लक्ष्मी नारायण)

खनि अभियंता सिरौही

खनि अभियंता
सिरौही (राज०)

राजस्थान सरकार
कार्यालय सहायक खनि अभियन्ता, गोटन

क्र. सं.	विवरण			
1	प्लॉट क्रमांक	32		
2	खनिज	चिनाई पत्थर		
3	कार्यालय का नाम जहाँ प्लॉट आता है	सहायक खनि अभियन्ता, गोटन		
4	प्लॉट का राजस्व ग्राम, तहसील, जिला	नोखा चाँदावता, मेडता, नागौर		
5	प्लॉट का क्षेत्रफल	1.0000 हैक्टर		
6	स्थिर भाटक	रूपये 30,000 / - प्रतिवर्ष एवं समय- समय पर होने वाले संशोधनानुसार		
7	भूमि का प्रकार	राजकीय भूमि		
8	प्लॉट के स्तम्भों के अक्षान्तर व देशान्तर	सीमा स्तम्भ	देशान्तर (Longitude)	अक्षान्तर (Latitude)
		A	73°-44'-57.226220"	26°-45'-25.597233"
		B	73°-45'-01.082375"	26°-45'-27.723884"
		C	73°-45'-02.598137"	26°-45'-25.508760"
		D	73°-44'-58.742715"	26°-45'-23.382452"

(महेश प्रकाश पुरोहित)
सहायक खनि अभियन्ता
गोटन

Electronic

राजस्थान सरकार
कार्यालय सहायक खनि अभियन्ता, गोटन

क्र. सं.	विवरण			
1	प्लॉट क्रमांक	33		
2	खनिज	चिनाई पत्थर		
3	कार्यालय का नाम जहाँ प्लॉट आता है	सहायक खनि अभियन्ता, गोटन		
4	प्लॉट का राजस्व ग्राम, तहसील, जिला	नोखा चाँदावता, मेडता, नागौर		
5	प्लॉट का क्षेत्रफल	1.0000 हैक्टर		
6	स्थिर भाटक	रुपये 30,000/- प्रतिवर्ष एवं समय- समय पर होने वाले संशोधनानुसार		
7	भूमि का प्रकार	राजकीय भूमि		
8	प्लॉट के स्तम्भों के अक्षान्तर व देशान्तर	सीमा स्तम्भ	देशान्तर (Longitude)	अक्षान्तर (Latitude)
		A	73°-44'-58.742715"	26°-45'-23.382452"
		B	73°-45'-02.598858"	26°-45'-25.509092"
		C	73°-45'-04.114607"	26°-45'-23.293637"
		D	73°-45'-0.258834"	26°-45'-21.167337"

(महेश प्रकाश पुरोहित)
सहायक खनि अभियन्ता
गोटन

राजस्थान सरकार
कार्यालय सहायक खनि अभियन्ता, गोटन

क्र. सं.	विवरण			
1	प्लॉट क्रमांक	34		
2	खनिज	चिनाई पत्थर		
3	कार्यालय का नाम जहाँ प्लॉट आता है	सहायक खनि अभियन्ता, गोटन		
4	प्लॉट का राजस्व ग्राम, तहसील, जिला	नोखा चाँदावता, मेडता, नागौर		
5	प्लॉट का क्षेत्रफल	1.0000 हैक्टर		
6	स्थिर भाटक	रूपये 30,000/- प्रतिवर्ष एवं समय- समय पर होने वाले संशोधनानुसार		
7	भूमि का प्रकार	राजकीय भूमि		
8	प्लॉट के स्तम्भों के अक्षान्तर व देशान्तर	सीमा स्तम्भ	देशान्तर (Longitude)	अक्षान्तर (Latitude)
		A	73°-45'-0.258834"	26°-45'-21.167337"
		B	73°-45'-02.826140"	26°-45'-22.370349"
		C	73°-45'-04.919956"	26°-45'-18.769335"
		D	73°-45'-02.352666"	26°-45'-17.566334"

(महेश प्रकाश पुरोहित)
सहायक खनि अभियन्ता
गोटन

एनेक्शर

614

राजस्थान सरकार
कार्यालय सहायक खनि अभियन्ता, गोटन

क्र. सं.		विवरण		
1	प्लॉट क्रमांक	35		
2	खनिज	चिनाई पत्थर		
3	कार्यालय का नाम जहाँ प्लॉट आता है	सहायक खनि अभियन्ता, गोटन		
4	प्लॉट का राजस्व ग्राम, तहसील, जिला	नोखा चाँदावता, मेडता, नागौर		
5	प्लॉट का क्षेत्रफल	1.0000 हैक्टर		
6	स्थिर भाटक	रूपये 30,000/- प्रतिवर्ष एवं समय- समय पर होने वाले संशोधनानुसार		
7	भूमि का प्रकार	राजकीय भूमि		
8	प्लॉट के स्तम्भों के अक्षान्तर व देशान्तर	सीमा स्तम्भ	देशान्तर (Longitude)	अक्षान्तर (Latitude)
		A	73°-45'-02.352666"	26°-45'-17.566334"
		B	73°-45'-04.919956"	26°-45'-18.769335"
		C	73°-45'-07.013738"	26°-45'-15.167985"
		D	73°-45'-04.446463"	26°-45'-13.964995"

(महेश प्रकाश पुरोहित)
सहायक खनि अभियन्ता
गोटन

राजस्थान सरकार
कार्यालय सहायक खनि अभियन्ता, गोटन

क्र. सं.	विवरण			
1	प्लॉट क्रमांक	37		
2	खनिज	चिनाई पत्थर		
3	कार्यालय का नाम जहाँ प्लॉट आता है	सहायक खनि अभियन्ता, गोटन		
4	प्लॉट का राजस्व ग्राम, तहसील, जिला	नोखा चाँदावता, मेडता, नागौर		
5	प्लॉट का क्षेत्रफल	1.0000 हैक्टर		
6	स्थिर भाटक	रूपये 30,000/- प्रतिवर्ष एवं समय- समय पर होने वाले संशोधनानुसार		
7	भूमि का प्रकार	राजकीय भूमि		
8	प्लॉट के स्तम्भों के अक्षान्तर व देशान्तर	सीमा स्तम्भ	देशान्तर (Longitude)	अक्षान्तर (Latitude)
		A	73°-45'-07.216557"	26°-45'-07.106329"
		B	73°-45'-08.911027"	26°-45'-07.676985"
		C	73°-45'-11.453913"	26°-45'-01.591730"
		D	73°-45'-09.759102"	26°-45'-01.021080"

(महेश प्रकाश पुरोहित)
सहायक खनि अभियन्ता
गोटन

राजस्थान सरकार
कार्यालय सहायक खनि अभियन्ता, गोटन

एनेक्शर- (6/6)

क्र. सं.	विवरण			
1	प्लॉट क्रमांक	38		
2	खनिज	विनाई पत्थर		
3	कार्यालय का नाम जहाँ प्लॉट आता है	सहायक खनि अभियन्ता, गोटन		
4	प्लॉट का राजस्व ग्राम, तहसील, जिला	नोखा चाँदावता, मेडता, नागौर		
5	प्लॉट का क्षेत्रफल	1.0000 हैक्टर		
6	स्थिर भाटक	रुपये 30,000/- प्रतिवर्ष एवं समय-समय पर होने वाले संशोधनानुसार		
7	भूमि का प्रकार	राजकीय भूमि		
8	प्लॉट के स्तम्भों के अक्षान्तर व देशान्तर	सीमा स्तम्भ	देशान्तर (Longitude)	अक्षान्तर (Latitude)
		A	73°-45'-09.207836"	26°-45'-0.882982"
		B	73°-45'-11.997398"	26°-45'-01.580585"
		C	73°-45'-13.211153"	26°-44'-57.667269"
		D	73°-45'-10.421615"	26°-44'-56.969673"

(महेश प्रकाश पुरोहित)
सहायक खनि अभियन्ता
गोटन

राजस्थान सरकार
कार्यालय सहायक खनि अभियन्ता, गोटन

क्र. सं.	विवरण			
1	प्लॉट क्रमांक	39		
2	खनिज	चिनाई पत्थर		
3	कार्यालय का नाम जहाँ प्लॉट आता है	सहायक खनि अभियन्ता, गोटन		
4	प्लॉट का राजस्व ग्राम, तहसील, जिला	नोखा-चाँदावता, मेडता, नागौर		
5	प्लॉट का क्षेत्रफल	1.0000 हैक्टर		
6	स्थिर भाटक	रूपये 30,000/- प्रतिवर्ष एवं समय- समय पर होने वाले संशोधनानुसार		
7	भूमि का प्रकार	राजकीय भूमि		
8	प्लॉट के स्तम्भों के अक्षान्तर व देशान्तर	सीमा स्तम्भ	देशान्तर (Longitude)	अक्षान्तर (Latitude)
		A	73°-45'-10.421615"	26°-44'-56.969673"
		B	73°-45'-13.211153"	26°-44'-57.667269"
		C	73°-45'-14.425246"	26°-44'-53.753952"
		D	73°-45'-11.635370"	26°-44'-53.056360"

(महेश प्रकाश पुरोहित)
सहायक खनि अभियन्ता
गोटन

राजस्थान सरकार
कार्यालय सहायक खनि अभियन्ता, गोटन

क्र. सं.	विवरण			
1	प्लॉट क्रमांक	40		
2	खनिज	चिनाई पत्थर		
3	कार्यालय का नाम जहाँ प्लॉट आता है	सहायक खनि अभियन्ता, गोटन		
4	प्लॉट का राजस्व ग्राम, तहसील, जिला	नोखा-चाँदावता, मेडता, नागौर		
5	प्लॉट का क्षेत्रफल	1.0000 हैक्टर		
6	स्थिर भाटक	रूपये 30,000/- प्रतिवर्ष एवं समय- समय पर होने वाले संशोधनानुसार		
7	भूमि का प्रकार	राजकीय भूमि		
8	प्लॉट के स्तम्भों के अक्षान्तर व देशान्तर	सीमा स्तम्भ	देशान्तर (Longitude)	अक्षान्तर (Latitude)
		A	73°-45'-12.434498"	26°-45'-0.171676"
		B	73°-45'-13.401393"	26°-45'-0.603645"
		C	73°-45'-14.394616"	26°-44'-59.816463"
		D	73°-45'-17.403272"	26°-45'-0.938455"
		E	73°-45'-17.410354"	26°-45'-0.288527"
		F	73°-45'-14.597197"	26°-44'-57.106811"
		G	73°-45'-14.614913"	26°-44'-55.481992"
H	73°-45'-13.890992"	26°-44'-55.475629"		


(महेश प्रकाश पुरोहित)
सहायक खनि अभियन्ता
गोटन

एनेक्शर

619

राजस्थान सरकार
कार्यालय खनि अभियन्ता, खान एवं भू विज्ञान विभाग, बाडमेर

कम. सं.		विवरण		
1	प्लॉट क्रमांक	164		
2	खनिज	सिलिका सैण्ड		
3	कार्यालय का नाम जहाँ प्लॉट आता है	खनि अभियन्ता, बाडमेर		
4	प्लॉट का राजस्व ग्राम, तहसील, जिला	कोटडा, शिव, बाडमेर		
5	प्लॉट का क्षेत्रफल	4.5 हैक्टर		
6	स्थिर भाटक	रूपये 135000/- प्रतिवर्ष एवं समय-समय पर होने वाले संशोधनानुसार		
7	भूमि का प्रकार.	राजकीय भूमि		
8	प्लॉट के सीमा स्तम्भो के अक्षान्तर व देशान्तर	सीमा स्तम्भ	अक्षान्तर (Latitude)	देशान्तर (Longitude)
		A	N26°08'49.97494"	E71°11'21.35834"
		B	N26°08'50.88309"	E71°11'28.48683"
		C	N26°08'43.64512"	E71°11'29.61874"
		D	N26°08'42.73698"	E71°11'22.49037"


(भगवान सिंह)
खनि अभियन्ता
बाडमेर

राजस्थान सरकार
कार्यालय खनि अभियन्ता, खान एवं भू विज्ञान विभाग, बाडमेर

क्रम. सं.		विवरण		
1	प्लॉट क्रमांक	165		
2	खनिज	सिलिका सैण्ड		
3	कार्यालय का नाम जहाँ प्लॉट आता है	खनि अभियन्ता, बाडमेर		
4	प्लॉट का राजस्व ग्राम, तहसील, जिला	कोटडा, शिव, बाडमेर		
5	प्लॉट का क्षेत्रफल	4.0 हैक्टर		
6	स्थिर भाटक	रुपये 120000/- प्रतिवर्ष एवं समय-समय पर होने वाले संशोधनानुसार		
7	भूमि का प्रकार.	राजकीय भूमि		
8	प्लॉट के सीमा स्तम्भों के अक्षान्तर व देशान्तर	सीमा स्तम्भ	अक्षान्तर (Latitude)	देशान्तर (Longitude)
		A	N26°08'51.69660"	E71°11'13.81849"
		B	N26°08'56.60027"	E71°11'20.32209"
		C	N26°08'48.16879"	E71°11'21.64083"
		D	N26°08'47.26055"	E71°11'14.51239"

Handwritten Signature
(भगवान सिंह)
खनि अभियन्ता
बाडमेर

राजस्थान सरकार
कार्यालय खनि अभियन्ता, खान एवं भू विज्ञान विभाग, बाडमेर

क्रम. सं.		विवरण		
1	प्लॉट क्रमांक	167		
2	खनिज	सिलिका सैण्ड		
3	कार्यालय का नाम जहाँ प्लॉट आता है	खनि अभियन्ता, बाडमेर		
4	प्लॉट का राजस्व ग्राम, तहसील, जिला	कोटडा, शिव, बाडमेर		
5	प्लॉट का क्षेत्रफल	4.0 हैक्टर		
6	स्थिर भाटक	रूपये 120000/- प्रतिवर्ष एवं समय-समय पर होने वाले संशोधनानुसार		
7	भूमि का प्रकार.	राजकीय भूमि		
8	प्लॉट के सीमा स्तम्भों के अक्षान्तर व देशान्तर	सीमा स्तम्भ	अक्षान्तर (Latitude)	देशान्तर (Longitude)
		A	N26°08'55.70372"	E71°11'35.97348"
		B	N26°08'56.61209"	E71°11'42.51557"
		C	N26°08'50.17346"	E71°11'43.52226"
		D	N26°08'50.22134"	E71°11'43.89825"
		E	N26°08'49.47318"	E71°11'44.01523"
		F	N26°08'48.65439"	E71°11'37.42087"

(भगवान सिंह)
खनि अभियन्ता
बाडमेर

राजस्थान सरकार
कार्यालय खनि अभियन्ता, खान एवं भू विज्ञान विभाग, बाडमेर

क्रम. सं.		विवरण		
1	प्लॉट क्रमांक	168		
2	खनिज	सिलिका सैण्ड		
3	कार्यालय का नाम जहाँ प्लॉट आता है	खनि अभियन्ता, बाडमेर		
4	प्लॉट का राजस्व ग्राम, तहसील, जिला	कोटडा, शिव, बाडमेर		
5	प्लॉट का क्षेत्रफल	4.0 हैक्टर		
6	स्थिर भाटक	रूपये 120000/- प्रतिवर्ष एवं समय-समय पर होने वाले संशोधनानुसार		
7	भूमि का प्रकार.	राजकीय भूमि		
8	प्लॉट के सीमा स्तम्भों के अक्षान्तर व देशान्तर	सीमा स्तम्भ	अक्षान्तर (Latitude)	देशान्तर (Longitude)
		A	N26°08'48.65439"	E71°11'37.42087"
		B	N26°08'49.47318"	E71°11'44.01523"
		C	N26°08'42.34001"	E71°11'45.13049"
		D	N26°08'41.54398"	E71°11'38.88075"

B. Singh
(भगवान सिंह)
खनि अभियन्ता
बाडमेर

कार्यालय खनि अभियन्ता, खान परं भूविज्ञान विभाग प्रतापगढ़

क्र. सं.	बिन्दु	विवरण															
01.	प्लॉट क्रमांक	07 / 2019															
02.	खनिज	माबल															
03.	कार्यालय का नाम जहां प्लॉट आता है	खनि अभियन्ता प्रतापगढ़															
04.	प्लॉट का राजस्व ग्राम, तहसील व जिला	खसरा संख्या 1536, राजस्व ग्राम लोहागढ़, तहसील धरियावद व जिला प्रतापगढ़															
05.	प्लॉट का क्षेत्रफल	4.00 हेक्टेयर															
06.	वार्षिक, खनन पट्टे का स्थिर भाटक (डेड रेंट)	4.00 लाख															
07.	भूमि का प्रकार	बिलानाम गैर काबिल काश्त															
08.	प्लॉट के सीमा स्तम्भों के अक्षान्तर व देशान्तर (सीमांकन रिपोर्ट अनुसार)	<table border="1"> <thead> <tr> <th>PILLER</th> <th>LATITUDE</th> <th>LONGITUDE</th> </tr> </thead> <tbody> <tr> <td>A</td> <td>23°57'31.70627"</td> <td>74°15'56.49716"</td> </tr> <tr> <td>B</td> <td>23°57'32.74611"</td> <td>74°15'49.51207"</td> </tr> <tr> <td>C</td> <td>23°57'39.16527"</td> <td>74°15'50.64355"</td> </tr> <tr> <td>D</td> <td>23°57'38.12542"</td> <td>74°15'57.62873"</td> </tr> </tbody> </table>	PILLER	LATITUDE	LONGITUDE	A	23°57'31.70627"	74°15'56.49716"	B	23°57'32.74611"	74°15'49.51207"	C	23°57'39.16527"	74°15'50.64355"	D	23°57'38.12542"	74°15'57.62873"
PILLER	LATITUDE	LONGITUDE															
A	23°57'31.70627"	74°15'56.49716"															
B	23°57'32.74611"	74°15'49.51207"															
C	23°57'39.16527"	74°15'50.64355"															
D	23°57'38.12542"	74°15'57.62873"															

SML
(एस.एन. कुमावत)

खनि अभियन्ता, प्रतापगढ़

कार्यालय खनि अभियन्ता, खान एवं भू-विज्ञान विभाग प्रतापगढ़

क्र. सं.	बिन्दु	विवरण															
01.	प्लॉट क्रमांक	07/2021															
02.	खनिज	मेसेनरी स्टोन															
03.	कार्यालय का नाम जहां प्लॉट आता है	खनि अभियन्ता, प्रतापगढ़															
04.	प्लॉट का राजस्व ग्राम, तहसील व जिला	खसरा संख्या 1766, राजस्व ग्राम - माण्डवी, तहसील धरियावद व जिला - प्रतापगढ़															
05.	प्लॉट का क्षेत्रफल	1.00 हैक्टेयर															
06.	वार्षिक, खनन पट्टे का स्थिर भाटक (डेड रेंट)	0.30 लाख रुपये एवं समय समय पर होने वाले संशोधन अनुसार															
07.	भूमि का प्रकार	राज. सरकार, पहाड															
08.	प्लॉट के सीमा स्तम्भों के अक्षान्तर व देशान्तर (सीमांकन रिपोर्ट अनुसार)	<table border="1"> <thead> <tr> <th>PILLER</th> <th>LATITUDE</th> <th>LONGITUDE</th> </tr> </thead> <tbody> <tr> <td>A</td> <td>24°01'6.02425"</td> <td>74°25'8.42534"</td> </tr> <tr> <td>B</td> <td>24°01'3.46447"</td> <td>74°25'8.92859"</td> </tr> <tr> <td>C</td> <td>24°01'2.74218"</td> <td>74°25'4.57431"</td> </tr> <tr> <td>D</td> <td>24°01'5.30195"</td> <td>74°25'4.07104"</td> </tr> </tbody> </table>	PILLER	LATITUDE	LONGITUDE	A	24°01'6.02425"	74°25'8.42534"	B	24°01'3.46447"	74°25'8.92859"	C	24°01'2.74218"	74°25'4.57431"	D	24°01'5.30195"	74°25'4.07104"
PILLER	LATITUDE	LONGITUDE															
A	24°01'6.02425"	74°25'8.42534"															
B	24°01'3.46447"	74°25'8.92859"															
C	24°01'2.74218"	74°25'4.57431"															
D	24°01'5.30195"	74°25'4.07104"															

(एस.एन. कुमावत)
खनि अभियन्ता, प्रतापगढ़

कार्यालय खनि अभियन्ता, खान एवं भू-विज्ञान विभाग प्रतापगढ़

क्र. सं.	बिन्दु	विवरण		
01.	प्लॉट क्रमांक	08/2021		
02.	खनिज	मेसेनरी स्टोन		
03.	कार्यालय का नाम जहां प्लॉट आता है	खनि अभियन्ता, प्रतापगढ़		
04.	प्लॉट का राजस्व ग्राम, तहसील व जिला	खसरा संख्या 1766, राजस्व ग्राम - माण्डवी, तहसील धरियावद व जिला - प्रतापगढ़		
05.	प्लॉट का क्षेत्रफल	1.00 हैक्टेयर		
06.	वार्षिक, खनन पट्टे का स्थिर भाटक (डेड रेंट)	0.30 लाख रुपये एवं समय समय पर होने वाले संशोधन अनुसार		
07.	भूमि का प्रकार	राज. सरकार, पहाड		
08.	प्लॉट के सीमा स्तम्भों के अक्षान्तर व देशान्तर (सीमांकन रिपोर्ट अनुसार)	PILLER	LATITUDE	LONGITUDE
		A	24°01'5.76423"	74°25'6.85779"
		B	24°01'5.30195"	74°25'4.07104"
		C	24°01'9.3016"	74°25'3.28468"
		D	24°01'9.76388"	74°25'6.07145"

(एस.एन. कुमावत)

खनि अभियन्ता, प्रतापगढ़

कार्यालय खनि अभियन्ता, खान एवं भू-विज्ञान विभाग प्रतापगढ़

क्र. सं.	विन्दु	विवरण															
01.	प्लॉट क्रमांक	12/2020															
02.	खनिज	मेसेनरी स्टोन															
03.	कार्यालय का नाम जहाँ प्लॉट आता है	खनि अभियन्ता, प्रतापगढ़															
04.	प्लॉट का राजस्व ग्राम, तहसील व जिला	खसरा संख्या 53, राजस्व ग्राम - कटारों का खेडा B, तहसील पीपलखुंट व जिला - प्रतापगढ़															
05.	प्लॉट का क्षेत्रफल	2.00 हेक्टेयर															
06.	वार्षिक, खनन पट्टे का स्थिर भाटक (डेड रेंट)	0.60 लाख एवं समय समय पर होने वाले संशोधन अनुसार															
07.	भूमि का प्रकार	राज. सरकार, बीड2															
08.	प्लॉट के सीमा स्तम्भों के अक्षान्तर व देशान्तर (सीमांकन रिपोर्ट अनुसार)	<table border="1"> <thead> <tr> <th>PILLER</th> <th>LATITUDE</th> <th>LONGITUDE</th> </tr> </thead> <tbody> <tr> <td>A</td> <td>23°51'58.69897"</td> <td>74°40'08.46190"</td> </tr> <tr> <td>B</td> <td>23°52'05.17615"</td> <td>74°40'07.82910"</td> </tr> <tr> <td>C</td> <td>23°52'05.46711"</td> <td>74°40'11.35072"</td> </tr> <tr> <td>D</td> <td>23°51'58.98993"</td> <td>74°40'11.98346"</td> </tr> </tbody> </table>	PILLER	LATITUDE	LONGITUDE	A	23°51'58.69897"	74°40'08.46190"	B	23°52'05.17615"	74°40'07.82910"	C	23°52'05.46711"	74°40'11.35072"	D	23°51'58.98993"	74°40'11.98346"
PILLER	LATITUDE	LONGITUDE															
A	23°51'58.69897"	74°40'08.46190"															
B	23°52'05.17615"	74°40'07.82910"															
C	23°52'05.46711"	74°40'11.35072"															
D	23°51'58.98993"	74°40'11.98346"															

Emil
(एस.एन. कुमावत)

खनि अभियन्ता, प्रतापगढ़

ए नो ५२२ = 697

राजस्थान - भरतपुर

क्र.सं.	विवरण	विवरण																					
1.	प्लॉट क्रमांक	64																					
2.	खानिचा	मेशागरी - स्टोन																					
3.	कार्यालय का नाम जहाँ प्लॉट आता है।	राजिनी अभियन्ता इंगूरपुर																					
4.	प्लॉट का राजस्व ग्राम तहसील व जिला	राजस्व ग्राम मेघला तहसील इंगूरपुर जिला इंगूरपुर																					
5.	प्लॉट का क्षेत्रफल	1.00 हेक्टर																					
6.	विधेयभाटक	रुपये 30,000/- प्रति वर्ष एत राश्या - समस्त वर ह में मूल संशोधन के अनुसार																					
7.	भूमि का प्रकार	राजकीय विलासत																					
8.	प्लॉट के सीमा रेखाओं के अक्षांतर व देशान्तर	<table border="1"> <thead> <tr> <th>सीमा रेखा</th> <th>अक्षांतर</th> <th>देशान्तर</th> </tr> </thead> <tbody> <tr> <td>F.R.P</td> <td>23°55'52.47521"</td> <td>73°39'29.63806"</td> </tr> <tr> <td>A</td> <td>23°55'-50.57168"</td> <td>73°39'-51.51051"</td> </tr> <tr> <td>B</td> <td>23°55'-53.82001"</td> <td>73°39'-51.63133"</td> </tr> <tr> <td>C</td> <td>23°55'-53.93105"</td> <td>73°39'-48.09738"</td> </tr> <tr> <td>D</td> <td>23°55'-50.68273"</td> <td>73°39'-47.97658"</td> </tr> <tr> <td>A</td> <td>23°55'-50.57168"</td> <td>73°39'-51.51051"</td> </tr> </tbody> </table> <p>AREA = 1.00 Hect</p>	सीमा रेखा	अक्षांतर	देशान्तर	F.R.P	23°55'52.47521"	73°39'29.63806"	A	23°55'-50.57168"	73°39'-51.51051"	B	23°55'-53.82001"	73°39'-51.63133"	C	23°55'-53.93105"	73°39'-48.09738"	D	23°55'-50.68273"	73°39'-47.97658"	A	23°55'-50.57168"	73°39'-51.51051"
सीमा रेखा	अक्षांतर	देशान्तर																					
F.R.P	23°55'52.47521"	73°39'29.63806"																					
A	23°55'-50.57168"	73°39'-51.51051"																					
B	23°55'-53.82001"	73°39'-51.63133"																					
C	23°55'-53.93105"	73°39'-48.09738"																					
D	23°55'-50.68273"	73°39'-47.97658"																					
A	23°55'-50.57168"	73°39'-51.51051"																					
9.	उपलब्ध क्षेत्र की वर्तमान स्थिति का विवरण	उक्त क्षेत्र में कोई आशिकन मत्त आशिकन नहीं है। लक्ष्य का ही ल्या राक्षण में कोई प्रकरण नहीं है।																					

23/6/17

Chhoyan
(यानिलाल परमार)
सहायक खानि अभियन्ता
इंगूरपुर

एनेक्शाट-628

राजस्थान - सरकार
कार्यालय खनि अभियन्ता, खान एवं भू-विज्ञान विभाग
पत्रकार कॉलोनी, डूंगरपुर (राज.) फोन: 02964-232408 ईमेल: me.dungarpur@rajasthan.gov.in

डेलिनियेशन प्लॉट ग्राम धुंधरा

क्र.सं.	विवरण		
1.	प्लॉट क्रमांक 17		
2.	खनिज मेसनरी-स्टोन		
3.	कार्यालय का नाम जहाँ प्लॉट आता है खनि अभियन्ता डूंगरपुर		
4.	प्लॉट का राजस्व ग्राम तहसील, जिला धुंधरा तहसील व जिला डूंगरपुर		
5.	क्षेत्रफल 1.00 हैक्टर		
6.	स्थिरभाटक रूपये 30000 / -		
7.	भूमि का प्रकार बिलानाम		
8.	प्लॉट के सीमा स्तम्भों के अक्षान्तर व देशान्तर F.R.P WELL Shree Nagji s/o Kaduwa LATTITUDE - 23°50'58.89123" LONGITUDE- 73°38'12.81241"		
	सीमा स्तम्भ X	अक्षान्तर (Latitude) 23°51'00.30234"	देशान्तर (Longitude) 73°38'00.30414"
	A	23°51'03.54221"	73°38'00.28411"
	B	23°51'03.56431"	73°37'56.76212"
	C	23°51'06.83212"	73°37'56.76434"
	D	23°51'06.82444"	73°38'00.26423"
	A	23°51'03.54221"	73°38'00.28411"

भवदीय

(नरेन्द्र खटीक)
खनि अभियन्ता
डूंगरपुर

राजस्थान – सरकार


कार्यालय खनि अभियन्ता, खान एवं भू-विज्ञान विभाग

पत्रकार कॉलोनी, डूंगरपुर (राज.) फोन: 02964-232408 ईमेल: me.dungarpur@rajasthan.gov.in

डेलिनियेशन प्लॉट ग्राम धुंधरा

क्र.सं.	विवरण		
1.	प्लॉट क्रमांक	19	
2.	खनिज	मेसनरी-स्टोन	
3.	कार्यालय का नाम जहाँ प्लॉट आता है	खनि अभियन्ता डूंगरपुर	
4.	प्लॉट का राजस्व ग्राम तहसील, जिला	धुंधरा तहसील व जिला डूंगरपुर	
5.	क्षेत्रफल	1.00 हैक्टर	
6.	स्थिरभाटक	रूपये 30000 /-	
7.	भूमि का प्रकार	बिलानाम	
8.	प्लॉट के सीमा स्तम्भों के अक्षान्तर व देशान्तर F.R.P WELL Shree Nagji s/o Kaduwa LATTITUDE - 23°50'58.89123" LONGITUDE- 73°38'12.81241"	सीमा स्तम्भ	अक्षान्तर (Latitude) देशान्तर (longitude)
		X	23°51'00.30234" 73°38'00.30414"
		A	23°51'00.32234" 73°37'56.75142"
		B	23°51'00.35233" 73°37'53.22241"
		C	23°51'03.59123" 73°37'53.24233"
		D	23°51'03.56431" 73°37'56.76212"
		A	23°51'00.32234" 73°37'56.75142"

भवदीय



(नरेन्द्र खटीक)

खनि अभियन्ता

डूंगरपुर

डेलिनियेशन प्लॉट, राजस्व ग्राम बंजारिया

क्र. स.	विवरण		
1.	प्लॉट क्रमांक	03 / 2021	
2.	खनिज	मेसनरी स्टोन	
3.	कार्यालय का नाम जहाँ प्लॉट आता है	कार्यालय सहायक खनि अभियन्ता, ऋषभदेव	
4.	प्लॉट का राजस्व ग्राम, तहसील व जिला	राजस्व ग्राम-बंजारिया, तहसील खेरवाड़ा जिला उदयपुर	
5.	प्लॉट का क्षेत्रफल	1.00 हैक्टर	
6.	स्थिर भाटक	रु 30,000 /—प्रति हैक्टर प्रतिवर्ष एवं समय-समय पर होने वाले संशोधन अनुसार।	
7.	रॉयल्टी दर	राजस्थान अप्रधान खनिज रियायत नियमावली 2017 की अनुसूचि-11 में वर्णित दर एवं उसमें समय-समय पर होने वाले संशोधनानुसार।	
8.	भूमि का प्रकार	राजकीय भूमि	
9.	प्लॉट के सीमा स्तम्भों के अक्षांश-देशान्तर (सीमांकन रिपोर्ट अनुसार)	सीमा स्तम्भ	देशान्तर (Longitude)
		A3	23°59'36.40056" 73°36'40.12400"
		B3	23°59'36.40056" 73°36'36.56340"
		C3	23°59'39.63444" 73°36'36.56340"
		D3	23°59'39.63444" 73°36'40.12400"

28/12/21
(गोविन्द सिंह मीणा)
सहायक खनि अभियन्ता
ऋषभदेव