

राजस्थान सरकार

निदेशालय खान एवं भूविज्ञान विभाग, राजस्थान, उदयपुर

क्रमांक: निदे/अ.ख.अ. नीलामी/नीलामी(ML II)/2019/१२५

दिनांक: 19.02.2019

ई-नीलामी विज्ञप्ति

सर्वसाधारण को सूचनार्थ प्रकाशित किया जाता है कि राजस्थान अप्रधान खनिज रियायत नियमावली, 2017 के अध्याय-III के अन्तर्गत अप्रधान खनिजों के खननपट्टें खुली ई-नीलामी (E-auction) के माध्यम से आवंटित किये जाने हैं, जिसके लिए इच्छुक बोलीदाता आवेदन शुल्क व बिड की प्रतिभूति राशि जमा कर ई-नीलामी में भाग ले सकता है। ई-नीलामी में भाग लेने वाले बोलीदाताओं को आवेदन शुल्क रूपया 7,500/- तथा बिड प्रतिभूति राशि (नीचे अंकित तालिका अनुसार) निर्धारित तिथि तक ई-नीलामी की सेवा प्रदाता कम्पनी एम.एस.टी.सी. लि. को जमा कराना आवश्यक होगा। आवंटित किये जाने वाले खनन पट्टों (प्लॉट) का विवरण एवं बोली की निर्धारित तिथियां व समय निम्नानुसार है :-

क्र. स.	कार्यालय का नाम जिसमें खनन प्लॉट स्थित हैं एवं प्लॉट क्रमांक:	खनन पट्टा (प्लॉट) का विवरण				प्लॉट का क्षेत्रफल (हेक्टेयर में)	खनिज का नाम	बिड प्रतिभूति राशि (रूपयों में)	आरक्षित राशि (रूपयों में)	बोली लगाने हेतु आवेदन शुल्क व बिड प्रतिभूति राशि जमा कराने की अंतिम तिथि	ऑनलाईन बोली की दिनांक	ऑनलाईन बोली का समय	एनेक्शर क्रमांक जहां प्लॉट का विस्तृत विवरण अंकित है। नोट:- एनेक्शर वेबसाईट पर अपलोड इस विज्ञप्ति के साथ संलग्न है।
		भूमि का प्रकार	राजस्व ग्राम	तहसील	जिला								
1	2	3	4	5	6	7	8	9	10	11	12	13	14
1	खनि अभियन्ता, बीकानेर प्लॉट क्रमांक: 16	राजकीय भूमि	मोडिया मानसर	कोलायत	बीकानेर	1.2496	बजरी	100000	187500	06.03.19	07.03.19	10.00 ए.एम. से 12.00 दोपहर	एनेक्शर-1
2	खनि अभियन्ता, बीकानेर प्लॉट क्रमांक: 17	राजकीय भूमि	मोडिया मानसर	कोलायत	बीकानेर	1.2496	बजरी	100000	187500	06.03.19	07.03.19	10.00 ए.एम. से 12.00 दोपहर	एनेक्शर-2

3	खनि अभियन्ता, बीकानेर प्लॉट क्रमांक: 18	राजकीय भूमि	मोडिया मानसर	कोलायत	बीकानेर	1.2496	बजरी	100000	187500	06.03.19	07.03.19	01.00 पी.एम. से 03.00 पी.एम.	एनेक्शर-3
4	खनि अभियन्ता, बीकानेर प्लॉट क्रमांक: 19	राजकीय भूमि	मोडिया मानसर	कोलायत	बीकानेर	1.2496	बजरी	100000	187500	06.03.19	07.03.19	01.00 पी.एम. से 03.00 पी.एम.	एनेक्शर-4
5	खनि अभियन्ता, बीकानेर प्लॉट क्रमांक: 20	राजकीय भूमि	मोडिया मानसर	कोलायत	बीकानेर	1.2496	बजरी	100000	187500	06.03.19	07.03.19	04.00 पी.एम. से 6.00 पी.एम.	एनेक्शर-5
6	खनि अभियन्ता, बीकानेर प्लॉट क्रमांक: 21	राजकीय भूमि	मोडिया मानसर	कोलायत	बीकानेर	1.2496	बजरी	100000	187500	06.03.19	07.03.19	04.00 पी.एम. से 6.00 पी.एम.	एनेक्शर-6
7	खनि अभियन्ता, बीकानेर प्लॉट क्रमांक: 22	राजकीय भूमि	मोडिया मानसर	कोलायत	बीकानेर	1.2496	बजरी	100000	187500	07.03.19	08.03.19	10.00 ए.एम. से 12.00 दोपहर	एनेक्शर-7
8	खनि अभियन्ता, बीकानेर प्लॉट क्रमांक: 23	राजकीय भूमि	मोडिया मानसर	कोलायत	बीकानेर	1.2496	बजरी	100000	187500	07.03.19	08.03.19	10.00 ए.एम. से 12.00 दोपहर	एनेक्शर-8
9	खनि अभियन्ता, बीकानेर प्लॉट क्रमांक: 24	राजकीय भूमि	मोडिया मानसर	कोलायत	बीकानेर	1.2496	बजरी	100000	187500	07.03.19	08.03.19	01.00 पी.एम. से 03.00 पी.एम.	एनेक्शर-9
10	खनि अभियन्ता, बीकानेर प्लॉट क्रमांक: 31	राजकीय भूमि	मोडिया मानसर	कोलायत	बीकानेर	1.2496	बजरी	100000	187500	07.03.19	08.03.19	01.00 पी.एम. से 03.00 पी.एम.	एनेक्शर-10
11	खनि अभियन्ता, बीकानेर प्लॉट क्रमांक: 32	राजकीय भूमि	मोडिया मानसर	कोलायत	बीकानेर	1.2496	बजरी	100000	187500	07.03.19	08.03.19	04.00 पी.एम. से 6.00 पी.एम.	एनेक्शर-11
12	खनि अभियन्ता, बीकानेर प्लॉट क्रमांक: 33	राजकीय भूमि	मोडिया मानसर	कोलायत	बीकानेर	1.2496	बजरी	100000	187500	07.03.19	08.03.19	04.00 पी.एम. से 6.00 पी.एम.	एनेक्शर-12

13	खनि अभियन्ता, बीकानेर प्लॉट क्रमांक: 34	राजकीय भूमि	मोडिया मानसर	कोलायत	बीकानेर	1.2496	बजरी	100000	187500	11.03.19	12.03.19	10.00 ए.एम. से 12.00 दोपहर	एनेक्शर-13
14	खनि अभियन्ता, बीकानेर प्लॉट क्रमांक: 35	राजकीय भूमि	मोडिया मानसर	कोलायत	बीकानेर	1.2496	बजरी	100000	187500	11.03.19	12.03.19	10.00 ए.एम. से 12.00 दोपहर	एनेक्शर-14
15	सहायक खनि अभियन्ता, टोंक प्लॉट क्रमांक: 6	राजकीय सिवायचक भूमि	गनवर	मालपुरा	टोंक	1.00	ग्रेनाइट	120000	300000	11.03.19	12.03.19	01.00 पी.एम. से 03.00 पी.एम.	एनेक्शर-15
16	सहायक खनि अभियन्ता, टोंक प्लॉट क्रमांक: 7	राजकीय सिवायचक भूमि	गनवर	मालपुरा	टोंक	1.00	ग्रेनाइट	120000	300000	11.03.19	12.03.19	01.00 पी.एम. से 03.00 पी.एम.	एनेक्शर-16
17	सहायक खनि अभियन्ता, टोंक प्लॉट क्रमांक: 8	राजकीय सिवायचक भूमि	गनवर	मालपुरा	टोंक	1.00	ग्रेनाइट	120000	300000	11.03.19	12.03.19	04.00 पी.एम. से 6.00 पी.एम.	एनेक्शर-17
18	सहायक खनि अभियन्ता, टोंक प्लॉट क्रमांक: 9	राजकीय सिवायचक भूमि	गनवर	मालपुरा	टोंक	1.00	ग्रेनाइट	120000	300000	11.03.19	12.03.19	04.00 पी.एम. से 6.00 पी.एम.	एनेक्शर-18
19	खनि अभियन्ता, भीलवाड़ा प्लॉट क्रमांक: 82	राजकीय बिलानाम भूमि	रामा	रायपुर	भीलवाड़ा	4.2632	क्वार्टज फेल्सपार	213200	533000	13.03.19	14.03.19	10.00 ए.एम. से 12.00 दोपहर	एनेक्शर-19
20	खनि अभियन्ता, भीलवाड़ा प्लॉट क्रमांक: 83	राजकीय बिलानाम भूमि	रामा	रायपुर	भीलवाड़ा	4.0720	क्वार्टज फेल्सपार	203600	509000	13.03.19	14.03.19	10.00 ए.एम. से 12.00 दोपहर	एनेक्शर-20

21	खनि अभियन्ता, भीलवाड़ा प्लॉट क्रमांक: 84	राजकीय बिलानाम भूमि	रामा	रायपुर	भीलवाड़ा	5.1034	क्वार्टर फेल्सपार	255200	638000	13.03.19	14.03.19	01.00 पी.एम. से 03.00 पी.एम.	एनेक्शर-21
22	खनि अभियन्ता, भीलवाड़ा प्लॉट क्रमांक: 85	राजकीय बिलानाम भूमि	रामा	रायपुर	भीलवाड़ा	4.6969	क्वार्टर फेल्सपार	234850	587125	13.03.19	14.03.19	01.00 पी.एम. से 03.00 पी.एम.	एनेक्शर-22
23	खनि अभियन्ता, भीलवाड़ा प्लॉट क्रमांक: 86	राजकीय बिलानाम भूमि	रामा	रायपुर	भीलवाड़ा	4.0566	क्वार्टर फेल्सपार	202850	507125	13.03.19	14.03.19	04.00 पी.एम. से 6.00 पी.एम.	एनेक्शर-23
24	खनि अभियन्ता, भीलवाड़ा प्लॉट क्रमांक: 88	राजकीय बिलानाम भूमि	नाथडियास	रायपुर	भीलवाड़ा	4.1883	क्वार्टर फेल्सपार, माईका	251340	628350	13.03.19	14.03.19	04.00 पी.एम. से 6.00 पी.एम.	एनेक्शर-24
25	खनि अभियन्ता, भीलवाड़ा प्लॉट क्रमांक: 89	राजकीय बिलानाम भूमि	नाथडियास	रायपुर	भीलवाड़ा	4.1474	क्वार्टर फेल्सपार, माईका	248880	622200	14.03.19	15.03.19	10.00 ए.एम. से 12.00 दोपहर	एनेक्शर-25
26	खनि अभियन्ता, भीलवाड़ा प्लॉट क्रमांक: 90	राजकीय बिलानाम भूमि	नाथडियास	रायपुर	भीलवाड़ा	4.3488	क्वार्टर फेल्सपार, माईका	260940	652350	14.03.19	15.03.19	10.00 ए.एम. से 12.00 दोपहर	एनेक्शर-26
27	खनि अभियन्ता, भीलवाड़ा प्लॉट क्रमांक: 91	राजकीय बिलानाम भूमि	नाथडियास	रायपुर	भीलवाड़ा	4.00	क्वार्टर फेल्सपार, माईका	240000	600000	14.03.19	15.03.19	01.00 पी.एम. से 03.00 पी.एम.	एनेक्शर-27
28	खनि अभियन्ता, भीलवाड़ा प्लॉट क्रमांक: 92	राजकीय बिलानाम भूमि	नाथडियास	रायपुर	भीलवाड़ा	4.60	क्वार्टर फेल्सपार, माईका	276000	690000	14.03.19	15.03.19	01.00 पी.एम. से 03.00 पी.एम.	एनेक्शर-28
29	खनि अभियन्ता, भीलवाड़ा प्लॉट क्रमांक: 93	राजकीय बिलानाम भूमि	नाथडियास	रायपुर	भीलवाड़ा	4.2550	क्वार्टर फेल्सपार, माईका	255300	638250	14.03.19	15.03.19	04.00 पी.एम. से 6.00 पी.एम.	एनेक्शर-29
30	खनि अभियन्ता, भीलवाड़ा प्लॉट क्रमांक: 94	राजकीय बिलानाम भूमि	नाथडियास	रायपुर	भीलवाड़ा	4.4668	क्वार्टर फेल्सपार, माईका	268020	670050	14.03.19	15.03.19	04.00 पी.एम. से 6.00 पी.एम.	एनेक्शर-30

31	खनि अभियन्ता, भीलवाडा प्लॉट क्रमांक: 95	राजकीय बिलानाम भूमि	नाथडियास	रायपुर	भीलवाडा	4.0392	क्वार्टज फेल्सपार, माईका	242400	606000	18.03.19	19.03.19	10.00 ए.एम. से 12.00 दोपहर	एनेक्शर-31
32	खनि अभियन्ता, भीलवाडा प्लॉट क्रमांक: 96	बिलानाम एवं चारागाह भूमि	नाथडियास	रायपुर	भीलवाडा	4.3495	क्वार्टज फेल्सपार, माईका	261000	652500	18.03.19	19.03.19	10.00 ए.एम. से 12.00 दोपहर	एनेक्शर-32
33	खनि अभियन्ता, भीलवाडा प्लॉट क्रमांक: 97	राजकीय बिलानाम भूमि	कोचरिया	भीलवाडा	भीलवाडा	1.00	चुनाई पत्थर	100000	150000	18.03.19	19.03.19	01.00 पी.एम. से 03.00 पी.एम.	एनेक्शर-33
34	खनि अभियन्ता, भीलवाडा प्लॉट क्रमांक: 98	राजकीय बिलानाम भूमि	कोचरिया	भीलवाडा	भीलवाडा	1.1637	चुनाई पत्थर	100000	174600	18.03.19	19.03.19	01.00 पी.एम. से 03.00 पी.एम.	एनेक्शर-34
35	खनि अभियन्ता, भीलवाडा प्लॉट क्रमांक: 99	राजकीय बिलानाम भूमि	कोचरिया	भीलवाडा	भीलवाडा	1.1093	चुनाई पत्थर	100000	166500	18.03.19	19.03.19	04.00 पी.एम. से 6.00 पी.एम.	एनेक्शर-35
36	खनि अभियन्ता, बाडमेर प्लॉट क्रमांक: 25	राजकीय भूमि	सेतराउ	रामसर	बाडमेर	1.00	मेसेनरी स्टोन	100000	150000	18.03.19	19.03.19	04.00 पी.एम. से 6.00 पी.एम.	एनेक्शर-36
37	खनि अभियन्ता, बाडमेर प्लॉट क्रमांक: 26	राजकीय भूमि	सेतराउ	रामसर	बाडमेर	1.00	मेसेनरी स्टोन	100000	150000	19.03.19	20.03.19	10.00 ए.एम. से 12.00 दोपहर	एनेक्शर-37
38	खनि अभियन्ता, बाडमेर प्लॉट क्रमांक: 27	राजकीय भूमि	सेतराउ	रामसर	बाडमेर	1.00	मेसेनरी स्टोन	100000	150000	19.03.19	20.03.19	10.00 ए.एम. से 12.00 दोपहर	एनेक्शर-38
39	खनि अभियन्ता, बाडमेर प्लॉट क्रमांक: 28	राजकीय भूमि	सेतराउ	रामसर	बाडमेर	1.00	मेसेनरी स्टोन	100000	150000	19.03.19	20.03.19	01.00 पी.एम. से 03.00 पी.एम.	एनेक्शर-39
40	खनि अभियन्ता, बाडमेर प्लॉट क्रमांक: 29	राजकीय भूमि	सेतराउ	रामसर	बाडमेर	1.00	मेसेनरी स्टोन	100000	150000	19.03.19	20.03.19	01.00 पी.एम. से 03.00 पी.एम.	एनेक्शर-40

41	खनि अभियन्ता, बाडमेर प्लॉट क्रमांक: 30	राजकीय भूमि	सेतराउ	रामसर	बाडमेर	1.00	मेसेनरी स्टोन	100000	150000	19.03.19	20.03.19	04.00 पी.एम. से 6.00 पी.एम.	एनेक्शर-41
42	खनि अभियन्ता, बाडमेर प्लॉट क्रमांक: 31	राजकीय भूमि	सेतराउ	रामसर	बाडमेर	1.00	मेसेनरी स्टोन	100000	150000	19.03.19	20.03.19	04.00 पी.एम. से 6.00 पी.एम.	एनेक्शर-42
43	खनि अभियन्ता, बाडमेर प्लॉट क्रमांक: 32	राजकीय भूमि	सेतराउ	रामसर	बाडमेर	1.00	मेसेनरी स्टोन	100000	150000	20.03.19	21.03.19	10.00 ए.एम. से 12.00 दोपहर	एनेक्शर-43
44	खनि अभियन्ता, बाडमेर प्लॉट क्रमांक: 33	राजकीय भूमि	सेतराउ	रामसर	बाडमेर	1.00	मेसेनरी स्टोन	100000	150000	20.03.19	21.03.19	10.00 ए.एम. से 12.00 दोपहर	एनेक्शर-44
45	खनि अभियन्ता, बाडमेर प्लॉट क्रमांक: 34	राजकीय भूमि	सेतराउ	रामसर	बाडमेर	1.00	मेसेनरी स्टोन	100000	150000	20.03.19	21.03.19	01.00 पी.एम. से 03.00 पी.एम.	एनेक्शर-45
46	खनि अभियन्ता, बाडमेर प्लॉट क्रमांक: 35	राजकीय भूमि	सेतराउ	रामसर	बाडमेर	1.00	मेसेनरी स्टोन	100000	150000	20.03.19	21.03.19	01.00 पी.एम. से 03.00 पी.एम.	एनेक्शर-46
47	खनि अभियन्ता, बाडमेर प्लॉट क्रमांक: 36	राजकीय भूमि	सेतराउ	रामसर	बाडमेर	1.00	मेसेनरी स्टोन	100000	150000	20.03.19	21.03.19	04.00 पी.एम. से 6.00 पी.एम.	एनेक्शर-47
48	खनि अभियन्ता, बाडमेर प्लॉट क्रमांक: 37	राजकीय भूमि	सेतराउ	रामसर	बाडमेर	1.00	मेसेनरी स्टोन	100000	150000	20.03.19	21.03.19	04.00 पी.एम. से 6.00 पी.एम.	एनेक्शर-48
49	खनि अभियन्ता, बाडमेर प्लॉट क्रमांक: 38	राजकीय भूमि	सेतराउ	रामसर	बाडमेर	1.00	मेसेनरी स्टोन	100000	150000	21.03.19	22.03.19	10.00 ए.एम. से 12.00 दोपहर	एनेक्शर-49
50	खनि अभियन्ता, अलवर प्लॉट क्रमांक: 44	गैर मुमकिन पहाड	जुगरावर	रामगढ	अलवर	1.00	मेसेनरी स्टोन	100000	150000	21.03.19	22.03.19	10.00 ए.एम. से 12.00 दोपहर	एनेक्शर-50

51	खनि अभियन्ता, अलवर प्लॉट क्रमांक: 45	गैर मुमकिन पहाड	जुगरावर	रामगढ	अलवर	1.00	मेसेनरी स्टोन	100000	150000	21.03.19	22.03.19	01.00 पी.एम. से 03.00 पी.एम.	एनेक्शर-51
52	खनि अभियन्ता, अलवर प्लॉट क्रमांक: 46	गैर मुमकिन पहाड	जुगरावर	रामगढ	अलवर	1.00	मेसेनरी स्टोन	100000	150000	21.03.19	22.03.19	01.00 पी.एम. से 03.00 पी.एम.	एनेक्शर-52

अ महत्वपूर्ण बिंदु:-

- उक्त वर्णित खनन पट्टों की अवधि संविदा पंजियन दिनांक से 50 वर्ष के लिये होगी।
- आवंटित किये जाने वाले प्लॉटों की लोकेशन एवं अन्य सूचनाएँ उपरोक्त तालिका अनुसार एनेक्शर 1 से एनेक्शर 52 पर है। उक्त सूचना विभागीय वेबसाइट www.mines.rajasthan.gov.in पर तथा सेवा प्रदाता की वेबसाइट www.mstcecommerce.com पर भी उपलब्ध है, जहां से डाउनलोड की जा सकती है। नीलाम किये जा रहे खनन प्लॉट जहाँ है, जैसे है के आधार पर नीलाम किए जा रहे हैं। बोलीदाता सीमा स्तम्भों के अक्षान्तर एवं देशान्तर के आधार पर प्लॉट का निरीक्षण अपने स्तर पर करेगा। प्लॉट की स्थिति, उपलब्ध खनिज, पहुंच के रास्ते एवं अन्य आधारभूत सुविधाओं इत्यादि बाबत बोलीदाता पूर्ण रूप से बोली लगाने से पूर्व स्वयं को आश्वस्त करेगा। इस संबंध में किसी प्रकार की आपत्ति/शिकायतें बाद में स्वीकार नहीं की जायेगी।
- ई-नीलामी प्रीमियम राशि की होगी तथा प्रीमियम राशि खननपट्टा अवधि में केवल एक बार जमा करानी होगी। उच्चतम बोलीदाता को प्रीमियम की राशि राजस्थान अप्रधान खनिज रियायत नियमावली, 2017 के नियम 13 के तहत 4 किशतों में जमा करानी होगी। प्रथम किशत (बोली राशि की 40 प्रतिशत राशि के बराबर) ई-ऑक्शन पूर्ण होने की तिथि से 15 दिन में जमा करानी होगी, द्वितीय किशत (बोली राशि की 20 प्रतिशत राशि के बराबर) संविदा निष्पादन के पूर्व, तृतीय किशत (बोली राशि की 20 प्रतिशत राशि के बराबर) खनन पट्टा के द्वितीय वर्ष के प्रारंभ में व अंतिम किशत (बोली राशि की 20 प्रतिशत राशि के बराबर) तृतीय वर्ष के प्रारंभ में जमा करानी होगी। उक्त प्रीमियम राशि का सम्मंयोजन स्थिर भाटक, रॉयल्टी इत्यादि में नहीं होगा।
- खननपट्टे का आवंटन एवं ई-ऑक्शन की प्रक्रिया राजस्थान अप्रधान खनिज रियायत नियमावली 2017 एवं इसके तहत जारी विज्ञप्ति के अंतर्गत होगी।
- यदि भविष्य में उक्त विज्ञप्ति के सम्बन्ध में कोई परिवर्तन किया जाता है तो इसकी सूचना विभागीय वेबसाइट व सेवा प्रदाता एम.एस.टी.सी. की वेबसाइट पर दी जावेगी। इसका प्रकाशन समाचार पत्रों में अलग से नहीं किया जावेगा।
- प्रत्येक प्लॉटों की ई-नीलामी हेतु कम से कम 2 बोलीदाताओं का होना आवश्यक है। यदि एक बोलीदाता द्वारा ही नीलामी में भाग लिया जावेगा तो इसे नीलामी होना नहीं मानते हुये एकल बोलीदाता को उच्चतम बोलीदाता घोषित नहीं किया जावेगा।
- क.स. 32 पर अंकित कार्यालय खनि अभियन्ता, भीलवाड़ा के प्लॉट नम्बर 96 की कुछ भूमि चारागाह भूमि में आती हैं। Rajasthan Tenancy (Government) Rules, 1955 के नियम 7 के प्रावधानों के अनुसार उच्चतम बोलीदाता को उक्त प्लॉट में आने वाली चारागाह भूमि के बराबर खातेदारी भूमि राज्य सरकार को अधिर्पित करनी होगी तथा नियमानुसार देय विकास शुल्क जमा कराना होगा। नियमानुसार भूमि के अधिर्पण हो जाने के पश्चात् राज्य सरकार / सक्षम प्राधिकारी से चारागाह भूमि में खनन कार्य की अनुमति प्राप्त करने पर ही खनन पट्टा की स्वीकृति जारी की जावेगी।

ब बोलीदाता के लिए बोली में भाग लेने की प्रक्रिया:-

- 1 ई-नीलामी प्रक्रिया में भाग लेने के इच्छुक व्यक्तियों को www.mstcecommerce.com के पोर्टल से पंजीयन कराना होगा। यदि किसी व्यक्ति / फर्म / कम्पनी ने पूर्व में ही एमएसटीसी के पोर्टल में पंजीयन करा रखा है तो उन्हें पुनः पंजीयन कराने की आवश्यकता नहीं है। पंजीयन हेतु पोर्टल के होम पेज में उपलब्ध पंजीयन मार्गदर्शिका (मैन्युअल) अथवा एमएसटीसी के फोन नंबर पर आवश्यकतानुसार मदद ली जा सकती है।
- 2 ई-नीलामी की प्रक्रिया के संबंध में अधिक जानकारी प्राप्त करने के लिये सेवा प्रदाता की वेबसाइट पर एवं उनके किसी भी कार्यालय में संपर्क किया जा सकता है। जयपुर कार्यालय का पता सीएफ/02, प्रथम तल, नेहरू प्लेस कॉम्प्लेक्स, टॉक रोड, जयपुर है व फोन न. 0141-2742208 है। विभागीय हेल्पलाइन नम्बर 0294-2415091 (एक्सटेंशन नम्बर 212, 219) है।
- 3 पंजीयन प्रक्रिया के वक्त पंजीयनकर्ता के पास वैध ई-मेल आईडी और डिजिटल सिग्नेचर सर्टिफिकेट (डीएससी) होना आवश्यक है उक्त सर्टिफिकेट साइनिंग टाइप एवं न्यूनतम क्लास-II का होना चाहिए। डिजिटल सिग्नेचर सर्टिफिकेट प्राप्त करने की प्रक्रिया वेबसाइट www.eproc.rajasthan.gov.in पर दी गई है। डिजिटल सिग्नेचर सर्टिफिकेट के पासवर्ड की गोपनीयता बोलीदाता को ही रखनी होगी।
- 4 पंजीयन हेतु ऑनलाइन रजिस्ट्रेशन फार्म भरने के बाद एम.एस.टी.सी. द्वारा आवश्यक दस्तावेजों की सूची (जैसे पैन कॉड, एड्रेस प्रुफ, बैंक अकाउन्ट नम्बर, बैंक से हस्ताक्षर का प्रमाणीकरण, डी.एस.सी. सीरियल नम्बर, फर्म / कम्पनी होने की दशा में अधिकृत व्यक्ति का पैन कार्ड एवं एड्रेस प्रुफ, रजिस्ट्रेशन फीस 10000/- व जी.एस.टी. जमा कराने पर जारी यू.टी.आर. नम्बर) बोलीदाता को उसके ई-मेल आई.डी. पर भिजवाई जावेगी। बोलीदाता को रजिस्ट्रेशन फीस जमा कराते हुये दस्तावेज एम.एस.टी.सी. को ई-मेल से भिजवाने होंगे।

स ई-नीलामी की प्रक्रिया

- 1 ई-नीलामी में भाग लेने हेतु बोलीदाता द्वारा सर्वप्रथम अपने डिजिटल सिग्नेचर बनवाकर एमएसटीसी में पंजीयन कराने के उपरान्त नीलामी विज्ञापित में अंकित निर्धारित समय व तिथि तक आवेदन शुल्क एवं बिड सिक्यूरिटी जमा करा देने पर ऑनलाइन बोली में भाग ले सकेगा। बोलीदाता के लिए यह आवश्यक नहीं है कि वह प्रत्येक प्लॉट के लिए अलग-अलग आवेदन शुल्क व बिड सिक्यूरिटी जमा कराये। बोलीदाता द्वारा एक लम्पसम राशि भी जमा करवाई जा सकती है जिसमें से वह जिस-जिस प्लॉट हेतु बोली लगायेगा, उस प्लॉट के अनुसार आवेदन शुल्क व बिड सिक्यूरिटी राशि लम्पसम राशि में से कम होती जायेगी।
- 2 बोलीदाता द्वारा आवेदन शुल्क एवं बिड सिक्यूरिटी जमा कराने पर यह माना जावेगा कि बोलीदाता द्वारा ई-नीलामी की शर्तें एवं आर.एम.एम.सी.आर., 2017 के प्रावधानों का ध्यान पूर्वक अवलोकन एवं अध्ययन कर लिया गया है। बोली प्रस्तुत करने में किसी भी असावधानी, गलती अथवा कमी हेतु बोलीदाता स्वयं जिम्मेदार होगा।
- 3 बोलीदाता द्वारा डिजिटल हस्ताक्षर (डीएससी जिसके सीरियल नम्बर बोलीदाता द्वारा एमएसटीसी को दिये गये हैं) से ही बोली प्रस्तुत की जा सकेगी।
- 4 बोली प्रिमियम की आरक्षित दर (रिजर्व प्राईज) जो कि कॉलम संख्या 10 में अंकित है, से कम स्वीकार नहीं की जायेगी।
- 5 बोलीदाता अपनी बोली नीलामी पूर्ण होने से पूर्व कितनी भी बार बढ़ा सकता है। नीलामी समाप्ति के निर्धारित समय से आठ मिनट के अन्दर यदि कोई बोली प्राप्त होती है तो बोली का समय, बोली प्रस्तुत करने के समय से आठ मिनट स्वतः ही बढ़ जावेगा। यह प्रक्रिया तब तक जारी रहेगी जब तक अंतिम आठ मिनट में कोई बोली प्राप्त नहीं होती है। बोली 5000 रुपये के गुणांक (multiple) में बढ़ाई जा सकेगी।
- 6 उच्चतम बोलीदाता का चयन कम्प्यूटर सिस्टम द्वारा स्वतः किया जावेगा, जिसकी सूचना सेवा प्रदाता द्वारा ऐसे बोलीदाता को भेजी जावेगी।
- 7 सफल बोलीदाता को बोली समाप्ति के 15 दिवस में लगाई गई बोली राशि का 40 प्रतिशत राशि के बराबर राशि जमा कराते हुए एवं निम्न दस्तावेज प्रस्तुत करने आवश्यक होंगे :-

- i बोलीदाता के नाम अथवा उसके परिवारजनों के नाम अथवा उसके जोईन्ट इन्टरेस्ट में वर्तमान में अथवा पूर्व में कोई ठेका/खनन पट्टा/क्वारी लाईसेंस धृत रहा हो तो संबंधित सभी खनि अभियन्ता/सहायक खनि अभियन्ता कार्यालयों द्वारा जारी नो-ड्यूज प्रमाण पत्रों जो कि ई-नीलामी विज्ञप्ति तिथि से 6 माह से अधिक पुराना ना हो प्रस्तुत करना होगा। •
- ii विभागीय ना बकाया के संबंध में शपथ-पत्र:- यदि बोलीदाता के नाम अथवा उसके परिवारजनों के नाम व उसके जोईन्ट इन्टरेस्ट में पूर्व में या वर्तमान में कोई ठेका/खनन पट्टा/क्वारी लाईसेंस धृत नहीं रहा हो तो, इस संबंध में नोटरी सत्यापित शपथ पत्र रूपया 100/- के स्टाम्प पेपर की स्केन प्रति देनी है। शपथ पत्र के प्रारूप अ,ब,स,द,ई वेबसाइट पर अपलोड है। जो भी लागू हो उसी अनुसार शपथ-पत्र तैयार किया जावे।
1. यदि बोलीदाता **Individual** (व्यक्ति) हो तो प्रारूप अ में शपथ पत्र प्रस्तुत करना है। 2. यदि बोलीदाता भागीदारी फर्म हो तो प्रत्येक भागीदार को पृथक पृथक प्रारूप ब में तथा फर्म के पॉवर ऑफ एटोर्नी होल्डर को प्रारूप स में फर्म का शपथ पत्र प्रस्तुत करना है। 3. यदि बोलीदाता कम्पनी हो तो प्रत्येक निदेशक को पृथक पृथक प्रारूप द में तथा कम्पनी के अधिकृत व्यक्ति को प्रारूप ई में कम्पनी का शपथ पत्र प्रस्तुत करना है।
- नोट-शपथ पत्र के प्रारूप अ, ब तथा द में बिन्दु संख्या 2 एवं शपथ पत्र के प्रारूप स तथा ई में बिन्दु संख्या 3 में जो लागू हो, वहीं शपथ पत्र में अंकित किया जावे।
- iii बोलीदाता कम्पनी होने की दशा में कम्पनी का मेमोरेन्डम एण्ड आर्टिकल्स ऑफ एसोसिएशन एवं सर्टिफिकेट ऑफ इन्कोर्पोरेशन की प्रति।
- iv बोलीदाता फर्म होने की दशा में फर्म का रजिस्ट्रेशन प्रमाण पत्र एवं पार्टनरशिप डीड की प्रति।
- v आवेदक फर्म होने पर पॉवर ऑफ एटोर्नी (आरएमएमसीआर 2017 के फार्म नम्बर 4 में) की प्रति तथा आवेदक के कम्पनी होने पर अधिकृत व्यक्ति के बोर्ड रिजोल्यूशन की प्रति।
- vi PAN card / TIN की प्रति।
- vii एड्रेस प्रुफ हेतु आधार कार्ड/ड्राइविंग लाईसेन्स/मतदाता पहचान पत्र इत्यादि की प्रति।
- viii ईमेल एड्रेस एवं मोबाईल नंबर साधारण कागज या लेटर पेड पर अंकित करते हुये।
- यदि सफल बोलीदाता द्वारा निर्धारित 15 दिवस की अवधि में उक्त राशि एवं दस्तावेज जमा नहीं कराये जाते हैं, तो उसकी जमा बिड प्रतिभूति राशि जब्त करते हुये आगामी पांच वर्षों हेतु ई-ऑक्शन में भाग लेने से डिबार किया जायेगा एवं उसके नीचे के बोलीदाताओं को कमिक रूप में प्राप्त उच्चतम बोली पर प्लॉट लेने हेतु अवसर दिया जायेगा।
- 8 ई नीलामी प्रक्रिया के बिन्दु संख्या 7 की पूर्ण पालना कर देने पर बोलीदाता को मंशा पत्र जारी किया जावेगा, जिसमें वर्णित समयावधि में माईनिंग प्लान, ई.सी. परफोरमेंस सिक्यूरिटी आदि जमा कराना होगा।
- नोट (1) अन्य बोलीदाताओं को उनकी बिड प्रतिभूति राशि का रिफण्ड उच्चतम बोलीदाता द्वारा बोली की प्रथम किश्त जमा करा देने पर कर दिया जायेगा। नीलामी शुल्क नोन रिफण्डेबल है।
(2) सफल बोलीदाता को उसकी बिड प्रतिभूति राशि उसके द्वारा परफोरमेंस सिक्यूरिटी जमा कराने के पश्चात एमएसटीसी द्वारा तीन दिन में लौटा दी जावेगी।

(जे.के. चण्डिय) I.A.S.
निदेशक

क्रमांक: निदे/अ.खं.अ. नीलामी/नीलामी(ML II)/2019/ 926-994

दिनांक: 19.02.2019

प्रतिलिपि :-

- 1- श्री उमेश चंद्र, Sr. Manager, MSTC LTD Jaipur को भेजकर लेख है कि उक्त विज्ञप्ति का प्रकाशन एम एस टी सी की वेबसाइट पर आज ही किया जाना सुनिश्चित करें।
2- नोडल अधिकारी, डीएमजीओएमएस, के का उदयपुर को भेजकर लेख है कि उक्त विज्ञप्ति का प्रकाशन विभागीय वेबसाइट पर आज ही किया जाना सुनिश्चित करें।

3 - नोटिस बोर्ड, निदेशालय खान एवं भूविज्ञान विभाग, राजस्थान, उदयपुर।

4- निम्न को उनके कार्यालय के नोटिस बोर्ड पर चरपा करने हेतु :-

अ- अतिरिक्त निदेशक (खान) उदयपुर/जयपुर/जोधपुर/कोटा।

ब - अतिरिक्त निदेशक (भूविज्ञान) जयपुर।

स - अधीक्षण खनि अभियंता - उदयपुर/जयपुर/जोधपुर/कोटा/बीकानेर/भरतपुर/अजमेर/भीलवाडा/राजसमंद।

द - खनि अभियन्ता, जयपुर/अजमेर/सीकर/मकराना/भरतपुर/करौली/धौलपुर /अलवर/कोटा/रामगंजमण्डी/बून्दी-I/II/जोधपुर/सिरोही/बीकानेर/
नागौर/सोजत/उदयपुर/राजसमन्द-I/II/आमेट/भीलवाडा/चित्तोडगढ/प्रतापगढ/बिजौलिया/झुंझुनू/ब्यावर/जालोर/बाडमेर/श्रीगंगानगर/डुंगरपुर/बांसवाडा/जैसलमेर।

ई -सहायक खनि अभियन्ता, टौक/कोटपुतली/झालावाड/बालेसर/गोटन/सलूमबर/ऋषभदेव/निम्बाहेडा/सवाईमाधोपुर/बांरा/दौसा/रूपवास/हनुमानगढ/चुरू/नीमकाथाना/सावर।



(ओ.पी. कम्बरा)

अधीक्षण खनि अभियन्ता (नी.प्र.)

राजस्थान सरकार

कार्यालय खनि अभियन्ता, खान एवं भू विज्ञान विभाग,
चोपड़ा कटला, रानी बाजार, बीकानेर

क्रम संख्या		विवरण																		
1.	प्लॉट क्रमांक	16																		
2.	कार्यालय का नाम जहाँ प्लॉट आता है	खनि अभियन्ता, बीकानेर																		
3.	प्लॉट का राजस्व ग्राम, तहसील, जिला	मोडिया मानसर, कोलायत, बीकानेर																		
4.	प्लॉट का क्षेत्रफल	1.2496 हैक्टेयर																		
5.	खनिज	बजरी																		
6.	स्थिर भाटक	रूपये - 37500/- प्रतिवर्ष एवं समय समय पर होने वाले संशोधनानुसार																		
7.	रॉयल्टी की दर	रूपये-35/- प्रति टन एवं समय समय पर होने वाले संशोधनानुसार																		
8.	प्रीमियम की आरक्षित दर	रूपये - 1,87,500/-																		
9.	भूमि का प्रकार	राजकीय भूमि																		
10.	प्लॉट के सीमा स्तम्भों के अक्षान्तर व देशान्तर	<table border="1"> <thead> <tr> <th>सीमा स्तम्भ (PILLAR)</th> <th>अक्षान्तर (LATITUDE)</th> <th>देशान्तर (LONGITUDE)</th> </tr> </thead> <tbody> <tr> <td>A</td> <td>28°-01'-47.0568"</td> <td>72°-57'-46.2317"</td> </tr> <tr> <td>B</td> <td>28°-01'-49.1628"</td> <td>72°-57'-49.0170"</td> </tr> <tr> <td>C</td> <td>28°-01'-46.0056"</td> <td>72°-57'-51.8940"</td> </tr> <tr> <td>D</td> <td>28°-01'-43.8996"</td> <td>72°-57'-49.1087"</td> </tr> <tr> <td>A</td> <td>28°-01'-47.0568"</td> <td>72°-57'-46.2317"</td> </tr> </tbody> </table>	सीमा स्तम्भ (PILLAR)	अक्षान्तर (LATITUDE)	देशान्तर (LONGITUDE)	A	28°-01'-47.0568"	72°-57'-46.2317"	B	28°-01'-49.1628"	72°-57'-49.0170"	C	28°-01'-46.0056"	72°-57'-51.8940"	D	28°-01'-43.8996"	72°-57'-49.1087"	A	28°-01'-47.0568"	72°-57'-46.2317"
सीमा स्तम्भ (PILLAR)	अक्षान्तर (LATITUDE)	देशान्तर (LONGITUDE)																		
A	28°-01'-47.0568"	72°-57'-46.2317"																		
B	28°-01'-49.1628"	72°-57'-49.0170"																		
C	28°-01'-46.0056"	72°-57'-51.8940"																		
D	28°-01'-43.8996"	72°-57'-49.1087"																		
A	28°-01'-47.0568"	72°-57'-46.2317"																		

खनि अभियन्ता,
खान एवं भू विज्ञान विभाग,
बीकानेर

राजस्थान सरकार

कार्यालय खनि अभियन्ता, खान एवं भू विज्ञान विभाग,
चोपड़ा कटला, रानी बाजार, बीकानेर

क्रम संख्या	विवरण																			
1.	प्लॉट क्रमांक	17																		
2.	कार्यालय का नाम जहाँ प्लॉट आता है	खनि अभियन्ता, बीकानेर																		
3.	प्लॉट का राजस्व ग्राम, तहसील, जिला	मोडिया मानसर, कोलायत, बीकानेर																		
4.	प्लॉट का क्षेत्रफल	1.2496 हेक्टेयर																		
5.	खनिज	बजरी																		
6.	स्थिर भाटक	रूपये - 37500/- प्रतिवर्ष एवं समय समय पर होने वाले संशोधनानुसार																		
7.	रॉयल्टी की दर	रूपये-35/- प्रति टन एवं समय समय पर होने वाले संशोधनानुसार																		
8.	प्रीमियम की आरक्षित दर	रूपये - 1,87,500/-																		
9.	भूमि का प्रकार	राजकीय भूमि																		
10.	प्लॉट के सीमा स्तम्भों के अक्षान्तर व देशान्तर	<table border="1"> <thead> <tr> <th>सीमा स्तम्भ (PILLAR)</th> <th>अक्षान्तर (LATITUDE)</th> <th>देशान्तर (LONGITUDE)</th> </tr> </thead> <tbody> <tr> <td>A</td> <td>28°-01'-49.1628"</td> <td>72°-57'-49.0170"</td> </tr> <tr> <td>B</td> <td>28°-01'-51.2724"</td> <td>72°-57'-51.8024"</td> </tr> <tr> <td>C</td> <td>28°-01'-48.1152"</td> <td>72°-57'-54.6793"</td> </tr> <tr> <td>D</td> <td>28°-01'-46.0056"</td> <td>72°-57'-51.8940"</td> </tr> <tr> <td>A</td> <td>28°-01'-49.1628"</td> <td>72°-57'-49.0170"</td> </tr> </tbody> </table>	सीमा स्तम्भ (PILLAR)	अक्षान्तर (LATITUDE)	देशान्तर (LONGITUDE)	A	28°-01'-49.1628"	72°-57'-49.0170"	B	28°-01'-51.2724"	72°-57'-51.8024"	C	28°-01'-48.1152"	72°-57'-54.6793"	D	28°-01'-46.0056"	72°-57'-51.8940"	A	28°-01'-49.1628"	72°-57'-49.0170"
सीमा स्तम्भ (PILLAR)	अक्षान्तर (LATITUDE)	देशान्तर (LONGITUDE)																		
A	28°-01'-49.1628"	72°-57'-49.0170"																		
B	28°-01'-51.2724"	72°-57'-51.8024"																		
C	28°-01'-48.1152"	72°-57'-54.6793"																		
D	28°-01'-46.0056"	72°-57'-51.8940"																		
A	28°-01'-49.1628"	72°-57'-49.0170"																		

खनि अभियन्ता,
खान एवं भू विज्ञान विभाग,
बीकानेर

राजस्थान सरकार

कार्यालय खनि अभियन्ता, खान एवं भू विज्ञान विभाग,
चोपड़ा कटला, रानी बाजार, बीकानेर

क्रम संख्या	विवरण			
1.	प्लॉट क्रमांक	18		
2.	कार्यालय का नाम जहाँ प्लॉट आता है	खनि अभियन्ता, बीकानेर		
3.	प्लॉट का राजस्व ग्राम, तहसील, जिला	मोडिया मानसर, कोलायत, बीकानेर		
4.	प्लॉट का क्षेत्रफल	1.2496 हैक्टेयर		
5.	खनिज	बजरी		
6.	स्थिर भाटक	रूपये - 37500/- प्रतिवर्ष एवं समय समय पर होने वाले संशोधनानुसार		
7.	रॉयल्टी की दर	रूपये-35/- प्रति टन एवं समय समय पर होने वाले संशोधनानुसार		
8.	प्रीमियम की आरक्षित दर	रूपये - 1,87,500/-		
9.	भूमि का प्रकार	राजकीय भूमि		
10.	प्लॉट के सीमा स्तम्भों के अक्षान्तर व देशान्तर	सीमा स्तम्भ (PILLAR)	अक्षान्तर (LATITUDE)	देशान्तर (LONGITUDE)
		A	28°-01'-51.2724"	72°-57'-51.8024"
		B	28°-01'-53.3784"	72°-57'-54.5878"
		C	28°-01'-50.2212"	72°-57'-57.4647"
		D	28°-01'-48.1152"	72°-57'-54.6793"
		A	28°-01'-51.2724"	72°-57'-51.8024"

खनि अभियन्ता,
खान एवं भू विज्ञान विभाग,
बीकानेर

राजस्थान सरकार

कार्यालय खनि अभियन्ता, खान एवं भू विज्ञान विभाग,
चोपड़ा कटला, रानी बाजार, बीकानेर

क्रम सख्यां		विवरण																		
1.	प्लॉट क्रमांक	19																		
2.	कार्यालय का नाम जहाँ प्लॉट आता है	खनि अभियन्ता, बीकानेर																		
3.	प्लॉट का राजस्व ग्राम, तहसील, जिला	मोडिया मानसर, कोलायत, बीकानेर																		
4.	प्लॉट का क्षेत्रफल	1.2496 हेक्टेयर																		
5.	खनिज	बजरी																		
6.	स्थिर भाटक	रुपये - 37500/- प्रतिवर्ष एवं समय समय पर होने वाले संशोधनानुसार																		
7.	रॉयल्टी की दर	रुपये-35/- प्रति टन एवं समय समय पर होने वाले संशोधनानुसार																		
8.	प्रीमियम की आरक्षित दर	रुपये - 1,87,500/-																		
9.	भूमि का प्रकार	राजकीय भूमि																		
10.	प्लॉट के सीमा स्तम्भों के अक्षान्तर व देशान्तर	<table border="1"> <thead> <tr> <th>सीमा स्तम्भ (PILLAR)</th> <th>अक्षान्तर (LATITUDE)</th> <th>देशान्तर (LONGITUDE)</th> </tr> </thead> <tbody> <tr> <td>A</td> <td>28°-01'-53.3784"</td> <td>72°-57'-54.5878"</td> </tr> <tr> <td>B</td> <td>28°-01'-55.4844"</td> <td>72°-57'-57.3732"</td> </tr> <tr> <td>C</td> <td>28°-01'-52.3272"</td> <td>72°-58'-00.2501"</td> </tr> <tr> <td>D</td> <td>28°-01'-50.2212"</td> <td>72°-57'-57.4647"</td> </tr> <tr> <td>A</td> <td>28°-01'-53.3784"</td> <td>72°-57'-54.5878"</td> </tr> </tbody> </table>	सीमा स्तम्भ (PILLAR)	अक्षान्तर (LATITUDE)	देशान्तर (LONGITUDE)	A	28°-01'-53.3784"	72°-57'-54.5878"	B	28°-01'-55.4844"	72°-57'-57.3732"	C	28°-01'-52.3272"	72°-58'-00.2501"	D	28°-01'-50.2212"	72°-57'-57.4647"	A	28°-01'-53.3784"	72°-57'-54.5878"
सीमा स्तम्भ (PILLAR)	अक्षान्तर (LATITUDE)	देशान्तर (LONGITUDE)																		
A	28°-01'-53.3784"	72°-57'-54.5878"																		
B	28°-01'-55.4844"	72°-57'-57.3732"																		
C	28°-01'-52.3272"	72°-58'-00.2501"																		
D	28°-01'-50.2212"	72°-57'-57.4647"																		
A	28°-01'-53.3784"	72°-57'-54.5878"																		

खनि अभियन्ता,
खान एवं भू विज्ञान विभाग,
बीकानेर

राजस्थान सरकार

कार्यालय खनि अभियन्ता, खान एवं भू विज्ञान विभाग,
चोपड़ा कटला, रानी बाजार, बीकानेर

क्रम सख्यां	विवरण																			
1.	प्लॉट क्रमांक	20																		
2.	कार्यालय का नाम जहाँ प्लॉट आता है	खनि अभियन्ता, बीकानेर																		
3.	प्लॉट का राजस्व ग्राम, तहसील, जिला	मोडिया मानसर, कोलायत, बीकानेर																		
4.	प्लॉट का क्षेत्रफल	1.2496 हेक्टेयर																		
5.	खनिज	बजरी																		
6.	स्थिर भाटक	रुपये - 37500/- प्रतिवर्ष एवं समय समय पर होने वाले संशोधनानुसार																		
7.	रॉयल्टी की दर	रुपये-35/- प्रति टन एवं समय समय पर होने वाले संशोधनानुसार																		
8.	प्रीमियम की आरक्षित दर	रुपये - 1,87,500/-																		
9.	भूमि का प्रकार	राजकीय भूमि																		
10.	प्लॉट के सीमा स्तम्भों के अक्षान्तर व देशान्तर	<table border="1"> <thead> <tr> <th>सीमा स्तम्भ (PILLAR)</th> <th>अक्षान्तर (LATITUDE)</th> <th>देशान्तर (LONGITUDE)</th> </tr> </thead> <tbody> <tr> <td>A</td> <td>28°-01'-55.4844"</td> <td>72°-57'-57.3732"</td> </tr> <tr> <td>B</td> <td>28°-01'-57.5940"</td> <td>72°-58'-00.1586"</td> </tr> <tr> <td>C</td> <td>28°-01'-54.4368"</td> <td>72°-58'-03.0356"</td> </tr> <tr> <td>D</td> <td>28°-01'-52.3272"</td> <td>72°-58'-00.2501"</td> </tr> <tr> <td>A</td> <td>28°-01'-55.4844"</td> <td>72°-57'-57.3732"</td> </tr> </tbody> </table>	सीमा स्तम्भ (PILLAR)	अक्षान्तर (LATITUDE)	देशान्तर (LONGITUDE)	A	28°-01'-55.4844"	72°-57'-57.3732"	B	28°-01'-57.5940"	72°-58'-00.1586"	C	28°-01'-54.4368"	72°-58'-03.0356"	D	28°-01'-52.3272"	72°-58'-00.2501"	A	28°-01'-55.4844"	72°-57'-57.3732"
सीमा स्तम्भ (PILLAR)	अक्षान्तर (LATITUDE)	देशान्तर (LONGITUDE)																		
A	28°-01'-55.4844"	72°-57'-57.3732"																		
B	28°-01'-57.5940"	72°-58'-00.1586"																		
C	28°-01'-54.4368"	72°-58'-03.0356"																		
D	28°-01'-52.3272"	72°-58'-00.2501"																		
A	28°-01'-55.4844"	72°-57'-57.3732"																		

खनि अभियन्ता,
खान एवं भू विज्ञान विभाग,
बीकानेर

राजस्थान सरकार

कार्यालय खनि अभियन्ता, खान एवं भू विज्ञान विभाग,
चोपड़ा कटला, रानी बाजार, बीकानेर

क्रम संख्या	विवरण			
1.	प्लॉट क्रमांक	21		
2.	कार्यालय का नाम जहाँ प्लॉट आता है	खनि अभियन्ता, बीकानेर		
3.	प्लॉट का राजस्व ग्राम, तहसील, जिला	मोडिया मानसर, कोलायत, बीकानेर		
4.	प्लॉट का क्षेत्रफल	1.2496 हैक्टेयर		
5.	खनिज	बजरी		
6.	स्थिर भाटक	रुपये - 37500/- प्रतिवर्ष एवं समय समय पर होने वाले संशोधनानुसार		
7.	रॉयल्टी की दर	रुपये-35/- प्रति टन एवं समय समय पर होने वाले संशोधनानुसार		
8.	प्रीमियम की आरक्षित दर	रुपये - 1,87,500/-		
9.	भूमि का प्रकार	राजकीय भूमि		
10.	प्लॉट के सीमा स्तम्भों के अक्षान्तर व देशान्तर	सीमा स्तम्भ (PILLAR)	अक्षान्तर (LATITUDE)	देशान्तर (LONGITUDE)
		A	28°-01'-43.8996"	72°-57'-49.1087"
		B	28°-01'-46.0056"	72°-57'-51.8940"
		C	28°-01'-42.8484"	72°-57'-54.7709"
		D	28°-01'-40.7424"	72°-57'-51.9856"
		A	28°-01'-43.8996"	72°-57'-49.1087"

खनि अभियन्ता,
खान एवं भू विज्ञान विभाग,
बीकानेर

राजस्थान सरकार

कार्यालय खनि अभियन्ता, खान एवं भू विज्ञान विभाग,
चोपड़ा कटला, रानी बाजार, बीकानेर

क्रम संख्या		विवरण																		
1.	प्लॉट क्रमांक	22																		
2.	कार्यालय का नाम जहाँ प्लॉट आता है	खनि अभियन्ता, बीकानेर																		
3.	प्लॉट का राजस्व ग्राम, तहसील, जिला	मोडिया मानसर, कोलायत, बीकानेर																		
4.	प्लॉट का क्षेत्रफल	1.2496 हैक्टेयर																		
5.	खनिज	बजरी																		
6.	स्थिर भाटक	रूपये - 37500/- प्रतिवर्ष एवं समय समय पर होने वाले संशोधनानुसार																		
7.	रॉयल्टी की दर	रूपये-35/- प्रति टन एवं समय समय पर होने वाले संशोधनानुसार																		
8.	प्रीमियम की आरक्षित दर	रूपये - 1,87,500/-																		
9.	भूमि का प्रकार	राजकीय भूमि																		
10.	प्लॉट के सीमा स्तम्भों के अक्षान्तर व देशान्तर	<table border="1"> <thead> <tr> <th>सीमा स्तम्भ (PILLAR)</th> <th>अक्षान्तर (LATITUDE)</th> <th>देशान्तर (LONGITUDE)</th> </tr> </thead> <tbody> <tr> <td>A</td> <td>28°-01'-46.0056"</td> <td>72°-57'-51.8940"</td> </tr> <tr> <td>B</td> <td>28°-01'-48.1152"</td> <td>72°-57'-54.6793"</td> </tr> <tr> <td>C</td> <td>28°-01'-44.9544"</td> <td>72°-57'-57.5562"</td> </tr> <tr> <td>D</td> <td>28°-01'-42.8484"</td> <td>72°-57'-54.7709"</td> </tr> <tr> <td>A</td> <td>28°-01'-46.0056"</td> <td>72°-57'-51.8940"</td> </tr> </tbody> </table>	सीमा स्तम्भ (PILLAR)	अक्षान्तर (LATITUDE)	देशान्तर (LONGITUDE)	A	28°-01'-46.0056"	72°-57'-51.8940"	B	28°-01'-48.1152"	72°-57'-54.6793"	C	28°-01'-44.9544"	72°-57'-57.5562"	D	28°-01'-42.8484"	72°-57'-54.7709"	A	28°-01'-46.0056"	72°-57'-51.8940"
सीमा स्तम्भ (PILLAR)	अक्षान्तर (LATITUDE)	देशान्तर (LONGITUDE)																		
A	28°-01'-46.0056"	72°-57'-51.8940"																		
B	28°-01'-48.1152"	72°-57'-54.6793"																		
C	28°-01'-44.9544"	72°-57'-57.5562"																		
D	28°-01'-42.8484"	72°-57'-54.7709"																		
A	28°-01'-46.0056"	72°-57'-51.8940"																		

खनि अभियन्ता,
खान एवं भू विज्ञान विभाग,
बीकानेर

राजस्थान सरकार

कार्यालय खनि अभियन्ता, खान एवं भू विज्ञान विभाग,
चोपड़ा कटला, रानी बाजार, बीकानेर

क्रम सख्यां		विवरण																		
1.	प्लॉट क्रमांक	23																		
2.	कार्यालय का नाम जहाँ प्लॉट आता है	खनि अभियन्ता, बीकानेर																		
3.	प्लॉट का राजस्व ग्राम, तहसील, जिला	मोडिया मानसर, कोलायत, बीकानेर																		
4.	प्लॉट का क्षेत्रफल	1.2496 हैक्टेयर																		
5.	खनिज	बजरी																		
6.	स्थिर भाटक	रूपये - 37500/- प्रतिवर्ष एवं समय समय पर होने वाले संशोधनानुसार																		
7.	रॉयल्टी की दर	रूपये-35/- प्रति टन एवं समय समय पर होने वाले संशोधनानुसार																		
8.	प्रीमियम की आरक्षित दर	रूपये - 1,87,500/-																		
9.	भूमि का प्रकार	राजकीय भूमि																		
10.	प्लॉट के सीमा स्तम्भों के अक्षान्तर व देशान्तर	<table border="1"> <thead> <tr> <th>सीमा स्तम्भ (PILLAR)</th> <th>अक्षान्तर (LATITUDE)</th> <th>देशान्तर (LONGITUDE)</th> </tr> </thead> <tbody> <tr> <td>A</td> <td>28°-01'-48.1152"</td> <td>72°-57'-54.6793"</td> </tr> <tr> <td>B</td> <td>28°-01'-50.2212"</td> <td>72°-57'-57.4647"</td> </tr> <tr> <td>C</td> <td>28°-01'-47.0640"</td> <td>72°-58'-00.3416"</td> </tr> <tr> <td>D</td> <td>28°-01'-44.9544"</td> <td>72°-57'-57.5562"</td> </tr> <tr> <td>A</td> <td>28°-01'-48.1152"</td> <td>72°-57'-54.6793"</td> </tr> </tbody> </table>	सीमा स्तम्भ (PILLAR)	अक्षान्तर (LATITUDE)	देशान्तर (LONGITUDE)	A	28°-01'-48.1152"	72°-57'-54.6793"	B	28°-01'-50.2212"	72°-57'-57.4647"	C	28°-01'-47.0640"	72°-58'-00.3416"	D	28°-01'-44.9544"	72°-57'-57.5562"	A	28°-01'-48.1152"	72°-57'-54.6793"
सीमा स्तम्भ (PILLAR)	अक्षान्तर (LATITUDE)	देशान्तर (LONGITUDE)																		
A	28°-01'-48.1152"	72°-57'-54.6793"																		
B	28°-01'-50.2212"	72°-57'-57.4647"																		
C	28°-01'-47.0640"	72°-58'-00.3416"																		
D	28°-01'-44.9544"	72°-57'-57.5562"																		
A	28°-01'-48.1152"	72°-57'-54.6793"																		

खनि अभियन्ता,
खान एवं भू विज्ञान विभाग,
बीकानेर

राजस्थान सरकार

कार्यालय खनि अभियन्ता, खान एवं भू विज्ञान विभाग,
चोपड़ा कटला, रानी बाजार, बीकानेर

क्रम सख्या	विवरण			
1.	प्लॉट क्रमांक	24		
2.	कार्यालय का नाम जहाँ प्लॉट आता है	खनि अभियन्ता, बीकानेर		
3.	प्लॉट का राजस्व ग्राम, तहसील, जिला	मोडिया मानसर, कोलायत, बीकानेर		
4.	प्लॉट का क्षेत्रफल	1.2496 हैक्टेयर		
5.	खनिज	बजरी		
6.	स्थिर भाटक	रुपये - 37500/- प्रतिवर्ष एवं समय समय पर होने वाले संशोधनानुसार		
7.	रॉयल्टी की दर	रुपये-35/- प्रति टन एवं समय समय पर होने वाले संशोधनानुसार		
8.	प्रीमियम की आरक्षित दर	रुपये - 1,87,500/-		
9.	भूमि का प्रकार	राजकीय भूमि		
10.	प्लॉट के सीमा स्तम्भों के अक्षान्तर व देशान्तर	सीमा स्तम्भ (PILLAR)	अक्षान्तर (LATITUDE)	देशान्तर (LONGITUDE)
		A	28°-01'-50.2212"	72°-57'-57.4647"
		B	28°-01'-52.3272"	72°-58'-00.2501"
		C	28°-01'-49.1700"	72°-58'-03.1270"
		D	28°-01'-47.0640"	72°-58'-00.3416"
		A	28°-01'-50.2212"	72°-57'-57.4647"

खनि अभियन्ता,
खान एवं भू विज्ञान विभाग,
बीकानेर

राजस्थान सरकार

कार्यालय खनि अभियन्ता, खान एवं भू विज्ञान विभाग,
चोपड़ा कटला, रानी बाजार, बीकानेर

क्रम संख्या	विवरण			
1.	प्लॉट क्रमांक	31		
2.	कार्यालय का नाम जहाँ प्लॉट आता है	खनि अभियन्ता, बीकानेर		
3.	प्लॉट का राजस्व ग्राम, तहसील, जिला	मोडिया मानसर, कोलायत, बीकानेर		
4.	प्लॉट का क्षेत्रफल	1.2496 हेक्टेयर		
5.	खनिज	बजरी		
6.	स्थिर भाटक	रुपये - 37500/- प्रतिवर्ष एवं समय समय पर होने वाले संशोधनानुसार		
7.	रॉयल्टी की दर	रुपये - 35/- प्रति टन एवं समय समय पर होने वाले संशोधनानुसार		
8.	प्रीमियम की आरक्षित दर	रुपये - 1,87,500/-		
9.	भूमि का प्रकार	राजकीय भूमि		
10.	प्लॉट के सीमा स्तम्भों के अक्षान्तर व देशान्तर	सीमा स्तम्भ (PILLAR)	अक्षान्तर (LATITUDE)	देशान्तर (LONGITUDE)
		A	28°-01'-52.3272"	72°-58'-00.2501"
		B	28°-01'-54.4368"	72°-58'-03.0356"
		C	28°-01'-51.2796"	72°-58'-05.9125"
		D	28°-01'-49.1700"	72°-58'-03.1270"
		A	28°-01'-52.3272"	72°-58'-00.2501"

खनि अभियन्ता,
खान एवं भू विज्ञान विभाग,
बीकानेर

राजस्थान सरकार

कार्यालय खनि अभियन्ता, खान एवं भू विज्ञान विभाग,
चोपड़ा कटला, रानी बाजार, बीकानेर

क्रम संख्या	विवरण			
1.	प्लॉट क्रमांक	32		
2.	कार्यालय का नाम जहाँ प्लॉट आता है	खनि अभियन्ता, बीकानेर		
3.	प्लॉट का राजस्व ग्राम, तहसील, जिला	मोडिया मानसर, कोलायत, बीकानेर		
4.	प्लॉट का क्षेत्रफल	1.2496 हेक्टेयर		
5.	खनिज	बजरी		
6.	स्थिर भाटक	रुपये - 37500/- प्रतिवर्ष एवं समय समय पर होने वाले संशोधनानुसार		
7.	रॉयल्टी की दर	रुपये-35/- प्रति टन एवं समय समय पर होने वाले संशोधनानुसार		
8.	प्रीमियम की आरक्षित दर	रुपये - 1,87,500/-		
9.	भूमि का प्रकार	राजकीय भूमि		
10.	प्लॉट के सीमा स्तम्भों के अक्षान्तर व देशान्तर	सीमा स्तम्भ (PILLAR)	अक्षान्तर (LATITUDE)	देशान्तर (LONGITUDE)
		A	28°-01'-40.7424"	72°-57'-51.9856"
		B	28°-01'-42.8484"	72°-57'-54.7709"
		C	28°-01'-39.6912"	72°-57'-57.6478"
		D	28°-01'-37.5816"	72°-57'-54.8625"
		A	28°-01'-40.7424"	72°-57'-51.9856"

खनि अभियन्ता,
खान एवं भू विज्ञान विभाग,
बीकानेर

राजस्थान सरकार

कार्यालय खनि अभियन्ता, खान एवं भू विज्ञान विभाग,
चोपड़ा कटला, रानी बाजार, बीकानेर

क्रम संख्या	विवरण			
1.	प्लॉट क्रमांक	33		
2.	कार्यालय का नाम जहाँ प्लॉट आता है	खनि अभियन्ता, बीकानेर		
3.	प्लॉट का राजस्व ग्राम, तहसील, जिला	मोडिया मानसर, कोलायत, बीकानेर		
4.	प्लॉट का क्षेत्रफल	1.2496 हेक्टेयर		
5.	खनिज	बजरी		
6.	स्थिर भाटक	रूपये - 37500/- प्रतिवर्ष एव समय समय पर होने वाले संशोधनानुसार		
7.	रॉयल्टी की दर	रूपये-35/- प्रति टन एव समय समय पर होने वाले संशोधनानुसार		
8.	प्रीमियम की आरक्षित दर	रूपये - 1.87,500/-		
9.	भूमि का प्रकार	राजकीय भूमि		
10.	प्लॉट के सीमा स्तम्भों के अक्षान्तर व देशान्तर	सीमा स्तम्भ (PILLAR)	अक्षान्तर (LATITUDE)	देशान्तर (LONGITUDE)
		A	28°-01'-42.8484"	72°-57'-54.7709"
		B	28°-01'-44.9544"	72°-57'-57.5562"
		C	28°-01'-41.7972"	72°-58'-00.4331"
		D	28°-01'-39.6912"	72°-57'-57.6478"
		A	28°-01'-42.8484"	72°-57'-54.7709"

खनि अभियन्ता,
खान एवं भू विज्ञान विभाग,
बीकानेर

राजस्थान सरकार

कार्यालय खनि अभियन्ता, खान एवं भू विज्ञान विभाग,
चोपड़ा कटला, रानी बाजार, बीकानेर

क्रम संख्या	विवरण			
1.	प्लॉट क्रमांक	34		
2.	कार्यालय का नाम जहाँ प्लॉट आता है	खनि अभियन्ता, बीकानेर		
3.	प्लॉट का राजस्व ग्राम, तहसील, जिला	मोडिया मानसर, कोलायत, बीकानेर		
4.	प्लॉट का क्षेत्रफल	1.2496 हेक्टेयर		
5.	खनिज	बजरी		
6.	स्थिर भाटक	रुपये - 37500/- प्रतिवर्ष एवं समय समय पर होने वाले संशोधनानुसार		
7.	रॉयल्टी की दर	रुपये-35/- प्रति टन एवं समय समय पर होने वाले संशोधनानुसार		
8.	प्रीमियम की आरक्षित दर	रुपये - 1,87,500/-		
9.	भूमि का प्रकार	राजकीय भूमि		
10.	प्लॉट के सीमा स्तम्भों के अक्षान्तर व देशान्तर	सीमा स्तम्भ (PILLAR)	अक्षान्तर (LATITUDE)	देशान्तर (LONGITUDE)
		A	28°-01'-44.9544"	72°-57'-57.5562"
		B	28°-01'-47.0640"	72°-58'-00.3416"
		C	28°-01'-43.9068"	72°-58'-03.2185"
		D	28°-01'-41.7972"	72°-58'-00.4331"
		A	28°-01'-44.9544"	72°-57'-57.5562"

खनि अभियन्ता,
खान एवं भू विज्ञान विभाग,
बीकानेर

राजस्थान सरकार


कार्यालय खनि अभियन्ता, खान एवं भू विज्ञान विभाग,
चोपड़ा कटला, रानी बाजार, बीकानेर

क्रम सख्यां	विवरण			
1.	प्लॉट क्रमांक	35		
2.	कार्यालय का नाम जहाँ प्लॉट आता है	खनि अभियन्ता, बीकानेर		
3.	प्लॉट का राजस्व ग्राम, तहसील, जिला	मोडिया मानसर, कोलायत, बीकानेर		
4.	प्लॉट का क्षेत्रफल	1.2496 हैक्टेयर		
5.	खनिज	बजरी		
6.	स्थिर भाटक	रुपये - 37500/- प्रतिवर्ष एवं समय समय पर होने वाले संशोधनानुसार		
7.	रॉयल्टी की दर	रुपये-35/- प्रति टन एवं समय समय पर होने वाले संशोधनानुसार		
8.	प्रीमियम की आरक्षित दर	रुपये - 1,87,500/-		
9.	भूमि का प्रकार	राजकीय भूमि		
10.	प्लॉट के सीमा स्तम्भों के अक्षान्तर व देशान्तर	सीमा स्तम्भ (PILLAR)	अक्षान्तर (LATITUDE)	देशान्तर (LONGITUDE)
		A	28°-01'-47.0640"	72°-58'-00.3416"
		B	28°-01'-49.1700"	72°-58'-03.1270"
		C	28°-01'-46.0128"	72°-58'-06.0039"
		D	28°-01'-43.9068"	72°-58'-03.2185"
		A	28°-01'-47.0640"	72°-58'-00.3416"

खनि अभियन्ता,
खान एवं भू विज्ञान विभाग,
बीकानेर

राजस्थान सरकार
कार्यालय सहायक खनि अभियंता, टोंक

क्रम सं.	विवरण																
1.	प्लॉट क्रमांक	06															
2.	खनिज	ग्रेनाइट															
3.	कार्यालय का नाम जहाँ प्लॉट आता है	सहायक खनि अभियंता, टोंक															
4.	प्लॉट का राजस्व ग्राम, तहसील व जिला	ग्राम गनवर तहसील मालपुरा जिला टोंक															
5.	प्लॉट का क्षेत्रफल	1.00 हेक्टेयर															
6.	स्थिर भाटक	रुपये 60,000 प्रतिवर्ष एवं समय-समय पर होने वाले संशोधनानुसार															
7.	भूमि का प्रकार	सिवायाचक भूमि															
8.	प्लॉट के सीमा स्तम्भों के अक्षान्तर व देशान्तर	<table border="1"> <thead> <tr> <th>सीमा स्तम्भ</th> <th>अक्षान्तर (Latitude)</th> <th>देशान्तर (Longitude)</th> </tr> </thead> <tbody> <tr> <td>A</td> <td>26° 21' 39.6172''</td> <td>75° 19' 04.1856''</td> </tr> <tr> <td>B</td> <td>26° 21' 40.3711''</td> <td>75° 19' 06.9471''</td> </tr> <tr> <td>C</td> <td>26° 21' 36.4840''</td> <td>75° 19' 08.2546''</td> </tr> <tr> <td>D</td> <td>26° 21' 35.7302''</td> <td>75° 19' 05.4932''</td> </tr> </tbody> </table>	सीमा स्तम्भ	अक्षान्तर (Latitude)	देशान्तर (Longitude)	A	26° 21' 39.6172''	75° 19' 04.1856''	B	26° 21' 40.3711''	75° 19' 06.9471''	C	26° 21' 36.4840''	75° 19' 08.2546''	D	26° 21' 35.7302''	75° 19' 05.4932''
सीमा स्तम्भ	अक्षान्तर (Latitude)	देशान्तर (Longitude)															
A	26° 21' 39.6172''	75° 19' 04.1856''															
B	26° 21' 40.3711''	75° 19' 06.9471''															
C	26° 21' 36.4840''	75° 19' 08.2546''															
D	26° 21' 35.7302''	75° 19' 05.4932''															


11.02.2019
सहायक खनि अभियंता
टोंक

राजस्थान सरकार

कार्यालय सहायक खनि अभियंता, टोंक

क्रम सं.		विवरण															
1.	प्लॉट क्रमांक	07															
2.	खनिज	ग्रेनाईट															
3.	कार्यालय का नाम जहाँ प्लॉट आता हैं	सहायक खनि अभियंता, टोंक															
4.	प्लॉट का राजस्व ग्राम, तहसील व जिला	ग्राम गनवर तहसील मालपुरा जिला टोंक															
5.	प्लॉट का क्षेत्रफल	1.00 हैक्टेयर															
6.	स्थिर भाटक	रुपये 60,000 प्रतिवर्ष एवं समय- समय पर होने वाले संशोधनानुसार															
7.	भूमि का प्रकार	सिवायाचक भूमि															
8.	प्लॉट के सीमा स्तम्भों के अक्षान्तर व देशान्तर	<table border="1"> <thead> <tr> <th>सीमा स्तम्भ</th> <th>अक्षान्तर (Latitude)</th> <th>देशान्तर (Longitude)</th> </tr> </thead> <tbody> <tr> <td>A</td> <td>26° 21' 40.3711''</td> <td>75° 19' 06.9471''</td> </tr> <tr> <td>B</td> <td>26° 21' 41.1249''</td> <td>75° 19' 09.7086''</td> </tr> <tr> <td>C</td> <td>26° 21' 37.2379''</td> <td>75° 19' 11.0161''</td> </tr> <tr> <td>D</td> <td>26° 21' 36.4840''</td> <td>75° 19' 08.2546''</td> </tr> </tbody> </table>	सीमा स्तम्भ	अक्षान्तर (Latitude)	देशान्तर (Longitude)	A	26° 21' 40.3711''	75° 19' 06.9471''	B	26° 21' 41.1249''	75° 19' 09.7086''	C	26° 21' 37.2379''	75° 19' 11.0161''	D	26° 21' 36.4840''	75° 19' 08.2546''
सीमा स्तम्भ	अक्षान्तर (Latitude)	देशान्तर (Longitude)															
A	26° 21' 40.3711''	75° 19' 06.9471''															
B	26° 21' 41.1249''	75° 19' 09.7086''															
C	26° 21' 37.2379''	75° 19' 11.0161''															
D	26° 21' 36.4840''	75° 19' 08.2546''															

31/11/2019

सहायक खनि अभियंता
टोंक

राजस्थान सरकार
कार्यालय सहायक खनि अभियंता, टोंक

क्रम सं.	विवरण			
1.	प्लॉट क्रमांक	08		
2.	खनिज	ग्रेनाईट		
3.	कार्यालय का नाम जहाँ प्लॉट आता है	सहायक खनि अभियंता, टोंक		
4.	प्लॉट का राजस्व ग्राम, तहसील व जिला	ग्राम गनवर तहसील मालपुरा जिला टोंक		
5.	प्लॉट का क्षेत्रफल	1.00 हेक्टेयर		
6.	स्थिर भाटक	रुपये 60,000 प्रतिवर्ष एवं समय- समय पर होने वाले संशोधनानुसार		
7.	भूमि का प्रकार	सिवायाचक भूमि		
8.	प्लॉट के सीमा स्तम्भों के अक्षान्तर व देशान्तर	सीमा स्तम्भ	अक्षान्तर (Latitude)	देशान्तर (Longitude)
		A	26° 21' 44.4465''	75° 19' 16.2707''
		B	26° 21' 44.9135''	75° 19' 19.8401''
		C	26° 21' 41.6980''	75° 19' 20.3586''
		D	26° 21' 41.2309''	75° 19' 16.7891''

3/2
4.02.2019
सहायक खनि अभियंता
टोंक


राजस्थान सरकार
कार्यालय सहायक खनि अभियंता, टोंक

क्रम सं.	विवरण																
1.	प्लॉट क्रमांक	09															
2.	खनिज	ग्रेनाईट															
3.	कार्यालय का नाम जहाँ प्लॉट आता है	सहायक खनि अभियंता, टोंक															
4.	प्लॉट का राजस्व ग्राम, तहसील व जिला	ग्राम गनवर तहसील मालपुरा जिला टोंक															
5.	प्लॉट का क्षेत्रफल	1.00 हैक्टेयर															
6.	स्थिर भाटक	रुपये 60,000 प्रतिवर्ष एवं समय- समय पर होने वाले संशोधनानुसार															
7.	भूमि का प्रकार	सिवायाचक भूमि															
8.	प्लॉट के सीमा स्तम्भों के अक्षान्तर व देशान्तर	<table border="1"> <thead> <tr> <th>सीमा स्तम्भ</th> <th>अक्षान्तर (Latitude)</th> <th>देशान्तर (Longitude)</th> </tr> </thead> <tbody> <tr> <td>A</td> <td>26° 21' 44.9135''</td> <td>75° 19' 19.8401''</td> </tr> <tr> <td>B</td> <td>26° 21' 45.3806''</td> <td>75° 19' 23.4096''</td> </tr> <tr> <td>C</td> <td>26° 21' 42.1650''</td> <td>75° 19' 23.9280''</td> </tr> <tr> <td>D</td> <td>26° 21' 41.6980''</td> <td>75° 19' 20.3586''</td> </tr> </tbody> </table>	सीमा स्तम्भ	अक्षान्तर (Latitude)	देशान्तर (Longitude)	A	26° 21' 44.9135''	75° 19' 19.8401''	B	26° 21' 45.3806''	75° 19' 23.4096''	C	26° 21' 42.1650''	75° 19' 23.9280''	D	26° 21' 41.6980''	75° 19' 20.3586''
सीमा स्तम्भ	अक्षान्तर (Latitude)	देशान्तर (Longitude)															
A	26° 21' 44.9135''	75° 19' 19.8401''															
B	26° 21' 45.3806''	75° 19' 23.4096''															
C	26° 21' 42.1650''	75° 19' 23.9280''															
D	26° 21' 41.6980''	75° 19' 20.3586''															

SP
402-2019
सहायक खनि अभियंता
टोंक


राजस्थान सरकार
कार्यालय खनि अभियन्ता,
खान एवं भू-विज्ञान विभाग, भीलवाडा

क्र.सं.	प्लॉट विवरण			
1	प्लॉट क्रमांक	82		
2	खनिज	क्वार्ट्ज, फेल्सपार		
3	कार्यालय का नाम जहाँ प्लॉट आता है	खनि अभियन्ता, भीलवाडा		
4	प्लॉट का राजस्व ग्राम, तहसील, जिला	राजस्व ग्राम रामा, तह. रायपुर, जिला भीलवाडा		
5	प्लॉट का क्षेत्रफल	4.2632 हैक्टेयर		
6	स्थिर भाटक	रुपये 1,06,600/- प्रतिवर्ष एवं समय-समय पर होने वाले संशोधनानुसार		
7	भूमि का प्रकार	राजकीय बिलानाम भूमि		
8	प्लॉट के सीमा स्तम्भों के अक्षान्तर (Latitude) व देशान्तर (Longitude)	सीमा स्तम्भ	अक्षान्तर (Latitude):'	देशान्तर (Longitude)
		A	25° 23' 59.21627"	74° 05' 34.27170"
		B	25° 23' 55.26981"	74° 05' 25.88594"
		C	25° 23' 58.67507"	74° 05' 21.51338"
		D	25° 24' 03.35890"	74° 05' 33.43553"


खनि अभियन्ता,
भीलवाडा


राजस्थान सरकार
कार्यालय खनि अभियन्ता,
खान एवं भू-विज्ञान विभाग, भीलवाड़ा

क्र.सं.	प्लॉट विवरण			
1	प्लॉट क्रमांक	83		
2	खनिज	क्वार्ट्ज, फेल्सपार		
3	कार्यालय का नाम जहाँ प्लॉट आता है	खनि अभियन्ता, भीलवाड़ा		
4	प्लॉट का राजस्व ग्राम, तहसील, जिला	राजस्व ग्राम रामा, तह. रायपुर, जिला भीलवाड़ा		
5	प्लॉट का क्षेत्रफल	4.0720 हैक्टेयर		
6	स्थिर भाटक	रूपये 1,01,800/- प्रतिवर्ष एवं समय-समय पर होने वाले संशोधनानुसार		
7	भूमि का प्रकार	राजकीय बिलानाम भूमि		
8	प्लॉट के सीमा स्तम्भों के अक्षान्तर (Latitude) व देशान्तर (Longitude)	सीमा स्तम्भ	अक्षान्तर (Latitude)	देशान्तर (Longitude)
		A	25° 23' 37.14045"	74° 05' 15.07215"
		B	25° 23' 37.72760"	74° 05' 13.78182"
		C	25° 23' 37.71761"	74° 05' 12.17261"
		D	25° 23' 46.45089"	74° 05' 12.10688"
		E	25° 23' 45.87124"	74° 05' 17.61497"
		F	25° 23' 43.78687"	74° 05' 19.49926"
		G	25° 23' 40.53750"	74° 05' 19.52367"
		H	25° 23' 40.50894"	74° 05' 14.91729"


खनि अभियन्ता,
भीलवाड़ा

राजस्थान सरकार
कार्यालय खनि अभियन्ता,
खान एवं भू-विज्ञान विभाग, भीलवाडा

क्र.सं.	प्लॉट विवरण			
1	प्लॉट क्रमांक	84		
2	खनिज	क्वार्ट्ज, फेल्सपार		
3	कार्यालय का नाम जहाँ प्लॉट आता है	खनि अभियन्ता, भीलवाडा		
4	प्लॉट का राजस्व ग्राम, तहसील, जिला	राजस्व ग्राम रामा, तह. रायपुर, जिला भीलवाडा		
5	प्लॉट का क्षेत्रफल	05.1034 हैक्टेयर		
6	स्थिर भाटक	रूपये 1,27,600/- प्रतिवर्ष एवं समय-समय पर होने वाले संशोधनानुसार		
7	भूमि का प्रकार	राजकीय बिलानाम भूमि		
8	प्लॉट के सीमा स्तम्भों के अक्षान्तर (Latitude) व देशान्तर (Longitude)	सीमा स्तम्भ	अक्षान्तर (Latitude)	देशान्तर (Longitude)
		A	25° 23' 37.71761"	74° 05' 12.17261"
		B	25° 23' 37.67380"	74° 05' 05.12547"
		C	25° 23' 47.25946"	74° 05' 05.05317"
		D	25° 23' 47.28704"	74° 05' 09.48903"
		E	25° 23' 44.13515"	74° 05' 09.51277"
		F	25° 23' 44.15137"	74° 05' 12.12419"


खनि अभियन्ता,
भीलवाडा

२१
एनेशर - 22

राजस्थान सरकार
कार्यालय खनि अभियन्ता,
खान एवं भू-विज्ञान विभाग, भीलवाड़ा


क्र.सं.	प्लॉट विवरण			
1	प्लॉट क्रमांक	85		
2	खनिज	क्वार्ट्ज, फेल्सपार		
3	कार्यालय का नाम जहाँ प्लॉट आता है	खनि अभियन्ता, भीलवाड़ा		
4	प्लॉट का राजस्व ग्राम, तहसील, जिला	राजस्व ग्राम रामा, तह. रायपुर, जिला भीलवाड़ा		
5	प्लॉट का क्षेत्रफल	04.6969 हैक्टेयर		
6	स्थिर भाटक	रुपये 1,17,426/- प्रतिवर्ष एवं समय-समय पर होने वाले संशोधनानुसार		
7	भूमि का प्रकार	राजकीय बिलानाम भूमि		
8	प्लॉट के सीमा स्तम्भों के अक्षान्तर (Latitude) व देशान्तर (Longitude)	सीमा स्तम्भ	अक्षान्तर (Latitude)	देशान्तर (Longitude)
		A	25° 23' 37.67380"	74° 05' 05.12547"
		B	25° 23' 33.87812"	74° 05' 03.63692"
		C	25° 23' 33.85517"	74° 04' 59.95241"
		D	25° 23' 44.90305"	74° 04' 59.86895"
		E	25° 23' 44.93545"	74° 05' 05.07070"


खनि अभियन्ता,
भीलवाड़ा

११-१२-२३

राजस्थान सरकार
कार्यालय खनि अभियन्ता,
खान एवं भू-विज्ञान विभाग, भीलवाड़ा


क्र.सं.	प्लॉट विवरण			
1	प्लॉट क्रमांक	86		
2	खनिज	क्वार्ट्ज, फेल्सपार		
3	कार्यालय का नाम जहाँ प्लॉट आता है	खनि अभियन्ता, भीलवाड़ा		
4	प्लॉट का राजस्व ग्राम, तहसील, जिला	राजस्व ग्राम रामा; तह. रायपुर, जिला भीलवाड़ा		
5	प्लॉट का क्षेत्रफल	04.0566 हैक्टेयर		
6	स्थिर भाटक	रूपये 1,01,425/- प्रतिवर्ष एवं समय-समय पर होने वाले संशोधनानुसार		
7	भूमि का प्रकार	राजकीय बिलानाम भूमि		
8	प्लॉट के सीमा स्तम्भों के अक्षान्तर (Latitude) व देशान्तर (Longitude)	सीमा स्तम्भ	अक्षान्तर (Latitude)	देशान्तर (Longitude)
		A	25° 23' 33.85517"	74° 04' 59.95241"
		B	25° 23' 33.83956"	74° 04' 57.44837"
		C	25° 23' 41.96300"	74° 04' 57.38696"
		D	25° 23' 41.92838"	74° 04' 51.84220"
		E	25° 23' 45.92776"	74° 04' 54.44673"
		F	25° 23' 45.96153"	74° 04' 59.86096"


खनि अभियन्ता,
भीलवाड़ा

सैनशर-२५

राजस्थान सरकार
कार्यालय खनि अभियन्ता,
खान एवं भू-विज्ञान विभाग, भीलवाडा


क्र.सं.	प्लॉट विवरण		
1	प्लॉट क्रमांक	88	
2	खनिज	क्वार्ट्ज, फेल्सपार, माईका	
3	कार्यालय का नाम जहाँ प्लॉट आता है	खनि अभियन्ता, भीलवाडा	
4	प्लॉट का राजस्व ग्राम, तहसील, जिला	राजस्व ग्राम नाथडियास, तह. रायपुर, जिला भीलवाडा	
5	प्लॉट का क्षेत्रफल	04.1883 हैक्टेयर	
6	स्थिर भाटक	रुपये 1,25,670/- प्रतिवर्ष एवं समय-समय पर होने वाले संशोधनानुसार	
7	भूमि का प्रकार	राजकीय बिलानाम भूमि	
8	प्लॉट के सीमा स्तम्भों के अक्षान्तर (Latitude) व देशान्तर (Longitude)	सीमा स्तम्भ	देशान्तर (Longitude)
		A	25° 24' 37.05383" 74° 14' 49.03999"
		B	25° 24' 42.05578" 74° 14' 53.60863"
		C	25° 24' 37.90641" 74° 14' 59.11602"
		D	25° 24' 37.87624" 74° 14' 53.21267"
		E	25° 24' 30.72750" 74° 14' 53.25700"
		F	25° 24' 30.70674" 74° 14' 49.20141"


खनि अभियन्ता,
भीलवाडा

पैनी-शर-२५

राजस्थान सरकार
कार्यालय खनि अभियन्ता,
खान एवं भू-विज्ञान विभाग, भीलवाडा

क्र.सं.	प्लॉट विवरण			
1	प्लॉट क्रमांक	89		
2	खनिज	क्वार्ट्ज, फेल्सपार, माईका		
3	कार्यालय का नाम जहाँ प्लॉट आता है	खनि अभियन्ता, भीलवाडा		
4	प्लॉट का राजस्व ग्राम, तहसील, जिला	राजस्व ग्राम नाथड़ियास, तह. रायपुर, जिला भीलवाडा		
5	प्लॉट का क्षेत्रफल	04.1474 हैक्टेयर		
6	स्थिर भाटक	रूपये 1,24,440/- प्रतिवर्ष एवं समय-समय पर होने वाले संशोधनानुसार		
7	भूमि का प्रकार	राजकीय बिलानाम भूमि		
8	प्लॉट के सीमा स्तम्भों के अक्षान्तर (Latitude) व देशान्तर (Longitude)	सीमा स्तम्भ	अक्षान्तर (Latitude)	देशान्तर (Longitude)
		A	25° 24' 23.93544"	74° 14' 42.22164"
		B	25° 24' 29.18739"	74° 14' 42.18894"
		C	25° 24' 33.10387"	74° 14' 43.73090"
		D	25° 24' 33.13139"	74° 14' 49.09752"
		E	25° 24' 30.46985"	74° 14' 49.11405"
		F	25° 24' 30.46021"	74° 14' 47.23195"
		G	25° 24' 23.96135"	74° 14' 47.27233"


खनि अभियन्ता,
भीलवाडा

राजस्थान सरकार
कार्यालय खनि अभियन्ता,
खान एवं भू-विज्ञान विभाग, भीलवाड़ा


क.सं.	प्लॉट विवरण			
1	प्लॉट क्रमांक	90		
2	खनिज	क्वार्ट्ज, फेल्सपार, माईका		
3	कार्यालय का नाम जहाँ प्लॉट आता है	खनि अभियन्ता, भीलवाड़ा		
4	प्लॉट का राजस्व ग्राम, तहसील, जिला	राजस्व ग्राम नाथड़ियास, तह. रायपुर, जिला भीलवाड़ा		
5	प्लॉट का क्षेत्रफल	04.3488 हैक्टेयर		
6	स्थिर भाटक	रूपये 1,30,470/- प्रतिवर्ष एवं समय-समय पर होने वाले संशोधनानुसार		
7	भूमि का प्रकार	राजकीय बिलानाम भूमि		
8	प्लॉट के सीमा स्तम्भों के अक्षान्तर (Latitude) व देशान्तर (Longitude)	सीमा स्तम्भ	अक्षान्तर (Latitude)	देशान्तर (Longitude)
		A	25° 24' 23.96135"	74° 14' 47.27233"
		B	25° 24' 16.48766"	74° 14' 47.31876"
		C	25° 24' 16.43806"	74° 14' 37.65921"
		D	25° 24' 21.13647"	74° 14' 41.37304"
		E	25° 24' 21.14092"	74° 14' 42.23903"
		F	25° 24' 23.93543"	74° 14' 42.22163"


खनि अभियन्ता,
भीलवाड़ा

एनएनए-२७


राजस्थान सरकार
कार्यालय खनि अभियन्ता,
खान एवं भू-विज्ञान विभाग, भीलवाडा

क्र.सं.	प्लॉट विवरण			
1	प्लॉट क्रमांक	91		
2	खनिज	क्वार्ट्ज, फेल्सपार, माईका		
3	कार्यालय का नाम जहाँ प्लॉट आता है	खनि अभियन्ता, भीलवाडा		
4	प्लॉट का राजस्व ग्राम, तहसील, जिला	राजस्व ग्राम नाथडियास, तह. रायपुर, जिला भीलवाडा		
5	प्लॉट का क्षेत्रफल	04.00 हैक्टेयर		
6	स्थिर भाटक	रूपये 1,20,000/- प्रतिवर्ष एवं समय-समय पर होने वाले संशोधनानुसार		
7	भूमि का प्रकार	राजकीय बिलानाम भूमि		
8	प्लॉट के सीमा स्तम्भों के अक्षान्तर (Latitude) व देशान्तर (Longitude)	सीमा स्तम्भ	अक्षान्तर (Latitude)	देशान्तर (Longitude)
		A	25° 24' 23.99797"	74° 14' 54.42767"
		B	25° 24' 23.96135"	74° 14' 47.27233"
		C	25° 24' 30.46021"	74° 14' 47.23195"
		D	25° 24' 30.49683"	74° 14' 54.38740"


खनि अभियन्ता,
भीलवाडा


राजस्थान सरकार
कार्यालय खनि अभियन्ता,
खान एवं भू-विज्ञान विभाग, भीलवाडा

क्र.सं.	प्लॉट विवरण			
1	प्लॉट क्रमांक	92		
2	खनिज	क्वार्ट्ज, फेल्सपार, माईका		
3	कार्यालय का नाम जहाँ प्लॉट आता है	खनि अभियन्ता, भीलवाडा		
4	प्लॉट का राजस्व ग्राम, तहसील, जिला	राजस्व ग्राम नाथडियांस, तह. रायपुर, जिला भीलवाडा		
5	प्लॉट का क्षेत्रफल	04.60 हैक्टेयर		
6	स्थिर भाटक	रुपये 1,38,000/- प्रतिवर्ष एवं समय-समय पर होने वाले संशोधनानुसार		
7	भूमि का प्रकार	राजकीय बिलानाम भूमि		
8	प्लॉट के सीमा स्तम्भों के अक्षान्तर (Latitude) व देशान्तर (Longitude)	सीमा स्तम्भ	अक्षान्तर (Latitude)	देशान्तर (Longitude)
		A	25° 24' 23.99797"	74° 14' 54.42767"
		B	25° 24' 16.52428"	74° 14' 54.47398"
		C	25° 24' 16.48766"	74° 14' 47.31876"
		D	25° 24' 23.96135"	74° 14' 47.27233"


खनि अभियन्ता,
भीलवाडा


राजस्थान सरकार
कार्यालय खनि अभियन्ता,
खान एवं भू-विज्ञान विभाग, भीलवाडा

क्र.सं.	प्लॉट विवरण			
1	प्लॉट क्रमांक	93		
2	खनिज	क्वार्ट्ज, फेल्सपार, माईका		
3	कार्यालय का नाम जहाँ प्लॉट आता है	खनि अभियन्ता, भीलवाडा		
4	प्लॉट का राजस्व ग्राम, तहसील, जिला	राजस्व ग्राम नाथड़ियास, तह. रायपुर, जिला भीलवाडा		
5	प्लॉट का क्षेत्रफल	04.2550 हेक्टेयर		
6	स्थिर भाटक	रूपये 1,27,650/- प्रतिवर्ष एवं समय-समय पर होने वाले संशोधनानुसार		
7	भूमि का प्रकार	राजकीय बिलानाम भूमि		
8	प्लॉट के सीमा स्तम्भों के अक्षान्तर (Latitude) व देशान्तर (Longitude)	सीमा स्तम्भ	अक्षान्तर (Latitude)	देशान्तर (Longitude)
		A	25° 24' 23.99797"	74° 14' 54.42767"
		B	25° 24' 24.03176"	74° 15' 01.04637"
		C	25° 24' 16.55807"	74° 15' 01.09256"
		D	25° 24' 16.52428"	74° 14' 54.47398"


खनि अभियन्ता,
भीलवाडा

राजस्थान सरकार
कार्यालय खनि अभियन्ता,
खान एवं भू-विज्ञान विभाग, भीलवाडा

क्र.सं.	प्लॉट विवरण			
1	प्लॉट क्रमांक	94		
2	खनिज	क्वार्ट्ज, फेल्सपार, माईका		
3	कार्यालय का नाम जहाँ प्लॉट आता हैं	खनि अभियन्ता, भीलवाडा		
4	प्लॉट का राजस्व ग्राम, तहसील, जिला	राजस्व ग्राम नाथड़ियास, तह. रायपुर, जिला भीलवाड़ा		
5	प्लॉट का क्षेत्रफल	04.4668 हैक्टेयर		
6	स्थिर भाटक	रुपये 1,34,010/- प्रतिवर्ष एवं समय-समय पर होने वाले संशोधनानुसार		
7	भूमि का प्रकार	राजकीय बिलानाम भूमि		
8	प्लॉट के सीमा स्तम्भों के अक्षान्तर (Latitude) व देशान्तर (Longitude)	सीमा स्तम्भ	अक्षान्तर (Latitude)	देशान्तर (Longitude)
		A	25° 24' 32.55324"	74° 15' 02.06704"
		B	25° 24' 38.07727"	74° 15' 02.03291"
		C	25° 24' 38.10584"	74° 15' 07.64250"
		D	25° 24' 35.53149"	74° 15' 12.61604"
		E	25° 24' 32.60701"	74° 15' 12.63404"


खनि अभियन्ता,
भीलवाडा

एन०२१२-३१

राजस्थान सरकार
कार्यालय खनि अभियन्ता,
खान एवं भू-विज्ञान विभाग, भीलवाड़ा


क्र.सं.	प्लॉट विवरण			
1	प्लॉट क्रमांक	95		
2	खनिज	क्वार्ट्ज, फेल्सपार, माईका		
3	कार्यालय का नाम जहाँ प्लॉट आता है	खनि अभियन्ता, भीलवाड़ा		
4	प्लॉट का राजस्व ग्राम, तहसील, जिला	राजस्व ग्राम नाथड़ियास, तह. रायपुर, जिला भीलवाड़ा		
5	प्लॉट का क्षेत्रफल	04.0392 हैक्टेयर		
6	स्थिर भाटक	रूपये 1,21,200/- प्रतिवर्ष एवं समय-समय पर होने वाले संशोधनानुसार		
7	भूमि का प्रकार	राजकीय बिलानाम भूमि		
8	प्लॉट के सीमा स्तम्भों के अक्षान्तर (Latitude) व देशान्तर (Longitude)	सीमा स्तम्भ	अक्षान्तर (Latitude)	देशान्तर (Longitude)
		A	25° 24' 27.19168"	74° 15' 02.10018"
		B	25° 24' 32.55324"	74° 15' 02.06704"
		C	25° 24' 32.60701"	74° 15' 12.63404"
		D	25° 24' 31.99366"	74° 15' 12.63782"
		E	25° 24' 27.22469"	74° 15' 08.58256"


खनि अभियन्ता,
भीलवाड़ा

रैनीम्बर-32


राजस्थान सरकार
कार्यालय खनि अभियन्ता,
खान एवं भू-विज्ञान विभाग, भीलवाडा

क्र.सं.	प्लॉट विवरण			
1	प्लॉट क्रमांक	96		
2	खनिज	क्वार्ट्ज, फेल्सपार, माईका		
3	कार्यालय का नाम जहाँ प्लॉट आता है	खनि अभियन्ता, भीलवाडा		
4	प्लॉट का राजस्व ग्राम, तहसील, जिला	राजस्व ग्राम नाथड़ियास, तह. रायपुर, जिला भीलवाडा		
5	प्लॉट का क्षेत्रफल	04.3495 हैक्टेयर		
6	स्थिर भाटक	रुपये 1,30,500/- प्रतिवर्ष एवं समय-समय पर होने वाले संशोधनानुसार		
7	भूमि का प्रकार	राजकीय बिलानाम-527 व चारागाह भूमि-526		
8	प्लॉट के सीमा स्तम्भों के अक्षान्तर (Latitude) व देशान्तर (Longitude)	सीमा स्तम्भ	अक्षान्तर (Latitude)	देशान्तर (Longitude)
		A	25° 24' 27.18895"	74° 15' 01.56352"
		B	25° 24' 27.22469"	74° 15' 08.58256"
		C	25° 24' 26.12203"	74° 15' 07.64494"
		D	25° 24' 23.64581"	74° 15' 08.24042"
		E	25° 24' 20.60568"	74° 15' 06.97701"
		F	25° 24' 20.59385"	74° 15' 04.65154"
		G	25° 24' 16.56902"	74° 15' 03.23913"
		H	25° 24' 16.56081"	74° 15' 01.62920"


खनि अभियन्ता,
भीलवाडा


राजस्थान सरकार
कार्यालय खनि अभियन्ता,
खान एवं भू-विज्ञान विभाग, भीलवाड़ा

क.सं.	प्लॉट विवरण			
1	प्लॉट क्रमांक	97		
2	खनिज	चुनाई पत्थर		
3	कार्यालय का नाम जहाँ प्लॉट आता है	खनि अभियन्ता, भीलवाड़ा		
4	प्लॉट का राजस्व ग्राम, तहसील, जिला	राजस्व ग्राम कोचरिया, तह. व जिला भीलवाड़ा		
5	प्लॉट का क्षेत्रफल	01.00 हैक्टेयर		
6	स्थिर भाटक	रूपये 30,000/- प्रतिवर्ष एवं समय-समय पर होने वाले संशोधनानुसार		
7	भूमि का प्रकार	राजकीय बिलानाम भूमि		
8	प्लॉट के सीमा स्तम्भों के अक्षांतर (Latitude) व देशान्तर (Longitude)	सीमा स्तम्भ	अक्षांतर (Latitude)	देशान्तर (Longitude)
		A	25° 18' 23.60903"	74° 29' 00.12063"
		B	25° 18' 21.94536"	74° 29' 00.45.62"
		C	25° 18' 21.08005"	74° 28' 55.17125"
		D	25° 18' 22.39178"	74° 28' 54.91105"
		E	25° 18' 22.53601"	74° 28' 55.79094"
		F	25° 18' 24.32765"	74° 28' 55.43555"
		G	25° 18' 24.64493"	74° 28' 57.37133"
		H	25° 18' 23.20522"	74° 28' 57.65691"


खनि अभियन्ता,
भीलवाड़ा

राजस्थान सरकार
कार्यालय खनि अभियन्ता,
खान एवं भू-विज्ञान विभाग, भीलवाड़ा


क्र.सं.	प्लॉट विवरण			
1	प्लॉट क्रमांक	98		
2	खनिज	चुनाई पत्थर		
3	कार्यालय का नाम जहाँ प्लॉट आता है	खनि अभियन्ता, भीलवाड़ा		
4	प्लॉट का राजस्व ग्राम, तहसील, जिला	राजस्व ग्राम कोचरिया, तह. व. जिला भीलवाड़ा		
5	प्लॉट का क्षेत्रफल	01.1637 हैक्टेयर		
6	स्थिर भाटक	रूपये 34,920/- प्रतिवर्ष एवं समय-समय पर होने वाले संशोधनानुसार		
7	भूमि का प्रकार	राजकीय बिलानाम भूमि		
8	प्लॉट के सीमा स्तम्भों के अक्षान्तर (Latitude) व देशान्तर (Longitude)	सीमा स्तम्भ	अक्षान्तर (Latitude)	देशान्तर (Longitude)
		A	25° 18' 17.88070"	74° 28' 55.80587"
		B	25° 18' 14.68134"	74° 28' 56.44049"
		C	25° 18' 15.25821"	74° 28' 59.96002"
		D	25° 18' 14.29840"	74° 29' 00.15039"
		E	25° 18' 13.69940"	74° 28' 59.51894"
		F	25° 18' 12.95318"	74° 28' 54.96631"
		G	25° 18' 17.59225"	74° 28' 54.04610"


खनि अभियन्ता,
भीलवाड़ा

कैनेकशा - 35


राजस्थान सरकार
कार्यालय खनि अभियन्ता,
खान एवं भू-विज्ञान विभाग, भीलवाडा

क्र.सं.	प्लॉट विवरण			
1	प्लॉट क्रमांक	99		
2	खनिज	चुनाई पत्थर		
3	कार्यालय का नाम जहाँ प्लॉट आता हैं	खनि अभियन्ता, भीलवाडा		
4	प्लॉट का राजस्व ग्राम, तहसील, जिला	राजस्व ग्राम कोचरिया, तह. व जिला भीलवाडा		
5	प्लॉट का क्षेत्रफल	01.1093 हैक्टेयर		
6	स्थिर भाटक	रूपये 33,300/- प्रतिवर्ष एवं समय-समय पर होने वाले संशोधनानुसार।		
7	भूमि का प्रकार	राजकीय बिलानाम भूमि।		
8	प्लॉट के सीमा स्तम्भों के अक्षान्तर (Latitude) व देशान्तर (Longitude)	सीमा स्तम्भ	अक्षान्तर ; (Latitude)	देशान्तर (Longitude)
		A	25° 18' 13.69940"	74° 28' 59.51894"
		B	25° 18' 10.22518"	74° 28' 55.85661"
		C	25° 18' 09.88130"	74° 28' 53.75868"
		D	25° 18' 11.54496"	74° 28' 53.42867"
		E	25° 18' 11.60265"	74° 28' 53.78062"
		F	25° 18' 13.58625"	74° 28' 53.38715"
		G	25° 18' 13.81198"	74° 28' 53.36446"
		H	25° 18' 12.95318"	74° 28' 54.96631"


खनि अभियन्ता,
भीलवाडा

राजस्थान सरकार
कार्यालय खनि अभियन्ता, खान एवं भू विज्ञान विभाग, बाडमेर


कम. सं.		विवरण		
1	प्लॉट क्रमांक	25		
2	खनिज	मैसनरी स्टोन		
3	कार्यालय का नाम जहाँ प्लॉट आता है	खनि अभियन्ता, बाडमेर		
4	प्लॉट का राजस्व ग्राम, तहसील, जिला	सेतराउ, रामसर, बाडमेर		
5	प्लॉट का क्षेत्रफल	1.00 हैक्टर		
6	स्थिर भाटक	रूपये 30000/- प्रतिवर्ष एवं समय-समय पर होने वाले संशोधनानुसार		
7	भूमि का प्रकार.	राजकीय भूमि		
8	प्लॉट के सीमा स्तम्भों के अक्षान्तर व देशान्तर	सीमा स्तम्भ	अक्षान्तर (Latitude)	देशान्तर (Longitude)
		A	25°40' 00.9709"	70°55'46.0728"
		B	25°39' 56.5698"	70°55'49.1267"
		C	25°39' 55.4886"	70°55'47.2297"
		D	25°39' 59.8898"	70°55'44.1758"


खनि अभियन्ता
खान एवं भूविज्ञान विभाग
बाडमेर

एनेम्बर-37


राजस्थान सरकार
कार्यालय खनि अभियन्ता, खान एवं भू विज्ञान विभाग, बाडमेर

क्रम. सं.		विवरण		
1	प्लॉट क्रमांक	26		
2	खनिज	मैसनरी स्टोन		
3	कार्यालय का नाम जहाँ प्लॉट आता है	खनि अभियन्ता, बाडमेर		
4	प्लॉट का राजस्व ग्राम, तहसील, जिला	सेतराउ, रामसर, बाडमेर		
5	प्लॉट का क्षेत्रफल	1.00 हैक्टर		
6	स्थिर भाटक	रुपये 30000/- प्रतिवर्ष एवं समय-समय पर होने वाले संशोधनानुसार		
7	भूमि का प्रकार.	राजकीय भूमि		
8	प्लॉट के सीमा स्तम्भों के अक्षान्तर व देशान्तर	सीमा स्तम्भ	अक्षान्तर (Latitude)	देशान्तर (Longitude)
		A	25°39' 59.8898"	70°55' 44.1758"
		B	25°39' 55.4886"	70°55' 47.2297"
		C	25°39' 54.4075"	70°55' 45.3328"
		D	25°39' 58.8086"	70°55' 42.2788"


खनि अभियन्ता
खान एवं भूविज्ञान विभाग
बाडमेर

राजस्थान सरकार
कार्यालय खनि अभियन्ता, खान एवं भू विज्ञान विभाग, बाडमेर


कम. सं.		विवरण		
1	प्लॉट क्रमांक	27		
2	खनिज	मैसनरी स्टोन		
3	कार्यालय का नाम जहाँ प्लॉट आता है	खनि अभियन्ता, बाडमेर		
4	प्लॉट का राजस्व ग्राम, तहसील, जिला	सेतराउ, रामसर, बाडमेर		
5	प्लॉट का क्षेत्रफल	1.00 हैक्टर		
6	स्थिर भाटक	रूपये 30000/- प्रतिवर्ष एवं समय-समय पर होने वाले संशोधनानुसार		
7	भूमि का प्रकार.	राजकीय भूमि		
8	प्लॉट के सीमा स्तम्भो के अक्षान्तर व देशान्तर	सीमा स्तम्भ	अक्षान्तर (Latitude)	देशान्तर (Longitude)
		A	25°39'58.8086"	70°55'42.2788"
		B	25°39'54.4075"	70°55'45.3328"
		C	25°39'53.3264"	70°55'43.4358"
		D	25°39'57.7275"	70°55'40.3818"


खनि अभियन्ता
खान एवं भूविज्ञान विभाग
बाडमेर

एन.ए. 39


राजस्थान सरकार
कार्यालय खनि अभियन्ता, खान एवं भू विज्ञान विभाग, बाडमेर

क्रम. सं.		विवरण		
1	प्लॉट क्रमांक	28		
2	खनिज	मैसनरी स्टोन		
3	कार्यालय का नाम जहाँ प्लॉट आता है	खनि अभियन्ता, बाडमेर		
4	प्लॉट का राजस्व ग्राम, तहसील, जिला	सेतराउ, रामसर, बाडमेर		
5	प्लॉट का क्षेत्रफल	1.00 हेक्टर		
6	स्थिर भाटक	रूपये 30000/- प्रतिवर्ष एवं समय-समय पर होने वाले संशोधनानुसार		
7	भूमि का प्रकार.	राजकीय भूमि		
8	प्लॉट के सीमा स्तम्भों के अक्षान्तर व देशान्तर	सीमा स्तम्भ	अक्षान्तर (Latitude)	देशान्तर (Longitude)
		A	25°39'57.7275"	70°55'40.3818"
		B	25°39'53.3264"	70°55'43.4358"
		C	25°39'52.2452"	70°55'41.5388"
		D	25°39'56.6463"	70°55'38.4849"


खनि अभियन्ता
खान एवं भूविज्ञान विभाग
बाडमेर

राजस्थान सरकार
कार्यालय खनि अभियन्ता, खान एवं भू विज्ञान विभाग, बाडमेर


क्रम. सं.		विवरण		
1	प्लॉट क्रमांक	29		
2	खनिज	मैसनरी स्टोन		
3	कार्यालय का नाम जहाँ प्लॉट आता है	खनि अभियन्ता, बाडमेर		
4	प्लॉट का राजस्व ग्राम, तहसील, जिला	सेतराउ, रामसर, बाडमेर		
5	प्लॉट का क्षेत्रफल	1.00 हैक्टर		
6	स्थिर भाटक	रुपये 30000/- प्रतिवर्ष एवं समय-समय पर होने वाले संशोधनानुसार		
7	भूमि का प्रकार.	राजकीय भूमि		
8	प्लॉट के सीमा स्तम्भों के अक्षांतर व देशान्तर	सीमा स्तम्भ	अक्षांतर (Latitude)	देशान्तर (Longitude)
		A	25°39'56.6463"	70°55'38.4849"
		B	25°39'52.2452"	70°55'41.5388"
		C	25°39'51.1641"	70°55'39.6419"
		D	25°39'55.5652"	70°55'36.5879"


खनि अभियन्ता
खान एवं भूविज्ञान विभाग
बाडमेर

एन.ए.एल-41


राजस्थान सरकार
कार्यालय खनि अभियन्ता, खान एवं भू विज्ञान विभाग, बाडमेर

कम. सं.		विवरण		
1	प्लॉट क्रमांक	30		
2	खनिज	मैसनरी स्टोन		
3	कार्यालय का नाम जहाँ प्लॉट आता है	खनि अभियन्ता, बाडमेर		
4	प्लॉट का राजस्व ग्राम, तहसील, जिला	सेतराउ, रामसर, बाडमेर		
5	प्लॉट का क्षेत्रफल	1.00 हैक्टर		
6	स्थिर भाटक	रूपये 30000/- प्रतिवर्ष एवं समय-समय पर होने वाले संशोधनानुसार		
7	भूमि का प्रकार.	राजकीय भूमि		
8	प्लॉट के सीमा स्तम्भों के अक्षान्तर व देशान्तर	सीमा स्तम्भ	अक्षान्तर (Latitude)	देशान्तर (Longitude)
		A	25°39'55.5652"	70°55'36.5879"
		B	25°39'51.1641"	70°55'39.6419"
		C	25°39'50.083"	70°55'37.7449"
		D	25°39'54.484"	70°55'34.6909"


खनि अभियन्ता
खान एवं भूविज्ञान विभाग
बाडमेर

राजस्थान सरकार
कार्यालय खनि अभियन्ता, खान एवं भू विज्ञान विभाग, बाडमेर


क्रम. सं.		विवरण		
1	प्लॉट क्रमांक	31		
2	खनिज	मैसनरी स्टोन		
3	कार्यालय का नाम जहाँ प्लॉट आता है	खनि अभियन्ता, बाडमेर		
4	प्लॉट का राजस्व ग्राम, तहसील, जिला	सेतराउ, रामसर, बाडमेर		
5	प्लॉट का क्षेत्रफल	1.00 हैक्टर		
6	स्थिर भाटक	रुपये 30000/- प्रतिवर्ष एवं समय-समय पर होने वाले संशोधनानुसार		
7	भूमि का प्रकार.	राजकीय भूमि		
8	प्लॉट के सीमा स्तम्भों के अक्षांतर व देशान्तर	सीमा स्तम्भ	अक्षांतर (Latitude)	देशान्तर (Longitude)
		A	25°39'54.484"	70°55'34.6909"
		B	25°39'50.083"	70°55'37.7449"
		C	25°39'49.0018"	70°55'35.848"
		D	25°39'53.4028"	70°55'32.794"


खनि अभियन्ता
खान एवं भूविज्ञान विभाग
बाडमेर

29 नवंबर-43


राजस्थान सरकार
कार्यालय खनि अभियन्ता, खान एवं भू विज्ञान विभाग, बाडमेर

क्रम. सं.		विवरण		
1	प्लॉट क्रमांक	32		
2	खनिज	मैसनरी स्टोन		
3	कार्यालय का नाम जहाँ प्लॉट आता है	खनि अभियन्ता, बाडमेर		
4	प्लॉट का राजस्व ग्राम, तहसील, जिला	सेतराउ, रामसर, बाडमेर		
5	प्लॉट का क्षेत्रफल	1.00 हैक्टर		
6	स्थिर भाटक	रुपये 30000/- प्रतिवर्ष एवं समय-समय पर होने वाले संशोधनानुसार		
7	भूमि का प्रकार.	राजकीय भूमि		
8	प्लॉट के सीमा स्तम्भों के अक्षान्तर व देशान्तर	सीमा स्तम्भ	अक्षान्तर (Latitude)	देशान्तर (Longitude)
		A	25°39'53.4028"	70°55'32.794"
		B	25°39'47.9015"	70°55'36.6115"
		C	25°39'47.0366"	70°55'35.0939"
		D	25°39'52.5379"	70°55'31.2764"


खनि अभियन्ता
खान एवं भूविज्ञान विभाग
बाडमेर

राजस्थान सरकार
कार्यालय खनि अभियन्ता, खान एवं भू विज्ञान विभाग, बाडमेर


क्रम. सं.		विवरण		
1	प्लॉट क्रमांक	33		
2	खनिज	मैसनरी स्टोन		
3	कार्यालय का नाम जहाँ प्लॉट आता है	खनि अभियन्ता, बाडमेर		
4	प्लॉट का राजस्व ग्राम, तहसील, जिला	सेतराउ, रामसर, बाडमेर		
5	प्लॉट का क्षेत्रफल	1.00 हैक्टर		
6	स्थिर भाटक	रूपये 30000/- प्रतिवर्ष एवं समय-समय पर होने वाले संशोधनानुसार		
7	भूमि का प्रकार.	राजकीय भूमि		
8	प्लॉट के सीमा स्तम्भों के अक्षान्तर व देशान्तर	सीमा स्तम्भ	अक्षान्तर (Latitude)	देशान्तर (Longitude)
		A	25°39'50.7317"	70°55'38.8831"
		B	25°39'47.981"	70°55'40.7918"
		C	25°39'46.2511"	70°55'37.7567"
		D	25°39'49.0018"	70°55'35.848"


खनि अभियन्ता
खान एवं भूविज्ञान विभाग
बाडमेर

६०११२-५५


राजस्थान सरकार
कार्यालय खनि अभियन्ता, खान एवं भू विज्ञान विभाग, बाडमेर

कम. सं.		विवरण		
1	प्लॉट क्रमांक	34		
2	खनिज	मैसनरी स्टोन		
3	कार्यालय का नाम जहाँ प्लॉट आता है	खनि अभियन्ता, बाडमेर		
4	प्लॉट का राजस्व ग्राम, तहसील, जिला	सेतराउ, रामसर, बाडमेर		
5	प्लॉट का क्षेत्रफल	1.00 हैक्टर		
6	स्थिर भाटक	रूपये 30000/- प्रतिवर्ष एवं समय-समय पर होने वाले संशोधनानुसार		
7	भूमि का प्रकार.	राजकीय भूमि		
8	प्लॉट के सीमा स्तम्भों के अक्षान्तर व देशान्तर	सीमा स्तम्भ	अक्षान्तर (Latitude)	देशान्तर (Longitude)
		A	25°39'51.8128"	70°55'40.78"
		B	25°39'47.4117"	70°55'43.834"
		C	25°39'46.3305"	70°55'41.937"
		D	25°39'50.7317"	70°55'38.8831"


खनि अभियन्ता
खान एवं भूविज्ञान विभाग
बाडमेर

राजस्थान सरकार
कार्यालय खनि अभियन्ता, खान एवं भू विज्ञान विभाग, बाडमेर


क्रम. सं.		विवरण		
1	प्लॉट क्रमांक	35		
2	खनिज	मैसनरी स्टोन		
3	कार्यालय का नाम जहाँ प्लॉट आता है	खनि अभियन्ता, बाडमेर		
4	प्लॉट का राजस्व ग्राम, तहसील, जिला	सेतराउ, रामसर, बाडमेर		
5	प्लॉट का क्षेत्रफल	1.00 हैक्टर		
6	स्थिर भाटक	रूपये 30000/- प्रतिवर्ष एवं समय-समय पर होने वाले संशोधनानुसार		
7	भूमि का प्रकार.	राजकीय भूमि		
8	प्लॉट के सीमा स्तम्भों के अक्षांतर व देशान्तर	सीमा स्तम्भ	अक्षांतर (Latitude)	देशान्तर (Longitude)
		A	25°39'52.8939"	70°55'42.677"
		B	25°39'48.4928"	70°55'45.7309"
		C	25°39'47.4117"	70°55'43.834"
		D	25°39'51.8128"	70°55'40.78"


खनि अभियन्ता
खान एवं भूविज्ञान विभाग
बाडमेर

चैनल- 47

राजस्थान सरकार
कार्यालय खनि अभियन्ता, खान एवं भू विज्ञान विभाग, बाडमेर


क्रम. सं.		विवरण		
1	प्लॉट क्रमांक	36		
2	खनिज	मैसनरी स्टोन		
3	कार्यालय का नाम जहाँ प्लॉट आता है	खनि अभियन्ता, बाडमेर		
4	प्लॉट का राजस्व ग्राम, तहसील, जिला	सेतराउ, रामसर, बाडमेर		
5	प्लॉट का क्षेत्रफल	1.00 हैक्टर		
6	स्थिर भाटक	रूपये 30000/- प्रतिवर्ष एवं समय-समय पर होने वाले संशोधनानुसार		
7	भूमि का प्रकार.	राजकीय भूमि		
8	प्लॉट के सीमा स्तम्भों के अक्षांतर व देशान्तर	सीमा स्तम्भ	अक्षांतर (Latitude)	देशान्तर (Longitude)
		A	25°39'53.9751"	70°55'44.574"
		B	25°39'49.5739"	70°55'47.6279"
		C	25°39'48.4928"	70°55'45.7309"
		D	25°39'52.8939"	70°55'42.677"


खनि अभियन्ता
खान एवं भूविज्ञान विभाग
बाडमेर

एन०क०१८-५४

राजस्थान सरकार
कार्यालय खनि अभियन्ता, खान एवं भू विज्ञान विभाग, बाडमेर


क्रम. सं.		विवरण		
1	प्लॉट क्रमांक	37		
2	खनिज	मैसनरी स्टोन		
3	कार्यालय का नाम जहाँ प्लॉट आता है	खनि अभियन्ता, बाडमेर		
4	प्लॉट का राजस्व ग्राम, तहसील, जिला	सेतराउ, रामसर, बाडमेर		
5	प्लॉट का क्षेत्रफल	1.00 हैक्टर		
6	स्थिर भाटक	रूपये 30000/- प्रतिवर्ष एवं समय-समय पर होने वाले संशोधनानुसार		
7	भूमि का प्रकार.	राजकीय भूमि		
8	प्लॉट के सीमा स्तम्भों के अक्षान्तर व देशान्तर	सीमा स्तम्भ	अक्षान्तर (Latitude)	देशान्तर (Longitude)
		A	25°39'55.0562"	70°55'46.4709"
		B	25°39'50.6551"	70°55'49.5248"
		C	25°39'49.5739"	70°55'47.6279"
		D	25°39'53.9751"	70°55'44.574"


खनि अभियन्ता
खान एवं भूविज्ञान विभाग
बाडमेर

पै 2278-49

राजस्थान सरकार
कार्यालय खनि अभियन्ता, खान एवं भू विज्ञान विभाग, बाडमेर

क्रम. सं.		विवरण		
1	प्लॉट क्रमांक	38		
2	खनिज	मैसनरी स्टोन		
3	कार्यालय का नाम जहाँ प्लॉट आता है	खनि अभियन्ता, बाडमेर		
4	प्लॉट का राजस्व ग्राम, तहसील, जिला	सेतराउ, रामसर, बाडमेर		
5	प्लॉट का क्षेत्रफल	1.00 हैक्टर		
6	स्थिर भाटक	रूपये 30000/- प्रतिवर्ष एवं समय-समय पर होने वाले संशोधनानुसार		
7	भूमि का प्रकार.	राजकीय भूमि		
8	प्लॉट के सीमा स्तम्भों के अक्षांतर व देशान्तर	सीमा स्तम्भ	अक्षांतर (Latitude)	देशान्तर (Longitude)
		A	25°39'57.2184"	70°55'50.2649"
		B	25°39'55.0179"	70°55'51.7919"
		C	25°39'52.8556"	70°55'47.9979"
		D	25°39'55.0562"	70°55'46.4709"



खनि अभियन्ता
खान एवं भूविज्ञान विभाग
बाडमेर

एन.ए.एल-50

राजस्थान-सरकार
कार्यालय खनि अभियन्ता,अलवर

क्रम सं.		विवरण																					
1.	प्लॉट क्रमांक	ALW-44																					
2.	कार्यालय का नाम जहाँ प्लॉट आता है।	खनि अभियन्ता , अलवर																					
3.	प्लॉट का राजस्व ग्राम,तहसील,जिला	जुगरावर , रामगढ ,अलवर																					
4.	प्लॉट का क्षेत्रफल	1.00 हे०																					
5.	खनिज	मैसनरी स्टोन																					
6.	स्थिर भाटक	रुपये 30,000/-प्रतिवर्ष एवं समय समय पर होने वाले संशोधनानुसार																					
7.	रॉयल्टी की दर	रुपये-30/-प्रति टन एवं समय-समय पर होने वाले संशोधनानुसार																					
8.	भूमि का प्रकार	गैर मुमकिन पहाड़ सिवायचक																					
9.	प्लॉट के सीमा स्तम्भों के अक्षांतर व देशान्तर	<table border="1"> <thead> <tr> <th>सीमा स्तम्भ</th> <th>अक्षांतर (Latitude)</th> <th>देशान्तर (longitude)</th> </tr> </thead> <tbody> <tr> <td>A</td> <td>27°-30'-14.76025"</td> <td>76°-48'-20.80032"</td> </tr> <tr> <td>B</td> <td>27°-30'-15.60901"</td> <td>76°-48'-26.22743</td> </tr> <tr> <td>C</td> <td>27°-30'-14.01661"</td> <td>76°-48'-26.54399</td> </tr> <tr> <td>D</td> <td>27°-30'-13.39887"</td> <td>76°-48'-22.59432</td> </tr> <tr> <td>E</td> <td>27°-30'-11.50826"</td> <td>76°-48'-22.97016</td> </tr> <tr> <td>F</td> <td>27°-30'-11.27719"</td> <td>76°-48'-21.49276</td> </tr> </tbody> </table>	सीमा स्तम्भ	अक्षांतर (Latitude)	देशान्तर (longitude)	A	27°-30'-14.76025"	76°-48'-20.80032"	B	27°-30'-15.60901"	76°-48'-26.22743	C	27°-30'-14.01661"	76°-48'-26.54399	D	27°-30'-13.39887"	76°-48'-22.59432	E	27°-30'-11.50826"	76°-48'-22.97016	F	27°-30'-11.27719"	76°-48'-21.49276
सीमा स्तम्भ	अक्षांतर (Latitude)	देशान्तर (longitude)																					
A	27°-30'-14.76025"	76°-48'-20.80032"																					
B	27°-30'-15.60901"	76°-48'-26.22743																					
C	27°-30'-14.01661"	76°-48'-26.54399																					
D	27°-30'-13.39887"	76°-48'-22.59432																					
E	27°-30'-11.50826"	76°-48'-22.97016																					
F	27°-30'-11.27719"	76°-48'-21.49276																					

21/8
DA


खनि अभियन्ता ,अलवर

एने २५१८-५१

राजस्थान-सरकार
कार्यालय खनि अभियन्ता,अलवर

क्रम सं.		विवरण															
1.	प्लॉट क्रमांक	ALW-45															
2.	कार्यालय का नाम जहाँ प्लॉट आता है।	खनि अभियन्ता , अलवर															
3.	प्लॉट का राजस्व ग्राम,तहसील,जिला	जुगरावर , रामगढ ,अलवर															
4.	प्लॉट का क्षेत्रफल	1.00 है०															
5.	खनिज	मैसनरी स्टोन															
6.	स्थिर भाटक	रूपये 30,000/-प्रतिवर्ष एवं समय समय पर होने वाले संशोधनानुसार															
7.	रॉयल्टी की दर	रूपये-30/-प्रति टन एवं समय-समय पर होने वाले संशोधनानुसार															
8.	भूमि का प्रकार	गैर मुमकिन पहाड़ सिवायचक															
9.	प्लॉट के सीमा स्तम्भों के अक्षान्तर व देशान्तर	<table border="1"><thead><tr><th>सीमा स्तम्भ</th><th>अक्षान्तर (Latitude)</th><th>देशान्तर (Longitude)</th></tr></thead><tbody><tr><td>A</td><td>27°-30'-13.39887"</td><td>76°-48'-22.59432</td></tr><tr><td>B</td><td>27°-30'-13.96046"</td><td>76°-48'-22.18489</td></tr><tr><td>C</td><td>27°-30'-10.77566"</td><td>76°-48'-26.81801</td></tr><tr><td>D</td><td>27°-30'-10.21408"</td><td>76°-48'-23.22743</td></tr></tbody></table>	सीमा स्तम्भ	अक्षान्तर (Latitude)	देशान्तर (Longitude)	A	27°-30'-13.39887"	76°-48'-22.59432	B	27°-30'-13.96046"	76°-48'-22.18489	C	27°-30'-10.77566"	76°-48'-26.81801	D	27°-30'-10.21408"	76°-48'-23.22743
सीमा स्तम्भ	अक्षान्तर (Latitude)	देशान्तर (Longitude)															
A	27°-30'-13.39887"	76°-48'-22.59432															
B	27°-30'-13.96046"	76°-48'-22.18489															
C	27°-30'-10.77566"	76°-48'-26.81801															
D	27°-30'-10.21408"	76°-48'-23.22743															


खनि अभियन्ता ,अलवर

५२५१८
५५१

हैनेम्बर 52

राजस्थान-सरकार
कार्यालय खनि अभियन्ता,अलवर

क्रम सं.		विवरण																					
1.	प्लॉट क्रमांक	ALW-46																					
2.	कार्यालय का नाम जहाँ प्लॉट आता है।	खनि अभियन्ता, अलवर																					
3.	प्लॉट का राजस्व ग्राम,तहसील,जिला	जुगरावर, रामगढ, अलवर																					
4.	प्लॉट का क्षेत्रफल	1.00 हे०																					
5.	खनिज	मैसनरी स्टोन																					
6.	स्थिर भाटक	रूपए 30,000/-प्रतिवर्ष एवं समय समय पर होने वाले संशोधनानुसार																					
7.	रॉयल्टी की दर	रूपये-30/-प्रति टन एवं समय-समय पर होने वाले संशोधनानुसार																					
8.	भूमि का प्रकार	गैर मुम्किन पहाड़ सिवायचक																					
9.	प्लॉट के सीमा स्तम्भों के अक्षान्तर व देशान्तर	<table border="1"><thead><tr><th>सीमा स्तम्भ</th><th>अक्षान्तर (Latitude)</th><th>देशान्तर (longitude)</th></tr></thead><tbody><tr><td>A</td><td>27°-32'-57.57392"</td><td>76°-49'-56.30523"</td></tr><tr><td>B</td><td>27°-32'-57.44697"</td><td>76°-49'-59.03711"</td></tr><tr><td>C</td><td>27°-32'-53.14097"</td><td>76°-49'-58.78259"</td></tr><tr><td>D</td><td>27°-32'-53.07327"</td><td>76°-50'-00.23958"</td></tr><tr><td>E</td><td>27°-32'-51.78147"</td><td>76°-50'-00.16322"</td></tr><tr><td>F</td><td>27°-32'-51.97609."</td><td>76°-49'-55.97439"</td></tr></tbody></table>	सीमा स्तम्भ	अक्षान्तर (Latitude)	देशान्तर (longitude)	A	27°-32'-57.57392"	76°-49'-56.30523"	B	27°-32'-57.44697"	76°-49'-59.03711"	C	27°-32'-53.14097"	76°-49'-58.78259"	D	27°-32'-53.07327"	76°-50'-00.23958"	E	27°-32'-51.78147"	76°-50'-00.16322"	F	27°-32'-51.97609."	76°-49'-55.97439"
सीमा स्तम्भ	अक्षान्तर (Latitude)	देशान्तर (longitude)																					
A	27°-32'-57.57392"	76°-49'-56.30523"																					
B	27°-32'-57.44697"	76°-49'-59.03711"																					
C	27°-32'-53.14097"	76°-49'-58.78259"																					
D	27°-32'-53.07327"	76°-50'-00.23958"																					
E	27°-32'-51.78147"	76°-50'-00.16322"																					
F	27°-32'-51.97609."	76°-49'-55.97439"																					

22/12 DM

खनि अभियन्ता, अलवर