


राजस्थान सरकार
कार्यालय खनि अभियन्ता, खान एवं भू विज्ञान विभाग, जोधपुर

डेलिनियेशन प्लॉट ग्राम हरिपुरा तहसील औंसियां

क्रम संख्या		विवरण		
1	प्लॉट क्रमांक	78		
2	खनिज	सेण्डस्टोन		
3	कार्यालय का नाम जहां प्लॉट आता हैं	खनि अभियन्ता, जोधपुर		
4	प्लॉट का राजस्व ग्राम, तहसील जिला	हरिपुरा , औंसियां जोधपुर		
5	प्लॉट का क्षेत्रफल	1.02 हैक्टेयर		
6	रिथर भाटक	रूपये 71400/-प्रतिवर्ष एवं समय-समय पर होने वाले संशोधनानुसार		
7	भूमि का प्रकार	राजकीय भूमि (गैर मुमकिन भाखर) खसरा न. 29		
8	प्लॉट के सीमा स्तम्भों के अक्षान्तर व देशान्तर	सीमा स्तम्भ	अक्षान्तर (Latitude)	देशान्तर (Longitude)
		A	26°-49'-05.32439''	72°-53'-20.35607''
		B	26°-49'-07.47047''	72°-53'-18.92156''
		M	26°-49'-07.56305''	72°-53'-25.12766''
		N	26°-49'-05.39617''	72°-53'-25.16780''



खनि अभियन्ता,
जोधपुर

एनेम्बर-302

राजस्थान सरकार
कार्यालय खनि अभियन्ता, खान एवं भू विज्ञान विभाग, जोधपुर

डेलिनिवेशन प्लॉट ग्राम हरिपुरा तहसील औंसियां

क्रम संख्या		विवरण		
1	प्लॉट क्रमांक	79		
2	खनिज	सेण्डस्टोन		
3	कार्यालय का नाम जहां प्लॉट आता हैं	खनि अभियन्ता, जोधपुर		
4	प्लॉट का राजस्व ग्राम, तहसील जिला	हरिपुरा , औंसियां जोधपुर		
5	प्लॉट का क्षेत्रफल	1.00 हैक्टेयर		
6	स्थिर भाटक	रूपये 70000/-प्रतिवर्ष एवं समय-समय पर होने वाले संशोधनानुसार		
7	भूमि का प्रकार	राजकीय भूमि (गैर मुमकिन भाखर) खसरा न. 29		
8	प्लॉट के सीमा स्तम्भों के अक्षान्तर व देशान्तर	सीमा स्तम्भ	अक्षान्तर (Latitude)	देशान्तर (Longitude)
		B	26°-49'-07.47047''	72°-53'-18.92156''
		C	26°-49'-13.15475''	72°-53'-18.81617''
		b	26°-49'-13.18562''	72°-53'-20.88490''
		a	26°-49'-07.50134''	72°-53'-20.99026''


खनि अभियन्ता,
जोधपुर

एनेक्श-303

राजस्थान सरकार

कार्यालय खनि अभियन्ता, खान एवं भू विज्ञान विभाग, जोधपुर

डेलिनिवेशन प्लॉट ग्राम हरिपुरा तहसील औंसियां

क्रम संख्या		विवरण		
1	प्लॉट क्रमांक	80		
2	खनिज	सेण्डस्टोन		
3	कार्यालय का नाम जहां प्लॉट आता हैं	खनि अभियन्ता, जोधपुर		
4	प्लॉट का राजस्व ग्राम, तहसील जिला	हरिपुरा , औंसियां जोधपुर		
5	प्लॉट का क्षेत्रफल	1.00 हैक्टेयर		
6	स्थिर भाटक	रूपये 70000/-प्रतिवर्ष एवं समय-समय पर होने वाले संशोधनानुसार		
7	भूमि का प्रकार	राजकीय भूमि (गैर मुमकिन भाखर) खसरा न. 29		
8	प्लॉट के सीमा स्तम्भों के अक्षान्तर व देशान्तर	सीमा स्तम्भ	अक्षान्तर (Latitude)	देशान्तर (Longitude)
		a	26°-49'-07.50134''	72°-53'-20.99026''
		b	26°-49'-13.18562''	72°-53'-20.88490''
		c	26°-49'-13.21649''	72°-53'-22.95363''
		d	26°-49'-07.53220''	72°-53'-23.05896''



खनि अभियन्ता,
जोधपुर

एनेक्शाट-304.

राजस्थान सरकार
कार्यालय खनि अभियन्ता, खान एवं भू विज्ञान विभाग, जोधपुर

डेलिनिवेशन प्लॉट ग्राम हरिपुरा तहसील औंसियां

क्रम संख्या		विवरण		
1	प्लॉट क्रमांक	81		
2	खनिज	सेण्डस्टोन		
3	कार्यालय का नाम जहां प्लॉट आता हैं	खनि अभियन्ता, जोधपुर		
4	प्लॉट का राजस्व ग्राम; तहसील जिला	हरिपुरा , औंसियां जोधपुर		
5	प्लॉट का क्षेत्रफल	1.00 हैक्टेयर		
6	स्थिर भाटक	रूपये 70000/-प्रतिवर्ष एवं समय-समय पर होने वाले संशोधनानुसार		
7	भूमि का प्रकार	राजकीय भूमि (गैर मुमकिन भाखर) खसरा न. 29		
8	प्लॉट के सीमा स्तम्भों के अक्षान्तर व देशान्तर	सीमा स्तम्भ	अक्षान्तर (Latitude)	देशान्तर (Longitude)
		d	26°-49'-07.53220''	72°-53'-23.05896''
		c	26°-49'-13.21649''	72°-53'-22.95363''
		e	26°-49'-13.24734''	72°-53'-25.02236''
		M	26°-49'-07.56305''	72°-53'-25.12766''


खनि अभियन्ता,
जोधपुर

एनेकशर - 305

राजस्थान सरकार
कार्यालय खनि अभियन्ता, खान एवं भू विज्ञान विभाग, जोधपुर

डेलिनियेशन प्लॉट ग्राम हरिपुरा तहसील औंसियां

क्रम संख्या		विवरण		
1	प्लॉट क्रमांक	82		
2	खनिज	सेण्डस्टोन		
3	कार्यालय का नाम जहां प्लॉट आता हैं	खनि अभियन्ता, जोधपुर		
4	प्लॉट का राजस्व ग्राम, तहसील जिला	हरिपुरा , औंसियां जोधपुर		
5	प्लॉट का क्षेत्रफल	1.00 हैक्टेयर		
6	स्थिर भाटक	रूपये 70000/-प्रतिवर्ष एवं समय-समय पर होने वाले संशोधनानुसार		
7	भूमि का प्रकार	राजकीय भूमि (गैर मुमकिन भाखर) खसरा न. 29		
8	प्लॉट के सीमा स्तम्भों के अक्षान्तर व देशान्तर	सीमा स्तम्भ	अक्षान्तर (Latitude)	देशान्तर (Longitude)
		M	26°-49'-07.56305''	72°-53'-25.12766''
		e	26°-49'-13.24734''	72°-52'-25.02236''
		K	26°-49'-13.29487''	72°-53'-28.25390''
		L	26°-49'-07.57620''	72°-53'-26.05327''



खनि अभियन्ता,
जोधपुर

राजस्थान सरकार
कार्यालय खनि अभियन्ता, खान एवं भू विज्ञान विभाग, जोधपुर

डेलिनिवेशन प्लॉट ग्राम हरिपुरा तहसील औंसियां

क्रम संख्या		विवरण		
1	प्लॉट क्रमांक	83		
2	खनिज	सेण्डस्टोन		
3	कार्यालय का नाम जहां प्लॉट आता हैं	खनि अभियन्ता, जोधपुर		
4	प्लॉट का राजस्व ग्राम, तहसील जिला	हरिपुरा , औंसियां जोधपुर		
5	प्लॉट का क्षेत्रफल	1.31 हैक्टेयर		
6	स्थिर भाटक	रूपये 91700/-प्रतिवर्ष एवं समय-समय पर होने वाले संशोधनानुसार		
7	भूमि का प्रकार	राजकीय भूमि (गैर मुमकिन भाखर) खसरा न. 29		
8	प्लॉट के सीमा स्तम्भों के अक्षान्तर व देशान्तर	सीमा स्तम्भ	अक्षान्तर (Latitude)	देशान्तर (Longitude)
		f	26°-49'-13.23988''	72°-53'-24.52214''
		g	26°-49'-17.20465''	72°-53'-24.44869''
		I	26°-49'-16.60776''	72°-53'-29.82961''
		J	26°-49'-13.28307''	72°-53'-27.41875''




खनि अभियन्ता,
जोधपुर

राजस्थान सरकार
कार्यालय खनि अभियन्ता, खान एवं भू विज्ञान विभाग, जोधपुर

डेलिनियेशन प्लॉट ग्राम हरिपुरा तहसील औंसियां


क्रम संख्या		विवरण		
1	प्लॉट क्रमांक	84		
2	खनिज	सेण्डस्टोन		
3	कार्यालय का नाम जहां प्लॉट आता हैं	खनि अभियन्ता, जोधपुर		
4	प्लॉट का राजस्व ग्राम, तहसील जिला	हरिपुरा , औंसियां जोधपुर		
5	प्लॉट का क्षेत्रफल	1.48 हैक्टेयर		
6	स्थिर भाटक	रूपये 103600/-प्रतिवर्ष एवं समय-समय पर होने वाले संशोधनानुसार		
7	भूमि का प्रकार	राजकीय भूमि (गैर मुमकिन भाखर) खसरा न. 29		
8	प्लॉट के सीमा स्तम्भों के अक्षान्तर व देशान्तर	सीमा स्तम्भ	अक्षान्तर (Latitude)	देशान्तर (Longitude)
		C	26°-49'-13.15475''	72°-53'-18.81617''
		D	26°-49'-17.49361''	72°-53'-21.84354''
		g	26°-49'-17.20465''	72°-53'-24.44869''
		f	26°-49'-13.23988''	72°-53'-24.52214''


खनि अभियन्ता,
जोधपुर

राजस्थान सरकार
कार्यालय खनि अभियन्ता, खान एवं भू. विज्ञान विभाग, जोधपुर

डेलिनियेशन प्लॉट ग्राम हरिपुरा तहसील औंसियां

क्रम संख्या		विवरण		
1	प्लॉट क्रमांक	85		
2	खनिज	सेण्डस्टोन		
3	कार्यालय का नाम जहां प्लॉट आता हैं	खनि अभियन्ता, जोधपुर		
4	प्लॉट का राजस्व ग्राम, तहसील जिला	हरिपुरा , औंसियां जोधपुर		
5	प्लॉट का क्षेत्रफल	1.00 हैक्टेयर		
6	स्थिर भाटक	रूपये 70000/-प्रतिवर्ष एवं समय-समय पर होने वाले संशोधनानुसार		
7	भूमि का प्रकार	राजकीय भूमि (गैर मुमकिन भाखर) खसरा न. 29		
8	प्लॉट के सीमा स्तम्भों के अक्षान्तर व देशान्तर	सीमा स्तम्भ	अक्षान्तर (Latitude)	देशान्तर (Longitude)
		D	26°-49'-17.49361''	72°-53'-21.84354''
		E	26°-49'-23.29693''	72°-53'-22.64316''
		i	26°-49'-23.07548''	72°-53'-24.63971''
		h	26°-49'-17.27216''	72°-53'-23.84006''


खनि अभियन्ता,
जोधपुर

राजस्थान सरकार
कार्यालय खनि अभियन्ता, खान एवं भू विज्ञान विभाग, जोधपुर

डेलिनिवेशन प्लॉट ग्राम हरिपुरा तहसील औसियां


क्रम संख्या	विवरण			
1	प्लॉट क्रमांक	86		
2	खनिज	सेण्डस्टोन		
3	कार्यालय का नाम जहां प्लॉट आता हैं	खनि अभियन्ता, जोधपुर		
4	प्लॉट का राजस्व ग्राम, तहसील जिला	हरिपुरा , औसियां जोधपुर		
5	प्लॉट का क्षेत्रफल	1.00 हैक्टेयर		
6	स्थिर भाटक	रूपये 70000/-प्रतिवर्ष एवं समय-समय पर होने वाले संशोधनानुसार		
7	भूमि का प्रकार	राजकीय भूमि (गैर मुमकिन भाखर) खसरा न. 29		
8	प्लॉट के सीमा स्तम्भों के अक्षान्तर व देशान्तर	सीमा स्तम्भ	अक्षान्तर (Latitude)	देशान्तर (Longitude)
		h	26°-49'-17.27216''	72°-53'-23.84006''
		i	26°-49'-23.07548''	72°-53'-24.63971''
		j	26°-49'-22.85402''	72°-53'-26.63626''
		k	26°-49'-17.05070''	72°-53'-25.83658''


खनि अभियन्ता,
जोधपुर

राजस्थान सरकार
कार्यालय खनि अभियन्ता, खान एवं भू विज्ञान विभाग, जोधपुर

डेलिनिवेशन प्लॉट ग्राम हरिपुरा तहसील औंसियां

क्रम संख्या		विवरण		
1	प्लॉट क्रमांक	87		
2	खनिज	सेण्डस्टोन		
3	कार्यालय का नाम जहां प्लॉट आता हैं	खनि अभियन्ता, जोधपुर		
4	प्लॉट का राजस्व ग्राम, तहसील जिला	हरिपुरा , औंसियां जोधपुर		
5	प्लॉट का क्षेत्रफल	1.00 हैक्टेयर		
6	स्थिर भाटक	रूपये 70000/- प्रतिवर्ष एवं समय-समय पर होने वाले संशोधनानुसार		
7	भूमि का प्रकार	राजकीय भूमि (गैर मुमकिन भाखर) खसरा न. 29		
8	प्लॉट के सीमा स्तम्भों के अक्षान्तर व देशान्तर	सीमा स्तम्भ	अक्षान्तर (Latitude)	देशान्तर (Longitude)
		k	26°-49'-17.05070''	72°-53'-25.83658''
		j	26°-49'-22.85402''	72°-53'-26.63626''
		m	26°-49'-22.63256''	72°-53'-28.63281''
		l	26°-49'-16.82924''	72°-53'-27.83310''


खनि अभियन्ता,
जोधपुर

कार्यालय खनि अभियन्ता खान एवं भू विज्ञान विभाग, जैसलमेर
 OFFICE OF THE. MINING ENGINEER MINES & GEOLOGY DEPTT JAISALMER
 Ramgarh Road, Jaisalmer. (Rajasthan) Phone :02992-252556, Fax :02992-252556

डेलिनियटेड प्लॉट का विवरण

क्रम. स.	विवरण		
1	प्लॉट क्रमांक	82	
2	खनिज	सैण्ड स्टोन	
3	कार्यालय का नाम जहाँ प्लॉट आता है	खनि अभियन्ता, जैसलमेर	
4	प्लॉट का राजस्व ग्राम, तहसील, जिला	भाखरी, भणियाणा, जैसलमेर	
5	प्लॉट का क्षेत्रफल	1.0 हैक्टर	
6	स्थिर भाटक	70000 / --रुपये प्रतिवर्ष एवं समय-समय पर होने वाले संशोधनानुसार	
7	भूमि का प्रकार	राजकीय भूमि	
8	प्लॉट के सीमा स्तम्भों के अक्षान्तर व देशान्तर	सीमा स्तम्भ	देशान्तर (Longitude)
A		26°45'00.56725"	72°03'17.16779"
B		26°45'03.45239"	72°03'18.83189"
C		26°45'01.95839"	72°03'22.04555"
D		26°44'59.07326"	72°03'20.38143"

खनि अभियन्ता
 जैसलमेर

कार्यालय खनि अभियन्ता खान एवं भू विज्ञान विभाग, जैसलमेर
 OFFICE OF THE. MINING ENGINEER MINES & GEOLOGY DEPTT JAISALMER
 Ramgarh Road, Jaisalmer (Rajasthan) Phone :02992-252556, Fax :02992-252556

डेलिनियटेड प्लॉट का विवरण


कम. स.	विवरण			
1	प्लॉट क्रमांक	83		
2	खनिज	सैण्ड स्टोन		
3	कार्यालय का नाम जहाँ प्लॉट आता है	खनि अभियन्ता, जैसलमेर		
4	प्लॉट का राजस्व ग्राम, तहसील, जिला	भाखरी, भणियाणा, जैसलमेर		
5	प्लॉट का क्षेत्रफल	1.0 हैक्टर		
6	स्थिर भाटक	70000/- रुपये प्रतिवर्ष एवं समय-समय पर होने वाले संशोधनानुसार		
7	भूमि का प्रकार	राजकीय भूमि		
8	प्लॉट के सीमा स्तम्भों के अक्षान्तर व देशान्तर	सीमा स्तम्भ	अक्षान्तर (Latitude)	देशान्तर (Longitude)
		A	26°45'03.45239"	72°03'18.83189"
		B	26°45'06.33752"	72°03'20.49602"
		C	26°45'04.84351"	72°03'23.70970"
		D	26°45'01.95839"	72°03'22.04555"

खनि अभियन्ता
जैसलमेर

कार्यालय खनि अभियन्ता खान एवं भू विज्ञान विभाग, जैसलमेर
OFFICE OF THE. MINING ENGINEER MINES & GEOLOGY DEPTT JAISALMER
Ramgarh Road, Jaisalmer (Rajasthan) Phone :02992-252556, Fax :02992-252556

डेलिनियटेड प्लॉट का विवरण

क्रम. स.	विवरण			
1	प्लॉट क्रमांक	84		
2	खनिज	सैण्ड स्टोन		
3	कार्यालय का नाम जहाँ प्लॉट आता है	खनि अभियन्ता, जैसलमेर		
4	प्लॉट का राजस्व ग्राम, तहसील, जिला	भाखरी, भणियाणा, जैसलमेर		
5	प्लॉट का क्षेत्रफल	1.0 हैक्टर		
6	स्थिर भाटक	70000/- रुपये प्रतिवर्ष एवं समय-समय पर होने वाले संशोधनानुसार		
7	भूमि का प्रकार	राजकीय भूमि		
8	प्लॉट के सीमा स्तम्भों के अक्षांतर व देशान्तर	सीमा स्तम्भ	अक्षांतर (Latitude)	देशान्तर (Longitude)
		A	26°45'06.33752"	72°03'20.49602"
		B	26°45'09.22264"	72°03'22.16018"
		C	26°45'07.72863"	72°03'25.37387"
		D	26°45'04.84351"	72°03'23.70970"


खनि अभियन्ता
जैसलमेर

कार्यालय खनि अभियन्ता खान एवं भू विज्ञान विभाग, जैसलमेर
OFFICE OF THE. MINING ENGINEER MINES & GEOLOGY DEPTT JAISALMER
Ramgarh Road, Jaisalmer (Rajasthan) Phone :02992-252556, Fax :02992-252556

डेलिनियटेड प्लॉट का विवरण

क्रम. स.	विवरण			
1	प्लॉट क्रमांक	85		
2	खनिज	सैण्ड स्टोन		
3	कार्यालय का नाम जहाँ प्लॉट आता है	खनि अभियन्ता, जैसलमेर		
4	प्लॉट का राजस्व ग्राम, तहसील, जिला	भाखरी, भणियाणा, जैसलमेर		
5	प्लॉट का क्षेत्रफल	1.0 हैक्टर		
6	स्थिर भाटक	70000/- रुपये प्रतिवर्ष एवं समय-समय पर होने वाले संशोधनानुसार		
7	भूमि का प्रकार	राजकीय भूमि		
8	प्लॉट के सीमा स्तम्भों के अक्षान्तर व देशान्तर	सीमा स्तम्भ	अक्षान्तर (Latitude)	देशान्तर (Longitude)
		A	26°45'09.22264"	72°03'22.16018"
		B	26°45'12.10776"	72°03'23.82436"
		C	26°45'10.61374"	72°03'27.03806"
		D	26°45'07.72863"	72°03'25.37387"




खनि अभियन्ता
जैसलमेर

कार्यालय खनि अभियन्ता खान एवं भू विज्ञान विभाग, जैसलमेर
 OFFICE OF THE. MINING ENGINEER MINES & GEOLOGY DEPTT JAISALMER
 Ramgarh Road, Jaisalmer (Rajasthan) Phone :02992-252556, Fax :02992-252556

डेलिनियटेड प्लॉट का विवरण

क्रम स.	विवरण			
1	प्लॉट क्रमांक	86		
2	खनिज	सैण्ड स्टोन		
3	कार्यालय का नाम जहाँ प्लॉट आता है	खनि अभियन्ता, जैसलमेर		
4	प्लॉट का राजस्व ग्राम, तहसील, जिला	भाखरी, भणियाणा, जैसलमेर		
5	प्लॉट का क्षेत्रफल	1.0 हैक्टर		
6	स्थिर भाटक	70000/- रुपये प्रतिवर्ष एवं समय-समय पर होने वाले संशोधनानुसार		
7	भूमि का प्रकार	राजकीय भूमि		
8	प्लॉट के सीमा स्तम्भों के अक्षान्तर व देशान्तर	सीमा स्तम्भ	अक्षान्तर (Latitude)	देशान्तर (Longitude)
		A	26°45'12.10776"	72°03'23.82436"
		B	26°45'14.99287"	72°03'25.48857"
		C	26°45'13.49884"	72°03'28.70229"
		D	26°45'10.61374"	72°03'27.03806"


 खनि अभियन्ता
 जैसलमेर

कार्यालय खनि अभियन्ता खान एवं भू विज्ञान विभाग, जैसलमेर
 OFFICE OF THE. MINING ENGINEER MINES & GEOLOGY DEPTT JAISALMER
 Rengarh Road, Jaisalmer (Rajasthan) Phone :02992-252556, Fax :02992-252556

डेलिनियटेड प्लॉट का विवरण

क्रम. सं.	विवरण			
1	प्लॉट क्रमांक	89		
2	खनिज	सैण्ड स्टोन		
3	कार्यालय का नाम जहाँ प्लॉट आता है	खनि अभियन्ता, जैसलमेर		
4	प्लॉट का राजस्व ग्राम, तहसील, जिला	भाखरी, भणियाणा, जैसलमेर		
5	प्लॉट का क्षेत्रफल	1.0 हैक्टर		
6	स्थिर भाटक	70000/- रुपये प्रतिवर्ष एवं समय-समय पर होने वाले संशोधनानुसार		
7	भूमि का प्रकार	राजकीय भूमि		
8	प्लॉट के सीमा स्तम्भो के अक्षान्तर व देशान्तर	सीमा स्तम्भ	अक्षान्तर (Latitude)	देशान्तर (Longitude)
		A	26°45'20.76308"	72°03'28.81706"
		B	26°45'23.64817"	72°03'30.48134"
		C	26°45'22.15410"	72°03'33.69511"
		D	26°45'19.26902"	72°03'32.03081"




खनि अभियन्ता
 जैसलमेर

कार्यालय खनि अभियन्ता खान एवं भू विज्ञान विभाग ,जैसलमेर
OFFICE OF THE. MINING ENGINEER MINES & GEOLOGY DEPTT JAISALMER
Rangarh Road, Jaisalmer (Rajasthan) Phone :02992-252556, Fax :02992-252556

डेलिनियटेड प्लॉट का विवरण


क्रम. सं.	विवरण			
1	प्लॉट क्रमांक	90		
2	खनिज	सैण्ड स्टोन		
3	कार्यालय का नाम जहाँ प्लॉट आता है	खनि अभियन्ता, जैसलमेर		
4	प्लॉट का राजस्व ग्राम, तहसील, जिला	भाखरी, भणियाणा, जैसलमेर		
5	प्लॉट का क्षेत्रफल	1.0 हैक्टर		
6	स्थिर भाटक	70000 / - रुपये प्रतिवर्ष एवं समय-समय पर होने वाले संशोधनानुसार		
7	भूमि का प्रकार	राजकीय भूमि		
8	प्लॉट के सीमा स्तम्भों के अक्षांतर व देशान्तर	सीमा स्तम्भ	अक्षांतर (Latitude)	देशान्तर (Longitude)
		A	26°45'23.64817"	72°03'30.48134"
		B	26°45'26.53325"	72°03'32.14565"
		C	26°45'25.03918"	72°03'35.35943"
		D	26°45'22.15410"	72°03'33.69511"


खनि अभियन्ता
जैसलमेर

कार्यालय खनि अभियन्ता खान एवं भू विज्ञान विभाग, जैसलमेर
 OFFICE OF THE MINING ENGINEER MINES & GEOLOGY DEPTT JAISALMER
 Ranagarh Road, Jaisalmer (Rajasthan) Phone :02992-252556, Fax :02992-252556

डेलिनियटेड प्लॉट का विवरण

क्रम. स.	विवरण			
1	प्लॉट क्रमांक	91		
2	खनिज	सौण्ड स्टोन		
3	कार्यालय का नाम जहाँ प्लॉट आता है	खनि अभियन्ता, जैसलमेर		
4	प्लॉट का राजस्व ग्राम, तहसील, जिला	भाखरी, भणियाणा, जैसलमेर		
5	प्लॉट का क्षेत्रफल	1.0 हैक्टर		
6	स्थिर भाटक	70000 / -- रुपये प्रतिवर्ष एवं समय-समय पर होने वाले संशोधनानुसार		
7	भूमि का प्रकार	राजकीय भूमि		
8	प्लॉट के सीमा स्तम्भों के अक्षान्तर व देशान्तर	सीमा स्तम्भ	अक्षान्तर (Latitude)	देशान्तर (Longitude)
		A	26°45'26.53325"	72°03'32.14565"
		B	26°45'29.41833"	72°03'33.80999"
		C	26°45'27.92425"	72°03'37.02378"
		D	26°45'25.03918"	72°03'35.35943"



खनि अभियन्ता
जैसलमेर


एनेवशर-319

राजस्थान सरकार

कार्यालय खनि अभियन्ता खान एवं भू विज्ञान विभाग, जैसलमेर
OFFICE OF THE. MINING ENGINEER MINES & GEOLOGY DEPTT JAISALMER
Ramgarh Road, Jaisalmer (Rajasthan) Phone :02992-252556, Fax :02992-252556

डेलिनियटेड प्लॉट का विवरण

क्रम. स.	विवरण			
1	प्लॉट क्रमांक	92		
2	खनिज	सैण्ड स्टोन		
3	कार्यालय का नाम जहाँ प्लॉट आता है	खनि अभियन्ता, जैसलमेर		
4	प्लॉट का राजस्व ग्राम, तहसील, जिला	भाखरी, भणियाणा, जैसलमेर		
5	प्लॉट का क्षेत्रफल	1.0 हैक्टर		
6	स्थिर भाटक	70000 / - रुपये प्रतिवर्ष एवं समय-समय पर होने वाले संशोधनानुसार		
7	भूमि का प्रकार, खसरा नं.	राजकीय भूमि		
8	प्लॉट के सीमा स्तम्भों के अक्षान्तर व देशान्तर	सीमा स्तम्भ	अक्षान्तर (Latitude)	देशान्तर (Longitude)
		A	26°44'54.89965"	72°03'05.74837"
		B	26°44'57.78483"	72°03'07.41237"
		C	26°44'56.29090"	72°03'10.62602"
		D	26°44'53.40537"	72°03'08.96201"



खनि अभियन्ता
जैसलमेर

एनेक्शर - (320)

राजस्थान सरकार
कार्यालय खनि अभियन्ता, खान एंव भू विज्ञान विभाग, जोधपुर

डेलिमिनेशन प्लॉट ग्राम कार्स्टी

क्रम संख्या	विवरण			
1	प्लॉट क्रमांक	3		
2	खनिज-	सेण्डस्टोन		
3	कार्यालय का नाम जहां प्लॉट आता है।	खनि अभियन्ता, जोधपुर		
4	प्लॉट का राजस्व ग्राम, तहसील जिला	कार्स्टी, भावडी जोधपुर		
5	प्लॉट का क्षेत्रफल	1.00 हेक्टर		
6	रकबा सर्टिफिकेट	रूपये 70000/- प्रतिवर्ष एवं समय-समय पर होने वाले संशोधनानुसार		
7	भूमि का प्रकार	राजकीय भूमि		
8	प्लॉट के सीमा स्तम्भों के अक्षांतर व देशान्तर	सीमा स्तम्भ	अक्षांतर (Latitude)	देशान्तर (Longitude)
		A	26°-33'-22.11744"	73°-14'-49.58727"
		B	26°-33'-23.58160"	73°-14'-52.81260"
		C	26°-33'-20.68099"	73°-14'-54.44066"
		D	26°-33'-19.21684"	73°-14'-51.21534"


खनि अभियन्ता,
जोधपुर

एनेक्शर-321

राजस्थान सरकार
कार्यालय खनि अभियन्ता, खान एवं भू विज्ञान विभाग, जोधपुर

डेलिनिवेशन प्लॉट ग्राम कास्टी

क्रम संख्या	विवरण			
1	प्लॉट क्रमांक	4		
2	खनिज	सेण्डस्टोन		
3	कार्यालय का नाम जहाँ प्लॉट आता है।	खनि अभियन्ता, जोधपुर		
4	प्लॉट का राजस्व ग्राम, तहसील, जिला	कास्टी, बावडी, जोधपुर		
5	प्लॉट का क्षेत्रफल	1.00 हेक्टेयर		
6	स्थिर भाटक	रुपये 70000/- प्रतिवर्ष एवं समय-समय पर होने वाले संशोधनानुसार		
7	भूमि का प्रकार	राजकीय भूमि		
8	प्लॉट के सीमा स्तम्भों के अक्षान्तर व देशान्तर	सीमा स्तम्भ	अक्षान्तर (Latitude)	देशान्तर (Longitude)
		A	26°-33'-16.31623''	73°-14'-52.84339''
		B	26°-33'-17.78037''	73°-14'-56.06869''
		C	26°-33'-20.68099''	73°-14'-54.44066''
		D	26°-33'-19.21684''	73°-14'-51.21534''



खनि अभियन्ता,
जोधपुर

एनेक्शर (322)

राजस्थान सरकार
कार्यालय खनि अभियन्ता, खान एवं मू. विज्ञान विभाग, जोधपुर

सेलिभियेशन प्लॉट ग्राम कार्स्टी

क्रम संख्या	विवरण			
1	प्लॉट क्रमांक	8		
2	खनिज	सिंक्वर्टोन		
3	कार्यालय का नाम जहां प्लॉट आता है।	खनि अभियन्ता, जोधपुर		
4	प्लॉट का राजस्व ग्राम, तहसील जिला	कार्स्टी, बावडी जोधपुर		
5	प्लॉट का क्षेत्रफल	1.00 हेक्टेयर		
6	स्थिर भाटक	रुपये 70000/- प्रतिवर्ष एवं समय-समय पर होने वाले संशोधनानुसार		
7	भूमि का प्रकार	राजकीय भूमि		
8	प्लॉट के सीमा स्तम्भों के अक्षांतर व देशान्तर	सीमा स्तम्भ	अक्षांतर (Latitude)	देशान्तर (Longitude)
		A	26°-33'-19.24449''	73°-14'-59.29401''
		B	26°-33'-17.78037''	73°-14'-56.06869''
		C	26°-33'-20.68099''	73°-14'-54.44066''
		D	26°-33'-22.14512''	73°-14'-57.66600''



खनि अभियन्ता,
जोधपुर

जोधपुर - 823

राजस्थान सरकार
कार्यालय खनि अभियन्ता, खान एवं भू विज्ञान विभाग, जोधपुर

डेलिनिवेशन प्लॉट ग्राम कास्टी

क्रम संख्या	विवरण			
1.	प्लॉट क्रमांक	6		
2.	खनिज	सिंण्डस्टोन		
3.	कार्यालय का नाम जहाँ प्लॉट आता है।	खनि अभियन्ता, जोधपुर		
4.	प्लॉट का राजस्व ग्राम, तहसील जिला	कास्टी, बावडी जोधपुर		
5.	प्लॉट का क्षेत्रफल	1.00 हेक्टर		
6.	रुद्धि माटक	रुपये 70000/- प्रतिवर्ष एवं समय-समय पर होने वाले संशोधनानुसार		
7.	भूमि का प्रकार	राजकीय भूमि		
8.	प्लॉट के सीमा स्तम्भों के अक्षांतर व देशान्तर	सीमा स्तम्भ	अक्षांतर (Latitude)	देशान्तर (Longitude)
		A	26°-33'-25.04574''	73°-14'-56.03795''
		B	26°-33'-23.58160''	73°-14'-52.81260''
		C	26°-33'-20.68099''	73°-14'-54.44066''
		D	26°-33'-22.14512''	73°-14'-57.66600''


खनि अभियन्ता,
जोधपुर

राजस्थान सरकार
कार्यालय खनि अभियन्ता, खान एवं भू विज्ञान विभाग, जोधपुर

डेलिनिवेशन प्लॉट ग्राम कार्स्टी

क्रम संख्या	विवरण			
1	प्लॉट क्रमांक	7		
2	खनिज	सेण्डस्टोन		
3	कार्यालय का नाम जहाँ प्लॉट आता है।	खनि अभियन्ता, जोधपुर		
4	प्लॉट का राजस्व ग्राम, तहसील जिला	कार्स्टी, बावडी जोधपुर		
5	प्लॉट का क्षेत्रफल	1.00 हेक्टेयर		
6	स्थिर भाटक	रुपये 70000/- प्रतिवर्ष एवं समय-समय पर होने वाले संशोधनानुसार		
7	भूमि का प्रकार	राजकीय भूमि		
8	प्लॉट के सीमा स्तम्भों के अक्षांतर व देशान्तर	सीमा स्तम्भ	अक्षांतर (Latitude)	देशान्तर (Longitude)
		A	26°-33'-21.27493''	73°-14'-58.15440''
		B	26°-33'-22.73904''	73°-15'-01.37976''
		C	26°-33'-25.63967''	73°-14'-59.75174''
		D	26°-33'-24.17555''	73°-14'-56.52637''



खनि अभियन्ता,
जोधपुर

एनेक्सर 325

राजस्थान सरकार
कार्यालय खनि अभियन्ता, खान एवं भू विज्ञान विभाग, जोधपुर

डेलिमियेशन प्लॉट ग्राम कास्टी

क्रम संख्या	विवरण			
1	प्लॉट क्रमांक	9		
2	खनिज	सेण्डस्टोन		
3	कार्यालय का नाम जहाँ प्लॉट आता है।	खनि अभियन्ता, जोधपुर		
4	प्लॉट का राजस्व ग्राम, तहसील, जिला	कास्टी, बावडी, जोधपुर		
5	प्लॉट का क्षेत्रफल	1.00 हेक्टेयर		
6	मंथेर नगर	रूपये 70000/- प्रतिवर्ष एवं समय-समय पर होने वाले संशोधनानुसार		
7	भूमि का प्रकार	राजकीय भूमि		
8	प्लॉट के सीमा स्तम्भों के अक्षान्तर व देशान्तर	सीमा स्तम्भ	अक्षान्तर (Latitude)	देशान्तर (Longitude)
		A	26°-33'-15.47367''	73°-15'-01.41040''
		B	26°-33'-16.93776''	73°-15'-04.63573''
		C	26°-33'-19.83840''	73°-15'-03.00775''
		D	26°-33'-18.37430''	73°-14'-59.78242''



खनि अभियन्ता,
जोधपुर

एनेक 215-326

राजस्थान सरकार
कार्यालय खनि अभियन्ता, खान एवं भू विज्ञान विभाग, जोधपुर

डेलिनिवेशन प्लॉट ग्राम हरिपुरा तहसील औंसियां

क्रम संख्या		विवरण		
1	प्लॉट क्रमांक	88		
2	खनिज	सेण्डस्टोन		
3	कार्यालय का नाम जहां प्लॉट आता है	खनि अभियन्ता, जोधपुर		
4	प्लॉट का राजस्व ग्राम, तहसील जिला	हरिपुरा , औंसियां जोधपुर		
5	प्लॉट का क्षेत्रफल	1.00 हैक्टेयर		
6	स्थिर भाटक	रूपये 70000/-प्रतिवर्ष एवं समय-समय पर होने वाले संशोधनानुसार		
7	भूमि का प्रकार	राजकीय भूमि (गैर मुमकिन भाखर) खसरा न. 29		
8	प्लॉट के सीमा स्तम्भों के अक्षान्तर व देशान्तर	सीमा स्तम्भ	अक्षान्तर (Latitude)	देशान्तर (Longitude)
		l	26°-49'-16.82924''	72°-53'-27.83310''
		m	26°-49'-22.63256''	72°-53'-28.63281''
		n	26°-49'-22.41108''	72°-53'-30.62935''
I	26°-49'-16.60776''	72°-53'-29.82961''		



खनि अभियन्ता,
जोधपुर

राजस्थान सरकार
कार्यालय खनि अभियन्ता, खान एवं भू विज्ञान विभाग, जोधपुर

डेलिनियेशन प्लॉट ग्राम हरिपुरा तहसील औंसियां

क्रम संख्या		विवरण		
1	प्लॉट क्रमांक	89		
2	खनिज	सेण्डस्टोन		
3	कार्यालय का नाम जहां प्लॉट आता है	खनि अभियन्ता, जोधपुर		
4	प्लॉट का राजस्व ग्राम, तहसील जिला	हरिपुरा , औंसियां जोधपुर		
5	प्लॉट का क्षेत्रफल	1.00 हैक्टेयर		
6	स्थिर भाटक	रूपये 70000/-प्रतिवर्ष एवं समय-समय पर होने वाले संशोधनानुसार		
7	भूमि का प्रकार	राजकीय भूमि (गैर मुमकिन भाखर) खसरा न. 29		
8	प्लॉट के सीमा स्तम्भों के अक्षान्तर व देशान्तर	सीमा स्तम्भ	अक्षान्तर (Latitude)	देशान्तर (Longitude)
		I	26°-49'-16.60776''	72°-53'-29.82961''
		n	26°-49'-22.41108''	72°-53'-30.62935''
		o	26°-49'-22.18960''	72°-53'-32.62590''
		p	26°-49'-16.38628''	72°-53'-31.82613''

सं


खनि अभियन्ता,
जोधपुर

राजस्थान सरकार
कार्यालय खनि अभियन्ता, खान एवं भू विज्ञान विभाग, जोधपुर

डेलिनियेशन प्लॉट ग्राम हरिपुरा तहसील औंसियां


क्रम संख्या		विवरण		
1	प्लॉट क्रमांक	90		
2	खनिज	सेण्डस्टोन		
3	कार्यालय का नाम जहां प्लॉट आता है	खनि अभियन्ता, जोधपुर		
4	प्लॉट का राजस्व ग्राम, तहसील जिला	हरिपुरा, औंसियां जोधपुर		
5	प्लॉट का क्षेत्रफल	1.00 हैक्टेयर		
6	स्थिर भाटक	रूपये 70000/-प्रतिवर्ष एवं समय-समय पर होने वाले संशोधनानुसार		
7	भूमि का प्रकार	राजकीय भूमि (गैर मुमकिन भाखर) खसरा न. 29		
8	प्लॉट के सीमा स्तम्भों के अक्षान्तर व देशान्तर	सीमा स्तम्भ	अक्षान्तर (Latitude)	देशान्तर (Longitude)
		p'	26°-49'-17.14394''	72°-53'-31.93054''
		o	26°-49'-22.18960''	72°-53'-32.62590''
		r	26°-49'-21.93487''	72°-53'-34.92206''
		q	26°-49'-16.88921''	72°-53'-34.22667''


खनि अभियन्ता,
जोधपुर

राजस्थान सरकार
कार्यालय खनि अभियन्ता, खान एवं भू विज्ञान विभाग, जोधपुर

डेलिनियेशन प्लॉट ग्राम हरिपुरा तहसील औंसियां


क्रम संख्या		विवरण		
1	प्लॉट क्रमांक	91		
2	खनिज	सेण्डस्टोन		
3	कार्यालय का नाम जहां प्लॉट आता हैं	खनि अभियन्ता, जोधपुर		
4	प्लॉट का राजस्व ग्राम, तहसील जिला	हरिपुरा , औंसियां जोधपुर		
5	प्लॉट का क्षेत्रफल	1.00 हैक्टेयर		
6	स्थिर भाटक	रूपये 70000/-प्रतिवर्ष एवं समय-समय पर होने वाले संशोधनानुसार		
7	भूमि का प्रकार	राजकीय भूमि (गैर मुमकिन भाखर) खसरा न. 29		
8	प्लॉट के सीमा स्तम्भों के अक्षान्तर व देशान्तर	सीमा स्तम्भ	अक्षान्तर (Latitude)	देशान्तर (Longitude)
		q	26°-49'-16.88921''	72°-53'-34.22667''
		r	26°-49'-21.93487''	72°-53'-34.92206''
		s	26°-49'-21.68013''	72°-53'-37.21821''
		t	26°-49'-16.63447''	72°-53'-36.52280''


खनि अभियन्ता,
जोधपुर

राजस्थान सरकार
कार्यालय खनि अभियन्ता, खान एवं भू विज्ञान विभाग, जोधपुर

डेलिनियेशन प्लॉट ग्राम हरिपुरा तहसील औंसियां


क्रम संख्या		विवरण		
1	प्लॉट क्रमांक	92		
2	खनिज	सेण्डस्टोन		
3	कार्यालय का नाम जहां प्लॉट आता हैं	खनि अभियन्ता, जोधपुर		
4	प्लॉट का राजस्व ग्राम, तहसील जिला	हरिपुरा , औंसियां जोधपुर		
5	प्लॉट का क्षेत्रफल	1.17 हैक्टेयर		
6	स्थिर भाटक	रूपये 81900/-प्रतिवर्ष एवं समय-समय पर होने वाले संशोधनानुसार		
7	भूमि का प्रकार	राजकीय भूमि (गैर मुमकिन भाखर) खसरा न. 29		
8	प्लॉट के सीमा स्तम्भों के अक्षान्तर व देशान्तर	सीमा स्तम्भ	अक्षान्तर (Latitude)	देशान्तर (Longitude)
		t	26°-49'-16.63447''	72°-53'-36.52280''
		s	26°-49'-21.68013''	72°-53'-37.21821''
		F	26°-49'-21.30624''	72°-53'-40.58817''
		G	26°-49'-18.91481''	72°-53'-39.97037''
		H	26°-49'-16.49474''	72°-53'-37.78225''


खनि अभियन्ता,
जोधपुर

ऐनेकशाद -331-

राजस्थान सरकार
कार्यालय खनि अभियन्ता, खान एवं भू विज्ञान विभाग, बाडमेर


क्रम. सं.		विवरण		
1	प्लॉट क्रमांक	112		
2	खनिज	मैसनरी स्टोन		
3	कार्यालय का नाम जहाँ प्लॉट आता है	खनि अभियन्ता, बाडमेर		
4	प्लॉट का राजस्व ग्राम, तहसील, जिला	हरियाला मगरा, बाडमेर, बाडमेर		
5	प्लॉट का क्षेत्रफल	1.00 हैक्टर		
6	स्थिर भाटक	रूपये 30000/- प्रतिवर्ष एवं समय-समय पर होने वाले संशोधनानुसार		
7	भूमि का प्रकार.	राजकीय भूमि		
8	प्लॉट के सीमा स्तम्भो के अक्षान्तर व देशान्तर	सीमा स्तम्भ	अक्षान्तर (Latitude)	देशान्तर (Longitude)
		A	N25°54'31.49351"	E71°11'07.78958"
		B	N25°54'29.47490"	E71°11'09.59988"
		C	N25°54'26.91669"	E71°11'06.11244"
		D	N25°54'28.93530"	E71°11'04.30213"


भगवान सिंह
खनि अभियन्ता
बाडमेर

ऐनेवशाए - 332

राजस्थान सरकार
कार्यालय खनि अभियन्ता, खान एवं भू विज्ञान विभाग, बाडमेर


क्रम. सं.		विवरण		
1	प्लॉट क्रमांक	113		
2	खनिज	मैसनरी स्टोन		
3	कार्यालय का नाम जहाँ प्लॉट आता है	खनि अभियन्ता, बाडमेर		
4	प्लॉट का राजस्व ग्राम, तहसील, जिला	हरियाला मगरा, बाडमेर, बाडमेर		
5	प्लॉट का क्षेत्रफल	1.00 हैक्टर		
6	स्थिर भाटक	रूपये 30000/- प्रतिवर्ष एवं समय-समय पर होने वाले संशोधनानुसार		
7	भूमि का प्रकार.	राजकीय भूमि		
8	प्लॉट के सीमा स्तम्भो के अक्षान्तर व देशान्तर	सीमा स्तम्भ	अक्षान्तर (Latitude)	देशान्तर (Longitude)
		A	N25°54'29.47490"	E71°11'09.59988"
		B	N25°54'27.45627"	E71°11'11.41017"
		C	N25°54'24.89811"	E71°11'07.92273"
		D	N25°54'26.91669"	E71°11'06.11244"


भगवान सिंह
खनि अभियन्ता
बाडमेर

एनेक्स-333

राजस्थान सरकार
कार्यालय खनि अभियन्ता, खान एवं भू विज्ञान विभाग, बाडमेर


क्रम. सं.		विवरण		
1	प्लॉट क्रमांक	114		
2	खनिज	मैसनरी स्टोन		
3	कार्यालय का नाम जहाँ प्लॉट आता है	खनि अभियन्ता, बाडमेर		
4	प्लॉट का राजस्व ग्राम, तहसील, जिला	हरियाला मगरा, बाडमेर, बाडमेर		
5	प्लॉट का क्षेत्रफल	1.40 हैक्टर		
6	स्थिर भाटक	रूपये 42000/- प्रतिवर्ष एवं समय-समय पर होने वाले संशोधनानुसार		
7	भूमि का प्रकार.	राजकीय भूमि		
8	प्लॉट के सीमा स्तम्भों के अक्षांतर व देशान्तर	सीमा स्तम्भ	अक्षांतर (Latitude)	देशान्तर (Longitude)
		A	N25°54'27.45627"	E71°11'11.41017"
		B	N25°54'24.17605"	E71°11'14.35185"
		C	N25°54'22.53884"	E71°11'12.11989"
		D	N25°54'23.80046"	E71°11'10.98848"
		E	N25°54'22.87950"	E71°11'09.73300"
		F	N25°54'24.89811"	E71°11'07.92273"


भगवान सिंह
खनि अभियन्ता
बाडमेर

एनेक्शर-334

राजस्थान सरकार
कार्यालय खनि अभियन्ता, खान एवं भू विज्ञान विभाग, बाडमेर


क्रम. सं.		विवरण		
1	प्लॉट क्रमांक	115		
2	खनिज	मैसनरी स्टोन		
3	कार्यालय का नाम जहाँ प्लॉट आता है	खनि अभियन्ता, बाडमेर		
4	प्लॉट का राजस्व ग्राम, तहसील, जिला	हरियाला मगरा, बाडमेर, बाडमेर		
5	प्लॉट का क्षेत्रफल	1.40 हैक्टर		
6	स्थिर भाटक	रूपये 42000/- प्रतिवर्ष एवं समय-समय पर होने वाले संशोधनानुसार		
7	भूमि का प्रकार.	राजकीय भूमि		
8	प्लॉट के सीमा स्तम्भो के अक्षान्तर व देशान्तर	सीमा स्तम्भ	अक्षान्तर (Latitude)	देशान्तर (Longitude)
		A	N25°54'24.17605"	E71°11'14.35185"
		B	N25°54'19.76030"	E71°11'18.31173"
		C	N25°54'18.12310"	E71°11'16.07978"
		D	N25°54'22.53884"	E71°11'12.11989"


भगवान सिंह
खनि अभियन्ता
बाडमेर

एनेकशर-335

राजस्थान सरकार
कार्यालय खनि अभियन्ता, खान एवं भू विज्ञान विभाग, बाडमेर


क्रम. सं.		विवरण		
1	प्लॉट क्रमांक	116		
2	खनिज	मैसनेरी स्टोन		
3	कार्यालय का नाम जहाँ प्लॉट आता है	खनि अभियन्ता, बाडमेर		
4	प्लॉट का राजस्व ग्राम, तहसील, जिला	हरियाला मगरा, बाडमेर, बाडमेर		
5	प्लॉट का क्षेत्रफल	1.70 हैक्टर		
6	स्थिर भाटक	रुपये 51000/- प्रतिवर्ष एवं समय-समय पर होने वाले संशोधनानुसार		
7	भूमि का प्रकार.	राजकीय भूमि		
8	प्लॉट के सीमा स्तम्भों के अक्षान्तर व देशान्तर	सीमा स्तम्भ	अक्षान्तर (Latitude)	देशान्तर (Longitude)
		A	N25°54'22.28357"	E71°11'16.04895"
		B	N25°54'24.73938"	E71°11'19.39691"
		C	N25°54'22.21607"	E71°11'21.65969"
		D	N25°54'21.80680"	E71°11'21.10169"
		E	N25°54'20.54512"	E71°11'22.23307"
		F	N25°54'18.49867"	E71°11'19.44311"


भगवान सिंह
खनि अभियन्ता
बाडमेर

राजस्थान सरकार
कार्यालय खनि अभियन्ता, खान एवं भू विज्ञान विभाग, जोधपुर

डेलिनिवेशन प्लॉट ग्राम कास्टी

क्रम संख्या	विवरण			
1.	प्लॉट क्रमांक	10		
2.	खनिज	सेण्डरस्टोन		
3.	कार्यालय का नाम जहाँ प्लॉट आता है।	खनि अभियन्ता, जोधपुर		
4.	प्लॉट का राजस्व ग्राम, तहसील जिला	कास्टी, गावडी जोधपुर		
5.	प्लॉट का क्षेत्रफल	1.00 हेक्टर		
6.	मिटर चिह्न	रुपये 70000/- प्रतिवर्ष एवं समय-समय पर होने वाले संशोधनानुसार		
7.	भूमि का प्रकार	राजकीय भूमि		
8.	प्लॉट के सीमा स्तम्भों के अक्षांतर व देशान्तर	सीमा स्तम्भ	अक्षांतर (Latitude)	देशान्तर (Longitude)
		A	26°-33'-20.70125"	73°-15'-06.57055"
		B	26°-33'-19.23717"	73°-15'-03.34519"
		C	26°-33'-16.33653"	73°-15'-04.97316"
		D	26°-33'-17.80060"	73°-15'-08.19850"



खनि अभियन्ता,
जोधपुर

एनेक्शर-337

राजस्थान सरकार
कार्यालय खनि अभियन्ता, खान एवं भू विज्ञान विभाग, जोधपुर

डेलिनिवेशन प्लॉट ग्राम कार्टी

क्रम संख्या	विवरण			
1	प्लॉट क्रमंक	12		
2	खनिज	सेण्डस्टोन		
3	कार्यालय का नाम जहां प्लॉट आता हैं।	खनि अभियन्ता, जोधपुर		
4	प्लॉट का राजस्व ग्राम, तहसील, जिला	कार्टी, बावडी जोधपुर		
5	प्लॉट का क्षेत्रफल	1.00 हेक्टेयर		
6	राशि मूल्य	रुपये 70000/- प्रतिवर्ष एवं समय-समय पर होने वाले संशोधनानुसार		
7	भूमि का प्रकार	राजकीय भूमि		
8	प्लॉट के सीमा स्तम्भों के अक्षांतर व देशान्तर	सीमा स्तम्भ	अक्षांतर (Latitude)	देशान्तर (Longitude)
		A	26°-33'-20.70125''	73°-15'-06.57055''
		B	26°-33'-22.16530''	73°-15'-09.79593''
		C	26°-33'-25.06596''	73°-15'-08.16797''
		D	26°-33'-23.60190''	73°-15'-04.94258''



खनि अभियन्ता,
जोधपुर

एने वरार 338

राजस्थान सरकार
कार्यालय खनि अभियन्ता, खान एवं भू विज्ञान विभाग, जोधपुर

डेलिनियेशन प्लॉट ग्राम कास्टी

क्रम संख्या	विवरण			
1	प्लॉट क्रमांक	13		
2	खनिज	सेण्डस्टोन		
3	कार्यालय का नाम जहां प्लॉट आता है।	खनि अभियन्ता, जोधपुर		
4	प्लॉट का राजस्व ग्राम, तहसील, जिला	कास्टी, बावडी जोधपुर		
5	प्लॉट का क्षेत्रफल	1.00 हेक्टेयर		
6	रकबा मारक	रूपये 70000/- प्रतिवर्ष एवं समय-समय पर होने वाले संशोधनानुसार		
7	भूमि का प्रकार	राजकीय भूमि		
8	प्लॉट के सीमा स्तम्भों के अक्षांतर व देशान्तर	सीमा स्तम्भ	अक्षांतर (Latitude)	देशान्तर (Longitude)
		A	26°-33'-20.70125''	73°-15'-06.57055''
		B	26°-33'-22.16530''	73°-15'-09.79593''
		C	26°-33'-19.26464''	73°-15'-11.42387''
		D	26°-33'-17.80060''	73°-15'-08.19850''



खनि अभियन्ता,
जोधपुर

एनेक्षर (339)

राजस्थान सरकार
कार्यालय खनि अभियन्ता, खान एवं भू विज्ञान विभाग, जोधपुर

डेलिनियेशन प्लॉट ग्राम कास्टी

क्रम संख्या	विवरण			
1	प्लॉट क्रमांक	14		
2	खनिज	सेण्डस्टोन		
3	कार्यालय का नाम जहाँ प्लॉट आता है।	खनि अभियन्ता, जोधपुर		
4	प्लॉट का राजस्व ग्राम, तहसील जिला	कास्टी, बावडी जोधपुर		
5	प्लॉट का क्षेत्रफल	1.00 हेक्टर		
6	रक्षित आरक्ष	रूपये 70000/- प्रतिवर्ष एवं समय-समय पर होने वाले संशोधनानुसार		
7	भूमि का प्रकार	राजकीय भूमि		
8	प्लॉट के सीमा स्तम्भों के अक्षान्तर व देशान्तर	सीमा स्तम्भ	अक्षान्तर (Latitude)	देशान्तर (Longitude)
		A	26°-33'-23.62934''	73°-15'-13.02134''
		B	26°-33'-22.16530''	73°-15'-09.79593''
		C	26°-33'-19.26464''	73°-15'-11.42387''
		D	26°-33'-20.72866''	73°-15'-14.64926''



खनि अभियन्ता,
जोधपुर

एनेक्शर-340

राजस्थान सरकार
कार्यालय खनि अभियन्ता, खान एवं भू विज्ञान विभाग, जोधपुर

डेलिनिवेशन प्लॉट ग्राम कास्टी

क्र. संख्या	विवरण			
1	प्लॉट क्रमांक	20		
2	खनिज	सेण्डस्टोन		
3	कार्यालय का नाम जहाँ प्लॉट आता है।	खनि अभियन्ता, जोधपुर		
4	प्लॉट का राजस्व ग्राम, तहसील जिला	कास्टी, बाबडी जोधपुर		
5	प्लॉट का क्षेत्रफल	1.00 हेक्टेयर		
6	मूल्य मूल्यांकन	रुपये 70000/- प्रतिवर्ष एवं समय-समय पर होने वाले संशोधनानुसार		
7	भूमि का प्रकार	राजकीय भूमि		
8	प्लॉट के सीमा स्तम्भों के अक्षांतर व देशान्तर	सीमा स्तम्भ	अक्षांतर (Latitude)	देशान्तर (Longitude)
		A	26°-33'-15.87659''	73°-14'-38.26455''
		B	26°-33'-15.97398''	73°-14'-33.15630''
		C	26°-33'-13.62828''	73°-14'-35.65628''
		D	26°-33'-18.22230''	73°-14'-35.76458''



खनि अभियन्ता,
जोधपुर

एने वरार (34)

राजस्थान सरकार
कार्यालय खनि अभियन्ता, खान एवं मू. विज्ञान विभाग, जोधपुर

डेलिनिवेशन प्लॉट ग्राम कास्टी

क्रम संख्या	विवरण		
1	प्लॉट क्रमांक	21	
2	खनिज	सोण्डस्टोन	
3	कार्यालय का नाम जहां प्लॉट आता है।	खनि अभियन्ता, जोधपुर	
4	प्लॉट का राजस्व ग्राम, तहसील जिला	कास्टी, बावडी जोधपुर	
5	प्लॉट का क्षेत्रफल	1.00 हेक्टेयर	
6	स्थिर भटक	रुपये 70000/- प्रतिवर्ष एवं समय-समय पर होने वाले संशोधनानुसार	
7	भूमि का प्रकार	राजकीय भूमि	
8	प्लॉट के सीमा स्तम्भों के अक्षान्तर व देशान्तर	सीमा स्तम्भ	अक्षान्तर (Latitude) देशान्तर (Longitude)
		A	26°-33'-15.97398'' 73°-14'-33.15690''
		B	26°-33'-16.07132'' 73°-14'-28.04805''
		C	26°-33'-13.72564'' 73°-14'-30.54806''
		D	26°-33'-18.31967'' 73°-14'-30.65630''



खनि अभियन्ता,
जोधपुर

एनेक्स-342

राजस्थान सरकार
कार्यालय खनि अभियन्ता, खान एवं भू. विज्ञान विभाग, जोधपुर

डेलिनिवेशन प्लॉट ग्राम कास्टी

क्रम संख्या	विवरण			
1	प्लॉट क्रमांक	24		
2	खनिज	सिण्डस्टोन		
3	कार्यालय का नाम जहां प्लॉट आता है।	खनि अभियन्ता, जोधपुर		
4	प्लॉट का राजस्व ग्राम, तहसील जिला	कास्टी, बावडी जोधपुर		
5	प्लॉट का क्षेत्रफल	1.00 हेक्टेयर		
6	रूपये 70000/- प्रतिवर्ष एवं समय-समय पर होने वाले संशोधनानुसार			
7	भूमि का प्रकार	राजकीय भूमि		
8	प्लॉट के सीमा स्तम्भों के अक्षान्तर व देशान्तर	सीमा स्तम्भ	अक्षान्तर (Latitude)	देशान्तर (Longitude)
		A	26°-33'-18.68462''	73°-14'-31.07967''
		B	26°-33'-18.78194''	73°-14'-25.97138''
		C	26°-33'-16.43627''	73°-14'-28.47142''
		D	26°-33'-21.03030''	73°-14'-28.57963''



खनि अभियन्ता,
जोधपुर

एनेक्शर-343

राजस्थान सरकार
कार्यालय खनि अभियन्ता, खान एवं भू विज्ञान विभाग, जोधपुर

डेलिनियेशन प्लॉट ग्राम कास्टी

क्रम संख्या	विवरण			
1	प्लॉट क्रमांक	26		
2	खनिज	सेप्टेस्टोन		
3	कार्यालय का नाम जहाँ प्लॉट आता है।	खनि अभियन्ता, जोधपुर		
4	प्लॉट का राजस्व ग्राम, तहसील जिला	कास्टी, बावडी जोधपुर		
5	प्लॉट का क्षेत्रफल	1.00 हेक्टेयर		
6	<i>स्विचिंग चार्ज</i>	रुपये 70000/- प्रतिवर्ष एवं समय-समय पर होने वाले संशोधनानुसार		
7	भूमि का प्रकार	राजकीय भूमि		
8	प्लॉट के सीमा स्तम्भों के अक्षांतर व देशान्तर	सीमा स्तम्भ	अक्षांतर (Latitude)	देशान्तर (Longitude)
		A	26°-33'-15.36074''	73°-14'-24.61318''
		B	26°-33'-12.03678''	73°-14'-18.14680''
		C	26°-33'-10.86397''	73°-14'-19.39682''
		D	26°-33'-16.53357''	73°-14'-23.36316''



खनि अभियन्ता,
जोधपुर

एनेक्शर (344)

राजस्थान सरकार
कार्यालय खनि अभियन्ता, खान एवं भू विज्ञान विभाग, जोधपुर

डेलिनिवेशन प्लॉट ग्राम कास्टी

क्रम संख्या	विवरण			
1.	प्लॉट क्रमांक	27		
2.	खनिज	सेण्डस्टोन		
3.	कार्यालय का नाम जहाँ प्लॉट आता है।	खनि अभियन्ता, जोधपुर		
4.	प्लॉट का राजस्व ग्राम, तहसील जिला	कास्टी, बावड़ी जोधपुर		
5.	प्लॉट का क्षेत्रफल	1.00 हेक्टेयर		
6.	रकबा	रूपये 70000/- प्रतिवर्ष एवं समय-समय पर होने वाले संशोधनानुसार		
7.	भूमि का प्रकार	राजकीय भूमि		
8.	प्लॉट के सीमा स्तम्भों के अक्षांतर व देशान्तर	सीमा स्तम्भ	अक्षांतर (Latitude)	देशान्तर (Longitude)
		A	26°-33'-12.03678''	73°-14'-18.14680''
		B	26°-33'-14.38240''	73°-14'-15.64673''
		C	26°-33'-16.63081''	73°-14'-18.25490''
		D	26°-33'-14.28518''	73°-14'-20.75497''



खनि अभियन्ता,
जोधपुर

एनेक्शर 345

राजस्थान सरकार
कार्यालय खनि अभियन्ता, खान एवं भू विज्ञान विभाग, जोधपुर

डेलिमियेशन प्लॉट ग्राम कास्टी

क्रम संख्या		विवरण		
1	प्लॉट क्रमांक	36		
2	खनिज	सेण्डस्टोन		
3	कार्यालय का नाम जहाँ प्लॉट आता है।	खनि अभियन्ता, जोधपुर		
4	प्लॉट का राजस्व ग्राम, तहसील, जिला	कास्टी, बाबडी जोधपुर		
5	प्लॉट का क्षेत्रफल	1.00 हेक्टेयर		
6	स्थिर भाटक	रुमये 70000/-प्रतिवर्ष एवं समय-समय पर होने वाले संशोधनानुसार		
7	भूमि का प्रकार	राजकीय भूमि		
8	प्लॉट के सीमा स्तम्भों के अक्षांतर व देशान्तर	सीमा स्तम्भ	अक्षांतर (Latitude)	देशान्तर (Longitude)
		A	26°-33'-16.63081''	73°-14'-18.25490''
		B	26°-33'-16.72800''	73°-14'-13.14664''
		C	26°-33'-14.38240''	73°-14'-15.64673''
		D	26°-33'-18.97642''	73°-14'-15.75480''


खनि अभियन्ता,
जोधपुर

कार्यालय खनि अभियन्ता, खान एवं भूविज्ञान विभाग प्रतापगढ़

क्र. सं.	बिन्दु	विवरण		
01.	प्लॉट क्रमांक	07 / 2019		
02.	खनिज	मार्बल		
03.	कार्यालय का नाम जहां प्लॉट आता है	खनि अभियन्ता प्रतापगढ़		
04.	प्लॉट का राजस्व ग्राम, तहसील व जिला	खसरा संख्या 1536, राजस्व ग्राम लोहागढ़, तहसील धरियावद व जिला प्रतापगढ़		
05.	प्लॉट का क्षेत्रफल	4.00 हैक्टेयर		
06.	वार्षिक, खनन पट्टे का स्थिर भाटक (डेड रेंट)	4.00 लाख		
07.	भूमि का प्रकार	बिलानाम गैर काबिल काश्त		
08.	प्लॉट के सीमा स्तम्भों के अक्षान्तर व देशान्तर (सीमांकन रिपोर्ट अनुसार)	PILLER	LATITUDE	LONGITUDE
		A	23°57'31.70627"	74°15'56.49716"
		B	23°57'32.74611"	74°15'49.51207"
		C	23°57'39.16527"	74°15'50.64355"
		D	23°57'38.12542"	74°15'57.62873"

SML
(एस.एन. कुमावत)

खनि अभियन्ता, प्रतापगढ़

कार्यालय खनि अभियन्ता, खान एवं भूविज्ञान विभाग, प्रतापगढ़

क्र. सं.	बिन्दु	विवरण															
01	प्लॉट क्रमांक	09/2019															
02	खनिज	मार्बल															
03	कार्यालय का नाम जहाँ प्लॉट आता है	खनि अभियन्ता प्रतापगढ़															
04	प्लॉट का राजस्व ग्राम, तहसील व जिला	खसरा संख्या 1536, राजस्व ग्राम लोहागढ़, तहसील धरियावद व जिला प्रतापगढ़															
05	प्लॉट का क्षेत्रफल	4.00 हैक्टेयर															
06	वार्षिक, खनन पदों का स्थिर भाटक (डेड रेंट)	4.00 लाख															
08	भूमि का प्रकार	बिलानाम गैर काबिल काश्त															
11	प्लॉट के सीमा स्तम्भों के अक्षान्तर व देशान्तर (सीमांकन रिपोर्ट अनुसार)	<table border="1"><thead><tr><th>PILLER</th><th>LATITUDE</th><th>LONGITUDE</th></tr></thead><tbody><tr><td>A</td><td>23°57'29.62633"</td><td>74°16'10.46725"</td></tr><tr><td>B</td><td>23°57'30.66635"</td><td>74°16'03.48222"</td></tr><tr><td>C</td><td>23°57'37.08548"</td><td>74°16'04.61389"</td></tr><tr><td>D</td><td>23°57'36.04545"</td><td>74°16'11.59901"</td></tr></tbody></table>	PILLER	LATITUDE	LONGITUDE	A	23°57'29.62633"	74°16'10.46725"	B	23°57'30.66635"	74°16'03.48222"	C	23°57'37.08548"	74°16'04.61389"	D	23°57'36.04545"	74°16'11.59901"
PILLER	LATITUDE	LONGITUDE															
A	23°57'29.62633"	74°16'10.46725"															
B	23°57'30.66635"	74°16'03.48222"															
C	23°57'37.08548"	74°16'04.61389"															
D	23°57'36.04545"	74°16'11.59901"															

(एस.एन. कुमावत)

खनि अभियन्ता, प्रतापगढ़

क्र. सं.	विवरण			
1	प्लॉट क्रमांक	66/2021		
2	खनिज	क्वार्ट्ज, फ़ैल्सपार व ग्रेनाईट		
3	कार्यालय का नाम जहाँ प्लॉट आता है।	खनि अभियन्ता आमेट		
4	प्लॉट का राजस्व ग्राम, तहसील, जिला	भचेड़िया, तहसील- देवगढ़ जिला- राजसमन्द		
5	प्लॉट का क्षेत्रफल	4.6598 हैक्टर		
6	स्थिरभाटक	रु. 2,79,600/- प्रति वर्ष		
7	भूमि का प्रकार	राजकीय भूमि		
8	प्लॉट की सीमा स्तम्भों के अक्षान्तर व देशान्तर	Pillar	Longitude(E)	Latitude(N)
		A	74°-00'-54.206333"	25°-29'-04.182416"
		B	74°-01'-05.619996"	25°-29'-05.532159"
		C	74°-01'-05.609703"	25°-29'-04.605001"
		D	74°-01'-03.209932"	25°-29'-01.560015"
		E	74°-00'-59.816973"	25°-29'-03.762971"
		F	74°-00'-58.000938"	25°-29'-00.606852"
		G	74°-01'-01.309367"	25°-28'-58.458779"
		H	74°-00'-58.123657"	25°-28'-54.416399"
		I	74°-00'-56.718122"	25°-28'-54.250175"
		J	74°-00'-55.932419"	25°-28'-59.723613"
K	74°-00'-54.864544"	25°-28'-59.597319"		

(आसिफ मोहम्मद अंसारी)
खनि अभियन्ता,
आमेट, जिला राजसमंद

क्र. सं.	विवरण			
1	प्लॉट क्रमांक	67/2021		
2	खनिज	क्वार्ट्ज, फ़ैल्सपार व ग्रेनाईट		
3	कार्यालय का नाम जहाँ प्लॉट आता है।	खनि अभियन्ता आमेट		
4	प्लॉट का राजस्व ग्राम, तहसील, जिला	भचेड़िया, तहसील- देवगढ़ जिला- राजसमन्द		
5	प्लॉट का क्षेत्रफल	4.0163 हैक्टर		
6	स्थिरभाटक	रु. 2,41,020/- प्रति वर्ष		
7	भूमि का प्रकार	राजकीय भूमि		
8	प्लॉट की सीमा स्तम्भों के अक्षान्तर व देशान्तर	Pillar	Longitude(E)	Latitude(N)
		A	74°-00'-54.864544"	25°-28'-59.597319"
		B	74°-00'-55.932419"	25°-28'-59.723613"
		C	74°-00'-56.718122"	25°-28'-54.250175"
		D	74°-00'-53.040445"	25°-28'-49.583279"
		E	74°-00'-45.934569"	25°-28'-49.591798"
		F	74°-00'-50.422037"	25°-28'-52.179183"
		G	74°-00'-49.364205"	25°-28'-54.029629"
		H	74°-00'-53.091829"	25°-28'-54.470517"
		I	74°-00'-52.397732"	25°-28'-59.305525"

(आसिफ मोहम्मद अंसारी)
खनि अभियन्ता,
आमेट, जिला राजसमंद

कार्यालय खनि अभियन्ता, खान एवं भू-विज्ञान विभाग, आमेट राजसमन्द (राज.)

क्र. सं.	विवरण			
1	प्लॉट क्रमांक	90 / 2021		
2	खनिज	क्वार्ट्ज, फ़ैल्सपार व ग्रेनाईट		
3	कार्यालय का नाम जहाँ प्लॉट आता है।	खनि अभियन्ता आमेट		
4	प्लॉट का राजस्व ग्राम, तहसील, जिला	भचेड़िया, तहसील- देवगढ़ जिला- राजसमन्द		
5	प्लॉट का क्षेत्रफल	4.1134 हैक्टर		
6	स्थिरभाटक	रु. 2,46,840 / - प्रति वर्ष		
7	भूमि का प्रकार	राजकीय भूमि		
8	प्लॉट की सीमा स्तम्भों के अक्षान्तर व देशान्तर	Pillar	Longitude(E)	Latitude(N)
		A	74°-01'-51.906080"	25°-29'-04.289320"
		B	74°-01'-58.817040"	25°-28'-59.964652"
		C	74°-01'-58.365217"	25°-28'-57.535843"
		D	74°-01'-46.857289"	25°-28'-57.642167"

(आसिफ मोहम्मद अंसारी)
खनि अभियन्ता,
आमेट, जिला राजसमंद

राजस्थान सरकार
कार्यालय खनि अभियन्ता, खान एवं भू विज्ञान विभाग, बाडमेर

क्रम. सं.		विवरण		
1	प्लॉट क्रमांक	117		
2	खनिज	मैसनरी स्टोन		
3	कार्यालय का नाम जहाँ प्लॉट आता है	खनि अभियन्ता, बाडमेर		
4	प्लॉट का राजस्व ग्राम, तहसील, जिला	हरियाला मगरा, बाडमेर, बाडमेर		
5	प्लॉट का क्षेत्रफल	1.50 हैक्टर		
6	स्थिर भाटक	रुपये 45000/- प्रतिवर्ष एवं समय-समय पर होने वाले संशोधनानुसार		
7	भूमि का प्रकार.	राजकीय भूमि		
8	प्लॉट के सीमा स्तम्भों के अक्षांतर व देशान्तर	सीमा स्तम्भ	अक्षांतर (Latitude)	देशान्तर (Longitude)
		A	N25°54'19.28348"	E71°11'23.36444"
		B	N25°54'21.80680"	E71°11'21.10169"
		C	N25°54'23.85324"	E71°11'23.89168"
		D	N25°54'22.59159"	E71°11'25.02305"
		E	N25°54'24.63805"	E71°11'27.81306"
		F	N25°54'23.37639"	E71°11'28.94442"

B. L.
भगवान सिंह
खनि अभियन्ता
बाडमेर

राजस्थान सरकार
कार्यालय खनि अभियन्ता, खान एवं भू विज्ञान विभाग, बाडमेर

क्रम. सं.		विवरण		
1	प्लॉट क्रमांक	118		
2	खनिज	मैसनरी स्टोन		
3	कार्यालय का नाम जहाँ प्लॉट आता है	खनि अभियन्ता, बाडमेर		
4	प्लॉट का राजस्व ग्राम, तहसील, जिला	हरियाला मगरा, बाडमेर, बाडमेर		
5	प्लॉट का क्षेत्रफल	1.50 हैक्टर		
6	स्थिर भाटक	रूपये 45000/- प्रतिवर्ष एवं समय-समय पर होने वाले संशोधनानुसार		
7	भूमि का प्रकार.	राजकीय भूमि		
8	प्लॉट के सीमा स्तम्भो के अक्षांतर व देशान्तर	सीमा स्तम्भ	अक्षांतर (Latitude)	देशान्तर (Longitude)
		A	N25°54'19.28348"	E71°11'23.36444"
		B	N25°54'21.73924"	E71°11'26.71241"
		C	N25°54'18.58507"	E71°11'29.54080"
		D	N25°54'16.12935"	E71°11'26.19283"

Bul
भगवान सिंह
खनि अभियन्ता
बाडमेर


राजस्थान सरकार
कार्यालय खनि अभियन्ता, खान एवं भू विज्ञान विभाग, बाडमेर

क्रम. सं.		विवरण		
1	प्लॉट क्रमांक	119		
2	खनिज	मैसनरी स्टोन		
3	कार्यालय का नाम जहाँ प्लॉट आता है	खनि अभियन्ता, बाडमेर		
4	प्लॉट का राजस्व ग्राम, तहसील, जिला	हरियाला मगरा, बाडमेर, बाडमेर		
5	प्लॉट का क्षेत्रफल	1.50 हैक्टर		
6	स्थिर भाटक	रूपये 45000/- प्रतिवर्ष एवं समय-समय पर होने वाले संशोधनानुसार		
7	भूमि का प्रकार.	राजकीय भूमि		
8	प्लॉट के सीमा स्तम्भो के अक्षान्तर व देशान्तर	सीमा स्तम्भ	अक्षान्तर (Latitude)	देशान्तर (Longitude)
		A	N25°54'16.12935"	E71°11'26.19283"
		B	N25°54'18.58507"	E71°11'29.54080"
		C	N25°54'15.43091"	E71°11'32.36914"
		D	N25°54'12.97519"	E71°11'29.02119"

Paul
भगवान सिंह
खनि अभियन्ता
बाडमेर


राजस्थान सरकार
कार्यालय खनि अभियन्ता, खान एवं भू विज्ञान विभाग, बाडमेर

क्रम. सं.		विवरण		
1	प्लॉट क्रमांक	120		
2	खनिज	मैसनरी स्टोन		
3	कार्यालय का नाम जहाँ प्लॉट आता है	खनि अभियन्ता, बाडमेर		
4	प्लॉट का राजस्व ग्राम, तहसील, जिला	हरियाला मगरा, बाडमेर, बाडमेर		
5	प्लॉट का क्षेत्रफल	1.00 हैक्टर		
6	स्थिर भाटक	रूपये 30000/- प्रतिवर्ष एवं समय-समय पर होने वाले संशोधनानुसार		
7	भूमि का प्रकार.	राजकीय भूमि		
8	प्लॉट के सीमा स्तम्भो के अक्षान्तर व देशान्तर	सीमा स्तम्भ	अक्षान्तर (Latitude)	देशान्तर (Longitude)
		A	N25°54'22.26862"	E71°11'34.56282"
		B	N25°54'23.90574"	E71°11'36.79486"
		C	N25°54'20.75151"	E71°11'39.62318"
		D	N25°54'19.11441"	E71°11'37.39115"


भगवान सिंह
खनि अभियन्ता
बाडमेर


राजस्थान सरकार
कार्यालय खनि अभियन्ता, खान एवं भू. विज्ञान विभाग, बाडमेर

क्रम. सं.		विवरण		
1	प्लॉट क्रमांक	121		
2	खनिज	मैसनरी स्टोन		
3	कार्यालय का नाम जहाँ प्लॉट आता है	खनि अभियन्ता, बाडमेर		
4	प्लॉट का राजस्व ग्राम, तहसील, जिला	हरियाला मगरा, बाडमेर, बाडमेर		
5	प्लॉट का क्षेत्रफल	1.00 हैक्टर		
6	स्थिर भाटक	रूपये 30000/- प्रतिवर्ष एवं समय-समय पर होने वाले संशोधनानुसार		
7	भूमि का प्रकार.	राजकीय भूमि		
8	प्लॉट के सीमा स्तम्भों के अक्षान्तर व देशान्तर	सीमा स्तम्भ	अक्षान्तर (Latitude)	देशान्तर (Longitude)
		A	N25°54'23.90574"	E71°11'36.79486"
		B	N25°54'25.54284"	E71°11'39.02691"
		C	N25°54'22.38860"	E71°11'41.85522"
		D	N25°54'20.75151"	E71°11'39.62318"


भगवान सिंह
खनि अभियन्ता
बाडमेर

राजस्थान सरकार
कार्यालय खनि अभियन्ता, खान एवं भू विज्ञान विभाग, बाडमेर


क्रम. सं.		विवरण		
1	प्लॉट क्रमांक	122		
2	खनिज	मैसनरी स्टोन		
3	कार्यालय का नाम जहाँ प्लॉट आता है	खनि अभियन्ता, बाडमेर		
4	प्लॉट का राजस्व ग्राम, तहसील, जिला	हरियाला मगरा, बाडमेर, बाडमेर		
5	प्लॉट का क्षेत्रफल	1.50 हैक्टर		
6	स्थिर भाटक	रुपये 45000/- प्रतिवर्ष एवं समय-समय पर होने वाले संशोधनानुसार		
7	भूमि का प्रकार.	राजकीय भूमि		
8	प्लॉट के सीमा स्तम्भों के अक्षान्तर व देशान्तर	सीमा स्तम्भ	अक्षान्तर (Latitude)	देशान्तर (Longitude)
		A	N25°54'25.54284"	E71°11'39.02691"
		B	N25°54'27.99846"	E71°11'42.37502"
		C	N25°54'24.84424"	E71°11'45.20332"
		D	N25°54'22.38860"	E71°11'41.85522"


भगवान सिंह
खनि अभियन्ता
बाडमेर

एनेकशाद-357

राजस्थान सरकार
कार्यालय खनि अभियन्ता, खान एवं भू विज्ञान विभाग, बाडमेर


क्रम. सं.		विवरण		
1	प्लॉट क्रमांक	123		
2	खनिज	मैसनरी स्टोन		
3	कार्यालय का नाम जहाँ प्लॉट आता है	खनि अभियन्ता, बाडमेर		
4	प्लॉट का राजस्व ग्राम, तहसील, जिला	हरियाला मगरा, बाडमेर, बाडमेर		
5	प्लॉट का क्षेत्रफल	1.50 हैक्टर		
6	स्थिर भाटक	रूपये 45000/- प्रतिवर्ष एवं समय-समय पर होने वाले संशोधनानुसार		
7	भूमि का प्रकार.	राजकीय भूमि		
8	प्लॉट के सीमा स्तम्भो के अक्षान्तर व देशान्तर	सीमा स्तम्भ	अक्षान्तर (Latitude)	देशान्तर (Longitude)
		A	N25°54'24.16112"	E71°11'32.86581"
		B	N25°54'28.25392"	E71°11'38.44594"
		C	N25°54'26.36137"	E71°11'40.14294"
		D	N25°54'22.26862"	E71°11'34.56282"


भगवान सिंह
खनि अभियन्ता
बाडमेर

एनेक्शा-358

राजस्थान सरकार
कार्यालय खनि अभियन्ता, खान एवं भू विज्ञान विभाग, बाडमेर


कम. सं.		विवरण		
1	प्लॉट क्रमांक	124		
2	खनिज	मैसनरी स्टोन		
3	कार्यालय का नाम जहाँ प्लॉट आता है	खनि अभियन्ता, बाडमेर		
4	प्लॉट का राजस्व ग्राम, तहसील, जिला	हरियाला मगरा, बाडमेर, बाडमेर		
5	प्लॉट का क्षेत्रफल	1.50 हैक्टर		
6	स्थिर भाटक	रुपये 45000/- प्रतिवर्ष एवं समय-समय पर होने वाले संशोधनानुसार		
7	भूमि का प्रकार.	राजकीय भूमि		
8	प्लॉट के सीमा स्तम्भों के अक्षान्तर व देशान्तर	सीमा स्तम्भ	अक्षान्तर (Latitude)	देशान्तर (Longitude)
		A	N25°54'24.16112"	E71°11'32.86581"
		B	N25°54'25.42279"	E71°11'31.73445"
		C	N25°54'23.37639"	E71°11'28.94442"
		D	N25°54'24.63805"	E71°11'27.81306"
		E	N25°54'28.73087"	E71°11'33.39316"
		F	N25°54'26.20753"	E71°11'35.65586"


भगवान सिंह
खनि अभियन्ता
बाडमेर

एनेक्स-359


राजस्थान सरकार
कार्यालय खनि अभियन्ता, खान एवं भू विज्ञान विभाग, बाडमेर

क्रम. सं.		विवरण		
1	प्लॉट क्रमांक	125		
2	खनिज	मैसनरी स्टोन		
3	कार्यालय का नाम जहाँ प्लॉट आता है	खनि अभियन्ता, बाडमेर		
4	प्लॉट का राजस्व ग्राम, तहसील, जिला	हरियाला मगरा, बाडमेर, बाडमेर		
5	प्लॉट का क्षेत्रफल	1.00 हैक्टर		
6	स्थिर भाटक	रूपये 30000/- प्रतिवर्ष एवं समय-समय पर होने वाले संशोधनानुसार		
7	भूमि का प्रकार.	राजकीय भूमि		
8	प्लॉट के सीमा स्तम्भों के अक्षान्तर व देशान्तर	सीमा स्तम्भ	अक्षान्तर (Latitude)	देशान्तर (Longitude)
		A	N25°54'24.63805"	E71°11'27.81306"
		B	N25°54'25.89970"	E71°11'26.68169"
		C	N25°54'29.99257"	E71°11'32.26180"
		D	N25°54'28.73087"	E71°11'33.39316"


भगवान सिंह
खनि अभियन्ता
बाडमेर

राजस्थान सरकार
कार्यालय खनि अभियन्ता, खान एवं भू विज्ञान विभाग, बाडमेर

कम. सं.		विवरण		
1	प्लॉट क्रमांक	126		
2	खनिज	मैसनरी स्टोन		
3	कार्यालय का नाम जहाँ प्लॉट आता है	खनि अभियन्ता, बाडमेर		
4	प्लॉट का राजस्व ग्राम, तहसील, जिला	हरियाला मगरा, बाडमेर, बाडमेर		
5	प्लॉट का क्षेत्रफल	1.00 हैक्टर		
6	स्थिर भाटक	रूपये 30000/- प्रतिवर्ष एवं समय-समय पर होने वाले संशोधनानुसार		
7	भूमि का प्रकार.	राजकीय भूमि		
8	प्लॉट के सीमा स्तम्भों के अक्षान्तर व देशान्तर	सीमा स्तम्भ	अक्षान्तर (Latitude)	देशान्तर (Longitude)
		A	N25°54'25.89970"	E71°11'26.68169"
		B	N25°54'27.16135"	E71°11'25.55032"
		C	N25°54'31.25423"	E71°11'31.13043"
		D	N25°54'29.99257"	E71°11'32.26180"


भगवान सिंह
खनि अभियन्ता
बाडमेर

प्लान नंबर (361)

राजस्थान सरकार

कार्यालय खनि अभियन्ता, खान एवं भू-विज्ञान विभाग, आमेट राजसमन्द (राज.)

क्र. सं.	विवरण		
1	प्लॉट क्रमांक 92/2021		
2	खनिज क्वार्टर, फॉल्सपार व ग्रेनाईट		
3	कार्यालय का नाम जहाँ प्लॉट आता है। खनि अभियन्ता आमेट		
4	प्लॉट का राजस्व ग्राम, तहसील, जिला भचेड़िया, तहसील- देवगढ़ जिला- राजसमन्द		
5	प्लॉट का क्षेत्रफल 4.3460 हेक्टर		
6	स्थिरभाटक रु. 2,60,760/- प्रति वर्ष		
7	भूमि का प्रकार राजकीय भूमि		
8	प्लॉट की सीमा स्तम्भों के अक्षान्तर व देशान्तर		
	Pillar	Longitude(E)	Latitude(N)
	A	74°-01'-55.452091"	25°-29'-13.219875"
	B	74°-01'-56.779666"	25°-29'-12.389139"
	C	74°-02'-00.869652"	25°-29'-17.773552"
	D	74°-02'-05.987786"	25°-29'-16.166366"
	E	74°-02'-00.924641"	25°-29'-12.253131"
	F	74°-02'-00.676625"	25°-29'-09.950703"
	G	74°-02'-00.096843"	25°-29'-06.834123"
H	74°-01'-53.660779"	25°-29'-10.861575"	

(आसिफ मोहम्मद अंसारी)
खनि अभियन्ता,
आमेट, जिला राजसमंद



राजस्थान सरकार

कार्यालय खनि अभियन्ता, खण्ड प्रथम, बून्दी (राज0)

खनिज भवन, सावित्री बाई फुले कन्या छात्रावास के पास, बीबनवां रोड, बून्दी,

दूरभाष नंबर 0747-2457840 / E-mail me.bundi1@rajasthan.gov.in



डेलिनियेशन प्लॉट ग्राम लाम्बाखोह, तहसील-तालेड़ा, जिला- बून्दी

क्र. स.	मद	विवरण															
1	प्लॉट क्रमांक	1															
2	खनिज	सेण्डस्टोन एवं मेसेनरी स्टोन															
3	कार्यालय का नाम जहां प्लॉट आता है	खनि अभियन्ता खण्ड प्रथम बून्दी															
4	प्लॉट का राजस्व ग्राम, तहसील एवं जिला	ग्राम-लाम्बाखोह, तहसील-तालेड़ा, जिला- बून्दी															
5	प्लॉट का क्षेत्रफल	01 हेक्टर (100मी X 100मी)															
6	वार्षिक स्थिरभाटक	70,000/- वार्षिक एवं एवं उसमें समय-समय पर होने वाले संशोधनानुसार।															
7	भूमि का प्रकार व खसरा स0	राजकीय भूमि व खसरा स0 610															
8	प्लॉट की सीमा स्तम्भों के अक्षान्तर व देशान्तर (सर्वे रिपोर्ट अनुसार)	<table border="1"> <thead> <tr> <th>सीमा स्तम्भ</th> <th>अक्षान्श (Latitude)</th> <th>देशान्तर (Longitude)</th> </tr> </thead> <tbody> <tr> <td>A</td> <td>25°01'50.72554"</td> <td>75°27'17.50857"</td> </tr> <tr> <td>B</td> <td>25°01'47.47566"</td> <td>75°27'17.49658"</td> </tr> <tr> <td>C</td> <td>25°01'47.48568"</td> <td>75°27'13.92963"</td> </tr> <tr> <td>D</td> <td>25°01'50.73644"</td> <td>75°27'13.94158"</td> </tr> </tbody> </table>	सीमा स्तम्भ	अक्षान्श (Latitude)	देशान्तर (Longitude)	A	25°01'50.72554"	75°27'17.50857"	B	25°01'47.47566"	75°27'17.49658"	C	25°01'47.48568"	75°27'13.92963"	D	25°01'50.73644"	75°27'13.94158"
सीमा स्तम्भ	अक्षान्श (Latitude)	देशान्तर (Longitude)															
A	25°01'50.72554"	75°27'17.50857"															
B	25°01'47.47566"	75°27'17.49658"															
C	25°01'47.48568"	75°27'13.92963"															
D	25°01'50.73644"	75°27'13.94158"															
9	विशेष शर्त																

(देवीलाल बंशीवाल)
खनि अभियन्ता,
खण्ड प्रथम, बून्दी



राजस्थान सरकार

एनेक्सर-363

कार्यालय खनि अभियन्ता, खण्ड प्रथम, बून्दी (राज0)

खनिज भवन, सावित्री बाई फुले कन्या छात्रावास के पास, बीबनवां रोड, बून्दी,

दूरभाष नंबर 0747-2457840 / E-mail me.bundi1@rajasthan.gov.in



डेलिनियेशन प्लॉट ग्राम लाम्बाखोह, तहसील-तालेड़ा, जिला- बून्दी

क्र. स.	मद	विवरण		
1	प्लॉट क्रमांक	2		
2	खनिज	सेण्डस्टोन एवं मेसेनरी स्टोन		
3	कार्यालय का नाम जहां प्लॉट आता है	खनि अभियन्ता खण्ड प्रथम बून्दी		
4	प्लॉट का राजस्व ग्राम, तहसील एवं जिला	ग्राम-लाम्बाखोह, तहसील-तालेड़ा, जिला- बून्दी		
5	प्लॉट का क्षेत्रफल	01 हेक्टर (100मी X 100मी)		
6	वार्षिक स्थिरभाटक	70,000/- वार्षिक एवं एवं उसमें समय-समय पर होने वाले संशोधनानुसार।		
7	भूमि का प्रकार व खसरा स0	राजकीय भूमि व खसरा स0 610		
8	प्लॉट की सीमा स्तम्भों के अक्षान्तर व देशान्तर (सर्वे रिपोर्ट अनुसार)	सीमा स्तम्भ	अक्षान्श (Latitude)	देशान्तर (Longitude)
		A	25°01'50.71461"	75°27'21.07556"
		B	25°01'47.46473"	75°27'21.06354"
		C	25°01'47.47566"	75°27'17.49658"
		D	25°01'50.72554"	75°27'17.50857"
9	विशेष शर्त			

(देवीलाल बशीवाल)
खनि अभियन्ता,
खण्ड प्रथम, बून्दी



राजस्थान सरकार

एनेक्सर-364

कार्यालय खनि अभियन्ता, खण्ड प्रथम, बून्दी (राज0)

खनिज भवन, सावित्री बाई फुले कन्या छात्रावास के पास, बीबनवां रोड, बून्दी,

दूरभाष नंबर 0747-2457840 / E-mail me.bundil@rajasthan.gov.in



डेलिनियेशन प्लॉट ग्राम लाम्बाखोह, तहसील-तालेड़ा, जिला- बून्दी

क्र. स.	मद	विवरण		
1	प्लॉट क्रमांक	3		
2	खनिज	सेण्डस्टोन एवं मेसेनरी स्टोन		
3	कार्यालय का नाम जहां प्लॉट आता है	खनि अभियन्ता खण्ड प्रथम बून्दी		
4	प्लॉट का राजस्व ग्राम, तहसील एवं जिला	ग्राम-लाम्बाखोह, तहसील-तालेड़ा, जिला- बून्दी		
5	प्लॉट का क्षेत्रफल	01 हेक्टर (100मी X 100मी)		
6	वार्षिक स्थिरभाटक	70,000/- वार्षिक एवं एवं उसमें समय-समय पर होने वाले संशोधनानुसार।		
7	भूमि का प्रकार व खसरा स0	राजकीय भूमि व खसरा स0 610		
8	प्लॉट की सीमा स्तम्भों के अक्षान्तर व देशान्तर (सर्वे रिपोर्ट अनुसार)	सीमा स्तम्भ	अक्षान्श (Latitude)	देशान्तर (Longitude)
		A	25°01'50.70366"	75°27'24.64254"
		B	25°01'47.45378"	75°27'24.63050"
		C	25°01'47.46473"	75°27'21.06354"
		D	25°01'50.71461"	75°27'21.07556"
9	विशेष शर्त			

(देवीलाल बंशीवाल)
खनि अभियन्ता,
खण्ड प्रथम, बून्दी



राजस्थान सरकार

एनेक्सर-365

कार्यालय खनि अभियन्ता, खण्ड प्रथम, बून्दी (राज0)

खनिज भवन, सावित्री बाई फुले कन्या छात्रावास के पास, बीबनवां रोड, बून्दी,
दूरभाष नंबर 0747-2457840 / E-mail me.bundi1@rajasthan.gov.in



डेलिनियेशन प्लॉट ग्राम लाम्बाखोह, तहसील-तालेड़ा, जिला- बून्दी

क्र. स.	मद	विवरण															
1	प्लॉट क्रमांक	4															
2	खनिज	सेण्डस्टोन एवं मेसेनरी स्टोन															
3	कार्यालय का नाम जहां प्लॉट आता है	खनि अभियन्ता खण्ड प्रथम बून्दी															
4	प्लॉट का राजस्व ग्राम, तहसील एवं जिला	ग्राम-लाम्बाखोह, तहसील-तालेड़ा, जिला- बून्दी															
5	प्लॉट का क्षेत्रफल	01 हेक्टर (100मी X 100मी)															
6	वार्षिक स्थिरभाटक	70,000/- वार्षिक एवं एवं उसमें समय-समय पर होने वाले संशोधनानुसार।															
7	भूमि का प्रकार व खसरा स0	राजकीय भूमि व खसरा स0 610, 625															
8	प्लॉट की सीमा स्तम्भों के अक्षान्तर व देशान्तर (सर्वे रिपोर्ट अनुसार)	<table border="1"><thead><tr><th>सीमा स्तम्भ</th><th>अक्षान्श (Latitude)</th><th>देशान्तर (Longitude)</th></tr></thead><tbody><tr><td>A</td><td>25°01'50.69268"</td><td>75°27'28.20953"</td></tr><tr><td>B</td><td>25°01'47.44281"</td><td>75°27'28.19746"</td></tr><tr><td>C</td><td>25°01'47.45378"</td><td>75°27'24.63050"</td></tr><tr><td>D</td><td>25°01'50.70366"</td><td>75°27'24.64254"</td></tr></tbody></table>	सीमा स्तम्भ	अक्षान्श (Latitude)	देशान्तर (Longitude)	A	25°01'50.69268"	75°27'28.20953"	B	25°01'47.44281"	75°27'28.19746"	C	25°01'47.45378"	75°27'24.63050"	D	25°01'50.70366"	75°27'24.64254"
सीमा स्तम्भ	अक्षान्श (Latitude)	देशान्तर (Longitude)															
A	25°01'50.69268"	75°27'28.20953"															
B	25°01'47.44281"	75°27'28.19746"															
C	25°01'47.45378"	75°27'24.63050"															
D	25°01'50.70366"	75°27'24.64254"															
9	विशेष शर्त																

(देवीलाल बंशीवाल)
खनि अभियन्ता,
खण्ड प्रथम, बून्दी



राजस्थान सरकार

एनेक्सर- 366

कार्यालय खनि अभियन्ता, खण्ड प्रथम, बून्दी (राज0)

खनिज भवन, सावित्री बाई फुले कन्या छात्रावास के पास, बीबनवां रोड, बून्दी,
दूरभाष नंबर 0747-2457840 / E-mail me.bundi1@rajasthan.gov.in



डेलिनियेशन प्लॉट ग्राम लाम्बाखोह, तहसील-तालेड़ा, जिला- बून्दी

क्र. स.	मद	विवरण		
1	प्लॉट क्रमांक	5		
2	खनिज	सेण्डस्टोन एवं मेसेनरी स्टोन		
3	कार्यालय का नाम जहां प्लॉट आता है	खनि अभियन्ता खण्ड प्रथम बून्दी		
4	प्लॉट का राजस्व ग्राम, तहसील एवं जिला	ग्राम-लाम्बाखोह, तहसील-तालेड़ा, जिला- बून्दी		
5	प्लॉट का क्षेत्रफल	01 हेक्टर (100मी X 100मी)		
6	वार्षिक स्थिरभाटक	70,000/- वार्षिक एवं एवं उसमें समय-समय पर होने वाले संशोधनानुसार।		
7	भूमि का प्रकार व खसरा स0	राजकीय भूमि व खसरा स0 625		
8	प्लॉट की सीमा स्तम्भों के अक्षान्तर व देशान्तर (सर्वे रिपोर्ट अनुसार)	सीमा स्तम्भ	अक्षान्श (Latitude)	देशान्तर (Longitude)
		A	25°01'50.68168"	75°27'31.77651"
		B	25°01'47.43181"	75°27'31.76442"
		C	25°01'47.44281"	75°27'28.19746"
D	25°01'50.69268"	75°27'28.20953"		
9	विशेष शर्त			

(देवीलाल बंशीवाल)
खनि अभियन्ता,
खण्ड प्रथम, बून्दी



राजस्थान सरकार

एनेक्सर-367

कार्यालय खनि अभियन्ता, खण्ड प्रथम, बून्दी (राज0)

खनिज भवन, सावित्री बाई फुले कन्या छात्रावास के पास, बीबनवां रोड, बून्दी,
दूरभाष नंबर 0747-2457840 / E-mail me.bundi1@rajasthan.gov.in



डेलिनियेशन प्लॉट ग्राम लाम्बाखोह, तहसील-तालेड़ा, जिला- बून्दी

क्र. स.	मद	विवरण		
1	प्लॉट क्रमांक	6		
2	खनिज	सेण्डस्टोन एवं मेसेनरी स्टोन		
3	कार्यालय का नाम जहां प्लॉट आता है	खनि अभियन्ता खण्ड प्रथम बून्दी		
4	प्लॉट का राजस्व ग्राम, तहसील एवं जिला	ग्राम-लाम्बाखोह, तहसील-तालेड़ा, जिला- बून्दी		
5	प्लॉट का क्षेत्रफल	01.6238 हेक्टर		
6	वार्षिक स्थिरभाटक	1,13,680/- वार्षिक एवं एवं उसमें समय-समय पर होने वाले संशोधनानुसार।		
7	भूमि का प्रकार व खसरा स0	राजकीय भूमि व खसरा स0 625		
8	प्लॉट की सीमा स्तम्हों के अक्षान्तर व देशान्तर (सर्वे रिपोर्ट अनुसार)	सीमा स्तम्ह	अक्षान्श (Latitude)	देशान्तर (Longitude)
		A	25°01'50.65948"	75°27'38.79467"
		B	25°01'47.41921"	75°27'36.34610"
		C	25°01'47.43181"	75°27'31.76442"
		D	25°01'50.68168"	75°27'31.77651"
9	विशेष शर्त			

(देवीलाल बंशीवाल)
खनि अभियन्ता,
खण्ड प्रथम, बून्दी



राजस्थान सरकार

एनेक्सर-368

कार्यालय खनि अभियन्ता, खण्ड प्रथम, बून्दी (राज0)

खनिज भवन, सावित्री बाई फुले कन्या छात्रावास के पास, बीबनवां रोड, बून्दी,
दूरभाष नंबर 0747-2457840 / E-mail me.bundi1@rajasthan.gov.in



डेलिनियेशन प्लॉट ग्राम लाम्बाखोह, तहसील-तालेड़ा, जिला- बून्दी

क्र. स.	मद	विवरण		
1	प्लॉट क्रमांक	7		
2	खनिज	सेण्डस्टोन एवं मेसेनरी स्टोन		
3	कार्यालय का नाम जहां प्लॉट आता है	खनि अभियन्ता खण्ड प्रथम बून्दी		
4	प्लॉट का राजस्व ग्राम, तहसील एवं जिला	ग्राम-लाम्बाखोह, तहसील-तालेड़ा, जिला- बून्दी		
5	प्लॉट का क्षेत्रफल	01.1583 हेक्टर		
6	वार्षिक स्थिरभाटक	81,130/- वार्षिक एवं एवं उसमें समय-समय पर होने वाले संशोधनानुसार।		
7	भूमि का प्रकार व खसरा स0	राजकीय भूमि व खसरा स0 624, 625		
8	प्लॉट की सीमा स्तम्भों के अक्षान्तर व देशान्तर (सर्वे रिपोर्ट अनुसार)	सीमा स्तम्भ	अक्षान्श (Latitude)	देशान्तर (Longitude)
		A	25°01'50.63745"	75°27'46.04446"
		B	25°01'47.38757"	75°27'46.03226"
		C	25°01'47.40594"	75°27'40.62795"
		D	25°01'50.64590"	75°27'43.17072"
9	विशेष शर्त			

(देवीलाल बंशीवाल)
खनि अभियन्ता,
खण्ड प्रथम, बून्दी



राजस्थान सरकार

एनेक्सर-369


कार्यालय खनि अभियन्ता, खण्ड प्रथम, बून्दी (राज0)

खनिज भवन, सावित्री बाई फुले कन्या छात्रावास के पास, बीबनवां रोड, बून्दी,
दूरभाष नंबर 0747-2457840 / E-mail me.bundi1@rajasthan.gov.in



डेलिनियेशन प्लॉट ग्राम लाम्बाखोह, तहसील-तालेड़ा, जिला- बून्दी

क्र. स.	मद	विवरण															
1	प्लॉट क्रमांक	8															
2	खनिज	सेण्डस्टोन एवं मेसेनरी स्टोन															
3	कार्यालय का नाम जहां प्लॉट आता है	खनि अभियन्ता खण्ड प्रथम बून्दी															
4	प्लॉट का राजस्व ग्राम, तहसील एवं जिला	ग्राम-लाम्बाखोह, तहसील-तालेड़ा, जिला- बून्दी															
5	प्लॉट का क्षेत्रफल	01 हेक्टर (100मी X 100मी)															
6	वार्षिक स्थिरभाटक	70,000/- वार्षिक एवं एवं उसमें समय-समय पर होने वाले संशोधनानुसार।															
7	भूमि का प्रकार व खसरा स0	राजकीय भूमि व खसरा स0 624															
8	प्लॉट की सीमा स्तम्भों के अक्षान्तर व देशान्तर (सर्वे रिपोर्ट अनुसार)	<table border="1"><thead><tr><th>सीमा स्तम्भ</th><th>अक्षान्श (Latitude)</th><th>देशान्तर (Longitude)</th></tr></thead><tbody><tr><td>A</td><td>25°01'50.62633"</td><td>75°27'49.61144"</td></tr><tr><td>B</td><td>25°01'47.37646"</td><td>75°27'49.59922"</td></tr><tr><td>C</td><td>25°01'47.38757"</td><td>75°27'46.03226"</td></tr><tr><td>D</td><td>25°01'50.63745"</td><td>75°27'46.04446"</td></tr></tbody></table>	सीमा स्तम्भ	अक्षान्श (Latitude)	देशान्तर (Longitude)	A	25°01'50.62633"	75°27'49.61144"	B	25°01'47.37646"	75°27'49.59922"	C	25°01'47.38757"	75°27'46.03226"	D	25°01'50.63745"	75°27'46.04446"
सीमा स्तम्भ	अक्षान्श (Latitude)	देशान्तर (Longitude)															
A	25°01'50.62633"	75°27'49.61144"															
B	25°01'47.37646"	75°27'49.59922"															
C	25°01'47.38757"	75°27'46.03226"															
D	25°01'50.63745"	75°27'46.04446"															
9	विशेष शर्त																


(देवीलाल बंशीवाल)
खनि अभियन्ता,
खण्ड प्रथम, बून्दी



राजस्थान सरकार

एनेक्सर-370

कार्यालय खनि अभियन्ता, खण्ड प्रथम, बून्दी (राज0)

खनिज भवन, सावित्री बाई फुले कन्या छात्रावास के पास, बीबनवां रोड, बून्दी,
दूरभाष नंबर 0747-2457840 / E-mail me.bundi1@rajasthan.gov.in



डेलिनियेशन प्लॉट ग्राम लाम्बाखोह, तहसील-तालेड़ा, जिला- बून्दी

क्र. स.	मद	विवरण		
1	प्लॉट क्रमांक	9		
2	खनिज	सेण्डस्टोन एवं मेसेनरी स्टोन		
3	कार्यालय का नाम जहां प्लॉट आता है	खनि अभियन्ता खण्ड प्रथम बून्दी		
4	प्लॉट का राजस्व ग्राम, तहसील एवं जिला	ग्राम-लाम्बाखोह, तहसील-तालेड़ा, जिला- बून्दी		
5	प्लॉट का क्षेत्रफल	01 हेक्टर (100मी X 100मी)		
6	वार्षिक स्थिरभाटक	70,000/- वार्षिक एवं एवं उसमें समय-समय पर होने वाले संशोधनानुसार।		
7	भूमि का प्रकार व खसरा स0	राजकीय भूमि व खसरा स0 624		
8	प्लॉट की सीमा स्तम्भों के अक्षान्तर व देशान्तर (सर्वे रिपोर्ट अनुसार)	सीमा स्तम्भ	अक्षान्श (Latitude)	देशान्तर (Longitude)
		A	25°01'50.61519"	75°27'53.17843"
		B	25°01'47.36531"	75°27'53.16618"
		C	25°01'47.37646"	75°27'49.59922"
		D	25°01'50.62633"	75°27'49.61144"
9	विशेष शर्त			

(देवीलाल बंशीवाल)
खनि अभियन्ता,
खण्ड प्रथम, बून्दी



राजस्थान सरकार

एनेक्सर- 37

कार्यालय खनि अभियन्ता, खण्ड प्रथम, बून्दी (राज0)

खनिज भवन, सावित्री बाई फुले कन्या छात्रावास के पास, बीबनवां रोड, बून्दी,
दूरभाष नंबर 0747-2457840 / E-mail me.bundi1@rajasthan.gov.in



डेलिनियेशन प्लॉट ग्राम लाम्बाखोह, तहसील-तालेड़ा, जिला- बून्दी

क्र. स.	मद	विवरण		
1	प्लॉट क्रमांक	10		
2	खनिज	सेण्डस्टोन एवं मेसेनरी स्टोन		
3	कार्यालय का नाम जहां प्लॉट आता है	खनि अभियन्ता खण्ड प्रथम बून्दी		
4	प्लॉट का राजस्व ग्राम, तहसील एवं जिला	ग्राम-लाम्बाखोह, तहसील-तालेड़ा, जिला- बून्दी		
5	प्लॉट का क्षेत्रफल	01 हेक्टर (100मी X 100मी)		
6	वार्षिक स्थिरभाटक	70,000/- वार्षिक एवं एवं उसमें समय-समय पर होने वाले संशोधनानुसार।		
7	भूमि का प्रकार व खसरा स0	राजकीय भूमि व खसरा स0 624		
8	प्लॉट की सीमा स्तम्भों के अक्षान्तर व देशान्तर (सर्वे रिपोर्ट अनुसार)	सीमा स्तम्भ	अक्षान्श (Latitude)	देशान्तर (Longitude)
		A	25°01'50.60402"	75°27'56.74541"
		B	25°01'47.35415"	75°27'56.73314"
		C	25°01'47.36531"	75°27'53.16618"
		D	25°01'50.61519"	75°27'53.17843"
9	विशेष शर्त			

(देवीलाल बंशीवाल)
खनि अभियन्ता,
खण्ड प्रथम, बून्दी



राजस्थान सरकार

एनेक्सर- 372

कार्यालय खनि अभियन्ता, खण्ड प्रथम, बून्दी (राज0)

खनिज भवन, सावित्री बाई फुले कन्या छात्रावास के पास, बीबनवां रोड, बून्दी,
दूरभाष नंबर 0747-2457840 / E-mail me.bundi1@rajasthan.gov.in



डेलिनियेशन प्लॉट ग्राम लाम्बाखोह, तहसील-तालेड़ा, जिला- बून्दी

क्र. स.	मद	विवरण		
1	प्लॉट क्रमांक	11		
2	खनिज	सेण्डस्टोन एवं मेसेनरी स्टोन		
3	कार्यालय का नाम जहां प्लॉट आता है	खनि अभियन्ता खण्ड प्रथम बून्दी		
4	प्लॉट का राजस्व ग्राम, तहसील एवं जिला	ग्राम-लाम्बाखोह, तहसील-तालेड़ा, जिला- बून्दी		
5	प्लॉट का क्षेत्रफल	01 हेक्टर (100मी X 100मी)		
6	वार्षिक स्थिरभाटक	70,000/- वार्षिक एवं एवं उसमें समय-समय पर होने वाले संशोधनानुसार।		
7	भूमि का प्रकार व खसरा स0	राजकीय भूमि व खसरा स0 624, 688		
8	प्लॉट की सीमा स्तम्भों के अक्षान्तर व देशान्तर (सर्वे रिपोर्ट अनुसार)	सीमा स्तम्भ	अक्षान्श (Latitude)	देशान्तर (Longitude)
		A	25°01'50.59283"	75°28'00.31240"
		B	25°01'47.34296"	75°28'00.30010"
		C	25°01'47.35415"	75°27'56.73314"
		D	25°01'50.60402"	75°27'56.74541"
9	विशेष शर्त			

(देवीलाल बंशीवाल)
खनि अभियन्ता,
खण्ड प्रथम, बून्दी



राजस्थान सरकार

एनेक्सर- 373

कार्यालय खनि अभियन्ता, खण्ड प्रथम, बून्दी (राज0)

खनिज भवन, सावित्री बाई फुले कन्या छात्रावास के पास, बीबनवां रोड, बून्दी,

दूरभाष नंबर 0747-2457840 / E-mail me.bundi1@rajasthan.gov.in



डेलिनिवेशन प्लॉट ग्राम लाम्बाखोह, तहसील-तालेड़ा, जिला- बून्दी

क्र. स.	मद	विवरण		
1	प्लॉट क्रमांक	12		
2	खनिज	सेण्डस्टोन एवं मेसेनरी स्टोन		
3	कार्यालय का नाम जहां प्लॉट आता है	खनि अभियन्ता खण्ड प्रथम बून्दी		
4	प्लॉट का राजस्व ग्राम, तहसील एवं जिला	ग्राम-लाम्बाखोह, तहसील-तालेड़ा, जिला- बून्दी		
5	प्लॉट का क्षेत्रफल	01 हेक्टर (100मी X 100मी)		
6	वार्षिक स्थिरभाटक	70,000/- वार्षिक एवं एवं उसमें समय-समय पर होने वाले संशोधनानुसार।		
7	भूमि का प्रकार व खसरा स0	राजकीय भूमि व खसरा स0 688		
8	प्लॉट की सीमा स्तम्भों के अक्षान्तर व देशान्तर (सर्वे रिपोर्ट अनुसार)	सीमा स्तम्भ	अक्षान्श (Latitude)	देशान्तर (Longitude)
		A	25°01'50.58162"	75°28'03.87938"
		B	25°01'47.33175"	75°28'03.86706"
		C	25°01'47.34296"	75°28'00.30010"
		D	25°01'50.59283"	75°28'00.31240"
9	विशेष शर्त			

(देवीलाल बंशीवाल)
खनि अभियन्ता,
खण्ड प्रथम, बून्दी



राजस्थान सरकार

एनेक्सर- 374

कार्यालय खनि अभियन्ता, खण्ड प्रथम, बून्दी (राज0)

खनिज भवन, सावित्री बाई फुले कन्या छात्रावास के पास, बीबनवां रोड, बून्दी,
दूरभाष नंबर 0747-2457840 / E-mail me.bundi1@rajasthan.gov.in



डेलिनियेशन प्लॉट ग्राम लाम्बाखोह, तहसील-तालेड़ा, जिला- बून्दी

क्र. स.	मद	विवरण		
1	प्लॉट क्रमांक	13		
2	खनिज	सेण्डस्टोन एवं मेसेनरी स्टोन		
3	कार्यालय का नाम जहां प्लॉट आता है	खनि अभियन्ता खण्ड प्रथम बून्दी		
4	प्लॉट का राजस्व ग्राम, तहसील एवं जिला	ग्राम-लाम्बाखोह, तहसील-तालेड़ा, जिला- बून्दी		
5	प्लॉट का क्षेत्रफल	01 हेक्टर (100मी X 100मी)		
6	वार्षिक स्थिरभाटक	70,000/- वार्षिक एवं एवं उसमें समय-समय पर होने वाले संशोधनानुसार।		
7	भूमि का प्रकार व खसरा स0	राजकीय भूमि व खसरा स0 688		
8	प्लॉट की सीमा स्तम्भों के अक्षान्तर व देशान्तर (सर्वे रिपोर्ट अनुसार)	सीमा स्तम्भ	अक्षान्श (Latitude)	देशान्तर (Longitude)
		A	25°01'50.57038"	75°28'07.44637"
		B	25°01'47.32051"	75°28'07.43401"
		C	25°01'47.33175"	75°28'03.86706"
		D	25°01'50.58162"	75°28'03.87938"
9	विशेष शर्त			

(देवीलाल बंशीवाल)
खनि अभियन्ता,
खण्ड प्रथम, बून्दी



राजस्थान सरकार

एनेक्सर-375

कार्यालय खनि अभियन्ता, खण्ड प्रथम, बून्दी (राज0)

खनिज भवन, सावित्री बाई फुले कन्या छात्रावास के पास, बीबनवां रोड, बून्दी,

दूरभाष नंबर 0747-2457840 / E-mail me.bundi1@rajasthan.gov.in



डेलिनिवेशन प्लॉट ग्राम लाम्बाखोह, तहसील-तालेड़ा, जिला- बून्दी

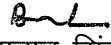
क्र. स.	मद	विवरण		
1	प्लॉट क्रमांक	14		
2	खनिज	सेण्डस्टोन एवं मेसेनरी स्टोन		
3	कार्यालय का नाम जहां प्लॉट आता है	खनि अभियन्ता खण्ड प्रथम बून्दी		
4	प्लॉट का राजस्व ग्राम, तहसील एवं जिला	ग्राम-लाम्बाखोह, तहसील-तालेड़ा, जिला- बून्दी		
5	प्लॉट का क्षेत्रफल	01 हेक्टर (100मी X 100मी)		
6	वार्षिक स्थिरभाटक	70,000/- वार्षिक एवं एवं उसमें समय-समय पर होने वाले संशोधनानुसार।		
7	भूमि का प्रकार व खसरा स0	राजकीय भूमि व खसरा स0 688		
8	प्लॉट की सीमा स्तम्भों के अक्षान्तर व देशान्तर (सर्वे रिपोर्ट अनुसार)	सीमा स्तम्भ	अक्षान्श (Latitude)	देशान्तर (Longitude)
		A	25°01'50.55914"	75°28'11.01336"
		B	25°01'47.30925"	75°28'11.00097"
		C	25°01'47.32051"	75°28'07.43401"
		D	25°01'50.57038"	75°28'07.44637"
9	विशेष शर्त			

(देवीलाल बंशीवाल)
खनि अभियन्ता,
खण्ड प्रथम, बून्दी

एनेक्साट-376

राजस्थान सरकार
कार्यालय खनि अभियन्ता, खान एवं भू विज्ञान विभाग, बाडमेर


क्रम. सं.		विवरण		
1	प्लॉट क्रमांक	127		
2	खनिज	मैसनरी स्टोन		
3	कार्यालय का नाम जहाँ प्लॉट आता है	खनि अभियन्ता, बाडमेर		
4	प्लॉट का राजस्व ग्राम, तहसील, जिला	हरियाला मगरा, बाडमेर, बाडमेर		
5	प्लॉट का क्षेत्रफल	1.25 हैक्टर		
6	स्थिर भाटक	रूपये 37500/- प्रतिवर्ष एवं समय-समय पर होने वाले संशोधनानुसार		
7	भूमि का प्रकार.	राजकीय भूमि		
8	प्लॉट के सीमा स्तम्भों के अक्षांतर व देशान्तर	सीमा स्तम्भ	अक्षांतर (Latitude)	देशान्तर (Longitude)
		A	N25°54'27.16135"	E71°11'25.55032"
		B	N25°54'29.68468"	E71°11'23.28755"
		C	N25°54'32.24273"	E71°11'26.77511"
		D	N25°54'29.71942"	E71°11'29.03788"


भगवान सिंह
खनि अभियन्ता
बाडमेर

एनेम्बर-377

राजस्थान सरकार
कार्यालय खनि अभियन्ता, खान एवं भू विज्ञान विभाग, बाडमेर


कम. सं.		विवरण		
1	प्लॉट क्रमांक	128		
2	खनिज	मैसनरी स्टोन		
3	कार्यालय का नाम जहाँ प्लॉट आता है	खनि अभियन्ता, बाडमेर		
4	प्लॉट का राजस्व ग्राम, तहसील, जिला	हरियाला मगरा, बाडमेर, बाडमेर		
5	प्लॉट का क्षेत्रफल	1.00 हैक्टर		
6	स्थिर भाटक	रूपये 30000/- प्रतिवर्ष एवं समय-समय पर होने वाले संशोधनानुसार		
7	भूमि का प्रकार.	राजकीय भूमि		
8	प्लॉट के सीमा स्तम्भों के अक्षान्तर व देशान्तर	सीमा स्तम्भ	अक्षान्तर (Latitude)	देशान्तर (Longitude)
		A	N25°54'29.68468"	E71°11'23.28755"
		B	N25°54'31.70331"	E71°11'21.47731"
		C	N25°54'34.26140"	E71°11'24.96489"
		D	N25°54'32.24273"	E71°11'26.77511"


भगवान सिंह
खनि अभियन्ता
बाडमेर

एनेक 275-378

राजस्थान सरकार
कार्यालय खनि अभियन्ता, खान एवं भू विज्ञान विभाग, बाडमेर


कम. सं.		विवरण		
1	प्लॉट क्रमांक	129		
2	खनिज	मैसनरी स्टोन		
3	कार्यालय का नाम जहाँ प्लॉट आता है	खनि अभियन्ता, बाडमेर		
4	प्लॉट का राजस्व ग्राम, तहसील, जिला	हरियाला मगरा, बाडमेर, बाडमेर		
5	प्लॉट का क्षेत्रफल	1.00 हैक्टर		
6	स्थिर भाटक	रूपये 30000/- प्रतिवर्ष एवं समय-समय पर होने वाले संशोधनानुसार		
7	भूमि का प्रकार.	राजकीय भूमि		
8	प्लॉट के सीमा स्तम्भो के अक्षान्तर व देशान्तर	सीमा स्तम्भ	अक्षान्तर (Latitude)	देशान्तर (Longitude)
		A	N25°54'31.70331"	E71°11'21.47731"
		B	N25°54'33.72197"	E71°11'19.66706"
		C	N25°54'36.28004"	E71°11'23.15464"
		D	N25°54'34.26140"	E71°11'24.96489"


भगवान सिंह
खनि अभियन्ता
बाडमेर

एनेक्शन्-379.

राजस्थान सरकार.
कार्यालय खनि अभियन्ता, खान एवं भू विज्ञान विभाग, बाडमेर

क्रम. सं.		विवरण		
1	प्लॉट क्रमांक	130		
2	खनिज	मैसनेरी स्टोन		
3	कार्यालय का नाम जहाँ प्लॉट आता है	खनि अभियन्ता, बाडमेर		
4	प्लॉट का राजस्व ग्राम, तहसील, जिला	हरियाला मगरा, बाडमेर, बाडमेर		
5	प्लॉट का क्षेत्रफल	1.00 हैक्टर		
6	स्थिर भाटक	रूपये 30000/- प्रतिवर्ष एवं समय-समय पर होने वाले संशोधनानुसार		
7	भूमि का प्रकार.	राजकीय भूमि		
8	प्लॉट के सीमा स्तम्भों के अक्षान्तर व देशान्तर	सीमा स्तम्भ	अक्षान्तर (Latitude)	देशान्तर (Longitude)
		A	N25°54'33.72197"	E71°11'19.66706"
		B	N25°54'35.74058"	E71°11'17.85679"
		C	N25°54'38.29870"	E71°11'21.34438"
		D	N25°54'36.28004"	E71°11'23.15464"


भगवान सिंह
खनि अभियन्ता
बाडमेर

राजस्थान सरकार
कार्यालय खनि अभियन्ता, खान एवं भू विज्ञान विभाग, बाडमेर

कम. सं.		विवरण		
1	प्लॉट क्रमांक	131		
2	खनिज	मैसनरी स्टोन		
3	कार्यालय का नाम जहाँ प्लॉट आता है	खनि अभियन्ता, बाडमेर		
4	प्लॉट का राजस्व ग्राम, तहसील, जिला	हरियाला मगरा, बाडमेर, बाडमेर		
5	प्लॉट का क्षेत्रफल	1.50 हैक्टर		
6	स्थिर भाटक	रूपये 45000/- प्रतिवर्ष एवं समय-समय पर होने वाले संशोधनानुसार		
7	भूमि का प्रकार.	राजकीय भूमि		
8	प्लॉट के सीमा स्तम्भों के अक्षान्तर व देशान्तर	सीमा स्तम्भ	अक्षान्तर (Latitude)	देशान्तर (Longitude)
		A	N25°54'35.74058"	E71°11'17.85679"
		B	N25°54'37.25457"	E71°11'16.49908"
		C	N25°54'37.76620"	E71°11'17.19660"
		D	N25°54'39.65865"	E71°11'15.49944"
		E	N25°54'41.70515"	E71°11'18.28953"
		F	N25°54'38.29870"	E71°11'21.34438"

B. S.
भगवान सिंह
खनि अभियन्ता
बाडमेर

राजस्थान सरकार
कार्यालय खनि अभियन्ता, खान एवं भू विज्ञान विभाग, बाडमेर


कम. सं.		विवरण		
1	प्लॉट क्रमांक	132		
2	खनिज	मैसनरी स्टोन		
3	कार्यालय का नाम जहाँ प्लॉट आता है	खनि अभियन्ता, बाडमेर		
4	प्लॉट का राजस्व ग्राम, तहसील, जिला	हरियाला मगरा, बाडमेर, बाडमेर		
5	प्लॉट का क्षेत्रफल	1.00 हैक्टर		
6	स्थिर भाटक	रूपये 30000/- प्रतिवर्ष एवं समय-समय पर होने वाले संशोधनानुसार		
7	भूमि का प्रकार.	राजकीय भूमि		
8	प्लॉट के सीमा स्तम्भों के अक्षान्तर व देशान्तर	सीमा स्तम्भ	अक्षान्तर (Latitude)	देशान्तर (Longitude)
		A	N25°54'43.22204"	E71°11'13.22884"
		B	N25°54'44.85924"	E71°11'15.46092"
		C	N25°54'41.70515"	E71°11'18.28953"
		D	N25°54'40.06796"	E71°11'16.05746"

भगवान सिंह
खनि अभियन्ता
बाडमेर

एनेवशाद-382

राजस्थान सरकार
कार्यालय खनि अभियन्ता, खान एवं भू विज्ञान विभाग, बाडमेर


क्रम. सं.		विवरण		
1	प्लॉट क्रमांक	133		
2	खनिज	मैसनरी स्टोन		
3	कार्यालय का नाम जहाँ प्लॉट आता है	खनि अभियन्ता, बाडमेर		
4	प्लॉट का राजस्व ग्राम, तहसील, जिला	हरियाला मगरा, बाडमेर, बाडमेर		
5	प्लॉट का क्षेत्रफल	1.00 हैक्टर		
6	स्थिर भाटक	रूपये 30000/- प्रतिवर्ष एवं समय-समय पर होने वाले संशोधनानुसार		
7	भूमि का प्रकार.	राजकीय भूमि		
8	प्लॉट के सीमा स्तम्भों के अक्षांतर व देशान्तर	सीमा स्तम्भ	अक्षांतर (Latitude)	देशान्तर (Longitude)
		A	N25°54'41.58482"	E71°11'10.99678"
		B	N25°54'43.22204"	E71°11'13.22884"
		C	N25°54'40.06796"	E71°11'16.05746"
		D	N25°54'38.43076"	E71°11'13.82540"


भगवान सिंह
खनि अभियन्ता
बाडमेर

एनेकशर-383


राजस्थान सरकार
कार्यालय खनि अभियन्ता, खान एवं भू विज्ञान विभाग, बाडमेर

क्रम. सं.		विवरण		
1	प्लॉट क्रमांक	134		
2	खनिज	मैसनरी स्टोन		
3	कार्यालय का नाम जहाँ प्लॉट आता है	खनि अभियन्ता, बाडमेर		
4	प्लॉट का राजस्व ग्राम, तहसील, जिला	हरियाला मगरा, बाडमेर, बाडमेर		
5	प्लॉट का क्षेत्रफल	1.00 हैक्टर		
6	स्थिर भाटक	रुपये 30000/- प्रतिवर्ष एवं समय-समय पर होने वाले संशोधनानुसार		
7	भूमि का प्रकार.	राजकीय भूमि		
8	प्लॉट के सीमा स्तम्भों के अक्षांतर व देशान्तर	सीमा स्तम्भ	अक्षांतर (Latitude)	देशान्तर (Longitude)
		A	N25°54'39.94760"	E71°11'08.76473"
		B	N25°54'41.58482"	E71°11'10.99678"
		C	N25°54'38.43076"	E71°11'13.82540"
		D	N25°54'36.79354"	E71°11'11.59337"


भगवान सिंह
खनि अभियन्ता
बाडमेर

राजस्थान सरकार
कार्यालय खनि अभियन्ता, खान एवं भू विज्ञान विभाग, बाडमेर

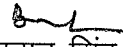
क्रम. सं.		विवरण		
1	प्लॉट क्रमांक	135		
2	खनिज	मैसनरी स्टोन		
3	कार्यालय का नाम जहाँ प्लॉट आता है	खनि अभियन्ता, बाडमेर		
4	प्लॉट का राजस्व ग्राम, तहसील, जिला	हरियाला मगरा, बाडमेर, बाडमेर		
5	प्लॉट का क्षेत्रफल	1.00 हैक्टर		
6	स्थिर भाटक	रूपये 30000/- प्रतिवर्ष एवं समय-समय पर होने वाले संशोधनानुसार		
7	भूमि का प्रकार.	राजकीय भूमि		
8	प्लॉट के सीमा स्तम्भो के अक्षान्तर व देशान्तर	सीमा स्तम्भ	अक्षान्तर (Latitude)	देशान्तर (Longitude)
		A	N25°54'38.31037"	E71°11'06.53270"
		B	N25°54'39.94760"	E71°11'08.76473"
		C	N25°54'36.79354"	E71°11'11.59337"
		D	N25°54'35.15632"	E71°11'09.36134"


भगवान सिंह
खनि अभियन्ता
बाडमेर

ऐनेम्ब्राल - 385

राजस्थान सरकार
कार्यालय खनि अभियन्ता, खान एवं भू विज्ञान विभाग, बाडमेर

क्रम. सं.		विवरण		
1	प्लॉट क्रमांक	136		
2	खनिज	मैसनरी स्टोन		
3	कार्यालय का नाम जहाँ प्लॉट आता है	खनि अभियन्ता, बाडमेर		
4	प्लॉट का राजस्व ग्राम, तहसील, जिला	हरियाला मगरा, बाडमेर, बाडमेर		
5	प्लॉट का क्षेत्रफल	1.25 हैक्टर		
6	स्थिर भाटक	रूपये 37500/- प्रतिवर्ष एवं समय-समय पर होने वाले संशोधनानुसार		
7	भूमि का प्रकार.	राजकीय भूमि		
8	प्लॉट के सीमा स्तम्भो के अक्षान्तर व देशान्तर	सीमा स्तम्भ	अक्षान्तर (Latitude)	देशान्तर (Longitude)
		A	N25°54'33.10977"	E71°11'06.57134"
		B	N25°54'36.26383"	E71°11'03.74269"
		C	N25°54'38.31037"	E71°11'06.53270"
		D	N25°54'35.15632"	E71°11'09.36134"


भगवान सिंह
खनि अभियन्ता
बाडमेर



राजस्थान सरकार

कार्यालय खनि अभियन्ता, खण्ड प्रथम, बून्दी (राज0)

खनिज भवन, सावित्री बाई फुले कन्या छात्रावास के पास, बीबनवां रोड, बून्दी,
दूरभाष नंबर 0747-2457840 / E-mail me.bundi1@rajasthan.gov.in



डेलिनियेशन प्लॉट ग्राम लाम्बाखोह, तहसील-तालेड़ा, जिला- बून्दी

क्र. स.	मद	विवरण		
1	प्लॉट क्रमांक	15		
2	खनिज	सेण्डस्टोन एवं मेसेनरी स्टोन		
3	कार्यालय का नाम जहां प्लॉट आता है	खनि अभियन्ता खण्ड प्रथम बून्दी		
4	प्लॉट का राजस्व ग्राम, तहसील एवं जिला	ग्राम-लाम्बाखोह, तहसील-तालेड़ा, जिला- बून्दी		
5	प्लॉट का क्षेत्रफल	01 हेक्टर (100मी X 100मी)		
6	वार्षिक स्थिरभाटक	70,000/- वार्षिक एवं एवं उसमें समय-समय पर होने वाले संशोधनानुसार।		
7	भूमि का प्रकार व खसरा स0	राजकीय भूमि व खसरा स0 610		
8	प्लॉट की सीमा स्तम्भों के अक्षान्तर व देशान्तर (सर्वे रिपोर्ट अनुसार)	सीमा स्तम्भ	अक्षान्श (Latitude)	देशान्तर (Longitude)
		A	25°01'47.47566"	75°27'17.49658"
		B	25°01'44.22580"	75°27'17.48460"
		C	25°01'44.23672"	75°27'13.91767"
		D	25°01'47.48658"	75°27'13.92963"
9	विशेष शर्त			

(देवीलाल बंशीवाल) >
खनि अभियन्ता,
खण्ड प्रथम, बून्दी



राजस्थान सरकार

एनेक्सर- 387

कार्यालय खनि अभियन्ता, खण्ड प्रथम, बून्दी (राज0)

खनिज भवन, सावित्री बाई फुले कन्या छात्रावास के पास, बीबनवां रोड, बून्दी,
दूरभाष नंबर 0747-2457840 / E-mail me.bundi1@rajasthan.gov.in



डेलिनियेशन प्लॉट ग्राम लाम्बाखोह, तहसील-तालेड़ा, जिला- बून्दी

क्र. स.	मद	विवरण		
1	प्लॉट क्रमांक	16		
2	खनिज	सेण्डस्टोन एवं मेसेनरी स्टोन		
3	कार्यालय का नाम जहां प्लॉट आता है	खनि अभियन्ता खण्ड प्रथम बून्दी		
4	प्लॉट का राजस्व ग्राम, तहसील एवं जिला	ग्राम-लाम्बाखोह, तहसील-तालेड़ा, जिला- बून्दी		
5	प्लॉट का क्षेत्रफल	01 हेक्टर (100मी X 100मी)		
6	वार्षिक स्थिरभाटक	70,000/- वार्षिक एवं एवं उसमें समय-समय पर होने वाले संशोधनानुसार।		
7	भूमि का प्रकार व खसरा स0	राजकीय भूमि व खसरा स0 610		
8	प्लॉट की सीमा स्तम्भों के अक्षान्तर व देशान्तर (सर्वे रिपोर्ट अनुसार)	सीमा स्तम्भ	अक्षान्श (Latitude)	देशान्तर (Longitude)
		A	25°01'47.46473"	75°27'21.06354"
		B	25°01'44.21487"	75°27'21.05154"
		C	25°01'44.22580"	75°27'17.48460"
D	25°01'47.47566"	75°27'17.49658"		
9	विशेष शर्त			

(देवीलाल बंशीवाल)
खनि अभियन्ता,
खण्ड प्रथम, बून्दी



राजस्थान सरकार

एनेक्सर- 388

कार्यालय खनि अभियन्ता, खण्ड प्रथम, बून्दी (राज०)

खनिज भवन, सावित्री बाई फुले कन्या छात्रावास के पास, बीबनवां रोड, बून्दी,
दूरभाष नंबर 0747-2457840 / E-mail me.bundi1@rajasthan.gov.in



डेलिनिवेशन प्लॉट ग्राम लाम्बाखोह, तहसील-तालेड़ा, जिला- बून्दी

क्र. स.	मद	विवरण															
1	प्लॉट क्रमांक	17															
2	खनिज	सेण्डस्टोन एवं मेसेनरी स्टोन															
3	कार्यालय का नाम जहां प्लॉट आता है	खनि अभियन्ता खण्ड प्रथम बून्दी															
4	प्लॉट का राजस्व ग्राम, तहसील एवं जिला	ग्राम-लाम्बाखोह, तहसील-तालेड़ा, जिला- बून्दी															
5	प्लॉट का क्षेत्रफल	01 हेक्टर (100मी X 100मी)															
6	वार्षिक स्थिरभाटक	70,000/- वार्षिक एवं एवं उसमें समय-समय पर होने वाले संशोधनानुसार।															
7	भूमि का प्रकार व खसरा स०	राजकीय भूमि व खसरा स० 610															
8	प्लॉट की सीमा स्तम्भों के अक्षान्तर व देशान्तर (सर्वे रिपोर्ट अनुसार)	<table border="1"><thead><tr><th>सीमा स्तम्भ</th><th>अक्षान्श (Latitude)</th><th>देशान्तर (Longitude)</th></tr></thead><tbody><tr><td>A</td><td>25°01'47.45378"</td><td>75°27'24.63050"</td></tr><tr><td>B</td><td>25°01'44.20392"</td><td>75°27'24.61847"</td></tr><tr><td>C</td><td>25°01'44.21487"</td><td>75°27'21.05154"</td></tr><tr><td>D</td><td>25°01'47.46473"</td><td>75°27'21.06354"</td></tr></tbody></table>	सीमा स्तम्भ	अक्षान्श (Latitude)	देशान्तर (Longitude)	A	25°01'47.45378"	75°27'24.63050"	B	25°01'44.20392"	75°27'24.61847"	C	25°01'44.21487"	75°27'21.05154"	D	25°01'47.46473"	75°27'21.06354"
सीमा स्तम्भ	अक्षान्श (Latitude)	देशान्तर (Longitude)															
A	25°01'47.45378"	75°27'24.63050"															
B	25°01'44.20392"	75°27'24.61847"															
C	25°01'44.21487"	75°27'21.05154"															
D	25°01'47.46473"	75°27'21.06354"															
9	विशेष शर्त																

(देवीलाल बंशीवाल)
खनि अभियन्ता,
खण्ड प्रथम, बून्दी



राजस्थान सरकार

एनेक्सर- 389

कार्यालय खनि अभियन्ता, खण्ड प्रथम, बून्दी (राज0)

खनिज भवन, सावित्री बाई फुले कन्या छात्रावास के पास, बीबनवां रोड, बून्दी,
दूरभाष नंबर 0747-2457840 / E-mail me.bundi1@rajasthan.gov.in



डेलिनियेशन प्लॉट ग्राम लाम्बाखोह, तहसील-तालेड़ा, जिला- बून्दी

क्र. स.	मद	विवरण															
1	प्लॉट क्रमांक	18															
2	खनिज	सेण्डस्टोन एवं मेसेनरी स्टोन															
3	कार्यालय का नाम जहां प्लॉट आता है	खनि अभियन्ता खण्ड प्रथम बून्दी															
4	प्लॉट का राजस्व ग्राम, तहसील एवं जिला	ग्राम-लाम्बाखोह, तहसील-तालेड़ा, जिला- बून्दी															
5	प्लॉट का क्षेत्रफल	01 हेक्टर (100मी X 100मी)															
6	वार्षिक स्थिरभाटक	70,000/- वार्षिक एवं एवं उसमें समय-समय पर होने वाले संशोधनानुसार।															
7	भूमि का प्रकार व खसरा स0	राजकीय भूमि व खसरा स0 610, 625															
8	प्लॉट की सीमा स्तम्भों के अक्षान्तर व देशान्तर (सर्वे रिपोर्ट अनुसार)	<table border="1"><thead><tr><th>सीमा स्तम्भ</th><th>अक्षान्श (Latitude)</th><th>देशान्तर (Longitude)</th></tr></thead><tbody><tr><td>A</td><td>25°01'47.44281"</td><td>75°27'28.19746"</td></tr><tr><td>B</td><td>25°01'44.19295"</td><td>75°27'28.18540"</td></tr><tr><td>C</td><td>25°01'44.20392"</td><td>75°27'24.61847"</td></tr><tr><td>D</td><td>25°01'47.45378"</td><td>75°27'24.63050"</td></tr></tbody></table>	सीमा स्तम्भ	अक्षान्श (Latitude)	देशान्तर (Longitude)	A	25°01'47.44281"	75°27'28.19746"	B	25°01'44.19295"	75°27'28.18540"	C	25°01'44.20392"	75°27'24.61847"	D	25°01'47.45378"	75°27'24.63050"
सीमा स्तम्भ	अक्षान्श (Latitude)	देशान्तर (Longitude)															
A	25°01'47.44281"	75°27'28.19746"															
B	25°01'44.19295"	75°27'28.18540"															
C	25°01'44.20392"	75°27'24.61847"															
D	25°01'47.45378"	75°27'24.63050"															
9	विशेष शर्त																

(देवीलाल बंशीवाल)
खनि अभियन्ता,
खण्ड प्रथम, बून्दी



राजस्थान सरकार

एनेक्सर- 396

कार्यालय खनि अभियन्ता, खण्ड प्रथम, बून्दी (राज०)

खनिज भवन, सावित्री बाई फुले कन्या छात्रावास के पास, बीबनवां रोड, बून्दी,
दूरभाष नंबर 0747-2457840 / E-mail me.bundi1@rajasthan.gov.in



डेलिनियेशन प्लॉट ग्राम लाम्बाखोह, तहसील-तालेड़ा, जिला- बून्दी

क्र. स.	मद	विवरण		
1	प्लॉट क्रमांक	19		
2	खनिज	सेण्डस्टोन एवं मेसेनरी स्टोन		
3	कार्यालय का नाम जहां प्लॉट आता है	खनि अभियन्ता खण्ड प्रथम बून्दी		
4	प्लॉट का राजस्व ग्राम, तहसील एवं जिला	ग्राम-लाम्बाखोह, तहसील-तालेड़ा, जिला- बून्दी		
5	प्लॉट का क्षेत्रफल	01 हेक्टर (100मी X 100मी)		
6	वार्षिक स्थिरभाटक	70,000/- वार्षिक एवं एवं उसमें समय-समय पर होने वाले संशोधनानुसार।		
7	भूमि का प्रकार व खसरा स०	राजकीय भूमि व खसरा स० 625		
8	प्लॉट की सीमा स्तम्भों के अक्षान्तर व देशान्तर (सर्वे रिपोर्ट अनुसार)	सीमा स्तम्भ	अक्षान्श (Latitude)	देशान्तर (Longitude)
		A	25°01'47.43181"	75°27'31.76442"
		B	25°01'44.18194"	75°27'21.75233"
		C	25°01'44.19295"	75°27'28.18540"
		D	25°01'47.44281"	75°27'28.19746"
9	विशेष शर्त			

(देवीलाल बंशीवाल)
खनि अभियन्ता,
खण्ड प्रथम, बून्दी



राजस्थान सरकार

कार्यालय खनि अभियन्ता, खण्ड प्रथम, बून्दी (राज0)

खनिज भवन, सावित्री बाई फुले कन्या छात्रावास के पास, बीबनवां रोड, बून्दी,
दूरभाष नंबर 0747-2457840 / E-mail me.bundi1@rajasthan.gov.in



डेलिनिवेशन प्लॉट ग्राम लाम्बाखोह, तहसील-तालेड़ा, जिला- बून्दी

क्र. स.	मद	विवरण		
1	प्लॉट क्रमांक	20		
2	खनिज	सेण्डस्टोन एवं मेसेनरी स्टोन		
3	कार्यालय का नाम जहां प्लॉट आता है	खनि अभियन्ता खण्ड प्रथम बून्दी		
4	प्लॉट का राजस्व ग्राम, तहसील एवं जिला	ग्राम-लाम्बाखोह, तहसील-तालेड़ा, जिला- बून्दी		
5	प्लॉट का क्षेत्रफल	01 हेक्टर		
6	वार्षिक स्थिरभाटक	70,000/- वार्षिक एवं एवं उसमें समय-समय पर होने वाले संशोधनानुसार।		
7	भूमि का प्रकार व खसरा स0	राजकीय भूमि व खसरा स0 625		
8	प्लॉट की सीमा स्तम्भों के अक्षान्तर व देशान्तर (सर्वे रिपोर्ट अनुसार)	सीमा स्तम्भ	अक्षान्श (Latitude)	देशान्तर (Longitude)
		A	25°01'47.41875"	75°27'36.49543"
		B	25°01'44.17486"	75°27'34.15977"
		C	25°01'44.18194"	75°27'31.75233"
		D	25°01'47.43181"	75°27'31.76442"
9	विशेष शर्त			

(देवीलाल बंशीवाल)
खनि अभियन्ता,
खण्ड प्रथम, बून्दी



राजस्थान सरकार

एनेक्सर-392

कार्यालय खनि अभियन्ता, खण्ड प्रथम, बून्दी (राज0)

खनिज भवन, सावित्री बाई फुले कन्या छात्रावास के पास, बीबनवां रोड, बून्दी,
दूरभाष नंबर 0747-2457840 / E-mail me.bundi1@rajasthan.gov.in



डेलिनियेशन प्लॉट ग्राम लाम्बाखोह, तहसील-तालेड़ा, जिला- बून्दी

क्र. स.	मद	विवरण		
1	प्लॉट क्रमांक	21		
2	खनिज	सेण्डस्टोन एवं मेसेनरी स्टोन		
3	कार्यालय का नाम जहां प्लॉट आता है	खनि अभियन्ता खण्ड प्रथम बून्दी		
4	प्लॉट का राजस्व ग्राम, तहसील एवं जिला	ग्राम-लाम्बाखोह, तहसील-तालेड़ा, जिला- बून्दी		
5	प्लॉट का क्षेत्रफल	01.8435 हेक्टर		
6	वार्षिक स्थिरभाटक	1,29,080/- वार्षिक एवं एवं उसमें समय-समय पर होने वाले संशोधनानुसार।		
7	भूमि का प्रकार व खसरा स0	राजकीय भूमि व खसरा स0 624, 625		
8	प्लॉट की सीमा स्तम्भों के अक्षान्तर व देशान्तर (सर्वे रिपोर्ट अनुसार)	सीमा स्तम्भ	अक्षान्श (Latitude)	देशान्तर (Longitude)
		A	25°01'47.38757"	75°27'46.03226"
		B	25°01'44.13771"	75°27'46.02007"
		C	25°01'44.16215"	75°27'38.26582"
		D	25°01'47.40594"	75°27'40.62795"
9	विशेष शर्त			

(देवीलाल बंशीवाल)
खनि अभियन्ता,
खण्ड प्रथम, बून्दी



राजस्थान सरकार

एनेक्सर-393

कार्यालय खनि अभियन्ता, खण्ड प्रथम, बून्दी (राज0)

खनिज भवन, सावित्री बाई फुले कन्या छात्रावास के पास, बीबनवां रोड, बून्दी,
दूरभाष नंबर 0747-2457840 / E-mail me.bundi1@rajasthan.gov.in



डेलिनियेशन प्लॉट ग्राम लाम्बाखोह, तहसील-तालेड़ा, जिला- बून्दी

क्र. स.	मद	विवरण		
1	प्लॉट क्रमांक	22		
2	खनिज	सेण्डस्टोन एवं मेसेनरी स्टोन		
3	कार्यालय का नाम जहां प्लॉट आता है	खनि अभियन्ता खण्ड प्रथम बून्दी		
4	प्लॉट का राजस्व ग्राम, तहसील एवं जिला	ग्राम-लाम्बाखोह, तहसील-तालेड़ा, जिला- बून्दी		
5	प्लॉट का क्षेत्रफल	01 हेक्टर (100मी X 100मी)		
6	वार्षिक स्थिरभाटक	70,000/- वार्षिक एवं एवं उसमें समय-समय पर होने वाले संशोधनानुसार।		
7	भूमि का प्रकार व खसरा स0	राजकीय भूमि व खसरा स0 624		
8	प्लॉट की सीमा स्तम्भों के अक्षान्तर व देशान्तर (सर्वे रिपोर्ट अनुसार)	सीमा स्तम्भ	अक्षान्श (Latitude)	देशान्तर (Longitude)
		A	25°01'47.37646"	75°27'49.59922"
		B	25°01'44.12659"	75°27'49.58700"
		C	25°01'44.13771"	75°27'46.02007"
D	25°01'47.38757"	75°27'46.03226"		
9	विशेष शर्त			

(देवीलाल बंशीवाल)
खनि अभियन्ता,
खण्ड प्रथम, बून्दी



राजस्थान सरकार

एनेक्सर-396

कार्यालय खनि अभियन्ता, खण्ड प्रथम, बून्दी (राज0)

खनिज भवन, सावित्री बाई फुले कन्या छात्रावास के पास, बीबनवां रोड, बून्दी,
दूरभाष नंबर 0747-2457840 / E-mail me.bundi1@rajasthan.gov.in



डेलिनियेशन प्लॉट ग्राम लाम्बाखोह, तहसील-तालेड़ा, जिला- बून्दी

क्र. स.	मद	विवरण		
1	प्लॉट क्रमांक	23		
2	खनिज	सेण्डस्टोन एवं मेसेनरी स्टोन		
3	कार्यालय का नाम जहां प्लॉट आता है	खनि अभियन्ता खण्ड प्रथम बून्दी		
4	प्लॉट का राजस्व ग्राम, तहसील एवं जिला	ग्राम-लाम्बाखोह, तहसील-तालेड़ा, जिला- बून्दी		
5	प्लॉट का क्षेत्रफल	01 हेक्टर (100मी X 100मी)		
6	वार्षिक स्थिरभाटक	70,000 / - वार्षिक एवं एवं उसमें समय-समय पर होने वाले संशोधनानुसार।		
7	भूमि का प्रकार व खसरा स0	राजकीय भूमि व खसरा स0 624		
8	प्लॉट की सीमा स्तम्भों के अक्षान्तर व देशान्तर (सर्वे रिपोर्ट अनुसार)	सीमा स्तम्भ	अक्षान्श (Latitude)	देशान्तर (Longitude)
		A	25°01'47.36531"	75°27'53.16618"
		B	25°01'44.11545"	75°27'53.15394"
		C	25°01'44.12659"	75°27'49.58700"
D	25°01'47.37646"	75°27'49.59922"		
9	विशेष शर्त			

(देवीलाल बंशीवाल)
खनि अभियन्ता,
खण्ड प्रथम, बून्दी



राजस्थान सरकार

एनेक्सर- 395

कार्यालय खनि अभियन्ता, खण्ड प्रथम, बून्दी (राज0)

खनिज भवन, सावित्री बाई फुले कन्या छात्रावास के पास, बीबनवां रोड, बून्दी,
दूरभाष नंबर 0747-2457840 / E-mail me.bundi1@rajasthan.gov.in



डेलिनियेशन प्लॉट ग्राम लाम्बाखोह, तहसील-तालेड़ा, जिला- बून्दी

क्र. स.	मद	विवरण		
1	प्लॉट क्रमांक	24		
2	खनिज	सेण्डस्टोन एवं मेसेनरी स्टोन		
3	कार्यालय का नाम जहां प्लॉट आता है	खनि अभियन्ता खण्ड प्रथम बून्दी		
4	प्लॉट का राजस्व ग्राम, तहसील एवं जिला	ग्राम-लाम्बाखोह, तहसील-तालेड़ा, जिला- बून्दी		
5	प्लॉट का क्षेत्रफल	01 हेक्टर (100मी X 100मी)		
6	वार्षिक स्थिरभाटक	70,000/- वार्षिक एवं एवं उसमें समय-समय पर होने वाले संशोधनानुसार।		
7	भूमि का प्रकार व खसरा स0	राजकीय भूमि व खसरा स0 624		
8	प्लॉट की सीमा स्तम्भों के अक्षान्तर व देशान्तर (सर्वे रिपोर्ट अनुसार)	सीमा स्तम्भ	अक्षान्श (Latitude)	देशान्तर (Longitude)
		A	25°01'47.35415"	75°27'56.73314"
		B	25°01'44.10429"	75°27'56.72087"
		C	25°01'44.11545"	75°27'53.15394"
		D	25°01'47.36531"	75°27'53.16618"
9	विशेष शर्त			

(देवीलाल बंशीवाल)
खनि अभियन्ता,
खण्ड प्रथम, बून्दी



राजस्थान सरकार

एनेक्सर- 396

कार्यालय खनि अभियन्ता, खण्ड प्रथम, बून्दी (राज०)

खनिज भवन, सावित्री बाई फुले कन्या छात्रावास के पास, बीबनवां रोड, बून्दी,
दूरभाष नंबर 0747-2457840 / E-mail me.bundi1@rajasthan.gov.in



डेलिनियेशन प्लॉट ग्राम लाम्बाखोह, तहसील-तालेड़ा, जिला- बून्दी

क्र. स.	मद	विवरण		
1	प्लॉट क्रमांक	25		
2	खनिज	सेण्डस्टोन एवं मेसेनरी स्टोन		
3	कार्यालय का नाम जहां प्लॉट आता है	खनि अभियन्ता खण्ड प्रथम बून्दी		
4	प्लॉट का राजस्व ग्राम, तहसील एवं जिला	ग्राम-लाम्बाखोह, तहसील-तालेड़ा, जिला- बून्दी		
5	प्लॉट का क्षेत्रफल	01 हेक्टर (100मी X 100मी)		
6	वार्षिक स्थिरभाटक	70,000/- वार्षिक एवं एवं उसमें समय-समय पर होने वाले संशोधनानुसार।		
7	भूमि का प्रकार व खसरा स०	राजकीय भूमि व खसरा स० 624, 688, 689		
8	प्लॉट की सीमा स्तम्भों के अक्षान्तर व देशान्तर (सर्वे रिपोर्ट अनुसार)	सीमा स्तम्भ	अक्षान्श (Latitude)	देशान्तर (Longitude)
		A	25°01'47.34296"	75°28'00.30010"
		B	25°01'44.09310"	75°28'00.28760"
		C	25°01'44.10429"	75°27'56.72087"
		D	25°01'47.35415"	75°27'56.73314"
9	विशेष शर्त			

(देवीलाल बंशीवाल)
खनि अभियन्ता,
खण्ड प्रथम, बून्दी



राजस्थान सरकार

एनेक्सर-397

कार्यालय खनि अभियन्ता, खण्ड प्रथम, बून्दी (राज0)

खनिज भवन, सावित्री बाई फुले कन्या छात्रावास के पास, बीबनवां रोड, बून्दी,
दूरभाष नंबर 0747-2457840 / E-mail me.bundi1@rajasthan.gov.in



डेलिनियेशन प्लॉट ग्राम लाम्बाखोह, तहसील-तालेड़ा, जिला- बून्दी

क्र. स.	मद	विवरण		
1	प्लॉट क्रमांक	26		
2	खनिज	सेण्डस्टोन एवं मेसेनरी स्टोन		
3	कार्यालय का नाम जहां प्लॉट आता है	खनि अभियन्ता खण्ड प्रथम बून्दी		
4	प्लॉट का राजस्व ग्राम, तहसील एवं जिला	ग्राम-लाम्बाखोह, तहसील-तालेड़ा, जिला- बून्दी		
5	प्लॉट का क्षेत्रफल	01 हेक्टर (100मी X 100मी)		
6	वार्षिक स्थिरभाटक	70,000/- वार्षिक एवं एवं उसमें समय-समय पर होने वाले संशोधनानुसार।		
7	भूमि का प्रकार व खसरा स0	राजकीय भूमि व खसरा स0 688, 689		
8	प्लॉट की सीमा स्तम्भों के अक्षान्तर व देशान्तर (सर्वे रिपोर्ट अनुसार)	सीमा स्तम्भ	अक्षान्श (Latitude)	देशान्तर (Longitude)
		A	25°01'47.33175"	75°28'03.86706"
		B	25°01'44.08188"	75°28'03.85473"
		C	25°01'44.09310"	75°28'00.28760"
D	25°01'47.34296"	75°28'00.30010"		
9	विशेष शर्त			

(देवीलाल बंशीवाल)
खनि अभियन्ता,
खण्ड प्रथम, बून्दी



राजस्थान सरकार

एनेक्सर- 398

कार्यालय खनि अभियन्ता, खण्ड प्रथम, बून्दी (राज0)

खनिज भवन, सावित्री बाई फुले कन्या छात्रावास के पास, बीबनवां रोड, बून्दी,
दूरभाष नंबर 0747-2457840 / E-mail me.bundi1@rajasthan.gov.in



डेलिनियेशन प्लॉट ग्राम लाम्बाखोह, तहसील-तालेड़ा, जिला- बून्दी

क्र. स.	मद	विवरण		
1	प्लॉट क्रमांक	27		
2	खनिज	सेण्डस्टोन एवं मेसेनरी स्टोन		
3	कार्यालय का नाम जहां प्लॉट आता है	खनि अभियन्ता खण्ड प्रथम बून्दी		
4	प्लॉट का राजस्व ग्राम, तहसील एवं जिला	ग्राम-लाम्बाखोह, तहसील-तालेड़ा, जिला- बून्दी		
5	प्लॉट का क्षेत्रफल	01 हेक्टर (100मी X 100मी)		
6	वार्षिक स्थिरभाटक	70,000/- वार्षिक एवं एवं उसमें समय-समय पर होने वाले संशोधनानुसार।		
7	भूमि का प्रकार व खसरा स0	राजकीय भूमि व खसरा स0 688, 689		
8	प्लॉट की सीमा स्तम्भों के अक्षान्तर व देशान्तर (सर्वे रिपोर्ट अनुसार)	सीमा स्तम्भ	अक्षान्श (Latitude)	देशान्तर (Longitude)
		A	25°01'47.32051"	75°28'07.43401"
		B	25°01'44.07065"	75°28'07.42167"
		C	25°01'44.08188"	75°28'03.85473"
D	25°01'47.33175"	75°28'03.86706"		
9	विशेष शर्त			

(देवीलाल बंशीवाल)
खनि अभियन्ता,
खण्ड प्रथम, बून्दी



राजस्थान सरकार

एनेक्सर- 399

कार्यालय खनि अभियन्ता, खण्ड प्रथम, बून्दी (राज0)

खनिज भवन, सावित्री बाई फुले कन्या छात्रावास के पास, बीबनवां रोड, बून्दी,
दूरभाष नंबर 0747-2457840 / E-mail me.bundi1@rajasthan.gov.in



डेलिनियेशन प्लॉट ग्राम लाम्बाखोह, तहसील-तालेड़ा, जिला- बून्दी

क्र. स.	मद	विवरण		
1	प्लॉट क्रमांक	28		
2	खनिज	सेण्डस्टोन एवं मेसेनरी स्टोन		
3	कार्यालय का नाम जहां प्लॉट आता है	खनि अभियन्ता खण्ड प्रथम बून्दी		
4	प्लॉट का राजस्व ग्राम, तहसील एवं जिला	ग्राम-लाम्बाखोह, तहसील-तालेड़ा, जिला- बून्दी		
5	प्लॉट का क्षेत्रफल	01 हेक्टर (100मी X 100मी)		
6	वार्षिक स्थिरभाटक	70,000/- वार्षिक एवं एवं उसमें समय-समय पर होने वाले संशोधनानुसार।		
7	भूमि का प्रकार व खसरा स0	राजकीय भूमि व खसरा स0 688, 689		
8	प्लॉट की सीमा स्तम्भों के अक्षान्तर व देशान्तर (सर्वे रिपोर्ट अनुसार)	सीमा स्तम्भ	अक्षान्श (Latitude)	देशान्तर (Longitude)
		A	25°01'47.30925"	75°28'11.00097"
		B	25°01'44.05989"	75°28'10.98860"
		C	25°01'44.07065"	75°28'07.42167"
		D	25°01'47.32051"	75°28'07.43401"
9	विशेष शर्त			

(देवीलाल बंशीवाल)
खनि अभियन्ता,
खण्ड प्रथम, बून्दी



राजस्थान सरकार

एनेक्सर-400

कार्यालय खनि अभियन्ता, खण्ड प्रथम, बून्दी (राज0)

खनिज भवन, सावित्री बाई फुले कन्या छात्रावास के पास, बीबनवां रोड, बून्दी,
दूरभाष नंबर 0747-2457840 / E-mail me.bundi1@rajasthan.gov.in



डेलिनियेशन प्लॉट ग्राम लाम्बाखोह, तहसील-तालेड़ा, जिला- बून्दी

क्र. स.	मद	विवरण		
1	प्लॉट क्रमांक	29		
2	खनिज	सेण्डस्टोन एवं मेसेनरी स्टोन		
3	कार्यालय का नाम जहां प्लॉट आता है	खनि अभियन्ता खण्ड प्रथम बून्दी		
4	प्लॉट का राजस्व ग्राम, तहसील एवं जिला	ग्राम-लाम्बाखोह, तहसील-तालेड़ा, जिला- बून्दी		
5	प्लॉट का क्षेत्रफल	01 हेक्टर (100मी X 100मी)		
6	वार्षिक स्थिरभाटक	70,000/- वार्षिक एवं एवं उसमें समय-समय पर होने वाले संशोधनानुसार।		
7	भूमि का प्रकार व खसरा स0	राजकीय भूमि व खसरा स0 610		
8	प्लॉट की सीमा स्तम्भों के अक्षान्तर व देशान्तर (सर्वे रिपोर्ट अनुसार)	सीमा स्तम्भ	अक्षान्श (Latitude)	देशान्तर (Longitude)
		A	25°01'44.22580"	75°27'17.48460"
		B	25°01'40.97576"	75°27'17.47263"
		C	25°01'40.98686"	75°27'13.90572"
		D	25°01'44.23672"	75°27'13.91767"
9	विशेष शर्त			

(देवीलाल बंशीवाल)
खनि अभियन्ता,
खण्ड प्रथम, बून्दी