

राजस्थान सरकार

निदेशालय खान एवं भूविज्ञान विभाग, राजस्थान, उदयपुर

क्रमांक: निदे/अ.ख.अ. नीलामी/नीलामी (ML-I)/2018/69

दिनांक: 02.01.2018

ई-नीलामी विज्ञप्ति

सर्वसाधारण को सूचनार्थ प्रकाशित किया जाता है कि राजस्थान अप्रधान खनिज रियायत नियमावली, 2017 के अध्याय-III के अन्तर्गत अप्रधान खनिजों के खननपट्टें ई-नीलामी के माध्यम से आवंटित किये जाने हैं। जिसके लिए इच्छुक बोलीदाताओं से बोली आमंत्रित की जाती है। ई-नीलामी दो चरणों में की जायेगी। प्रथम चरण में तकनीकी बिड एवं प्रारम्भिक बोली (IPO) ली जायेगी तथा द्वितीय चरण में ऑन-लाईन बोली ली जायेगी। ई-नीलामी में भाग लेने वाले बोलीदाताओं को नीलामी शुल्क रूपया 7,500/- तथा बिड प्रतिभूति राशि निर्धारित तिथि तक सेवा प्रदाता को जमा कराना आवश्यक होगा। आवंटित किये जाने वाले खनन पट्टों (प्लॉट) का विवरण एवं बोली प्रस्तुत करने की निर्धारित तिथियां व समय निम्नानुसार है :-

क्र. स.	कार्यालय का नाम जिसमें खनन प्लॉट स्थित हैं एवं प्लॉट क्रमांक:	प्लॉट का विवरण				प्लॉट का क्षेत्रफल (हेक्टेयर में)	खनिज का नाम	बिड प्रतिभूति राशि (रूपयों में)	बोली लगाने हेतु नीलामी शुल्क व बिड प्रतिभूति राशि जमा कराने की अंतिम तिथि	प्रथम चरण में बोली प्रस्तुत करने की अंतिम दिनांक व समय	द्वितीय चरण हेतु योग्य पाये गए बोलीदाताओं को सूचित करने की दिनांक	द्वितीय चरण में बोली प्रस्तुत करने की दिनांक	द्वितीय चरण में बोली प्रस्तुत करने का समय	एनेक्शर क्रमांक जहां प्लॉट का विस्तृत विवरण अंकित है। जो विभागीय वेबसाइट व एमएसटीसी की वेबसाइट पर है।
		भूमि का प्रकार	राजस्व ग्राम	तहसील	जिला									
1	सहायक खनि अभियन्ता, बालेसर प्लॉट क्रमांक: 22	राजकीय भूमि	डेरिया व पाबुनगर	बालेसर	जोधपुर	1.00	सैण्ड स्टोन	70000	12.02.2018	14.02.2018 को 8.00 पीएम तक	21.02.2018 तक	22.02.18	10.00 ए.एम. से 12.00 दोपहर	एनेक्शर-1
2	सहायक खनि अभियन्ता, बालेसर प्लॉट क्रमांक: 23	राजकीय भूमि	डेरिया	बालेसर	जोधपुर	1.00	सैण्ड स्टोन	70000	12.02.2018	14.02.2018 को 8.00 पीएम तक	21.02.2018 तक	22.02.18	11.00 ए.एम. से 1.00 पी.एम.	एनेक्शर-2
3	सहायक खनि अभियन्ता, बालेसर प्लॉट क्रमांक: 24	राजकीय भूमि	डेरिया व पाबुनगर	बालेसर	जोधपुर	1.2375	सैण्ड स्टोन	86660	12.02.2018	14.02.2018 को 8.00 पीएम तक	21.02.2018 तक	22.02.18	12.00 दोपहर से 2.00 पी.एम.	एनेक्शर-3

5/

4	सहायक खनि अभियन्ता, बालेसर प्लॉट क्रमांक: 25	राजकीय भूमि	डेरिया व पाबुनगर	बालेसर	जोधपुर	1.0750	सैण्ड स्टोन	75250	12.02.2018	14.02.2018 को 8.00 पीएम तक	21.02.2018 तक	22.02.18	1.00 पी.एम. से 3.00 पी.एम.	एनेक्शर-4
5	सहायक खनि अभियन्ता, बालेसर प्लॉट क्रमांक: 26	राजकीय भूमि	पाबुनगर	बालेसर	जोधपुर	1.50	सैण्ड स्टोन	105000	12.02.2018	14.02.2018 को 8.00 पीएम तक	21.02.2018 तक	22.02.18	2.00 पी.एम. से 4.00 पी.एम.	एनेक्शर-5
6	सहायक खनि अभियन्ता, बालेसर प्लॉट क्रमांक: 27	राजकीय भूमि	डेरिया	बालेसर	जोधपुर	1.00	सैण्ड स्टोन	70000	12.02.2018	14.02.2018 को 8.00 पीएम तक	21.02.2018 तक	22.02.18	3.00 पी.एम. से 5.00 पी.एम.	एनेक्शर-6
7	सहायक खनि अभियन्ता, बालेसर प्लॉट क्रमांक: 28	राजकीय भूमि	डेरिया	बालेसर	जोधपुर	1.00	सैण्ड स्टोन	70000	12.02.2018	14.02.2018 को 8.00 पीएम तक	21.02.2018 तक	22.02.18	4.00 पी.एम. से 6.00 पी.एम.	एनेक्शर-7
8	सहायक खनि अभियन्ता, बालेसर प्लॉट क्रमांक: 29	राजकीय भूमि	डेरिया व पाबुनगर	बालेसर	जोधपुर	1.00	सैण्ड स्टोन	70000	12.02.2018	14.02.2018 को 8.00 पीएम तक	21.02.2018 तक	22.02.18	10.00 ए.एम. से 12.00 दोपहर	एनेक्शर-8
9	सहायक खनि अभियन्ता, बालेसर प्लॉट क्रमांक: 30	राजकीय भूमि	डेरिया व पाबुनगर	बालेसर	जोधपुर	1.00	सैण्ड स्टोन	70000	12.02.2018	14.02.2018 को 8.00 पीएम तक	21.02.2018 तक	22.02.18	11.00 ए.एम. से 1.00 पी.एम.	एनेक्शर-9
10	सहायक खनि अभियन्ता, बालेसर प्लॉट क्रमांक: 31	राजकीय भूमि	डेरिया व पाबुनगर	बालेसर	जोधपुर	1.00	सैण्ड स्टोन	70000	12.02.2018	14.02.2018 को 8.00 पीएम तक	21.02.2018 तक	22.02.18	12.00 दोपहर से 2.00 पी.एम.	एनेक्शर-10
11	सहायक खनि अभियन्ता, बालेसर प्लॉट क्रमांक: 32	राजकीय भूमि	डेरिया व पाबुनगर	बालेसर	जोधपुर	1.00	सैण्ड स्टोन	70000	12.02.2018	14.02.2018 को 8.00 पीएम तक	21.02.2018 तक	22.02.18	1.00 पी.एम. से 3.00 पी.एम.	एनेक्शर-11
12	सहायक खनि अभियन्ता, बालेसर प्लॉट क्रमांक: 33	राजकीय भूमि	पाबुनगर	बालेसर	जोधपुर	1.00	सैण्ड स्टोन	70000	12.02.2018	14.02.2018 को 8.00 पीएम तक	21.02.2018 तक	22.02.18	2.00 पी.एम. से 4.00 पी.एम.	एनेक्शर-12

13	सहायक खनि अभियन्ता, बालेसर प्लॉट क्रमांक: 34	राजकीय भूमि	डेरिया व पाबुनगर	बालेसर	जोधपुर	1.00	सैण्ड स्टोन	70000	12.02.2018	14.02.2018 को 8.00 पीएम तक	21.02.2018 तक	22.02.18	3.00 पी.एम. से 5.00 पी.एम.	एनेक्शर-13
14	सहायक खनि अभियन्ता, बालेसर प्लॉट क्रमांक: 35	राजकीय भूमि	डेरिया व पाबुनगर	बालेसर	जोधपुर	1.00	सैण्ड स्टोन	70000	12.02.2018	14.02.2018 को 8.00 पीएम तक	21.02.2018 तक	22.02.18	4.00 पी.एम. से 6.00 पी.एम.	एनेक्शर-14
15	सहायक खनि अभियन्ता, बालेसर प्लॉट क्रमांक: 36	राजकीय भूमि	डेरिया व पाबुनगर	बालेसर	जोधपुर	1.00	सैण्ड स्टोन	70000	12.02.2018	14.02.2018 को 8.00 पीएम तक	22.02.2018 तक	23.02.18	10.00 ए.एम. से 12.00 दोपहर	एनेक्शर-15
16	सहायक खनि अभियन्ता, बालेसर प्लॉट क्रमांक: 37	राजकीय भूमि	डेरिया व पाबुनगर	बालेसर	जोधपुर	1.00	सैण्ड स्टोन	70000	12.02.2018	14.02.2018 को 8.00 पीएम तक	22.02.2018 तक	23.02.18	11.00 ए.एम. से 1.00 पी.एम.	एनेक्शर-16
17	सहायक खनि अभियन्ता, बालेसर प्लॉट क्रमांक: 38	राजकीय भूमि	डेरिया व पाबुनगर	बालेसर	जोधपुर	1.00	सैण्ड स्टोन	70000	12.02.2018	14.02.2018 को 8.00 पीएम तक	22.02.2018 तक	23.02.18	12.00 दोपहर से 2.00 पी.एम.	एनेक्शर-17
18	सहायक खनि अभियन्ता, बालेसर प्लॉट क्रमांक: 39	राजकीय भूमि	डेरिया व पाबुनगर	बालेसर	जोधपुर	1.00	सैण्ड स्टोन	70000	12.02.2018	14.02.2018 को 8.00 पीएम तक	22.02.2018 तक	23.02.18	1.00 पी.एम. से 3.00 पी.एम.	एनेक्शर-18
19	सहायक खनि अभियन्ता, बालेसर प्लॉट क्रमांक: 40	राजकीय भूमि	डेरिया व पाबुनगर	बालेसर	जोधपुर	1.00	सैण्ड स्टोन	70000	12.02.2018	14.02.2018 को 8.00 पीएम तक	22.02.2018 तक	23.02.18	2.00 पी.एम. से 4.00 पी.एम.	एनेक्शर-19
20	सहायक खनि अभियन्ता, बालेसर प्लॉट क्रमांक: 41	राजकीय भूमि	डेरिया व पाबुनगर	बालेसर	जोधपुर	1.00	सैण्ड स्टोन	70000	12.02.2018	14.02.2018 को 8.00 पीएम तक	22.02.2018 तक	23.02.18	3.00 पी.एम. से 5.00 पी.एम.	एनेक्शर-20
21	सहायक खनि अभियन्ता, बालेसर प्लॉट क्रमांक: 42	राजकीय भूमि	डेरिया, पाबुनगर व बस्तवा	बालेसर	जोधपुर	1.00	सैण्ड स्टोन	70000	12.02.2018	14.02.2018 को 8.00 पीएम तक	22.02.2018 तक	23.02.18	4.00 पी.एम. से 6.00 पी.एम.	एनेक्शर-21

42

22	सहायक खनि अभियन्ता, बालेसर प्लॉट क्रमांक: 43	राजकीय भूमि	डेरिया	बालेसर	जोधपुर	1.00	सैण्ड स्टोन	70000	12.02.2018	14.02.2018 को 8.00 पीएम तक	22.02.2018 तक	23.02.18	10.00 ए.एम. से 12.00 दोपहर	एनेक्शर-22
23	सहायक खनि अभियन्ता, बालेसर प्लॉट क्रमांक: 44	राजकीय भूमि	डेरिया	बालेसर	जोधपुर	1.00	सैण्ड स्टोन	70000	12.02.2018	14.02.2018 को 8.00 पीएम तक	22.02.2018 तक	23.02.18	11.00 ए.एम. से 1.00 पी.एम.	एनेक्शर-23
24	सहायक खनि अभियन्ता, बालेसर प्लॉट क्रमांक: 45	राजकीय भूमि	डेरिया, पाबुनगर व बस्तवा	बालेसर	जोधपुर	1.00	सैण्ड स्टोन	70000	12.02.2018	14.02.2018 को 8.00 पीएम तक	22.02.2018 तक	23.02.18	12.00 दोपहर से 2.00 पी.एम.	एनेक्शर-24
25	सहायक खनि अभियन्ता, बालेसर प्लॉट क्रमांक: 46	राजकीय भूमि	डेरिया, पाबुनगर व बस्तवा	बालेसर	जोधपुर	1.00	सैण्ड स्टोन	70000	12.02.2018	14.02.2018 को 8.00 पीएम तक	22.02.2018 तक	23.02.18	1.00 पी.एम. से 3.00 पी.एम.	एनेक्शर-25
26	सहायक खनि अभियन्ता, बालेसर प्लॉट क्रमांक: 47	राजकीय भूमि	पाबुनगर	बालेसर	जोधपुर	1.00	सैण्ड स्टोन	70000	12.02.2018	14.02.2018 को 8.00 पीएम तक	22.02.2018 तक	23.02.18	2.00 पी.एम. से 4.00 पी.एम.	एनेक्शर-26
27	सहायक खनि अभियन्ता, बालेसर प्लॉट क्रमांक: 48	राजकीय भूमि	पाबुनगर	बालेसर	जोधपुर	1.00	सैण्ड स्टोन	70000	12.02.2018	14.02.2018 को 8.00 पीएम तक	22.02.2018 तक	23.02.18	3.00 पी.एम. से 5.00 पी.एम.	एनेक्शर-27
28	सहायक खनि अभियन्ता, बालेसर प्लॉट क्रमांक: 49	राजकीय भूमि	पाबुनगर	बालेसर	जोधपुर	1.00	सैण्ड स्टोन	70000	12.02.2018	14.02.2018 को 8.00 पीएम तक	22.02.2018 तक	23.02.18	4.00 पी.एम. से 6.00 पी.एम.	एनेक्शर-28
29	सहायक खनि अभियन्ता, बालेसर प्लॉट क्रमांक: 50	राजकीय भूमि	पाबुनगर	बालेसर	जोधपुर	1.00	सैण्ड स्टोन	70000	12.02.2018	14.02.2018 को 8.00 पीएम तक	23.02.2018 तक	26.02.18	10.00 ए.एम. से 12.00 दोपहर	एनेक्शर-29
30	सहायक खनि अभियन्ता, बालेसर प्लॉट क्रमांक: 51	राजकीय भूमि	डेरिया, पाबुनगर व बस्तवा	बालेसर	जोधपुर	1.00	सैण्ड स्टोन	70000	12.02.2018	14.02.2018 को 8.00 पीएम तक	23.02.2018 तक	26.02.18	11.00 ए.एम. से 1.00 पी.एम.	एनेक्शर-30

31	सहायक खनि अभियन्ता, बालेसर प्लॉट क्रमांक: 52	राजकीय भूमि	पाबुनगर	बालेसर	जोधपुर	1.00	सैण्ड स्टोन	70000	12.02.2018	14.02.2018 को 8.00 पीएम तक	23.02.2018 तक	26.02.18	12.00 दोपहर से 2.00 पी.एम.	एनेक्शर-31
32	सहायक खनि अभियन्ता, बालेसर प्लॉट क्रमांक: 53	राजकीय भूमि	डेरिया, पाबुनगर व बस्तवा	बालेसर	जोधपुर	1.00	सैण्ड स्टोन	70000	12.02.2018	14.02.2018 को 8.00 पीएम तक	23.02.2018 तक	26.02.18	1.00 पी.एम. से 3.00 पी.एम.	एनेक्शर-32
33	सहायक खनि अभियन्ता, बालेसर प्लॉट क्रमांक: 54	राजकीय भूमि	पाबुनगर	बालेसर	जोधपुर	1.00	सैण्ड स्टोन	70000	12.02.2018	14.02.2018 को 8.00 पीएम तक	23.02.2018 तक	26.02.18	2.00 पी.एम. से 4.00 पी.एम.	एनेक्शर-33
34	सहायक खनि अभियन्ता, बालेसर प्लॉट क्रमांक: 55	राजकीय भूमि	डेरिया, पाबुनगर व बस्तवा	बालेसर	जोधपुर	1.00	सैण्ड स्टोन	70000	12.02.2018	14.02.2018 को 8.00 पीएम तक	23.02.2018 तक	26.02.18	3.00 पी.एम. से 5.00 पी.एम.	एनेक्शर-34
35	सहायक खनि अभियन्ता, बालेसर प्लॉट क्रमांक: 56	राजकीय भूमि	पाबुनगर	बालेसर	जोधपुर	1.00	सैण्ड स्टोन	70000	12.02.2018	14.02.2018 को 8.00 पीएम तक	23.02.2018 तक	26.02.18	4.00 पी.एम. से 6.00 पी.एम.	एनेक्शर-35
36	सहायक खनि अभियन्ता, बालेसर प्लॉट क्रमांक: 57	राजकीय भूमि	डेरिया, पाबुनगर व बस्तवा	बालेसर	जोधपुर	1.00	सैण्ड स्टोन	70000	12.02.2018	14.02.2018 को 8.00 पीएम तक	23.02.2018 तक	26.02.18	10.00 ए.एम. से 12.00 दोपहर	एनेक्शर-36
37	सहायक खनि अभियन्ता, बालेसर प्लॉट क्रमांक: 58	राजकीय भूमि	पाबुनगर	बालेसर	जोधपुर	1.00	सैण्ड स्टोन	70000	12.02.2018	14.02.2018 को 8.00 पीएम तक	23.02.2018 तक	26.02.18	11.00 ए.एम. से 1.00 पी.एम.	एनेक्शर-37
38	सहायक खनि अभियन्ता, बालेसर प्लॉट क्रमांक: 59	राजकीय भूमि	डेरिया, पाबुनगर व बस्तवा	बालेसर	जोधपुर	1.00	सैण्ड स्टोन	70000	12.02.2018	14.02.2018 को 8.00 पीएम तक	23.02.2018 तक	26.02.18	12.00 दोपहर से 2.00 पी.एम.	एनेक्शर-38
39	सहायक खनि अभियन्ता, बालेसर प्लॉट क्रमांक: 60	राजकीय भूमि	पाबुनगर	बालेसर	जोधपुर	1.00	सैण्ड स्टोन	70000	12.02.2018	14.02.2018 को 8.00 पीएम तक	23.02.2018 तक	26.02.18	1.00 पी.एम. से 3.00 पी.एम.	एनेक्शर-39

40	सहायक खनि अभियन्ता, बालेसर प्लॉट क्रमांक: 61	राजकीय भूमि	पाबुनगर	बालेसर	जोधपुर	1.00	सैण्ड स्टोन	70000	12.02.2018	14.02.2018 को 8.00 पीएम तक	23.02.2018 तक	26.02.18	2.00 पी.एम. से 4.00 पी.एम.	एनेक्शर-40
41	सहायक खनि अभियन्ता, बालेसर प्लॉट क्रमांक: 62	राजकीय भूमि	पाबुनगर	बालेसर	जोधपुर	1.00	सैण्ड स्टोन	70000	12.02.2018	14.02.2018 को 8.00 पीएम तक	23.02.2018 तक	26.02.18	3.00 पी.एम. से 5.00 पी.एम.	एनेक्शर-41
42	सहायक खनि अभियन्ता, बालेसर प्लॉट क्रमांक: 63	राजकीय भूमि	डेरिया, पाबुनगर व बस्तवा	बालेसर	जोधपुर	1.00	सैण्ड स्टोन	70000	12.02.2018	14.02.2018 को 8.00 पीएम तक	23.02.2018 तक	26.02.18	4.00 पी.एम. से 6.00 पी.एम.	एनेक्शर-42
43	सहायक खनि अभियन्ता, बालेसर प्लॉट क्रमांक: 64	राजकीय भूमि	पाबुनगर	बालेसर	जोधपुर	1.00	सैण्ड स्टोन	70000	12.02.2018	14.02.2018 को 8.00 पीएम तक	26.02.2018 तक	27.02.18	10.00 ए.एम. से 12.00 दोपहर	एनेक्शर-43
44	सहायक खनि अभियन्ता, बालेसर प्लॉट क्रमांक: 65	राजकीय भूमि	पाबुनगर	बालेसर	जोधपुर	1.0175	सैण्ड स्टोन	71260	12.02.2018	14.02.2018 को 8.00 पीएम तक	26.02.2018 तक	27.02.18	11.00 ए.एम. से 1.00 पी.एम.	एनेक्शर-44
45	सहायक खनि अभियन्ता, बालेसर प्लॉट क्रमांक: 66	राजकीय भूमि	डेरिया व बस्तवा	बालेसर	जोधपुर	1.00	सैण्ड स्टोन	70000	12.02.2018	14.02.2018 को 8.00 पीएम तक	26.02.2018 तक	27.02.18	12.00 दोपहर से 2.00 पी.एम.	एनेक्शर-45
46	सहायक खनि अभियन्ता, बालेसर प्लॉट क्रमांक: 67	राजकीय भूमि	पाबुनगर व बस्तवा	बालेसर	जोधपुर	1.00	सैण्ड स्टोन	70000	12.02.2018	14.02.2018 को 8.00 पीएम तक	26.02.2018 तक	27.02.18	1.00 पी.एम. से 3.00 पी.एम.	एनेक्शर-46
47	सहायक खनि अभियन्ता, बालेसर प्लॉट क्रमांक: 68	राजकीय भूमि	डेरिया व बस्तवा	बालेसर	जोधपुर	1.00	सैण्ड स्टोन	70000	12.02.2018	14.02.2018 को 8.00 पीएम तक	26.02.2018 तक	27.02.18	2.00 पी.एम. से 4.00 पी.एम.	एनेक्शर-47

48	सहायक खनि अभियन्ता, बालेसर प्लॉट क्रमांक: 69	राजकीय भूमि	पाबुनगर व बस्तवा	बालेसर	जोधपुर	1.00	सैण्ड स्टोन	70000	12.02.2018	14.02.2018 को 8.00 पीएम तक	26.02.2018 तक	27.02.18	3.00 पी.एम. से 5.00 पी.एम.	एनेक्शर-48
49	सहायक खनि अभियन्ता, बालेसर प्लॉट क्रमांक: 70	राजकीय भूमि	पाबुनगर	बालेसर	जोधपुर	1.0825	सैण्ड स्टोन	75810	12.02.2018	14.02.2018 को 8.00 पीएम तक	26.02.2018 तक	27.02.18	4.00 पी.एम. से 6.00 पी.एम.	एनेक्शर-49
50	सहायक खनि अभियन्ता, बालेसर प्लॉट क्रमांक: 71	राजकीय भूमि	डेरिया व बस्तवा	बालेसर	जोधपुर	1.00	सैण्ड स्टोन	70000	12.02.2018	14.02.2018 को 8.00 पीएम तक	26.02.2018 तक	27.02.18	10.00 ए.एम. से 12.00 दोपहर	एनेक्शर-50
51	सहायक खनि अभियन्ता, बालेसर प्लॉट क्रमांक: 72	राजकीय भूमि	पाबुनगर व बस्तवा	बालेसर	जोधपुर	1.005	सैण्ड स्टोन	70350	12.02.2018	14.02.2018 को 8.00 पीएम तक	26.02.2018 तक	27.02.18	11.00 ए.एम. से 1.00 पी.एम.	एनेक्शर-51
52	सहायक खनि अभियन्ता, बालेसर प्लॉट क्रमांक: 73	राजकीय भूमि	डेरिया व बस्तवा	बालेसर	जोधपुर	1.00	सैण्ड स्टोन	70000	12.02.2018	14.02.2018 को 8.00 पीएम तक	26.02.2018 तक	27.02.18	12.00 दोपहर से 2.00 पी.एम.	एनेक्शर-52
53	सहायक खनि अभियन्ता, बालेसर प्लॉट क्रमांक: 74	राजकीय भूमि	डेरिया व बस्तवा	बालेसर	जोधपुर	1.00	सैण्ड स्टोन	70000	12.02.2018	14.02.2018 को 8.00 पीएम तक	26.02.2018 तक	27.02.18	1.00 पी.एम. से 3.00 पी.एम.	एनेक्शर-53
54	सहायक खनि अभियन्ता, बालेसर प्लॉट क्रमांक: 75	राजकीय भूमि	डेरिया	बालेसर	जोधपुर	1.00	सैण्ड स्टोन	70000	12.02.2018	14.02.2018 को 8.00 पीएम तक	26.02.2018 तक	27.02.18	2.00 पी.एम. से 4.00 पी.एम.	एनेक्शर-54

CL

55	सहायक खनि अभियन्ता, बालेसर प्लॉट क्रमांक: 76	राजकीय भूमि	डेरिया	बालेसर	जोधपुर	1.00	सैण्ड स्टोन	70000	12.02.2018	14.02.2018 को 8.00 पीएम तक	26.02.2018 तक	27.02.18	3.00 पी.एम. से 5.00 पी.एम.	एनेक्शर-55
56	सहायक खनि अभियन्ता, बालेसर प्लॉट क्रमांक: 77	राजकीय भूमि	डेरिया व बस्तवा	बालेसर	जोधपुर	1.00	सैण्ड स्टोन	70000	12.02.2018	14.02.2018 को 8.00 पीएम तक	26.02.2018 तक	27.02.18	4.00 पी.एम. से 6.00 पी.एम.	एनेक्शर-56
57	सहायक खनि अभियन्ता, बालेसर प्लॉट क्रमांक: 78	राजकीय भूमि	डेरिया व बस्तवा	बालेसर	जोधपुर	1.00	सैण्ड स्टोन	70000	12.02.2018	14.02.2018 को 8.00 पीएम तक	27.02.2018 तक	28.02.18	10.00 ए.एम. से 12.00 दोपहर	एनेक्शर-57
58	सहायक खनि अभियन्ता, बालेसर प्लॉट क्रमांक: 79	राजकीय भूमि	डेरिया व बस्तवा	बालेसर	जोधपुर	1.00	सैण्ड स्टोन	70000	12.02.2018	14.02.2018 को 8.00 पीएम तक	27.02.2018 तक	28.02.18	11.00 ए.एम. से 1.00 पी.एम.	एनेक्शर-58
59	सहायक खनि अभियन्ता, बालेसर प्लॉट क्रमांक: 80	राजकीय भूमि	डेरिया व बस्तवा	बालेसर	जोधपुर	1.02	सैण्ड स्टोन	71400	12.02.2018	14.02.2018 को 8.00 पीएम तक	27.02.2018 तक	28.02.18	12.00 दोपहर से 2.00 पी.एम.	एनेक्शर-59
60	सहायक खनि अभियन्ता, बालेसर प्लॉट क्रमांक: 81	राजकीय भूमि	बस्तवा	बालेसर	जोधपुर	1.00	सैण्ड स्टोन	70000	12.02.2018	14.02.2018 को 8.00 पीएम तक	27.02.2018 तक	28.02.18	1.00 पी.एम. से 3.00 पी.एम.	एनेक्शर-60
61	सहायक खनि अभियन्ता, बालेसर प्लॉट क्रमांक: 82	राजकीय भूमि	पाबुनगर	बालेसर	जोधपुर	1.00	सैण्ड स्टोन	70000	12.02.2018	14.02.2018 को 8.00 पीएम तक	27.02.2018 तक	28.02.18	2.00 पी.एम. से 4.00 पी.एम.	एनेक्शर-61

62	सहायक खनि अभियन्ता, बालेसर प्लॉट क्रमांक: 83	राजकीय भूमि	पाबुनगर	बालेसर	जोधपुर	1.00	सैण्ड स्टोन	70000	12.02.2018	14.02.2018 को 8.00 पीएम तक	27.02.2018 तक	28.02.18	3.00 पी.एम. से 5.00 पी.एम.	एनेक्शर-62
63	खनि अभियन्ता, सौजतसिटी प्लॉट क्रमांक: 15	खातेदारी भूमि	डेंडा	पाली	पाली	4.0190	ग्रेनाईट	241140	12.02.2018	14.02.2018 को 8.00 पीएम तक	27.02.2018 तक	28.02.18	4.00 पी.एम. से 6.00 पी.एम.	एनेक्शर-63
64	खनि अभियन्ता, सौजतसिटी प्लॉट क्रमांक: 16	खातेदारी भूमि	डेंडा	पाली	पाली	4.8104	ग्रेनाईट	288660	12.02.2018	14.02.2018 को 8.00 पीएम तक	27.02.2018 तक	28.02.18	10.00 ए.एम. से 12.00 दोपहर	एनेक्शर-64
65	खनि अभियन्ता, भीलवाडा प्लॉट क्रमांक: 45	खातेदारी भूमि	दौलतगढ	असीन्द	भीलवाडा	2.7357	ग्रेनाईट	164160	12.02.2018	14.02.2018 को 8.00 पीएम तक	27.02.2018 तक	28.02.18	11.00 ए.एम. से 1.00 पी.एम.	एनेक्शर-65
66	खनि अभियन्ता, अजमेर प्लॉट क्रमांक: 52	खातेदारी भूमि	उदयपुर खुर्द	किशनगढ	अजमेर	1.00	मैसेनरी स्टोन	30000	12.02.2018	14.02.2018 को 8.00 पीएम तक	27.02.2018 तक	28.02.18	12.00 दोपहर से 2.00 पी.एम.	एनेक्शर-66
67	खनि अभियन्ता, अजमेर प्लॉट क्रमांक: 50	राजकीय बिलानाम भूमि	उदयपुर कला	किशनगढ	अजमेर	1.00	मैसेनरी स्टोन	30000	12.02.2018	14.02.2018 को 8.00 पीएम तक	27.02.2018 तक	28.02.18	1.00 पी.एम. से 3.00 पी.एम.	एनेक्शर-67
68	खनि अभियन्ता, झुझुनू प्लॉट क्रमांक: 02	राजकीय भूमि (गैर मुमकीन रडा)	संजय नगर	खेतडी	झुझुनू	1.00	मैसेनरी स्टोन	30000	12.02.2018	14.02.2018 को 8.00 पीएम तक	27.02.2018 तक	28.02.18	2.00 पी.एम. से 4.00 पी.एम.	एनेक्शर-68

SL

69	खनि अभियन्ता, झुंझुनू प्लॉट क्रमांक: 03	राजकीय भूमि (गैर मुमकीन रडा)	संजय नगर	खेतडी	झुंझुनू	1.60	मैसेनरी स्टोन	48000	12.02.2018	14.02.2018 को 8.00 पीएम तक	27.02.2018 तक	28.02.18	3.00 पी.एम. से 5.00 पी.एम.	एनेक्शर-69
70	खनि अभियन्ता, झुंझुनू प्लॉट क्रमांक: 04	राजकीय भूमि (गैर मुमकीन रडा)	संजय नगर	खेतडी	झुंझुनू	1.00	मैसेनरी स्टोन	30000	12.02.2018	14.02.2018 को 8.00 पीएम तक	27.02.2018 तक	28.02.18	4.00 पी.एम. से 6.00 पी.एम.	एनेक्शर-70
71	खनि अभियन्ता, झुंझुनू प्लॉट क्रमांक: 05	राजकीय भूमि (गैर मुमकीन रडा)	संजय नगर	खेतडी	झुंझुनू	1.25	मैसेनरी स्टोन	37500	12.02.2018	14.02.2018 को 8.00 पीएम तक	28.02.2018 तक	06.03.18	10.00 ए.एम. से 12.00 दोपहर	एनेक्शर-71
72	खनि अभियन्ता, झुंझुनू प्लॉट क्रमांक: 06	राजकीय भूमि (गैर मुमकीन रडा)	संजय नगर	खेतडी	झुंझुनू	1.15	मैसेनरी स्टोन	34500	12.02.2018	14.02.2018 को 8.00 पीएम तक	28.02.2018 तक	06.03.18	11.00 ए.एम. से 1.00 पी.एम.	एनेक्शर-72
73	खनि अभियन्ता, राजसमंद, खण्ड 1 प्लॉट क्रमांक: 01	राजकीय बिलानाम भूमि	कनावदा (पडासली)	राजसमंद	राजसमंद	4.03116	क्वार्टरज व फैल्सपार	100800	12.02.2018	14.02.2018 को 8.00 पीएम तक	28.02.2018 तक	06.03.18	12.00 दोपहर से 2.00 पी.एम.	एनेक्शर-73
74	खनि अभियन्ता, राजसमंद, खण्ड 1 प्लॉट क्रमांक: 02	राजकीय बिलानाम भूमि	कनावदा (पडासली)	राजसमंद	राजसमंद	4.39816	क्वार्टरज व फैल्सपार	109975	12.02.2018	14.02.2018 को 8.00 पीएम तक	28.02.2018 तक	06.03.18	1.00 पी.एम. से 3.00 पी.एम.	एनेक्शर-74
75	खनि अभियन्ता, राजसमंद, खण्ड 1 प्लॉट क्रमांक: 03	राजकीय बिलानाम भूमि	कनावदा (पडासली)	राजसमंद	राजसमंद	4.66385	क्वार्टरज व फैल्सपार	116600	12.02.2018	14.02.2018 को 8.00 पीएम तक	28.02.2018 तक	06.03.18	2.00 पी.एम. से 4.00 पी.एम.	एनेक्शर-75

52

76	खनि अभियन्ता, राजसमंद, खण्ड I प्लॉट क्रमांक: 04	राजकीय बिलानाम भूमि	कनावदा (पडासली)	राजसमंद	राजसमंद	4.23338	क्वार्टज व फैल्सपार	105850	12.02.2018	14.02.2018 को 8.00 पीएम तक	28.02.2018 तक	06.03.18	3.00 पी.एम. से 5.00 पी.एम.	एनेक्शर-76
77	खनि अभियन्ता, राजसमंद, खण्ड I प्लॉट क्रमांक: 05	राजकीय बिलानाम भूमि	कनावदा (पडासली)	राजसमंद	राजसमंद	4.10279	क्वार्टज व फैल्सपार	102575	12.02.2018	14.02.2018 को 8.00 पीएम तक	28.02.2018 तक	06.03.18	4.00 पी.एम. से 6.00 पी.एम.	एनेक्शर-77
78	खनि अभियन्ता, राजसमंद, खण्ड I प्लॉट क्रमांक: 06	राजकीय बिलानाम भूमि	कनावदा (पडासली)	राजसमंद	राजसमंद	4.67213	क्वार्टज व फैल्सपार	116825	12.02.2018	14.02.2018 को 8.00 पीएम तक	28.02.2018 तक	06.03.18	10.00 ए.एम. से 12.00 दोपहर	एनेक्शर-78
79	सहायक खनि अभियन्ता, नीमकाथाना प्लॉट क्रमांक: 13	राजकीय भूमि (बजड काबिल चराई)	श्याम नगर	नीमकाथाना	सीकर	1.00	मैसेनरी स्टोन	30000	12.02.2018	14.02.2018 को 8.00 पीएम तक	28.02.2018 तक	06.03.18	11.00 ए.एम. से 1.00 पी.एम.	एनेक्शर-79
80	सहायक खनि अभियन्ता, नीमकाथाना प्लॉट क्रमांक: 14	राजकीय भूमि (बजड काबिल चराई)	श्याम नगर	नीमकाथाना	सीकर	1.00	मैसेनरी स्टोन	30000	12.02.2018	14.02.2018 को 8.00 पीएम तक	28.02.2018 तक	06.03.18	12.00 दोपहर से 2.00 पी.एम.	एनेक्शर-80
81	सहायक खनि अभियन्ता, नीमकाथाना प्लॉट क्रमांक: 15	राजकीय भूमि (बजड काबिल चराई)	श्याम नगर	नीमकाथाना	सीकर	1.00	मैसेनरी स्टोन	30000	12.02.2018	14.02.2018 को 8.00 पीएम तक	28.02.2018 तक	06.03.18	1.00 पी.एम. से 3.00 पी.एम.	एनेक्शर-81
82	सहायक खनि अभियन्ता, नीमकाथाना प्लॉट क्रमांक: 16	खातेदारी भूमि (गैर मुमकीन बारानी 3)	निमोद	नीमकाथाना	सीकर	2.62	मैसेनरी स्टोन	78600	12.02.2018	14.02.2018 को 8.00 पीएम तक	28.02.2018 तक	06.03.18	2.00 पी.एम. से 4.00 पी.एम.	एनेक्शर-82

52

83	खनि अभियन्ता, भीलवाडा प्लॉट क्रमांक: 48	खातेदारी भूमि	कटार	आसीन्द	भीलवाडा	2.8384	ग्रेनाईट	170340	12.02.2018	14.02.2018 को 8.00 पीएम तक	28.02.2018 तक	06.03.18	3.00 पी.एम. से 5.00 पी.एम.	एनेक्शर-83
84	खनि अभियन्ता, भीलवाडा प्लॉट क्रमांक: 49	खातेदारी भूमि	कटार	आसीन्द	भीलवाडा	2.2549	ग्रेनाईट	135300	12.02.2018	14.02.2018 को 8.00 पीएम तक	28.02.2018 तक	06.03.18	4.00 पी.एम. से 6.00 पी.एम.	एनेक्शर-84
85	सहायक खनि अभियन्ता, चूरु प्लॉट क्रमांक: 1	खातेदारी भूमि	रणधीसर नयाबास	सुजानगढ	चूरु	1.00	मैसेनरी स्टोन	30000	12.02.2018	14.02.2018 को 8.00 पीएम तक	06.03.2018 तक	07.03.18	10.00 ए.एम. से 12.00 दोपहर	एनेक्शर-85
86	खनि अभियन्ता, अजमेर प्लॉट क्रमांक: 51	खातेदारी भूमि	काचरिया	किशनगढ	अजमेर	1.00	ग्रेनाईट	60000	12.02.2018	14.02.2018 को 8.00 पीएम तक	06.03.2018 तक	07.03.18	11.00 ए.एम. से 1.00 पी.एम.	एनेक्शर-86
87	सहायक खनि अभियन्ता, सवाईमाधोपुर प्लॉट क्रमांक: 1	राजकीय भूमि	छकडा	बजीरपुर	सवाईमाधोपुर	1.00	मैसेनरी स्टोन	30000	12.02.2018	14.02.2018 को 8.00 पीएम तक	06.03.2018 तक	07.03.18	12.00 दोपहर से 2.00 पी.एम.	एनेक्शर-87
88	सहायक खनि अभियन्ता, सवाईमाधोपुर प्लॉट क्रमांक: 2	राजकीय भूमि	छकडा	बजीरपुर	सवाईमाधोपुर	1.00	मैसेनरी स्टोन	30000	12.02.2018	14.02.2018 को 8.00 पीएम तक	06.03.2018 तक	07.03.18	1.00 पी.एम. से 3.00 पी.एम.	एनेक्शर-88
89	सहायक खनि अभियन्ता, सवाईमाधोपुर प्लॉट क्रमांक: 3	राजकीय भूमि	छकडा	बजीरपुर	सवाईमाधोपुर	1.00	मैसेनरी स्टोन	30000	12.02.2018	14.02.2018 को 8.00 पीएम तक	06.03.2018 तक	07.03.18	2.00 पी.एम. से 4.00 पी.एम.	एनेक्शर-89

90	सहायक खनि अभियन्ता, सवाईमाधोपुर प्लॉट क्रमांक: 5	राजकीय भूमि	छकडा	बजीरपुर	सवाईमाधोपुर	1.00	मैसेनरी स्टोन	30000	12.02.2018	14.02.2018 को 8.00 पीएम तक	06.03.2018 तक	07.03.18	3.00 पी.एम. से 5.00 पी.एम.	एनेक्शर-90
91	खनि अभियन्ता, करौली प्लॉट क्रमांक: 1	राजकीय भूमि	सलेमपुर	सपोटरा	करौली	1.00	मैसेनरी स्टोन	30000	12.02.2018	14.02.2018 को 8.00 पीएम तक	06.03.2018 तक	07.03.18	4.00 पी.एम. से 6.00 पी.एम.	एनेक्शर-91
92	खनि अभियन्ता, करौली प्लॉट क्रमांक: 2	राजकीय भूमि	सलेमपुर	सपोटरा	करौली	1.00	मैसेनरी स्टोन	30000	12.02.2018	14.02.2018 को 8.00 पीएम तक	06.03.2018 तक	07.03.18	10.00 ए.एम. से 12.00 दोपहर	एनेक्शर-92
93	खनि अभियन्ता, करौली प्लॉट क्रमांक: 3	राजकीय भूमि	सलेमपुर	सपोटरा	करौली	1.00	मैसेनरी स्टोन	30000	12.02.2018	14.02.2018 को 8.00 पीएम तक	06.03.2018 तक	07.03.18	11.00 ए.एम. से 1.00 पी.एम.	एनेक्शर-93
94	खनि अभियन्ता, करौली प्लॉट क्रमांक: 4	राजकीय भूमि	सलेमपुर	सपोटरा	करौली	1.00	मैसेनरी स्टोन	30000	12.02.2018	14.02.2018 को 8.00 पीएम तक	06.03.2018 तक	07.03.18	12.00 दोपहर से 2.00 पी.एम.	एनेक्शर-94
95	खनि अभियन्ता, करौली प्लॉट क्रमांक: 5	राजकीय भूमि	सलेमपुर	सपोटरा	करौली	1.00	मैसेनरी स्टोन	30000	12.02.2018	14.02.2018 को 8.00 पीएम तक	06.03.2018 तक	07.03.18	1.00 पी.एम. से 3.00 पी.एम.	एनेक्शर-95
96	खनि अभियन्ता, करौली प्लॉट क्रमांक: 6	राजकीय भूमि	सलेमपुर	सपोटरा	करौली	1.00	मैसेनरी स्टोन	30000	12.02.2018	14.02.2018 को 8.00 पीएम तक	06.03.2018 तक	07.03.18	2.00 पी.एम. से 4.00 पी.एम.	एनेक्शर-96

97	खनि अभियन्ता, करौली प्लॉट क्रमांक: 7	राजकीय भूमि	सलेमपुर	सपोटरा	करौली	1.00	मैसेनरी स्टोन	30000	12.02.2018	14.02.2018 को 8.00 पीएम तक	06.03.2018 तक	07.03.18	3.00 पी.एम. से 5.00 पी.एम.	एनेक्शर-97
98	खनि अभियन्ता, करौली प्लॉट क्रमांक: 8	राजकीय भूमि	सलेमपुर	सपोटरा	करौली	1.00	मैसेनरी स्टोन	30000	12.02.2018	14.02.2018 को 8.00 पीएम तक	06.03.2018 तक	07.03.18	4.00 पी.एम. से 6.00 पी.एम.	एनेक्शर-98
99	खनि अभियन्ता, करौली प्लॉट क्रमांक: 9	राजकीय भूमि	सलेमपुर	सपोटरा	करौली	1.00	मैसेनरी स्टोन	30000	12.02.2018	14.02.2018 को 8.00 पीएम तक	07.03.2018 तक	08.03.18	10.00 ए.एम. से 12.00 दोपहर	एनेक्शर-99
100	खनि अभियन्ता, करौली प्लॉट क्रमांक: 10	राजकीय भूमि	सलेमपुर	सपोटरा	करौली	1.00	मैसेनरी स्टोन	30000	12.02.2018	14.02.2018 को 8.00 पीएम तक	07.03.2018 तक	08.03.18	11.00 ए.एम. से 1.00 पी.एम.	एनेक्शर-100
101	खनि अभियन्ता, करौली प्लॉट क्रमांक: 11	राजकीय भूमि	सलेमपुर	सपोटरा	करौली	1.00	मैसेनरी स्टोन	30000	12.02.2018	14.02.2018 को 8.00 पीएम तक	07.03.2018 तक	08.03.18	12.00 दोपहर से 2.00 पी.एम.	एनेक्शर-101
102	खनि अभियन्ता, करौली प्लॉट क्रमांक: 12	राजकीय भूमि	सलेमपुर	सपोटरा	करौली	1.00	मैसेनरी स्टोन	30000	12.02.2018	14.02.2018 को 8.00 पीएम तक	07.03.2018 तक	08.03.18	1.00 पी.एम. से 3.00 पी.एम.	एनेक्शर-102
103	खनि अभियन्ता, करौली प्लॉट क्रमांक: 13	राजकीय भूमि	सलेमपुर	सपोटरा	करौली	1.1647	मैसेनरी स्टोन	34950	12.02.2018	14.02.2018 को 8.00 पीएम तक	07.03.2018 तक	08.03.18	2.00 पी.एम. से 4.00 पी.एम.	एनेक्शर-103

104	खनि अभियन्ता, चित्तौडगढ प्लॉट क्रमांक: 5	राजकीय भूमि	जाशमा	भोपालसागर	चित्तौडगढ	1.00	मैसेनरी स्टोन	30000	12.02.2018	14.02.2018 को 8.00 पीएम तक	07.03.2018 तक	08.03.18	3.00 पी.एम. से 5.00 पी.एम.	एनेक्शर-104
105	खनि अभियन्ता, चित्तौडगढ प्लॉट क्रमांक: 6	राजकीय भूमि	जाशमा	भोपालसागर	चित्तौडगढ	1.00	मैसेनरी स्टोन	30000	12.02.2018	14.02.2018 को 8.00 पीएम तक	07.03.2018 तक	08.03.18	4.00 पी.एम. से 6.00 पी.एम.	एनेक्शर-105
106	खनि अभियन्ता, चित्तौडगढ प्लॉट क्रमांक: 7	राजकीय भूमि	जाशमा	भोपालसागर	चित्तौडगढ	1.00	मैसेनरी स्टोन	30000	12.02.2018	14.02.2018 को 8.00 पीएम तक	07.03.2018 तक	08.03.18	10.00 ए.एम. से 12.00 दोपहर	एनेक्शर-106
107	खनि अभियन्ता, चित्तौडगढ प्लॉट क्रमांक: 8	राजकीय भूमि	जाशमा	भोपालसागर	चित्तौडगढ	1.00	मैसेनरी स्टोन	30000	12.02.2018	14.02.2018 को 8.00 पीएम तक	07.03.2018 तक	08.03.18	11.00 ए.एम. से 1.00 पी.एम.	एनेक्शर-107
108	खनि अभियन्ता, चित्तौडगढ प्लॉट क्रमांक: 9	राजकीय भूमि	जाशमा	भोपालसागर	चित्तौडगढ	1.00	मैसेनरी स्टोन	30000	12.02.2018	14.02.2018 को 8.00 पीएम तक	07.03.2018 तक	08.03.18	12.00 दोपहर से 2.00 पी.एम.	एनेक्शर-108
109	खनि अभियन्ता, चित्तौडगढ प्लॉट क्रमांक: 10	राजकीय भूमि	जाशमा	भोपालसागर	चित्तौडगढ	1.00	मैसेनरी स्टोन	30000	12.02.2018	14.02.2018 को 8.00 पीएम तक	07.03.2018 तक	08.03.18	1.00 पी.एम. से 3.00 पी.एम.	एनेक्शर-109
110	खनि अभियन्ता, चित्तौडगढ प्लॉट क्रमांक: 11	राजकीय भूमि	जाशमा	भोपालसागर	चित्तौडगढ	1.00	मैसेनरी स्टोन	30000	12.02.2018	14.02.2018 को 8.00 पीएम तक	07.03.2018 तक	08.03.18	2.00 पी.एम. से 4.00 पी.एम.	एनेक्शर-110

111	खनि अभियन्ता, चित्तौडगढ प्लॉट क्रमांक: 12	राजकीय भूमि	जाशमा	भोपालसागर	चित्तौडगढ	1.00	मैसेनरी स्टोन	30000	12.02.2018	14.02.2018 को 8.00 पीएम तक	07.03.2018 तक	08.03.18	3.00 पी.एम. से 5.00 पी.एम.	एनेक्शर-111
112	खनि अभियन्ता, चित्तौडगढ प्लॉट क्रमांक: 13	राजकीय भूमि	जाशमा	भोपालसागर	चित्तौडगढ	1.00	मैसेनरी स्टोन	30000	12.02.2018	14.02.2018 को 8.00 पीएम तक	07.03.2018 तक	08.03.18	4.00 पी.एम. से 6.00 पी.एम.	एनेक्शर-112
113	खनि अभियन्ता, चित्तौडगढ प्लॉट क्रमांक: 14	राजकीय भूमि	जाशमा	भोपालसागर	चित्तौडगढ	1.00	मैसेनरी स्टोन	30000	12.02.2018	14.02.2018 को 8.00 पीएम तक	08.03.2018 तक	09.03.18	10.00 ए.एम. से 12.00 दोपहर	एनेक्शर-113
114	खनि अभियन्ता, चित्तौडगढ प्लॉट क्रमांक: 15	राजकीय भूमि	जाशमा	भोपालसागर	चित्तौडगढ	1.00	मैसेनरी स्टोन	30000	12.02.2018	14.02.2018 को 8.00 पीएम तक	08.03.2018 तक	09.03.18	11.00 ए.एम. से 1.00 पी.एम.	एनेक्शर-114
115	खनि अभियन्ता, चित्तौडगढ प्लॉट क्रमांक: 16	राजकीय भूमि	जाशमा	भोपालसागर	चित्तौडगढ	1.00	मैसेनरी स्टोन	30000	12.02.2018	14.02.2018 को 8.00 पीएम तक	08.03.2018 तक	09.03.18	12.00 दोपहर से 2.00 पी.एम.	एनेक्शर-115
116	खनि अभियन्ता, चित्तौडगढ प्लॉट क्रमांक: 17	राजकीय भूमि	जाशमा	भोपालसागर	चित्तौडगढ	1.00	मैसेनरी स्टोन	30000	12.02.2018	14.02.2018 को 8.00 पीएम तक	08.03.2018 तक	09.03.18	1.00 पी.एम. से 3.00 पी.एम.	एनेक्शर-116
117	खनि अभियन्ता, चित्तौडगढ प्लॉट क्रमांक: 18	राजकीय भूमि	जाशमा	भोपालसागर	चित्तौडगढ	1.00	मैसेनरी स्टोन	30000	12.02.2018	14.02.2018 को 8.00 पीएम तक	08.03.2018 तक	09.03.18	2.00 पी.एम. से 4.00 पी.एम.	एनेक्शर-117

✓

118	खनि अभियन्ता, चित्तौडगढ प्लॉट क्रमांक: 19	राजकीय भूमि	जाशमा	भोपालसागर	चित्तौडगढ	1.00	मैसेनरी स्टोन	30000	12.02.2018	14.02.2018 को 8.00 पीएम तक	08.03.2018 तक	09.03.18	3.00 पी.एम. से 5.00 पी.एम.	एनेक्शर-118
119	खनि अभियन्ता, रामगंजमण्डी प्लॉट क्रमांक: 5	खातेदारी भूमि	कोटडी	रामगंजमण्डी	कोटा	4.00	लाईमस्टोन (बिल्डिंग स्टोन)	280000	12.02.2018	14.02.2018 को 8.00 पीएम तक	08.03.2018 तक	09.03.18	4.00 पी.एम. से 6.00 पी.एम.	एनेक्शर-119
120	खनि अभियन्ता, रामगंजमण्डी प्लॉट क्रमांक: 6	खातेदारी भूमि	चेचट	रामगंजमण्डी	कोटा	4.00	लाईमस्टोन (बिल्डिंग स्टोन)	280000	12.02.2018	14.02.2018 को 8.00 पीएम तक	08.03.2018 तक	09.03.18	10.00 ए.एम. से 12.00 दोपहर	एनेक्शर-120
121	सहायक खनि अभियन्ता, झालावाड प्लॉट क्रमांक: 35	खातेदारी भूमि	बोरदा	खानपुर	झालावाड	1.00	मैसेनरी स्टोन	30000	12.02.2018	14.02.2018 को 8.00 पीएम तक	08.03.2018 तक	09.03.18	11.00 ए.एम. से 1.00 पी.एम.	एनेक्शर-121
122	सहायक खनि अभियन्ता, झालावाड प्लॉट क्रमांक: 36	खातेदारी भूमि	बोरदा	खानपुर	झालावाड	1.00	मैसेनरी स्टोन	30000	12.02.2018	14.02.2018 को 8.00 पीएम तक	08.03.2018 तक	09.03.18	12.00 दोपहर से 2.00 पी.एम.	एनेक्शर-122
123	सहायक खनि अभियन्ता, झालावाड प्लॉट क्रमांक: 38	खातेदारी भूमि	हनोतिया (डूबलिया)	पिडावा	झालावाड	1.00	मैसेनरी स्टोन	30000	12.02.2018	14.02.2018 को 8.00 पीएम तक	08.03.2018 तक	09.03.18	1.00 पी.एम. से 3.00 पी.एम.	एनेक्शर-123
124	सहायक खनि अभियन्ता, झालावाड प्लॉट क्रमांक: 39	खातेदारी भूमि	बिशनिया	गंगधार	झालावाड	1.3838	मैसेनरी स्टोन	41520	12.02.2018	14.02.2018 को 8.00 पीएम तक	08.03.2018 तक	09.03.18	2.00 पी.एम. से 4.00 पी.एम.	एनेक्शर-124

125	सहायक खनि अभियन्ता, झालावाड प्लॉट क्रमांक: 40	खातेदारी भूमि	बिलखेडी	गंगधार	झालावाड	1.00	मैसेनरी स्टोन	30000	12.02.2018	14.02.2018 को 8.00 पीएम तक	08.03.2018 तक	09.03.18	3.00 पी.एम. से 5.00 पी.एम.	एनेक्शर-125
126	खनि अभियन्ता, उदयपुर प्लॉट क्रमांक: 13	राजकीय भूमि	भल्लो का गुडा	गिर्वा	उदयपुर	1.1827	मैसेनरी स्टोन	35490 ✓	12.02.2018	14.02.2018 को 8.00 पीएम तक	08.03.2018 तक	09.03.18	4.00 पी.एम. से 6.00 पी.एम.	एनेक्शर-126
127	खनि अभियन्ता, उदयपुर प्लॉट क्रमांक: 14	राजकीय भूमि	भल्लो का गुडा	गिर्वा	उदयपुर	1.0290	मैसेनरी स्टोन	30870	12.02.2018	14.02.2018 को 8.00 पीएम तक	09.03.2018 तक	12.03.18	10.00 ए.एम. से 12.00 दोपहर	एनेक्शर-127
128	खनि अभियन्ता, उदयपुर प्लॉट क्रमांक: 15	राजकीय भूमि	भल्लो का गुडा	गिर्वा	उदयपुर	1.0685	मैसेनरी स्टोन	32070	12.02.2018	14.02.2018 को 8.00 पीएम तक	09.03.2018 तक	12.03.18	11.00 ए.एम. से 1.00 पी.एम.	एनेक्शर-128
129	खनि अभियन्ता, उदयपुर प्लॉट क्रमांक: 16	राजकीय भूमि	भल्लो का गुडा	गिर्वा	उदयपुर	1.0933	मैसेनरी स्टोन	32820	12.02.2018	14.02.2018 को 8.00 पीएम तक	09.03.2018 तक	12.03.18	12.00 दोपहर से 2.00 पी.एम.	एनेक्शर-129
130	खनि अभियन्ता, उदयपुर प्लॉट क्रमांक: 17	राजकीय भूमि	भल्लो का गुडा	गिर्वा	उदयपुर	1.0124	मैसेनरी स्टोन	30390	12.02.2018	14.02.2018 को 8.00 पीएम तक	09.03.2018 तक	12.03.18	1.00 पी.एम. से 3.00 पी.एम.	एनेक्शर-130
131	खनि अभियन्ता, उदयपुर प्लॉट क्रमांक: 18	राजकीय भूमि	भल्लो का गुडा	गिर्वा	उदयपुर	1.0200	मैसेनरी स्टोन	30600	12.02.2018	14.02.2018 को 8.00 पीएम तक	09.03.2018 तक	12.03.18	2.00 पी.एम. से 4.00 पी.एम.	एनेक्शर-131

132	खनि अभियन्ता, आमेट प्लॉट क्रमांक: 26	खातेदारी भूमि	लालजी का खेडा	देवगढ	राजसमंद	2.4609	ग्रेनाईट	147660	12.02.2018	14.02.2018 को 8.00 पीएम तक	09.03.2018 तक	12.03.18	3.00 पी.एम. से 5.00 पी.एम.	एनेक्शर-132
133	खनि अभियन्ता, आमेट प्लॉट क्रमांक: 27	खातेदारी भूमि	अनोपपुरा	देवगढ	राजसमंद	2.6957	ग्रेनाईट	161760	12.02.2018	14.02.2018 को 8.00 पीएम तक	09.03.2018 तक	12.03.18	4.00 पी.एम. से 6.00 पी.एम.	एनेक्शर-133
134	खनि अभियन्ता, जैसलमेर प्लॉट क्रमांक: 1	राजकीय भूमि	सुलतानपुरा	जैसलमेर	जैसलमेर	4.00	मारबल	400000	12.02.2018	14.02.2018 को 8.00 पीएम तक	09.03.2018 तक	12.03.18	10.00 ए.एम. से 12.00 दोपहर	एनेक्शर-134
135	खनि अभियन्ता, जैसलमेर प्लॉट क्रमांक: 2	राजकीय भूमि	सुलतानपुरा	जैसलमेर	जैसलमेर	4.00	मारबल	400000	12.02.2018	14.02.2018 को 8.00 पीएम तक	09.03.2018 तक	12.03.18	11.00 ए.एम. से 1.00 पी.एम.	एनेक्शर-135
136	खनि अभियन्ता, जैसलमेर प्लॉट क्रमांक: 3	राजकीय भूमि	सुलतानपुरा	जैसलमेर	जैसलमेर	4.00	मारबल	400000	12.02.2018	14.02.2018 को 8.00 पीएम तक	09.03.2018 तक	12.03.18	12.00 दोपहर से 2.00 पी.एम.	एनेक्शर-136
137	खनि अभियन्ता, जैसलमेर प्लॉट क्रमांक: 4	राजकीय भूमि	सुलतानपुरा	जैसलमेर	जैसलमेर	4.00	मारबल	400000	12.02.2018	14.02.2018 को 8.00 पीएम तक	09.03.2018 तक	12.03.18	1.00 पी.एम. से 3.00 पी.एम.	एनेक्शर-137
138	खनि अभियन्ता, जैसलमेर प्लॉट क्रमांक: 5	राजकीय भूमि	सुलतानपुरा	जैसलमेर	जैसलमेर	4.00	मारबल	400000	12.02.2018	14.02.2018 को 8.00 पीएम तक	09.03.2018 तक	12.03.18	2.00 पी.एम. से 4.00 पी.एम.	एनेक्शर-138

139	खनि अभियन्ता, जैसलमेर प्लॉट क्रमांक: 6	राजकीय भूमि	सुलतानपुरा	जैसलमेर	जैसलमेर	4.00	मारबल	400000	12.02.2018	14.02.2018 को 8.00 पीएम तक	09.03.2018 तक	12.03.18	3.00 पी.एम. से 5.00 पी.एम.	एनेक्शर-139
140	खनि अभियन्ता, जैसलमेर प्लॉट क्रमांक: 7	राजकीय भूमि	सुलतानपुरा	जैसलमेर	जैसलमेर	4.00	मारबल	400000	12.02.2018	14.02.2018 को 8.00 पीएम तक	09.03.2018 तक	12.03.18	4.00 पी.एम. से 6.00 पी.एम.	एनेक्शर-140
141	खनि अभियन्ता, जैसलमेर प्लॉट क्रमांक: 8	राजकीय भूमि	सुलतानपुरा	जैसलमेर	जैसलमेर	4.00	मारबल	400000	12.02.2018	14.02.2018 को 8.00 पीएम तक	12.03.2018 तक	13.03.18	10.00 ए.एम. से 12.00 दोपहर	एनेक्शर-141
142	खनि अभियन्ता, जैसलमेर प्लॉट क्रमांक: 10	राजकीय भूमि	काहला	जैसलमेर	जैसलमेर	4.00	मारबल	400000	12.02.2018	14.02.2018 को 8.00 पीएम तक	12.03.2018 तक	13.03.18	11.00 ए.एम. से 1.00 पी.एम.	एनेक्शर-142
143	खनि अभियन्ता, जैसलमेर प्लॉट क्रमांक: 11	राजकीय भूमि	काहला	जैसलमेर	जैसलमेर	4.00	मारबल	400000	12.02.2018	14.02.2018 को 8.00 पीएम तक	12.03.2018 तक	13.03.18	12.00 दोपहर से 2.00 पी.एम.	एनेक्शर-143
144	खनि अभियन्ता, जैसलमेर प्लॉट क्रमांक: 12	राजकीय भूमि	काहला	जैसलमेर	जैसलमेर	4.00	मारबल	400000	12.02.2018	14.02.2018 को 8.00 पीएम तक	12.03.2018 तक	13.03.18	1.00 पी.एम. से 3.00 पी.एम.	एनेक्शर-144
145	सहायक खनि अभियन्ता, सावर प्लॉट क्रमांक: 10	राजकीय भूमि	बान्दनवाडा	भिनाय	अजमेर	1.00	चुनाई पत्थर	30000	12.02.2018	14.02.2018 को 8.00 पीएम तक	12.03.2018 तक	13.03.18	2.00 पी.एम. से 4.00 पी.एम.	एनेक्शर-145

अ महत्वपूर्ण बिंदु:-

- 1 आंवटित किये जाने वाले प्लॉटों की लोकेशन एवं अन्य सूचनाएँ उपरोक्त तालिका अनुसार एनेक्शर 1 से एनेक्शर 145 पर है जो कि विभागीय वेबसाइट www.mines.rajasthan.gov.in पर तथा सेवा प्रदाता की वेबसाइट www.mstcecommerce.com पर उपलब्ध है जहां से डाउनलोड की जा सकती है। नीलाम किये जा रहे खनन प्लॉट जहाँ है, जैसे है के आधार पर नीलाम किए जा रहे हैं। प्लॉट में उपलब्ध खनिज के संबंध में बोलीदाता प्लॉट का निरीक्षण, सीमा रतम्भों के अक्षान्तर एवं देशान्तर के आधार पर अपने स्तर पर करेगा। प्लॉट की स्थिति, पहुंच के रास्ते एवं अन्य आधारभूत सुविधाओं इत्यादि बाबत बोलीदाता पूर्ण रूप से स्वयं को आश्वस्त करेगा। इस संबंध में किसी प्रकार की आपत्ति/शिकायतें स्वीकार नहीं की जायेगी। खननपट्टे का आंवटन एवं ई-ऑक्शन की प्रक्रिया राजस्थान अप्रधान खनिज नियमावली 2017 एवं इस विज्ञप्ति के अंतर्गत होगी।
- 2 ई-नीलामी में प्रिमियम की बोली ली जायेगी जो खनिज की रॉयल्टी के प्रतिशत के रूप में होगी। प्रिमियम की राशि प्रत्येक खनिज निर्गमन पर रॉयल्टी के अतिरिक्त देय होगी जिसमें रॉयल्टी की दरों में वृद्धि होने पर उसी अनुपात में वृद्धि होगी।
- 3 ई-नीलामी की प्रक्रिया के संबंध में अधिक जानकारी प्राप्त करने के लिये सेवा प्रदाता की वेबसाइट पर एवं उनके किसी भी कार्यालय में संपर्क किया जा सकता है। जयपुर कार्यालय का पता सीएफ/02, प्रथम तल, नेहरू प्लेस कॉम्प्लेक्स, टॉक रोड, जयपुर है व फोन न. 0141-2742208 है।
- 4 यदि भविष्य में उक्त विज्ञप्ति के सम्बन्ध में कोई परिवर्तन किया जाता है तो इसकी सूचना विभागीय वेबसाइट व सेवा प्रदाता एम.एस.टी.सी. की वेबसाइट पर दी जावेगी। इसका प्रकाशन समाचार पत्रों में अलग से नहीं किया जावेगा।

ब बोलीदाता के लिए पंजीयन की प्रक्रिया:-

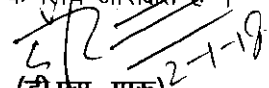
- 1 ई-निविदा प्रक्रिया में भाग लेने के इच्छुक व्यक्तियों को www.mstcecommerce.com (पोर्टल) में सर्वप्रथम पंजीयन कराना होगा। एमएसटीसी के पोर्टल में पूर्व से पंजीकृत व्यक्ति को पुनः पंजीयन कराने की आवश्यकता नहीं होगी। पोर्टल के होम पेज में उपलब्ध पंजीयन मार्गदर्शिका (मैन्युअल) अथवा एमएसटीसी के द्वारा उपलब्ध कराये गये फोन नंबर पर आवश्यकतानुसार मदद ली जा सकती है।
- 2 पंजीयन प्रक्रिया के वक्त पंजीयनकर्ता के पास वैध ई-मेल आईडी और डिजिटल सिग्नेचर सर्टिफिकेट (डीएससी) होना आवश्यक है जो साइनिंग टाइप एवं न्यूनतम क्लास-1 का होना चाहिए। डिजिटल सिग्नेचर सर्टिफिकेट प्राप्त करने की प्रक्रिया वेबसाइट www.eproc.rajasthan.gov.in पर दी गई है। डिजिटल सिग्नेचर सर्टिफिकेट के पासवर्ड की गोपनीयता बोलीदाता को ही रखनी होगी।

स ई-नीलामी की प्रक्रिया

- 1 ई-नीलामी में भाग लेने संबंधी पात्रता एवं अर्हता आरएमएमसीआर, 2017 के अनुरूप होगी। बोलीदाता द्वारा नीलामी शुल्क व बिड सिक्योरिटी जमा करा देने के पश्चात कभी भी प्रथम चरण की बोली प्रस्तुत की जा सकती है, परन्तु अंतिम तिथि / समय उपरोक्त तालिका अनुसार रहेगी।
- 2 प्रथम चरण में बोलीदाता द्वारा तकनीकी बिड में आवश्यक दस्तावेजों को ऑन लाईन अपलोड करते हुये प्रारम्भिक बोली (IPO) प्रस्तुत करनी होगी। प्रारम्भिक बोली प्रिमियम की आरक्षित दर (रिजर्व प्राइस) जो रॉयल्टी दर की 20 प्रतिशत है, से कम स्वीकार नहीं की जायेगी। तकनीकी बिड में अपलोड किये जाने वाले दस्तावेजों की सूची निम्नानुसार है:-
 - i बिड लेटर आरएमएमसीआर, 2017 के फॉर्म नम्बर 3 में पूर्ति कर।
 - ii नीलामी शुल्क व बिड प्रतिभूति राशि जमा कराने की रसीद की प्रति जो एमएसटीसी द्वारा जारी की गई है।

- iii विभागीय ना बकाया के संबंध में शपथ-पत्र:- बोलीदाता के नाम, उसके परिवारजनों के नाम, तथा उसके जोईन्ट इन्ट्रेस्ट में पूर्व में या वर्तमान में कोई ठेका/खनन पट्टा/क्वारी लाईसेंस रहा है अथवा नहीं रहा हो, इस संबंध में नोटरी सत्यापित शपथ पत्र रूपया 100/- के स्टाम्प पेपर की स्केन प्रति देनी है। शपथ पत्र के संलग्न प्रारूप अ,ब,स,द,ई है।
1. यदि बोलीदाता Individual (व्यक्ति) हो तो प्रारूप अ में शपथ पत्र प्रस्तुत करना है।
 2. यदि बोलीदाता भागीदारी फर्म हो तो प्रत्येक भागीदार को पृथक पृथक प्रारूप ब में तथा फर्म के पॉवर ऑफ एटोर्नी होल्डर को प्रारूप स में फर्म का शपथ पत्र प्रस्तुत करना है।
 3. यदि बोलीदाता कम्पनी हो तो प्रत्येक निदेशक को पृथक पृथक प्रारूप द में तथा कम्पनी के अधिकृत व्यक्ति को प्रारूप ई में कम्पनी का शपथ पत्र प्रस्तुत करना है।
- नोट**-शपथ पत्र के प्रारूप अ, ब तथा द में बिन्दु संख्या 2 एवं शपथ पत्र के प्रारूप स तथा ई में बिन्दु संख्या 3 में जो लागू हो, वहीं शपथ पत्र में अंकित किया जावे।
- iv बोलीदाता के नाम, उसके परिवारजनों के नाम अथवा उसके जोईन्ट इन्ट्रेस्ट में वर्तमान में घृत अथवा पूर्व में घृत रहा कोई ठेका/खनन पट्टा/क्वारी लाईसेंस रहा हो तो संबंधित सभी खनि अभियन्ता/सहायक खनि अभियन्ता कार्यालयों द्वारा जारी नो-ड्यूज प्रमाण पत्रों जो कि 6 माह से अधिक पुराने ना हो।
 - v बोलीदाता कम्पनी होने की दशा में कम्पनी का मेमोरेन्डम एण्ड आर्टिकल्स ऑफ एसोसिएशन एवं सर्टिफिकेट ऑफ इन्कोर्पोरेशन की प्रति।
 - vi बोलीदाता फर्म होने की दशा में फर्म का रजिस्ट्रेशन प्रमाण पत्र एवं पार्टनरशिप डीड की प्रति।
 - vii आवेदक फर्म होने पर पॉवर ऑफ एटोर्नी (आरएमएमसीआर 2017 के फार्म नम्बर 4 में) की प्रति तथा आवेदक के कम्पनी होने पर अधिकृत व्यक्ति के बोर्ड रिजोल्यूशन की प्रति।
 - viii PAN card / TIN की प्रति
 - ix एड्रेस प्रुफ हेतु आधार कार्ड/ड्राइविंग लाईसेन्स/मतदाता पहचान पत्र इत्यादि की प्रति।
 - x गत वित्तीय वर्ष की आयकर विवरणी अथवा चार्टर्ड एकाउन्टेन्ट से सत्यापित बैलेंस शीट की प्रति।
 - xi ईमेल एड्रेस एवं मोबाईल नंबर साधारण कागज पर अंकित कर अपलोड करें।
- 3 बोलीदाता द्वारा डिजिटल हस्ताक्षर करने के पश्चात ही टेक्नीकल बिड को फाईनल सबमिट किया जा सकेगा। बोलीदाता टेक्नीकल बिड सबमिशन प्रस्तुत करने की निर्धारित अंतिम समय से पूर्व आवश्यकतानुसार परिवर्तन कर सकता है जिसके लिए उसे डिलिट (delete) ऑप्शन चुनना होगा। परंतु बोलीदाता द्वारा विडो ऑप्शन चुन लिया जाता है तो वह इस नीलामी प्रक्रिया से बाहर हो जायेगा। अतः सावधानी रखी जावे।
 - 4 बोलीदाता द्वारा टेक्नीकल बिड मय आईपीओ अपलोड करने पर यह माना जावेगा कि बोलीदाता द्वारा ई-नीलामी से संबंधित नियम, मार्गदर्शिकाएं, शर्तें, निर्देश आदि का ध्यानपूर्वक अवलोकन एवं अध्ययन कर लिया गया है। टेक्नीकल बिड में किसी भी असावधानी, गलती अथवा कमी हेतु बोलीदाता स्वयं जिम्मेदार होगा।
 - 5 प्रथम चरण में प्रस्तुत बोलीदाताओं के तकनीकी दस्तावेजों के परीक्षण के पश्चात जिन बोलीदाताओं के दस्तावेज पूर्ण पाये जावेंगे उन्हें तकनीकी रूप से योग्य बोलीदाता माना जाकर उन्हीं बोलीदाताओं की प्रथम चरण में प्रस्तुत प्रारम्भिक प्राईज ऑफर (आईपीओ) खोली जावेगी। प्राप्त प्रारम्भिक प्राईज ऑफर की वरीयता अवरोही क्रम (उच्चतम से न्यूनतम) के आधार पर सूची बनाई जावेगी। उक्त सूची में कुल योग्य बोलीदाताओं के प्रथम 50 प्रतिशत बोलीदाताओं (5 से अधिक होने की दशा में न्यूनतम 5) को ही द्वितीय चरण में भाग लेने हेतु योग्य बोलीदाता माना जावेगा। यदि कुल योग्य बोलीदाताओं की संख्या 5 या 5 से कम (न्यूनतम दो) होगी तो सभी बोलीदाता द्वितीय चरण में भाग लेने हेतु योग्य माने जावेंगे।
 - 6 प्रथम चरण में प्राप्त उच्चतम प्रारम्भिक प्राईस ऑफर को द्वितीय चरण के ई-नीलामी के लिए आधार मूल्य (फ्लोर प्राईज) निर्धारित किया जावेगा।
 - 7 द्वितीय चरण के लिये चयनित बोलीदाताओं को ईमेल के जरिये चयनित होने की सूचना मय फ्लोर प्राइज दी जायेगी एवं साथ में एक वेबसाईट लिंक भेजा जायेगा। उक्त वेबसाईट लिंक के जरिये निर्धारित तिथि एवं समय पर बोलीदाता नीलामी में भाग लेकर अपनी बोली प्रस्तुत कर सकता है। बोलीदाता द्वारा फ्लोर प्राईस से अधिक की बोली न्यूनतम बढ़ोतरी (इन्क्रीमेंट) एक प्रतिशत के आधार पर प्रस्तुत की जा सकेगी। बोलीदाता द्वारा एक प्रतिशत के गुणक में ही आगामी बोली प्रस्तुत की जा सकेगी।

- 8 यदि द्वितीय चरण में किसी भी बोलीदाता द्वारा भाग नहीं लिया जाता है तो प्रथम चरण में प्राप्त उच्चतम बोलीदाता/उच्चतम बोलीदाताओं की बिड प्रतिभूति राशि को जब्त सरकार किया जाकर शेष योग्य बोलीदाताओं की बिड प्रतिभूति राशि लौटा दी जावेगी तथा ई-नीलामी की प्रक्रिया को निरस्त माना जायेगा।
- 9 द्वितीय चरण में योग्य बोलीदाता अपनी बोली कितनी बार भी बढ़ा सकता है। नीलामी समाप्ति के निर्धारित समय से आठ मिनट के अन्दर यदि कोई बोली प्राप्त होती है तो बोली का समय, बोली प्रस्तुत करने के समय से आठ मिनट स्वतः ही बढ़ जावेगा। यह प्रक्रिया तब तक जारी रहेगी जब तक अंतिम आठ मिनट में कोई बोली प्राप्त नहीं होती है।
- 10 उच्चतम बोलीदाता का चयन कम्प्यूटर सिस्टम द्वारा स्वतः किया जावेगा। जिसकी सूचना सेवाप्रदाता द्वारा ऐसे बोलीदाता को भेजी जावेगी।
- 11 उच्चतम / सफल बोलीदाता को 15 दिवस के भीतर न्यूनतम गारण्टीड प्रीमियम राशि जो वार्षिक स्थिर भाटक है, की प्रथम किस्त के रूप में 25 प्रतिशत राशि संबंधित कार्यालय में जमा करानी होगी। उक्त राशि जमा होने पर सक्षम अधिकारी द्वारा न्यूनतम गारण्टीड प्रीमियम राशि की 25 प्रतिशत राशि की द्वितीय किस्त, परफोरमेंस सिक्योरिटी, माईनिंग प्लान, एनवाइरमेंट क्लीयरेंस इत्यादि प्रस्तुत करने हेतु मंशा पत्र (एल.ओ.आई.) जारी की जायेगी। खनन पट्टे की अवधि खनन पट्टा पंजीयन तिथि से 50 वर्ष होगी।
- 12 सफल बोलीदाता को उसकी बिड प्रतिभूति राशि उसके द्वारा परफोरमेंस सिक्योरिटी जमा करने के पश्चात् लौटा दी जावेगी। यदि सफल बोलीदाता द्वारा न्यूनतम गारण्टीड प्रीमियम राशि (वार्षिक स्थिर भाटक) की प्रथम किस्त निर्धारित अवधि में जमा नहीं कराई जाती है तो उसकी जमा बिड प्रतिभूति जब्त करते हुए आगामी पांच वर्षों हेतु ई-ऑक्शन में भाग लेने से डिबार किया जायेगा एवं उसके नीचे के बोलीदाताओं को क्रमिक रूप से उस उच्चतम बोली पर प्लॉट लेने हेतु अवसर दिया जायेगा। अन्य बोलीदाताओं को उनकी बिड प्रतिभूति राशि का रिफंड उच्चतम बोलीदाता द्वारा प्रथम किस्त जमा करा देने पर कर दिया जायेगा। नीलामी शुल्क नोनरिफन्डेबल है।
- 13 वार्षिक प्रीमियम राशि किसी भी स्थिति में खनन पट्टे के वार्षिक स्थिर भाटक की राशि से कम नहीं होगी। वार्षिक स्थिर भाटक के बराबर प्रीमियम राशि को न्यूनतम गारण्टीड प्रीमियम राशि कहा जावेगा।
- 14 जिन प्लॉटों में निजी (खातेदारी) भूमि है, उनमें उच्चतम बोली प्राप्त होने के पश्चात् खातेदार को इसी उच्चतम बोली पर खनन पट्टा आवंटन हेतु मौका देने बाबत विभाग द्वारा नोटिस जारी किया जावेगा। यदि नोटिस प्राप्त के 60 दिवस में खातेदार द्वारा उच्चतम बोली पर खनन पट्टा लेने की इच्छा जाहिर कर पूर्ति की जाती है तो उच्चतम बोलीदाता को जमाशुदा राशि लौटाई जाएगी एवं खातेदार के पक्ष में खनन पट्टा आवंटन की औपचारिकताएँ आरम्भ की जावेगी। यदि खातेदार द्वारा उक्तनुसार प्रथम इंकार के अधिकार का प्रयोग नहीं किया जाता है तो उच्चतम बोलीदाता को खातेदार से 60 दिवस की अवधि में पंजीकृत सहमति पत्र प्रस्तुत करने हेतु कहा जायेगा। उच्चतम बोलीदाता द्वारा सहमति प्रस्तुत करने पर उसे सफल बोलीदाता घोषित किया जायेगा। उच्चतम बोलीदाता द्वारा खातेदार की सहमती प्रस्तुत करने में असमर्थ रहने पर नीलामी रद्द कर दी जावेगी।
- 15 क.स. 65 पर अंकित कार्यालय खनि अभियन्ता, भीलवाडा के प्लॉट नम्बर 45 के सन्दर्भ में उप वन संरक्षक, भीलवाडा के पत्र दिनांक 1.11.2017 के अनुसार वन सीमा की ओर 500 मीटर लम्बाई में पक्की दीवार का निर्माण कराने के बाद ही खनन कार्य प्रारम्भ कर सकेंगे।
- 16 क.स. 126 तथा 128 पर पर अंकित कार्यालय खनि अभियन्ता, उदयपुर के प्लॉट नम्बर क्रमशः 13 एवं 15 डोमीसाईल शिड्यूल ट्राइब कटेगरी के व्यक्तियों के लिए आरक्षित हैं।


 (डी.एस. मारु) 2-1-19
 निदेशक

प्रतिनिधि :-

- 1- श्री दिनेश कुमार मील, Dy. Manager, MSTC LTD Jaipur को भेजकर लेख है कि उक्त विज्ञप्ति का प्रकाशन एम एस टी सी की वेबसाइट पर आज ही किया जाना सुनिश्चित करें।
- 2- नोडल अधिकारी, डीएमजीओएमएस, के का उदयपुर को भेजकर लेख है कि उक्त विज्ञप्ति का प्रकाशन विभागीय वेबसाइट पर आज ही किया जाना सुनिश्चित करें।
- 3 - नोटिस बोर्ड, निदेशालय खान एवं भूविज्ञान विभाग, राजस्थान, उदयपुर।
- 4- निम्न को उनके कार्यालय के नोटिस बोर्ड पर चस्पा करने हेतु :-
अ- अतिरिक्त निदेशक (खान) उदयपुर/जयपुर/जोधपुर/कोटा।
ब - अधीक्षण खनि अभियंता - उदयपुर/जयपुर/जोधपुर/कोटा/बीकानेर/भरतपुर/अजमेर/भीलवाडा/राजसमंद।
स- खनि अभियन्ता, जयपुर/अजमेर/सीकर/मकराना/भरतपुर/करौली/धौलपुर /अलवर/कोटा/रामगंजमण्डी/बून्दी-1/11/जोधपुर/सिरोही/बीकानेर/ नागौर/सोजत/उदयपुर/राजसमन्द-1/11/आमेर/भीलवाडा/चित्तौडगढ/प्रतापगढ/बिजौलिया/झुंझुनू/ब्यावर/जालोर/बाडमेर/श्रीगंगानगर/डुंगरपुर/बांसवाडा/जैसलमेर।
द -सहायक खनि अभियन्ता, टौक/कोटपुतली/झालावाड/बालेसर/गोटन/ सलूमबर/ऋषभदेव/निम्बाहेडा/सवाईमाधोपुर/बांरा/दौसा/रूपवास/ हनुमानगढ/चुरू/नीमकरथाना/साकर

(एन.के. कोठारी)

अतिरिक्त निदेशक (खान) मु.

राजस्थान सरकार
कार्यालय सहायक खनि अभियंता, खान एवं मू-विज्ञान विभाग, बालेसर

डेलिनियेटेड प्लॉट का विवरण

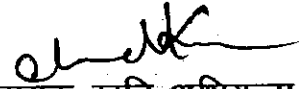
क्र. सं.	विवरण		
1.	प्लॉट नम्बर	22	
2.	प्लॉट का राजस्व गांव तहसील व जिला	ग्राम डेरिया व पाबुनगर तहसील बालेसर जिला जोधपुर	
3.	खनिज	सैण्ड स्टोन	
4.	क्षेत्रफल	1.00 हैक्टर	
5.	स्थिर भाटक	रु. 70,000/- प्रति वर्ष एवं समय - समय पर होने वाले संशोधनों के अनुसार	
6.	रॉयल्टी दर	एम.एम.सी.आर. 2017 की अनुसूची II में वर्णित दर एवं उसमें समय - समय पर होने वाले संशोधनों के अनुसार	
7.	प्रीमियम की आरक्षित राशि	प्रचलित रॉयल्टी दर का 20 प्रतिशत	
8.	भूमि का प्रकार, खसरा नं.	राजकीय भूमि खसरा संख्या 530, 166 (गै.मु. पहाड व बाराणी IV संलग्न विवरण अनुसार)	
9.	प्लॉट के सीमा स्तम्भों के अक्षान्तर व देशान्तर	सीमां स्तम्भ	देशान्तर
			(Latitude)
			(Longitude)
		A	26°-35'-08.17000"
		B	26°-35'-01.69591
C	26°-35'-01.55619	72°-36'-35.14912	
D	26°-35'-08.03027	72°-36'-35.77022	

Chavella
सहायक खनि अभियन्ता
बालेसर

राजस्थान सरकार
कार्यालय सहायक खनि अभियंता, खान एवं भू-विज्ञान विभाग, बालेसर

डेलिनियेटेड प्लॉट का विवरण

क्र. सं.	विवरण			
1.	प्लॉट नम्बर	23		
2.	प्लॉट का राजस्व गांव तहसील व जिला	ग्राम डेरिया तहसील बालेसर जिला जोधपुर		
3.	खनिज	सैण्ड स्टोन		
4.	क्षेत्रफल	1.00 हैक्टर		
5.	स्थिर भाटक	रु. 70,000/- प्रति वर्ष एवं समय - समय पर होने वाले संशोधनों के अनुसार		
6.	रॉयल्टी दर	एम.एम.सी.आर. 2017 की अनुसूची II में वर्णित दर एवं उसमें समय - समय पर होने वाले संशोधनों के अनुसार		
7.	प्रीमियम की आरक्षित राशि	प्रचलित रॉयल्टी दर का 20 प्रतिशत		
8.	भूमि का प्रकार, खसरा नं.	राजकीय भूमि खसरा संख्या 530 (गै.मु. पहाड संलग्न विवरण अनुसार)		
9.	प्लॉट के सीमा स्तम्भों के अक्षान्तर व देशान्तर	सीमा स्तम्भ	आक्षांतर (Latitude)	देशान्तर (Longitude)
		A	26°-35'-07.36074"	72°-36'-33.89237
		B	26°-35'-04.12370	72°-36'-33.58183
		C	26°-35'-04.40288	72°-36'-29.98150
		D	26°-35'-07.63993	72°-36'-30.29200


सहायक खनि अभियन्ता
बालेसर

राजस्थान सरकार
कार्यालय सहायक खनि अभियंता, खान एवं भू-विज्ञान विभाग, बालेसर

डेलिनियेटेड प्लॉट का विवरण

क्र. सं.	विवरण		
1.	प्लॉट नम्बर	24	
2.	प्लॉट का राजस्व गांव तहसील व जिला	ग्राम डेरिया व पाबुनगर तहसील बालेसर जिला जोधपुर	
3.	खनिज	सैण्ड स्टोन	
4.	क्षेत्रफल	1.2375 हैक्टर	
5.	स्थिर भाटक	रु. 86.66/- प्रति वर्ष एवं समय - समय पर होने वाले संशोधनों के अनुसार	
6.	रॉयल्टी दर	एम.एम.सी.आर. 2017 की अनुसूची II में वर्णित दर एवं उसमें समय - समय पर होने वाले संशोधनों के अनुसार	
7.	प्रीमियम की आरक्षित राशि	प्रचलित रॉयल्टी दर का 20 प्रतिशत	
8.	भूमि का प्रकार, खसरा नं.	राजकीय भूमि खसरा संख्या 530, 166 (गै.मु. पहाड व बरानी IV संलग्न विवरण अनुसार)	
9.	प्लॉट के सीमा स्तम्भों के अक्षान्तर व देशान्तर	सीमा स्तम्भ	देशान्तर
			(Longitude)
		A	72°-36'-33.58183
		B	72°-36'-33.34893
		C	72°-36'-27.40841
D	72°-36'-27.64128		




सहायक खनि अभियन्ता
बालेसर

राजस्थान सरकार
कार्यालय सहायक खनि अभियंता, खान एवं भू-विज्ञान विभाग, बालेसर

डेलिनियेटेड प्लॉट का विवरण

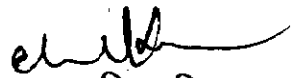
क्र. सं.	विवरण			
1.	प्लॉट नम्बर	25		
2.	प्लॉट का राजस्व गांव तहसील व जिला	ग्राम डेरिया व पाबुनगर तहसील बालेसर जिला जोधपुर		
3.	खनिज	सैण्ड स्टोन		
4.	क्षेत्रफल	1.0750 हैक्टयर		
5.	स्थिर भाटक	रु. 75,250/- प्रति वर्ष एवं समय - समय पर होने वाले संशोधनों के अनुसार		
6.	रॉयल्टी दर	एम.एम.सी.आर. 2017 की अनुसूची II में वर्णित दर एवं उसमें समय - समय पर होने वाले संशोधनों के अनुसार		
7.	प्रीमियम की आरक्षित राशि	प्रचलित रॉयल्टी दर का 20 प्रतिशत		
8.	भूमि का प्रकार, खसरा नं.	राजकीय भूमि खसरा संख्या 530, 166 (गै.मु. पहाड व बारानी IV संलग्न विवरण अनुसार)		
9.	प्लॉट के सीमा स्तम्भों के अक्षान्तर व देशान्तर	सीमा स्तम्भ	देशान्तर	
			(Latitude)	
			(Longitude)	
		A	26°-35'-01.55619"	72°-36'-35.14912
		B	26°-34'-59.93767	72°-36'-34.99385
C	26°-35'-00.53803	72°-36'-27.25317		
D	26°-35'-02.15655	72°-36'-27.40841		


सहायक खनि अभियन्ता
बालेसर

राजस्थान सरकार
कार्यालय सहायक खनि अभियंता, खान एवं भू-विज्ञान विभाग, बालेसर


डेलिनियेटेड प्लॉट का विवरण

क्र. सं.	विवरण			
1.	प्लॉट नम्बर	26		
2.	प्लॉट का राजस्व गांव तहसील व जिला	ग्राम पाबुनगर तहसील बालेसर जिला जोधपुर		
3.	खनिज	सैण्ड स्टोन		
4.	क्षेत्रफल	1.50 हैक्टर		
5.	स्थिर भाटक	रु. 1,05,000/- प्रति वर्ष एवं समय - समय पर होने वाले संशोधनों के अनुसार		
6.	रॉयल्टी दर	एम.एम.सी.आर. 2017 की अनुसूची II में वर्णित दर एवं उसमें समय - समय पर होने वाले संशोधनों के अनुसार		
7.	प्रीमियम की आरक्षित राशि	प्रचलित रॉयल्टी दर का 20 प्रतिशत		
8.	भूमि का प्रकार, खसरा नं.	राजकीय भूमि खसरा संख्या 166 (बारानी IV संलग्न विवरण अनुसार)		
9.	प्लॉट के सीमा स्तम्भों के अक्षान्तर व देशान्तर	सीमा स्तम्भ	आक्षांतर (Latitude)	देशान्तर (Longitude)
		A	26°-34'-59.96559"	72°-36'-34.63382
		B	26°-34'-55.11002	72°-36'-34.16801
		C	26°-34'-55.38922	72°-36'-30.56775
		D	26°-35'-00.24479	72°-36'-31.03352


सहायक खनि अभियन्ता
बालेसर


डेलिनियेटेड प्लॉट का विवरण

क्रं. सं.	विवरण			
1.	प्लॉट नम्बर	27		
2.	प्लॉट का राजस्व गांव तहसील व जिला	ग्राम डेरिया तहसील बालेसर जिला जोधपुर		
3.	खनिज	सैण्ड स्टोन		
4.	क्षेत्रफल	1.00 हैक्टर		
5.	स्थिर भाटक	रु. 70,000/- प्रति वर्ष एवं समय - समय पर होने वाले संशोधनों के अनुसार		
6.	रॉयल्टी दर	एम.एम.सी.आर. 2017 की अनुसूची II में वर्णित दर एवं उसमें समय - समय पर होने वाले संशोधनों के अनुसार		
7.	प्रीमियम की आरक्षित राशि	प्रचलित रॉयल्टी दर का 20 प्रतिशत		
8.	भूमि का प्रकार, खसरा नं.	राजकीय भूमि खसरा संख्या 530 (गै.मु. पहाड संलग्न विवरण अनुसार)		
9.	प्लॉट के सीमा स्तम्भों के अक्षान्तर व देशान्तर	सीमा स्तम्भ	आक्षांतर (Latitude)	देशान्तर (Longitude)
		A	26°-35'-02.15655"	72°-36'-27.40841
		B	26°-34'-58.91950	72°-36'-27.09793
		C	26°-34'-59.19865	72°-36'-23.49763
		D	26°-35'-02.43570	72°-36'-23.80809


सहायक खनि अभियन्ता
बालेसर

डेलिनियेटेड प्लॉट का विवरण


क्र. सं.	विवरण			
1.	प्लॉट नम्बर	28		
2.	प्लॉट का राजस्व गांव तहसील व जिला	ग्राम डेरिया तहसील बालेसर जिला जोधपुर		
3.	खनिज	सैण्ड स्टोन		
4.	क्षेत्रफल	1.00 हैक्टर		
5.	स्थिर भाटक	रु. 70,000/- प्रति वर्ष एवं समय - समय पर होने वाले संशोधनों के अनुसार		
6.	रॉयल्टी दर	एम.एम.सी.आर. 2017 की अनुसूची II में वर्णित दर एवं उसमें समय - समय पर होने वाले संशोधनों के अनुसार		
7.	प्रीमियम की आरक्षित राशि	प्रचलित रॉयल्टी दर का 20 प्रतिशत		
8.	भूमि का प्रकार, खसरा नं.	राजकीय भूमि खसरा संख्या 530 (गै.मु. पहाड संलग्न विवरण अनुसार)		
9.	प्लॉट के सीमा स्तम्भों के अक्षान्तर व देशान्तर	सीमा स्तम्भ	आक्षांतर (Latitude)	देशान्तर (Longitude)
		A	26°-34'-58.91950"	72°-36'-27.09793
		B	26°-34'-55.68246	72°-36'-26.78745
		C	26°-34'-55.96160	72°-36'-23.18730
		D	26°-34'-59.19865	72°-36'-23.49763


सहायक खनि अभियंता
बालेसर

राजस्थान सरकार
कार्यालय सहायक खनि अभियंता, खान एवं भू-विज्ञान विभाग, बालेसर

डेलिनियेटेड प्लॉट का विवरण


क्र. सं.	विवरण			
1.	प्लॉट नम्बर	29		
2.	प्लॉट का राजस्व गांव तहसील व जिला	ग्राम डेरिया, पाबुनगर तहसील बालेसर जिला जोधपुर		
3.	खनिज	सैण्ड स्टोन		
4.	क्षेत्रफल	1.00 हैक्टर		
5.	स्थिर भाटक	रु. 70,000/- प्रति वर्ष एवं समय - समय पर होने वाले संशोधनों के अनुसार		
6.	रॉयल्टी दर	एम.एम.सी.आर. 2017 की अनुसूची II में वर्णित दर एवं उसमें समय - समय पर होने वाले संशोधनों के अनुसार		
7.	प्रीमियम की आरक्षित राशि	प्रचलित रॉयल्टी दर का 20 प्रतिशत		
8.	भूमि का प्रकार, खसरा नं.	राजकीय भूमि खसरा संख्या 530, 166 (गै.मु. पहाड व बारानी IV संलग्न विवरण अनुसार)		
9.	प्लॉट के सीमा स्तम्भों के अक्षान्तर व देशान्तर	सीमा स्तम्भ	देशान्तर	
			(Latitude)	
			(Longitude)	
		A	26°-34'-55.11002"	72°-36'-34.16801
		B	26°-34'-53.81521	72°-36'-34.04379
C	26°-34'-54.51325	72°-36'-25.04314		
D	26°-34'-55.80807	72°-36'-25.16733		


सहायक खनि अभियन्ता
बालेसर

राजस्थान सरकार
कार्यालय सहायक खनि अभियंता, खान एवं मू-विज्ञान विभाग, बालेसर

डेलिनियेटेड प्लॉट का विवरण

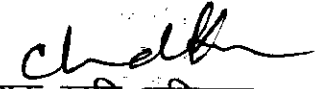
क्रं. सं.	विवरण			
1.	प्लॉट नम्बर	30		
2.	प्लॉट का राजस्व गांव तहसील व जिला	ग्राम डेरिया व पाबुनगर तहसील बालेसर जिला जोधपुर		
3.	खनिज	सैण्ड स्टोन		
4.	क्षेत्रफल	1.00 हेक्टर		
5.	स्थिर भाटक	रु. 70,000/- प्रति वर्ष एवं समय - समय पर होने वाले संशोधनों के अनुसार		
6.	रॉयल्टी दर	एम.एम.सी.आर. 2017 की अनुसूची II में वर्णित दर एवं उसमें समय - समय पर होने वाले संशोधनों के अनुसार		
7.	प्रीमियम की आरक्षित राशि	प्रचलित रॉयल्टी दर का 20 प्रतिशत		
8.	भूमि का प्रकार, खसरा नं.	राजकीय भूमि खसरा संख्या 530, 52, 166 (गै.मु. पहाड व बारानी IV संलग्न विवरण अनुसार)		
9.	प्लॉट के सीमा स्तम्भों के अक्षान्तर व देशान्तर	सीमा स्तम्भ	आक्षांतर (Latitude)	देशान्तर (Longitude)
		A	26°-34'-53.81521"	72°-36'-34.04379
		B	26°-34'-52.52039	72°-36'-33.91958
		C	26°-34'-53.21843	72°-36'-24.91896
		D	26°-34'-54.51325	72°-36'-25.04314


सहायक खनि अभियन्ता
बालेसर

राजस्थान सरकार
कार्यालय सहायक खनि अभियंता, खान एवं भू-विज्ञान विभाग, बालेसर

डेलिनियेटेड प्लॉट का विवरण


क्रं. सं.	विवरण			
1.	प्लॉट नम्बर	31		
2.	प्लॉट का राजस्व गांव तहसील व जिला	ग्राम डेरिया व पाबुनगर तहसील बालेसर जिला जोधपुर		
3.	खनिज	सैण्ड स्टोन		
4.	क्षेत्रफल	1.00 हैक्टर		
5.	स्थिर भाटक	रु. 70,000/- प्रति वर्ष एवं समय - समय पर होने वाले संशोधनों के अनुसार		
6.	रॉयल्टी दर	एम.एम.सी.आर. 2017 की अनुसूची II में वर्णित दर एवं उसमें समय - समय पर होने वाले संशोधनों के अनुसार		
7.	प्रीमियम की आरक्षित राशि	प्रचलित रॉयल्टी दर का 20 प्रतिशत		
8.	भूमि का प्रकार, खसरा नं.	राजकीय भूमि खसरा संख्या 530, 52, 166 (गै.मु. पहाड व बाराणी IV संलग्न विवरण अनुसार)		
9.	प्लॉट के सीमा स्तम्भों के अक्षान्तर व देशान्तर	सीमा स्तम्भ	आक्षातर (Latitude)	देशान्तर (Longitude)
		A	26°-34'-52.60415"	72°-36'-32.83951
		B	26°-34'-50.98563	72°-36'-32.68425
		C	26°-34'-51.54408	72°-36'-25.48377
		D	26°-34'-53.16260	72°-36'-25.63901


सहायक खनि अभियन्ता
बालेसर

राजस्थान सरकार
कार्यालय सहायक खनि अभियंता, खान एवं भू-विज्ञान विभाग, बालेसर

डेलिनियेटेड प्लॉट का विवरण


क्र. सं.	विवरण			
1.	प्लॉट नम्बर	32		
2.	प्लॉट का राजस्व गांव तहसील व जिला	ग्राम डेरिया व पाबुनगर तहसील बालेसर जिला जोधपुर		
3.	खनिज	सैण्ड स्टोन		
4.	क्षेत्रफल	1.00 हैक्टर		
5.	स्थिर भाटक	रु. 70,000/- प्रति वर्ष एवं समय - समय पर होने वाले संशोधनों के अनुसार		
6.	रॉयल्टी दर	एम.एम.सी.आर. 2017 की अनुसूची II में वर्णित दर एवं उसमें समय - समय पर होने वाले संशोधनों के अनुसार		
7.	प्रीमियम की आरक्षित राशि	प्रचलित रॉयल्टी दर का 20 प्रतिशत		
8.	भूमि का प्रकार, खसरा नं.	राजकीय भूमि खसरा संख्या 530, 166 (गै.मु. पहाड व बारानी IV संलग्न विवरण अनुसार)		
9.	प्लॉट के सीमा स्तम्भों के अक्षान्तर व देशान्तर	सीमा स्तम्भ	आक्षांतर (Latitude)	देशान्तर (Longitude)
		A	26°-34'-51.35425"	72°-36'-27.93193
		B	26°-34'-43.26163	72°-36'-27.15572
		C	26°-34'-43.37329	72°-36'-25.71565
		D	26°-34'-51.46591	72°-36'-26.49184


सहायक खनि अभियन्ता
बालेसर

राजस्थान सरकार
कार्यालय सहायक खनि अभियंता, खान एवं भू-विज्ञान विभाग, बालेसर

डेलिनियेटेड प्लॉट का विवरण


क्र. सं.	विवरण		
1.	प्लॉट नम्बर	33	
2.	प्लॉट का राजस्व गांव तहसील व जिला	ग्राम पाबुनगर तहसील बालेसर जिला जोधपुर	
3.	खनिज	सैण्ड स्टोन	
4.	क्षेत्रफल	1.00 हैक्टर	
5.	स्थिर भाटक	रु. 70,000/- प्रति वर्ष एवं समय - समय पर होने वाले संशोधनों के अनुसार	
6.	रॉयल्टी दर	एम.एम.सी.आर. 2017 की अनुसूची II में वर्णित दर एवं उसमें समय - समय पर होने वाले संशोधनों के अनुसार	
7.	प्रीमियम की आरक्षित राशि	प्रचलित रॉयल्टी दर का 20 प्रतिशत	
8.	भूमि का प्रकार, खसरा नं.	राजकीय भूमि खसरा संख्या 52, 166 (बाराणी IV संलग्न विवरण अनुसार)	
9.	प्लॉट के सीमा स्तम्भों के अक्षान्तर व देशान्तर	सीमा स्तम्भ	देशान्तर (Longitude)
		आक्षांतर (Latitude)	
		A	26°-34'-51.24248"
		B	72°-36'-29.37204
		C	26°-34'-43.14986
		D	72°-36'-28.59580
			26°-34'-43.26163
			72°-36'-27.15572
			26°-34'-51.35425
			72°-36'-27.93193


सहायक खनि अभियन्ता
बालेसर

राजस्थान सरकार
कार्यालय सहायक खनि अभियंता, खान एवं भू-विज्ञान विभाग, बालेसर

डेलिनियेटेड प्लॉट का विवरण


क्र. सं.	विवरण			
1.	प्लॉट नम्बर	34		
2.	प्लॉट का राजस्व गांव तहसील व जिला	ग्राम डेरिया व पाबुनगर तहसील बालेसर जिला जोधपुर		
3.	खनिज	सैण्ड स्टोन		
4.	क्षेत्रफल	1.00 हेक्टर		
5.	स्थिर भाटक	रु. 70,000/- प्रति वर्ष एवं समय - समय पर होने वाले संशोधनों के अनुसार		
6.	रॉयल्टी दर	एम.एम.सी.आर. 2017 की अनुसूची II में वर्णित दर एवं उसमें समय - समय पर होने वाले संशोधनों के अनुसार		
7.	प्रीमियम की आरक्षित राशि	प्रचलित रॉयल्टी दर का 20 प्रतिशत		
8.	भूमि का प्रकार, खसरा नं.	राजकीय भूमि खसरा संख्या 530, 52, 166 (गै.मु. पहाड व बारानी IV संलग्न विवरण अनुसार)		
9.	प्लॉट के सीमा स्तम्भों के अक्षान्तर व देशान्तर	सीमा स्तम्भ	देशान्तर	
			(Latitude)	
			(Longitude)	
		A	26°-34'-43.20569"	72°-36'-27.87577
		B	26°-34'-39.96865	72°-36'-27.56529
C	26°-34'-40.24790	72°-36'-23.96513		
D	26°-34'-43.48495	72°-36'-24.27559		


सहायक खनि अभियन्ता
बालेसर

राजस्थान सरकार
कार्यालय सहायक खनि अभियंता, खान एवं भू-विज्ञान विभाग, बालेसर

डेलिनियेटेड प्लॉट का विवरण


क्रं. सं.	विवरण			
1.	प्लॉट नम्बर	35		
2.	प्लॉट का राजस्व गांव तहसील व जिला	ग्राम डेरिया व पाबुनगर तहसील बालेसर जिला जोधपुर		
3.	खनिज	सैण्ड स्टोन		
4.	क्षेत्रफल	1.00 हैक्टर		
5.	स्थिर भाटक	रु. 70,000/- प्रति वर्ष एवं समय - समय पर होने वाले संशोधनों के अनुसार		
6.	रॉयल्टी दर	एम.एम.सी.आर. 2017 की अनुसूची II में वर्णित दर एवं उसमें समय - समय पर होने वाले संशोधनों के अनुसार		
7.	प्रीमियम की आरक्षित राशि	प्रचलित रॉयल्टी दर का 20 प्रतिशत		
8.	भूमि का प्रकार, खसरा नं.	राजकीय भूमि खसरा संख्या 530, 166 (गे.मु. पहाड व बाराणी IV संलग्न विवरण अनुसार)		
9.	प्लॉट के सीमा स्तम्भों के अक्षान्तर व देशान्तर	सीमा स्तम्भ	आक्षांतर (Latitude)	देशान्तर (Longitude)
		A	26°-34'-39.96865"	72°-36'-27.56529
		B	26°-34'-38.35012	72°-36'-27.41005
		C	26°-34'-38.90851	72°-36'-20.20979
		D	26°-34'-40.52703	72°-36'-20.36500


सहायक खनि अभियन्ता
बालेसर

राजस्थान सरकार
कार्यालय सहायक खनि अभियंता, खान एवं भू-विज्ञान विभाग, बालेसर


डेलिनियेटेड प्लॉट का विवरण

क्रं. सं.	विवरण			
1.	प्लॉट नम्बर	36		
2.	प्लॉट का राजस्व गांव तहसील व जिला	ग्राम डेरिया व पाबुनगर तहसील बालेसर जिला जोधपुर		
3.	खनिज	सैण्ड स्टोन		
4.	क्षेत्रफल	1.00 हेक्टेयर		
5.	स्थिर भाटक	रु. 70,000/- प्रति वर्ष एवं समय - समय पर होने वाले संशोधनों के अनुसार		
6.	रॉयल्टी दर	एम.एम.सी.आर. 2017 की अनुसूची II में वर्णित दर एवं उसमें समय - समय पर होने वाले संशोधनों के अनुसार		
7.	प्रीमियम की आरक्षित राशि	प्रचलित रॉयल्टी दर का 20 प्रतिशत		
8.	भूमि का प्रकार, खसरा नं.	राजकीय भूमि खसरा संख्या 530, 166 (गै.मु. पहाड व बारानी IV संलग्न विवरण अनुसार)		
9.	प्लॉट के सीमा स्तम्भों के अक्षान्तर व देशान्तर	सीमा स्तम्भ	आक्षांतर (Latitude)	देशान्तर (Longitude)
		A	26°-34'-38.35012"	72°-36'-27.41005
		B	26°-34'-37.05530	72°-36'-27.28585
		C	26°-34'-37.75324	72°-36'-18.28556
		D	26°-34'-39.04806	72°-36'-18.40973


सहायक खनि अभियन्ता
बालेसर

डेलिनियेटेड प्लॉट का विवरण


क्र. सं.	विवरण			
1.	प्लॉट नम्बर	37		
2.	प्लॉट का राजस्व गांव तहसील व जिला	ग्राम डेरिया व पाबुनगर तहसील बालेसर जिला जोधपुर		
3.	खनिज	सैण्ड स्टोन		
4.	क्षेत्रफल	1.00 हेक्टेयर		
5.	स्थिर भाटक	रु. 70,000/- प्रति वर्ष एवं समय - समय पर होने वाले संशोधनों के अनुसार		
6.	रॉयल्टी दर	एम.एम.सी.आर. 2017 की अनुसूची II में वर्णित दर एवं उसमें समय - समय पर होने वाले संशोधनों के अनुसार		
7.	प्रीमियम की आरक्षित राशि	प्रचलित रॉयल्टी दर का 20 प्रतिशत		
8.	भूमि का प्रकार, खसरा नं.	राजकीय भूमि खसरा संख्या 530, 166 (गै.मु. पहाड व बारानी IV संलग्न विवरण अनुसार)		
9.	प्लॉट के सीमा स्तम्भों के अक्षान्तर व देशान्तर	सीमा स्तम्भ	आक्षांतर (Latitude)	देशान्तर (Longitude)
		A	26°-34'-37.11113"	72°-36'-26.56583
		B	26°-34'-35.81631	72°-36'-26.44164
		C	26°-34'-36.51424	72°-36'-17.44138
		D	26°-34'-37.80906	72°-36'-17.56554


सहायक खनि अभियन्ता
बालेसर

राजस्थान सरकार
कार्यालय सहायक खनि अभियंता, खान एवं मू-विज्ञान विभाग, बालेसर

डेलिनियेटेड प्लॉट का विवरण


क्र. सं.	विवरण			
1.	प्लॉट नम्बर	38		
2.	प्लॉट का राजस्व गांव तहसील व जिला	ग्राम डेरिया व पाबुनगर तहसील बालेसर जिला जोधपुर		
3.	खनिज	सैण्ड स्टोन		
4.	क्षेत्रफल	1.00 हैक्टर		
5.	स्थिर भाटक	रु. 70,000/- प्रति वर्ष एवं समय - समय पर होने वाले संशोधनों के अनुसार		
6.	रॉयल्टी दर	एम.एम.सी.आर. 2017 की अनुसूची II में वर्णित दर एवं उसमें समय - समय पर होने वाले संशोधनों के अनुसार		
7.	प्रीमियम की आरक्षित राशि	प्रचलित रॉयल्टी दर का 20 प्रतिशत		
8.	भूमि का प्रकार, खसरा नं.	राजकीय भूमि खसरा संख्या 530, 166 (गै.मु. पहाड व बाराणी IV संलग्न विवरण अनुसार)		
9.	प्लॉट के सीमा स्तम्भो के अक्षान्तर व देशान्तर	सीमा स्तम्भ	आक्षांतर (Latitude)	देशान्तर (Longitude)
		A	26°-34'-35.81631"	72°-36'-26.44164
		B	26°-34'-34.52149'	72°-36'-26.31745
		C	26°-34'-35.21942	72°-36'-17.31722
		D	26°-34'-36.51424	72°-36'-17.44138


सहायक खनि अभियन्ता
बालेसर

राजस्थान सरकार
कार्यालय सहायक खनि अभियंता, खान एवं भू-विज्ञान विभाग, बालेसर

डेलिनियेटेड प्लॉट का विवरण


क्र. सं.	विवरण			
1.	प्लॉट नम्बर	39		
2.	प्लॉट का राजस्व गांव तहसील व जिला	ग्राम डेरिया व पाबुनगर तहसील बालेसर जिला जोधपुर		
3.	खनिज	सैण्ड स्टोन		
4.	क्षेत्रफल	1.00 हैक्टर		
5.	स्थिर भाटक	रु. 70,000/- प्रति वर्ष एवं समय - समय पर होने वाले संशोधनों के अनुसार		
6.	रॉयल्टी दर	एम.एम.सी.आर. 2017 की अनुसूची II में वर्णित दर एवं उसमें समय - समय पर होने वाले संशोधनों के अनुसार		
7.	प्रीमियम की आरक्षित राशि	प्रचलित रॉयल्टी दर का 20 प्रतिशत		
8.	भूमि का प्रकार, खसरा नं.	राजकीय भूमि खसरा संख्या 530, 166 (गै.मु. पहाड व बारानी IV संलग्न विवरण अनुसार)		
9.	प्लॉट के सीमा स्तम्भों के अक्षान्तर व देशान्तर	सीमा स्तम्भ	आक्षांतर (Latitude)	देशान्तर (Longitude)
		A	26°-34'-34.52149"	72°-36'-26.31745
		B	26°-34'-33.22667	72°-36'-26.19327
		C	26°-34'-35.92460	72°-36'-17.19305
		D	26°-34'-35.21942	72°-36'-17.31722


सहायक खनि अभियन्ता
बालेसर

राजस्थान सरकार
कार्यालय सहायक खनि अभियंता, खान एवं भू-विज्ञान विभाग, बालेसर

डेलिनिघेटेड प्लॉट का विवरण

क्र. सं.	विवरण			
1.	प्लॉट नम्बर	40		
2.	प्लॉट का राजस्व गांव तहसील व जिला	ग्राम डेरिया व पाबुनगर तहसील बालेसर जिला जोधपुर		
3.	खनिज	सैण्ड स्टोन		
4.	क्षेत्रफल	1.00 हेक्टर		
5.	स्थिर भाटक	रु. 70,000/- प्रति वर्ष एवं समय - समय पर होने वाले संशोधनों के अनुसार		
6.	रॉयल्टी दर	एम.एम.सी.आर. 2017 की अनुसूची II में वर्णित दर एवं उसमें समय - समय पर होने वाले संशोधनों के अनुसार		
7.	प्रीमियम की आरक्षित राशि	प्रचलित रॉयल्टी दर का 20 प्रतिशत		
8.	भूमि का प्रकार, खसरा नं.	राजकीय भूमि खसरा संख्या 530, 166 (गै.मु. पहाड व बाराणी IV संलग्न विवरण अनुसार)		
9.	प्लॉट के सीमा स्तम्भों के अक्षान्तर व देशान्तर	सीमा स्तम्भ	आक्षांतर (Latitude)	देशान्तर (Longitude)
		A	26°-34'-33.22667"	72°-36'-26.19327
		B	26°-34'-31.93185	72°-36'-26.06908
		C	26°-34'-32.62977	72°-36'-17.06889
		D	26°-34'-35.92460	72°-36'-17.19305



सहायक खनि अभियन्ता
बालेसर

एनेचर - २५

राजस्थान सरकार
कार्यालय सहायक खनि अभियंता, खान एवं भू-विज्ञान विभाग, बालेसर

डेलिनियेटेड प्लॉट का विवरण


क्रं. सं.	विवरण			
1.	प्लॉट नम्बर	41		
2.	प्लॉट का राजस्व गांव तहसील व जिला	ग्राम डेरिया व पाबुनगर तहसील बालेसर जिला जोधपुर		
3.	खनिज	सैण्ड स्टोन		
4.	क्षेत्रफल	1.00 हेक्टर		
5.	स्थिर भाटक	रु. 70,000/- प्रति वर्ष एवं समय - समय पर होने वाले संशोधनों के अनुसार		
6.	रॉयल्टी दर	एम.एम.सी.आर. 2017 की अनुसूची II में वर्णित दर एवं उसमें समय - समय पर होने वाले संशोधनों के अनुसार		
7.	प्रीमियम की आरक्षित राशि	प्रचलित रॉयल्टी दर का 20 प्रतिशत		
8.	भूमि का प्रकार, खसरा नं.	राजकीय भूमि खसरा संख्या 530, 166 (गै.मु. पहाड व बारानी IV संलग्न विवरण अनुसार)		
9.	प्लॉट के सीमा स्तम्भों के अक्षान्तर व देशान्तर	सीमा स्तम्भ	आक्षांतर (Latitude)	देशान्तर (Longitude)
		A	26°-34'-31.93185"	72°-36'-26.06908
		B	26°-34'-30.63703	72°-36'-25.94489
		C	26°-34'-31.33495	72°-36'-16.94473
		D	26°-34'-32.62977	72°-36'-17.06889


सहायक खनि अभियन्ता
बालेसर

राजस्थान सरकार
कार्यालय सहायक खनि अभियंता, खान एवं भू-विज्ञान विभाग, बालेसर

डेलिनियेटेड प्लॉट का विवरण

क्र. सं.	विवरण			
1.	प्लॉट नम्बर	42		
2.	प्लॉट का राजस्व गांव तहसील व जिला	ग्राम डेरिया, पाबुनगर व बस्तवा तहसील बालेसर जिला जोधपुर		
3.	खनिज	सैण्ड स्टोन		
4.	क्षेत्रफल	1.00 हैक्टर		
5.	स्थिर भाटक	रु. 70,000/- प्रति वर्ष एवं समय - समय पर होने वाले संशोधनों के अनुसार		
6.	रॉयल्टी दर	एम.एम.सी.आर. 2017 की अनुसूची II में वर्णित दर एवं उसमें समय - समय पर होने वाले संशोधनों के अनुसार		
7.	प्रीमियम की आरक्षित राशि	प्रचलित रॉयल्टी दर का 20 प्रतिशत		
8.	भूमि का प्रकार, खसरा नं.	राजकीय भूमि खसरा संख्या 530, 166, 140 (गै.मु. पहाड, गै. मु. भाखर व बाराणी IV संलग्न विवरण अनुसार)		
9.	प्लॉट के सीमा स्तम्भों के अक्षान्तर व देशान्तर	सीमा स्तम्भ	आक्षांतर (Latitude)	देशान्तर (Longitude)
		A	26°-34'-30.63703"	72°-36'-25.94489
		B	26°-34'-29.34229	72°-36'-25.82068
		C	26°-34'-30.04013	72°-36'-16.82057
		D	26°-34'-31.33495	72°-36'-16.94473

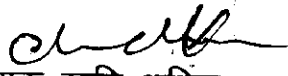

सहायक खनि अभियन्ता
बालेसर

एनेक्शर - ११

राजस्थान सरकार
कार्यालय सहायक खनि अभियंता, खान एवं भू-विज्ञान विभाग, बालेसर

डेलिनियेटेड प्लॉट का विवरण

क्र. सं.	विवरण			
1.	प्लॉट नम्बर	43		
2.	प्लॉट का राजस्व गांव तहसील व जिला	ग्राम डेरिया तहसील बालेसर जिला जोधपुर		
3.	खनिज	सैण्ड स्टोन		
4.	क्षेत्रफल	1.00 हैक्टर		
5.	स्थिर भाटक	रु. 70,000/- प्रति वर्ष एवं समय - समय पर होने वाले संशोधनों के अनुसार		
6.	रॉयल्टी दर	एम.एम.सी.आर. 2017 की अनुसूची II में वर्णित दर एवं उसमें समय - समय पर होने वाले संशोधनों के अनुसार		
7.	प्रीमियम की आरक्षित राशि	प्रचलित रॉयल्टी दर का 20 प्रतिशत		
8.	भूमि का प्रकार, खसरा नं.	राजकीय भूमि खसरा संख्या 530 (गै.मु. पहाड संलग्न विवरण अनुसार)		
9.	प्लॉट के सीमा स्तम्भों के अक्षान्तर व देशान्तर	सीमा स्तम्भ	आक्षांतर (Latitude)	देशान्तर (Longitude)
		A	26°-34'-36.46962"	72°-36'-13.81023
		B	26°-34'-36.19053	72°-36'-17.41034
		C	26°-34'-32.95348	72°-36'-17.09994
		D	26°-34'-33.23257	72°-36'-13.49986



सहायक खनि अभियन्ता
बालेसर

एनेक्शर- 23

राजस्थान सरकार
कार्यालय सहायक खनि अभियंता, खान एवं भू-विज्ञान विभाग, बालेसर

डेलिनियेटेड प्लॉट का विवरण


क्र. सं.	विवरण			
1.	प्लॉट नम्बर	44		
2.	प्लॉट का राजस्व गांव तहसील व जिला	ग्राम डेरिया तहसील बालेसर जिला जोधपुर		
3.	खनिज	सैण्ड स्टोन		
4.	क्षेत्रफल	1.00 हैक्टर		
5.	स्थिर भाटक	रु. 70,000/- प्रति वर्ष एवं समय - समय पर होने वाले संशोधनों के अनुसार		
6.	रॉयल्टी दर	एम.एम.सी.आर. 2017 की अनुसूची II में वर्णित दर एवं उसमें समय - समय पर होने वाले संशोधनों के अनुसार		
7.	प्रीमियम की आरक्षित राशि	प्रचलित रॉयल्टी दर का 20 प्रतिशत		
8.	भूमि का प्रकार, खसरा नं.	राजकीय भूमि खसरा संख्या 530 (गै.मु. पहाड संलग्न विवरण अनुसार)		
9.	प्लॉट के सीमा स्तम्भों के अक्षान्तर व देशान्तर	सीमां स्तम्भ	आक्षांतर (Latitude)	देशान्तर (Longitude)
		A	26°-34'-32.95348"	72°-36'-17.09994
		B	26°-34'-29.71642	72°-36'-16.78954
		C	26°-34'-29.99551	72°-36'-13.18949
		D	26°-34'-33.23257	72°-36'-13.49986


सहायक खनि अभियन्ता
बालेसर

राजस्थान सरकार
कार्यालय सहायक खनि अभियंता, खान एवं भू-विज्ञान विभाग, बालेसर


डेलिनियेटेड प्लॉट का विवरण

क्र. सं.		विवरण		
1.	प्लॉट नम्बर	45		
2.	प्लॉट का राजस्व गांव तहसील व जिला	ग्राम डेरिया, पाबुनगर व बस्तवा तहसील बालेसर जिला जोधपुर		
3.	खनिज	सैण्ड स्टोन		
4.	क्षेत्रफल	1.00 हैक्टर		
5.	स्थिर भाटक	रु. 70,000/- प्रति वर्ष एवं समय - समय पर होने वाले संशोधनों के अनुसार		
6.	रॉयल्टी दर	एम.एम.सी.आर. 2017 की अनुसूची II में वर्णित दर एवं उसमें समय - समय पर होने वाले संशोधनों के अनुसार		
7.	प्रीमियम की आरक्षित राशि	प्रचलित रॉयल्टी दर का 20 प्रतिशत		
8.	भूमि का प्रकार, खसरा नं.	राजकीय भूमि खसरा संख्या 530, 166, 140 (गै.मु. भाकर, गै.मु. पहाड व बाराणी IV संलग्न विवरण अनुसार)		
9.	प्लॉट के सीमा स्तम्भों के अक्षान्तर व देशान्तर	सीमा स्तम्भ	आक्षांतर (Latitude)	देशान्तर (Longitude)
		A	26°-34'-30.04013"	72°-36'-16.82057
		B	26°-34'-29.34229	72°-36'-25.82068
		C	26°-34'-28.04747	72°-36'-25.69650
		D	26°-34'-28.74531	72°-36'-16.69641


सहायक खनि अभियन्ता
बालेसर

डेलिनियेटेड प्लॉट का विवरण

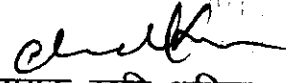
क्रं. सं.	विवरण			
1.	प्लॉट नम्बर	46		
2.	प्लॉट का राजस्व गांव तहसील व जिला	ग्राम डेरिया, पाबुनगर व बस्तवा तहसील बालेसर जिला जोधपुर		
3.	खनिज	सैण्ड स्टोन		
4.	क्षेत्रफल	1.00 हैक्टर		
5.	स्थिर भाटक	रु. 70,000/- प्रति वर्ष एवं समय - समय पर होने वाले संशोधनों के अनुसार		
6.	रॉयल्टी दर	एम.एम.सी.आर. 2017 की अनुसूची II में वर्णित दर एवं उसमें समय - समय पर होने वाले संशोधनों के अनुसार		
7.	प्रीमियम की आरक्षित राशि	प्रचलित रॉयल्टी दर का 20 प्रतिशत		
8.	भूमि का प्रकार, खसरा नं.	राजकीय भूमि खसरा संख्या 530, 166, 140 (गै.मु. भाकर, गै.मु. पहाड व बारानी IV संलग्न विवरण अनुसार)		
9.	प्लॉट के सीमा स्तम्भों के अक्षान्तर व देशान्तर	सीमा स्तम्भ	देशान्तर	
			(Latitude)	
			(Longitude)	
		A	26°-34'-28.04747"	72°-36'-25.69650
		B	26°-34'-26.75265	72°-36'-25.57231
C	26°-34'-27.45048	72°-36'-16.57226		
D	26°-34'-28.74531	72°-36'-16.69641		


 सहायक खनि अभियंता
 बालेसर

राजस्थान सरकार
कार्यालय सहायक खनि अभियंता, खान एवं भू-विज्ञान विभाग, बालेसर


डेलिनियेटेड प्लॉट का विवरण

क्रं. सं.	विवरण			
1.	प्लॉट नम्बर	47		
2.	प्लॉट का राजस्व गांव तहसील व जिला	ग्राम पाबुनगर तहसील बालेसर जिला जोधपुर		
3.	खनिज	सैण्ड स्टोन		
4.	क्षेत्रफल	1.00 हैक्टर		
5.	स्थिर भाटक	रु. 70,000/- प्रति वर्ष एवं समय - समय पर होने वाले संशोधनों के अनुसार		
6.	रॉयल्टी दर	एम.एम.सी.आर. 2017 की अनुसूची II में वर्णित दर एवं उसमें समय - समय पर होने वाले संशोधनों के अनुसार		
7.	प्रीमियम की आरक्षित राशि	प्रचलित रॉयल्टी दर का 20 प्रतिशत		
8.	भूमिका प्रकार, खसरा नं.	राजकीय भूमि खसरा संख्या 166 (बारानी IV संलग्न विवरण अनुसार)		
9.	प्लॉट के सीमा स्तम्भों के अक्षान्तर व देशान्तर	सीमा स्तम्भ	आक्षांतर (Latitude)	देशान्तर (Longitude)
		A	26°-34'-29.98962"	72°-36'-25.88279
		B	26°-34'-26.75265	72°-36'-25.57231
		C	26°-34'-26.47347	72°-36'-29.17232
		D	26°-34'-29.71045	72°-36'-29.48283


सहायक खनि अभियन्ता
बालेसर

डेलिनियेटेड प्लॉट का विवरण


क्र. सं.	विवरण			
1.	प्लॉट नम्बर	48		
2.	प्लॉट का राजस्व गांव तहसील व जिला	ग्राम पाबुनगर तहसील बालेसर जिला जोधपुर		
3.	खनिज	सैण्ड स्टोन		
4.	क्षेत्रफल	1.00 हैक्टर		
5.	स्थिर भाटक	रु. 70,000/- प्रति वर्ष एवं समय - समय पर होने वाले संशोधनों के अनुसार		
6.	रॉयल्टी दर	एम.एम.सी.आर. 2017 की अनुसूची II में वर्णित दर एवं उसमें समय - समय पर होने वाले संशोधनों के अनुसार		
7.	प्रीमियम की आरक्षित राशि	प्रचलित रॉयल्टी दर का 20 प्रतिशत		
8.	भूमिका प्रकार, खसरा नं.	राजकीय भूमि खसरा संख्या 166 (बाराणी IV संलग्न विवरण अनुसार)		
9.	प्लॉट के सीमा स्तम्भों के अक्षान्तर व देशान्तर	सीमा स्तम्भ	आक्षांतर (Latitude)	देशान्तर (Longitude)
		A	26°-34'-31.88127"	72°-36'-35.13131
		B	26°-34'-28.64422	72°-36'-34.82077
		C	26°-34'-28.36499	72°-36'-38.42079
		D	26°-34'-31.60203	72°-36'-38.73136


सहायक खनि अभियन्ता
बालेसर

राजस्थान सरकार
कार्यालय सहायक खनि अभियन्ता, खान एवं भू-विज्ञान विभाग, बालेसर

डेलिनियेटेड प्लॉट का विवरण


क्रं. सं.	विवरण			
1.	प्लॉट नम्बर	49		
2.	प्लॉट का राजस्व गांव तहसील व जिला	ग्राम पाबुनगर तहसील बालेसर जिला जोधपुर		
3.	खनिज	सैण्ड स्टोन		
4.	क्षेत्रफल	1.00 हैक्टर		
5.	स्थिर भाटक	रु. 70,000/- प्रति वर्ष एवं समय - समय पर होने वाले संशोधनों के अनुसार		
6.	रॉयल्टी दर	एम.एम.सी.आर. 2017 की अनुसूची II में वर्णित दर एवं उसमें समय - समय पर होने वाले संशोधनों के अनुसार		
7.	प्रीमियम की आरक्षित राशि	प्रचलित रॉयल्टी दर का 20 प्रतिशत		
8.	भूमिका प्रकार, खसरा नं.	राजकीय भूमि खसरा संख्या 166 (बाराणी IV संलग्न विवरण अनुसार)		
9.	प्लॉट के सीमा स्तम्भों के अक्षान्तर व देशान्तर	सीमा स्तम्भ	आक्षांतर (Latitude)	देशान्तर (Longitude)
		A	26°-34'-29.06304"	72°-36'-29.42073
		B	26°-34'-27.76829	72°-36'-29.29652
		C	26°-34'-27.07017	72°-36'-38.29656
		D	26°-34'-28.35499	72°-36'-38.42079


सहायक खनि अभियन्ता
बालेसर

राजस्थान सरकार
कार्यालय सहायक खनि अभियंता, खान एवं भू-विज्ञान विभाग, बालेसर

डेलिनियेटेड प्लॉट का विवरण

क्र. सं.	विवरण			
1.	प्लॉट नम्बर	50		
2.	प्लॉट का राजस्व गांव तहसील व जिला	ग्राम पाबुनगर तहसील बालेसर जिला जोधपुर		
3.	खनिज	सैण्ड स्टोन		
4.	क्षेत्रफल	1.00 हैक्टयर		
5.	स्थिर भाटक	रु. 70,000/- प्रति वर्ष एवं समय - समय पर होने वाले संशोधनों के अनुसार		
6.	रॉयल्टी दर	एम.एम.सी.आर. 2017 की अनुसूची II में वर्णित दर एवं उसमें समय - समय पर होने वाले संशोधनों के अनुसार		
7.	प्रीमियम की आरक्षित राशि	प्रचलित रॉयल्टी दर का 20 प्रतिशत		
8.	भूमिका प्रकार, खसरा नं.	राजकीय भूमि खसरा संख्या 166 (बारानी IV संलग्न विवरण अनुसार)		
9.	प्लॉट के सीमा स्तम्भों के अक्षान्तर व देशान्तर	सीमा स्तम्भ	आक्षांतर (Latitude)	देशान्तर (Longitude)
		A	26°-34'-27.76829"	72°-36'-29.29652
		B	26°-34'-26.47347	72°-36'-29.17232
		C	26°-34'-25.77535	72°-36'-38.17234
		D	26°-34'-27.07017	72°-36'-38.29656



सहायक खनि अभियंता
बालेसर

एनेक्शर - 30

राजस्थान सरकार
कार्यालय सहायक खनि अभियंता, खान एवं भू-विज्ञान विभाग, बालेसर

डेलिनियेटेड प्लॉट का विवरण


क्र. सं.	विवरण			
1.	प्लॉट नम्बर	51		
2.	प्लॉट का राजस्व गांव तहसील व जिला	ग्राम डेरिया, पाबुनगर व बस्तवा तहसील बालेसर जिला जोधपुर		
3.	खनिज	सैण्ड स्टोन		
4.	क्षेत्रफल	1.00 हेक्टर		
5.	स्थिर भाटक	रु. 70,000/- प्रति वर्ष एवं समय - समय पर होने वाले संशोधनों के अनुसार		
6.	रॉयल्टी दर	एम.एम.सी.आर. 2017 की अनुसूची II में वर्णित दर एवं उसमें समय - समय पर होने वाले संशोधनों के अनुसार		
7.	प्रीमियम की आरक्षित राशि	प्रचलित रॉयल्टी दर का 20 प्रतिशत		
8.	भूमि का प्रकार, खसरा नं.	राजकीय भूमि खसरा संख्या 530, 166, 140 (गै.मु. भाकर, गै.मु. पहाड व बाराणी IV संलग्न विवरण अनुसार)		
9.	प्लॉट के सीमा स्तम्भों के अक्षान्तर व देशान्तर	सीमा स्तम्भ	आक्षांतर (Latitude)	देशान्तर (Longitude)
		A	26°-34'-27.17137"	72°-36'-20.17228
		B	26°-34'-25.87654	72°-36'-20.04811
		C	26°-34'-25.17865	72°-36'-29.04812
		D	26°-34'-26.47347	72°-36'-29.17232


सहायक खनि अभियन्ता
बालेसर

राजस्थान सरकार
कार्यालय सहायक खनि अभियंता, खान एवं भू-विज्ञान विभाग, बालेसर

डेलिनियेटेड प्लॉट का विवरण


क्र. सं.		विवरण		
1.	प्लॉट नम्बर	52		
2.	प्लॉट का राजस्व गांव तहसील व जिला	ग्राम पाबुनगर तहसील बालेसर जिला जोधपुर		
3.	खनिज	सैण्ड स्टोन		
4.	क्षेत्रफल	1.00 हैक्टर		
5.	स्थिर भाटक	रु. 70,000/- प्रति वर्ष एवं समय - समय पर होने वाले संशोधनों के अनुसार		
6.	रॉयल्टी दर	एम.एम.सी.आर. 2017 की अनुसूची II में वर्णित दर एवं उसमें समय - समय पर होने वाले संशोधनों के अनुसार		
7.	प्रीमियम की आरक्षित राशि	प्रचलित रॉयल्टी दर का 20 प्रतिशत		
8.	भूमि का प्रकार, खसरा नं.	राजकीय भूमि खसरा संख्या 166 (बाराणी IV संलग्न विवरण अनुसार)		
9.	प्लॉट के सीमा स्तम्भों के अक्षान्तर व देशान्तर	सीमा स्तम्भ	आक्षांतर (Latitude)	देशान्तर (Longitude)
		A	26°-34'-26.47347"	72°-36'-29.17232
		B	26°-34'-25.17865	72°-36'-29.04812
		C	26°-34'-24.48053	72°-36'-38.04811
		D	26°-34'-25.77535	72°-36'-38.17234


सहायक खनि अभियन्ता
बालेसर

राजस्थान सरकार
कार्यालय सहायक खनि अभियंता, खान एवं भू-विज्ञान विभाग, बालेसर

डेलिनियेटेड प्लॉट का विवरण


क्र. सं.	विवरण			
1.	प्लॉट नम्बर	53		
2.	प्लॉट का राजस्व गांव तहसील व जिला	ग्राम डेरिया, पाबुनगर व बस्तवा तहसील बालेसर जिला जोधपुर		
3.	खनिज	सैण्ड स्टोन		
4.	क्षेत्रफल	1.00 हेक्टर		
5.	स्थिर भाटक	रु. 70,000/- प्रति वर्ष एवं समय - समय पर होने वाले संशोधनों के अनुसार		
6.	रॉयल्टी दर	एम.एम.सी.आर. 2017 की अनुसूची II में वर्णित दर एवं उसमें समय - समय पर होने वाले संशोधनों के अनुसार		
7.	प्रीमियम की आरक्षित राशि	प्रचलित रॉयल्टी दर का 20 प्रतिशत		
8.	भूमि का प्रकार, खसरा नं.	राजकीय भूमि खसरा संख्या 530, 166, 140 (गै.मु. भाकर, गै.मु. पहाड व बारानी IV संलग्न विवरण अनुसार)		
9.	प्लॉट के सीमा स्तम्भों के अक्षान्तर व देशान्तर	सीमा स्तम्भ	आक्षांतर (Latitude)	देशान्तर (Longitude)
		A	26°-34'-25.87654"	72°-36'-20.04811
		B	26°-34'-24.58172	72°-36'-19.92394
		C	26°-34'-23.88383	72°-36'-28.92393
		D	26°-34'-25.17865	72°-36'-29.04812


सहायक खनि अभियन्ता
बालेसर

राजस्थान सरकार
कार्यालय सहायक खनि अभियंता, खान एवं भू-विज्ञान विभाग, बालेसर

डेलिनियेटेड प्लॉट का विवरण

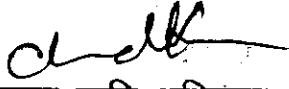
क्र. सं.	विवरण			
1.	प्लॉट नम्बर	54		
2.	प्लॉट का राजस्व गांव तहसील व जिला	ग्राम पाबुनगर तहसील बालेसर जिला जोधपुर		
3.	खनिज	सैण्ड स्टोन		
4.	क्षेत्रफल	1.00 हेक्टर		
5.	स्थिर भाटक	रु. 70,000/- प्रति वर्ष एवं समय - समय पर होने वाले संशोधनों के अनुसार		
6.	रॉयल्टी दर	एम.एम.सी.आर. 2017 की अनुसूची II में वर्णित दर एवं उसमें समय - समय पर होने वाले संशोधनों के अनुसार		
7.	प्रीमियम की आरक्षित राशि	प्रचलित रॉयल्टी दर का 20 प्रतिशत		
8.	भूमि का प्रकार, खसरा नं.	राजकीय भूमि खसरा संख्या 166, (बारानी IV संलग्न विवरण अनुसार)		
9.	प्लॉट के सीमा स्तम्भों के अक्षान्तर व देशान्तर	सीमा स्तम्भ	आक्षांतर (Latitude)	देशान्तर (Longitude)
		A	26°-34'-25.17865"	72°-36'-29.04812
		B	26°-34'-23.88383	72°-36'-28.92393
		C	26°-34'-23.18572	72°-36'-37.92388
		D	26°-34'-24.48053	72°-36'-38.04811


सहायक खनि अभियन्ता
बालेसर

राजस्थान सरकार
कार्यालय सहायक खनि अभियंता, खान एवं भू-विज्ञान विभाग, बालेसर


डेलिनियेटेड प्लॉट का विवरण

क्रं. सं.		विवरण		
1.	प्लॉट नम्बर	55		
2.	प्लॉट का राजस्व गांव तहसील व जिला	ग्राम डेरिया, पाबुनगर व बस्तवा तहसील बालेसर जिला जोधपुर		
3.	खनिज	सैण्ड स्टोन		
4.	क्षेत्रफल	1.00 हैक्टर		
5.	स्थिर भाटक	रु. 70,000/- प्रति वर्ष एवं समय - समय पर होने वाले संशोधनों के अनुसार		
6.	रॉयल्टी दर	एम.एम.सी.आर. 2017 की अनुसूची II में वर्णित दर एवं उसमें समय - समय पर होने वाले संशोधनों के अनुसार		
7.	प्रीमियम की आरक्षित राशि	प्रचलित रॉयल्टी दर का 20 प्रतिशत		
8.	भूमि का प्रकार, खसरा नं.	राजकीय भूमि खसरा संख्या 530, 166, 140 (गै.मु. भाकर, गै.मु. पहाड व बाराणी IV संलग्न विवरण अनुसार)		
9.	प्लॉट के सीमा स्तम्भो के अक्षान्तर व देशान्तर	सीमां स्तम्भ	आक्षांतर (Latitude)	देशान्तर (Longitude)
		A	26°-34'-24.58172"	72°-36'-19.92394
		B	26°-34'-23.28690	72°-36'-19.79977
		C	26°-34'-22.58901	72°-36'-28.79973
		D	26°-34'-23.88383	72°-36'-28.92393


सहायक खनि अभियन्ता
बालेसर

डेलिनियेटेड प्लॉट का विवरण


क्रं. सं.		विवरण		
1.	प्लॉट नम्बर	56		
2.	प्लॉट का राजस्व गांव तहसील व जिला	ग्राम पाबुनगर तहसील बालेसर जिला जोधपुर		
3.	खनिज	सैण्ड स्टोन		
4.	क्षेत्रफल	1.00 हैक्टर		
5.	स्थिर भाटक	रु. 70,000/- प्रति वर्ष एवं समय - समय पर होने वाले संशोधनों के अनुसार		
6.	रॉयल्टी दर	एम.एम.सी.आर. 2017 की अनुसूची II में वर्णित दर एवं उसमें समय - समय पर होने वाले संशोधनों के अनुसार		
7.	प्रीमियम की आरक्षित राशि	प्रचलित रॉयल्टी दर का 20 प्रतिशत		
8.	भूमि का प्रकार, खसरा नं.	राजकीय भूमि खसरा संख्या 166 (बाराणी IV संलग्न विवरण अनुसार)		
9.	प्लॉट के सीमा स्तम्भों के अक्षान्तर व देशान्तर	सीमा स्तम्भ	आक्षांतर (Latitude)	देशान्तर (Longitude)
		A	26°-34'-23.88383"	72°-36'-28.92393
		B	26°-34'-22.58901	72°-36'-28.79973
		C	26°-34'-21.89090'	72°-36'-37.79966
		D	26°-34'-23.18572	72°-36'-37.92388


सहायक खनि अभियन्ता
बालेसर

राजस्थान सरकार
कार्यालय सहायक खनि अभियंता, खान एवं भू-विज्ञान विभाग, बालेसर

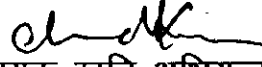
डेलिनियेटेड प्लॉट का विवरण

क्र. सं.		विवरण		
1.	प्लॉट नम्बर	57		
2.	प्लॉट का राजस्व गांव तहसील व जिला	ग्राम डेरिया, पाबुनगर व बस्तवा तहसील बालेसर जिला जोधपुर		
3.	खनिज	सैण्ड स्टोन		
4.	क्षेत्रफल	1.00 हैक्टर		
5.	स्थिर भाटक	रु. 70,000/- प्रति वर्ष एवं समय - समय पर होने वाले संशोधनों के अनुसार		
6.	रॉयल्टी दर	एम.एम.सी.आर. 2017 की अनुसूची II में वर्णित दर एवं उसमें समय - समय पर होने वाले संशोधनों के अनुसार		
7.	प्रीमियम की आरक्षित राशि	प्रचलित रॉयल्टी दर का 20 प्रतिशत		
8.	भूमि का प्रकार, खसरा नं.	राजकीय भूमि खसरा संख्या 530, 166, 140 (गै.मु. भाकर, गै.मु. पहाड व बारानी IV संलग्न विवरण अनुसार)		
9.	प्लॉट के सीमा स्तम्भों के अक्षान्तर व देशान्तर	सीमा स्तम्भ	आक्षांतर (Latitude)	देशान्तर (Longitude)
		A	26°-34'-23.28690"	72°-36'-19.79977
		B	26°-34'-21.99208	72°-36'-19.67561
		C	26°-34'-21.29419	72°-36'-28.67553
		D	26°-34'-22.58901	72°-36'-28.79973


सहायक खनि अभियंता
बालेसर

डेलिनियेटेड प्लॉट का विवरण


क्र. सं.	विवरण			
1.	प्लॉट नम्बर	58		
2.	प्लॉट का राजस्व गांव तहसील व जिला	ग्राम पाबुनगर तहसील बालेसर जिला जोधपुर		
3.	खनिज	सैण्ड स्टोन		
4.	क्षेत्रफल	1.00 हैक्टर		
5.	स्थिर भाटक	रु. 70,000/- प्रति वर्ष एवं समय - समय पर होने वाले संशोधनों के अनुसार		
6.	रॉयल्टी दर	एम.एम.सी.आर. 2017 की अनुसूची II में वर्णित दर एवं उसमें समय - समय पर होने वाले संशोधनों के अनुसार		
7.	प्रीमियम की आरक्षित राशि	प्रचलित रॉयल्टी दर का 20 प्रतिशत		
8.	भूमि का प्रकार, खसरा नं.	राजकीय भूमि खसरा संख्या 166 (बाराणी IV संलग्न विवरण अनुसार)		
9.	प्लॉट के सीमा स्तम्भों के अक्षान्तर व देशान्तर	सीमां स्तम्भ	आक्षांतर (Latitude)	देशान्तर (Longitude)
		A	26°-34'-22.58901"	72°-36'-28.79973
		B	26°-34'-21.29419	72°-36'-28.67553
		C	26°-34'-20.59608	72°-36'-37.67543
		D	26°-34'-21.89090	72°-36'-37.79966


सहायक खनि अभियन्ता
बालेसर

राजस्थान सरकार
कार्यालय सहायक खनि अभियंता, खान एवं भू-विज्ञान विभाग, बालेसर

डेलिनियेटेड प्लॉट का विवरण


क्र. सं.	विवरण			
1.	प्लॉट नम्बर	59		
2.	प्लॉट का राजस्व गांव तहसील व जिला	ग्राम डेरिया, पाबुनगर व बस्तवा तहसील बालेसर जिला जोधपुर		
3.	खनिज	सैण्ड स्टोन		
4.	क्षेत्रफल	1.00 हेक्टर		
5.	स्थिर भाटक	रु. 70,000/- प्रति वर्ष एवं समय - समय पर होने वाले संशोधनों के अनुसार		
6.	रॉयल्टी दर	एम.एम.सी.आर. 2017 की अनुसूची II में वर्णित दर एवं उसमें समय - समय पर होने वाले संशोधनों के अनुसार		
7.	प्रीमियम की आरक्षित राशि	प्रचलित रॉयल्टी दर का 20 प्रतिशत		
8.	भूमि का प्रकार, खसरा नं.	राजकीय भूमि खसरा संख्या 530, 166, 140 (गै.मु. भाकर, गै.मु. पहाड व बारानी IV संलग्न विवरण अनुसार)		
9.	प्लॉट के सीमा स्तम्भों के अक्षान्तर व देशान्तर	सीमा स्तम्भ	आक्षांतर (Latitude)	देशान्तर (Longitude)
		A	26°-34'-21.99208"	72°-36'-19.67561
		B	26°-34'-20.69726	72°-36'-19.55144
		C	26°-34'-19.99937	72°-36'-28.55134
		D	26°-34'-21.29419	72°-36'-28.67553


सहायक खनि अभियन्ता
बालेसर

राजस्थान सरकार
कार्यालय सहायक खनि अभियंता, खान एवं भू-विज्ञान विभाग, बालेसर

डेलिनियेटेड प्लॉट का विवरण


क्र. सं.		विवरण		
1.	प्लॉट नम्बर	60		
2.	प्लॉट का राजस्व गांव तहसील व जिला	ग्राम पाबुनगर तहसील बालेसर जिला जोधपुर		
3.	खनिज	सैण्ड स्टोन		
4.	क्षेत्रफल	1.00 हैक्टयर		
5.	स्थिर भाटक	रु. 70,000/- प्रति वर्ष एवं समय - समय पर होने वाले संशोधनों के अनुसार		
6.	रॉयल्टी दर	एम.एम.सी.आर. 2017 की अनुसूची II में वर्णित दर एवं उसमें समय - समय पर होने वाले संशोधनों के अनुसार		
7.	प्रीमियम की आरक्षित राशि	प्रचलित रॉयल्टी दर का 20 प्रतिशत		
8.	भूमि का प्रकार, खसरा नं.	राजकीय भूमि खसरा संख्या 166 (बारानी IV संलग्न विवरण अनुसार)		
9.	प्लॉट के सीमा स्तम्भों के अक्षान्तर व देशान्तर	सीमा स्तम्भ	आक्षांतर (Latitude)	देशान्तर (Longitude)
		A	26°-34'-21.29419"	72°-36'-28.67553
		B	26°-34'-19.99937	72°-36'-28.55134
		C	26°-34'-19.30126	72°-36'-37.55121
		D	26°-34'-20.59608	72°-36'-37.67543


सहायक खनि अभियन्ता
बालेसर

राजस्थान सरकार
कार्यालय सहायक खनि अभियंता, खान एवं भू-विज्ञान विभाग, बालेसर

डेलिनियेटेड प्लॉट का विवरण


क्र. सं.	विवरण			
1.	प्लॉट नम्बर	61		
2.	प्लॉट का राजस्व गांव तहसील व जिला	ग्राम पाबुनगर तहसील बालेसर जिला जोधपुर		
3.	खनिज	सैण्ड स्टोन		
4.	क्षेत्रफल	1.00 हैक्टर		
5.	स्थिर भाटक	रु. 70,000/- प्रति वर्ष एवं समय - समय पर होने वाले संशोधनों के अनुसार		
6.	रॉयल्टी दर	एम.एम.सी.आर. 2017 की अनुसूची II में वर्णित दर एवं उसमें समय - समय पर होने वाले संशोधनों के अनुसार		
7.	प्रीमियम की आरक्षित राशि	प्रचलित रॉयल्टी दर का 20 प्रतिशत		
8.	भूमि का प्रकार, खसरा नं.	राजकीय भूमि खसरा संख्या 166 (बारानी IV संलग्न विवरण अनुसार)		
9.	प्लॉट के सीमा स्तम्भों के अक्षान्तर व देशान्तर	सीमां स्तम्भ	आक्षांतर (Latitude)	देशान्तर (Longitude)
		A	26°-34'-25.77535"	72°-36'-38.17234
		B	26°-34'-19.30126	72°-36'-37.55121
		C	26°-34'-19.16163	72°-36'-39.35118
		D	26°-34'-25.63572	72°-36'-39.97233


सहायक खनि अभियन्ता
बालेसर

राजस्थान सरकार
कार्यालय सहायक खनि अभियंता, खान एवं भू-विज्ञान विभाग, बालेसर

डेलिनियेटेड प्लॉट का विवरण


क्रं. सं.	विवरण			
1.	प्लॉट नम्बर	62		
2.	प्लॉट का राजस्व गांव तहसील व जिला	ग्राम पाबुनगर तहसील बालेसर जिला जोधपुर		
3.	खनिज	सैण्ड स्टोन		
4.	क्षेत्रफल	1.00 हैक्टर		
5.	स्थिर भाटक	रु. 70,000/- प्रति वर्ष एवं समय - समय पर होने वाले संशोधनों के अनुसार		
6.	रॉयल्टी दर	एम.एम.सी.आर. 2017 की अनुसूची II में वर्णित दर एवं उसमें समय - समय पर होने वाले संशोधनों के अनुसार		
7.	प्रीमियम की आरक्षित राशि	प्रचलित रॉयल्टी दर का 20 प्रतिशत		
8.	भूमि का प्रकार, खसरा नं.	राजकीय भूमि खसरा संख्या 166 (बारानी IV संलग्न विवरण अनुसार)		
9.	प्लॉट के सीमा स्तम्भों के अक्षान्तर व देशान्तर	सीमा स्तम्भ	देशान्तर	
			(Longitude)	
		A	26°-34'-25.63572"	72°-36'-39.97233
		B	26°-34'-19.16163	72°-36'-39.35188
		C	26°-34'-19.02200	72°-36'-41.15115
	D	26°-34'-25.49608	72°-36'-41.77233	


सहायक खनि अभियन्ता
बालेसर

राजस्थान सरकार
कार्यालय सहायक खनि अभियंता, खान एवं भू-विज्ञान विभाग, बालेसर

डेलिनियेटेड प्लॉट का विवरण


क्र. सं.	विवरण			
1.	प्लॉट नम्बर	63		
2.	प्लॉट का राजस्व गांव तहसील व जिला	ग्राम डेरिया, पाबुनगर व बस्तवा तहसील बालेसर जिला जोधपुर		
3.	खनिज	सैण्ड स्टोन		
4.	क्षेत्रफल	1.00 हैक्टर		
5.	स्थिर भाटक	रु. 70,000/- प्रति वर्ष एवं समय - समय पर होने वाले संशोधनों के अनुसार		
6.	रॉयल्टी दर	एम.एम.सी.आर. 2017 की अनुसूची II में वर्णित दर एवं उसमें समय - समय पर होने वाले संशोधनों के अनुसार		
7.	प्रीमियम की आरक्षित राशि	प्रचलित रॉयल्टी दर का 20 प्रतिशत		
8.	भूमि का प्रकार, खसरा नं.	राजकीय भूमि खसरा संख्या 530, 166, 140 (गै.मु. भाकर, गै.मु. पहाड व बाराणी IV संलग्न विवरण अनुसार)		
9.	प्लॉट के सीमा स्तम्भों के अक्षांतर व देशान्तर	सीमा स्तम्भ	देशान्तर	
			आक्षांतर (Latitude)	
			देशान्तर (Longitude)	
		A	26°-34'-20.96241"	72°-36'-16.13147
		B	26°-34'-19.66759	72°-36'-16.00731
C	26°-34'-18.96976	72°-36'-25.00720		
D	26°-34'-20.26458	72°-36'-25.13138		


सहायक खनि अभियन्ता
बालेसर

राजस्थान सरकार
कार्यालय सहायक खनि अभियंता, खान एवं भू-विज्ञान विभाग, बालेसर

डेलिनियेटेड प्लॉट का विवरण


क्र. सं.	विवरण			
1.	प्लॉट नम्बर	64		
2.	प्लॉट का राजस्व गांव तहसील व जिला	ग्राम पाबुनगर तहसील बालेसर जिला जोधपुर		
3.	खनिज	सैण्ड स्टोन		
4.	क्षेत्रफल	1.00 हैक्टर		
5.	स्थिर भाटक	रु. 70,000/- प्रति वर्ष एवं समय - समय पर होने वाले संशोधनों के अनुसार		
6.	रॉयल्टी दर	एम.एम.सी.आर. 2017 की अनुसूची II में वर्णित दर एवं उसमें समय - समय पर होने वाले संशोधनों के अनुसार		
7.	प्रीमियम की आरक्षित राशि	प्रचलित रॉयल्टी दर का 20 प्रतिशत		
8.	भूमि का प्रकार, खसरा नं.	राजकीय भूमि खसरा संख्या 166 (बारानी IV सलग्न विवरण अनुसार)		
9.	प्लॉट के सीमा स्तम्भों के अक्षान्तर व देशान्तर	सीमा स्तम्भ	आक्षांतर (Latitude)	देशान्तर (Longitude)
		A	26°-34'-20.26458"	72°-36'-25.13138
		B	26°-34'-18.96976	72°-36'-25.00720
		C	26°-34'-18.27176	72°-36'-34.00705
		D	26°-34'-19.56658	72°-36'-34.13126


सहायक खनि अभियन्ता
बालेसर

राजस्थान सरकार
कार्यालय सहायक खनि अभियंता, खान एवं भू-विज्ञान विभाग, बालेसर

डेलिनियेटेड प्लॉट का विवरण


क्र. सं.	विवरण			
1.	प्लॉट नम्बर	65		
2.	प्लॉट का राजस्व गांव तहसील व जिला	ग्राम पाबुनगर तहसील बालेसर जिला जोधपुर		
3.	खनिज	सैण्ड स्टोन		
4.	क्षेत्रफल	1.0175 हैक्टर		
5.	स्थिर भाटक	रु. 71,250/- प्रति वर्ष एवं समय - समय पर होने वाले संशोधनों के अनुसार		
6.	रॉयल्टी दर	एम.एम.सी.आर. 2017 की अनुसूची II में वर्णित दर एवं उसमें समय - समय पर होने वाले संशोधनों के अनुसार		
7.	प्रीमियम की आरक्षित राशि	प्रचलित रॉयल्टी दर का 20 प्रतिशत		
8.	भूमि का प्रकार, खसरा नं.	राजकीय भूमि खसरा संख्या 166 (बाराणी IV संलग्न विवरण अनुसार)		
9.	प्लॉट के सीमा स्तम्भों के अक्षांतर व देशान्तर	सीमा स्तम्भ	आक्षांतर (Latitude)	देशान्तर (Longitude)
		A	26°-34'-19.56658"	72°-36'-34.13126
		B	26°-34'-19.16131	72°-36'-39.35118
		C	26°-34'-17.05755	72°-36'-39.14931
		D	26°-34'-17.54627	72°-36'-32.84944
		E	26°-34'-18.35553	72°-36'-32.92707
F	26°-34'-18.27176	72°-36'-34.00705		


सहायक खनि अभियंता
बालेसर

राजस्थान सरकार
कार्यालय सहायक खनि अभियंता, खान एवं भू-विज्ञान विभाग, बालेसर


डेलिनियेटेड प्लॉट का विवरण

क्र. सं.	विवरण			
1.	प्लॉट नम्बर	66		
2.	प्लॉट का राजस्व गांव तहसील व जिला	ग्राम डेरिया व बस्तवा तहसील बालेसर जिला जोधपुर		
3.	खनिज	सैण्ड स्टोन		
4.	क्षेत्रफल	1.00 हैक्टर		
5.	स्थिर भाटक	रु. 70,000/- प्रति वर्ष एवं समय - समय पर होने वाले संशोधनों के अनुसार		
6.	रॉयल्टी दर	एम.एम.सी.आर. 2017 की अनुसूची II में वर्णित दर एवं उसमें समय - समय पर होने वाले संशोधनों के अनुसार		
7.	प्रीमियम की आरक्षित राशि	प्रचलित रॉयल्टी दर का 20 प्रतिशत		
8.	भूमि का प्रकार, खसरा नं.	राजकीय भूमि खसरा संख्या 530, 140 (गै.मु. भाकर व गै.मु. पहाड संलग्न विवरण अनुसार)		
9.	प्लॉट के सीमा स्तम्भों के अक्षान्तर व देशान्तर	सीमा स्तम्भ	आक्षांतर (Latitude)	देशान्तर (Longitude)
		A	26°-34'-19.75132"	72°-36'-14.92733
		B	26°-34'-18.45650	72°-36'-14.80317
		C	26°-34'-17.75868	72°-36'-23.80303
		D	26°-34'-19.05350	72°-36'-23.92721


सहायक खनि अभियन्ता
बालेसर

डेलिनियेटेड प्लॉट का विवरण


क्रं. सं.		विवरण		
1.	प्लॉट नम्बर	67		
2.	प्लॉट का राजस्व गांव तहसील व जिला	ग्राम पाबुनगर व बस्तवा तहसील बालेसर जिला जोधपुर		
3.	खनिज	सैण्ड स्टोन		
4.	क्षेत्रफल	1.00 हैक्टर		
5.	स्थिर भाटक	रु. 70,000/- प्रति वर्ष एवं समय - समय पर होने वाले संशोधनों के अनुसार		
6.	रॉयल्टी दर	एम.एम.सी.आर. 2017 की अनुसूची II में वर्णित दर एवं उसमें समय - समय पर होने वाले संशोधनों के अनुसार		
7.	प्रीमियम की आरक्षित राशि	प्रचलित रॉयल्टी दर का 20 प्रतिशत		
8.	भूमि का प्रकार, खसरा नं.	राजकीय भूमि खसरा संख्या 166, 140 (गै.मु. पहाड व बारानी IV संलग्न विवरण अनुसार)		
9.	प्लॉट के सीमा स्तम्भों के अक्षान्तर व देशान्तर	सीमा स्तम्भ	आक्षांतर (Latitude)	देशान्तर (Longitude)
		A	26°-34'-19.05350"	72°-36'-23.92721
		B	26°-34'-17.75868	72°-36'-23.80303
		C	26°-34'-17.06071	72°-36'-32.80286
		D	26°-34'-18.35553	72°-36'-32.92707


सहायक खनि अभियन्ता
बालेसर

राजस्थान सरकार
कार्यालय सहायक खनि अभियंता, खान एवं मू-विज्ञान विभाग, बालेसर

डेलिनियेटेड प्लॉट का विवरण


क्र. सं.	विवरण			
1.	प्लॉट नम्बर	68		
2.	प्लॉट का राजस्व गांव तहसील व जिला	ग्राम डेरिया व बस्तवा तहसील बालेसर जिला जोधपुर		
3.	खनिज	सैण्ड स्टोन		
4.	क्षेत्रफल	1.00 हैक्टर		
5.	स्थिर भाटक	रु. 70,000/- प्रति वर्ष एवं समय - समय पर होने वाले संशोधनों के अनुसार		
6.	रॉयल्टी दर	एम.एम.सी.आर. 2017 की अनुसूची II में वर्णित दर एवं उसमें समय - समय पर होने वाले संशोधनों के अनुसार		
7.	प्रीमियम की आरक्षित राशि	प्रचलित रॉयल्टी दर का 20 प्रतिशत		
8.	भूमि का प्रकार, खसरा नं.	राजकीय भूमि खसरा संख्या 530, 140 (गै.मु. भाकर, गै.मु. पहाड संलग्न विवरण अनुसार)		
9.	प्लॉट के सीमा स्तम्भों के अक्षान्तर व देशान्तर	सीमा स्तम्भ	आक्षांतर (Latitude)	देशान्तर (Longitude)
		A	26°-34'-18.54022"	72°-36'-13.72319
		B	26°-34'-17.24540	72°-36'-13.59904
		C	26°-34'-16.54760	72°-36'-22.59888
		D	26°-34'-17.84243	72°-36'-22.72305


सहायक खनि अभियन्ता
बालेसर

राजस्थान सरकार
कार्यालय सहायक खनि अभियंता, खान एवं भू-विज्ञान विभाग, बालेसर


डेलिनियेटेड प्लॉट का विवरण

क्र. सं.	विवरण			
1.	प्लॉट नम्बर	69		
2.	प्लॉट का राजस्व गांव तहसील व जिला	ग्राम पाबुनगर व बस्तवा तहसील बालेसर जिला जोधपुर		
3.	खनिज	सैण्ड स्टोन		
4.	क्षेत्रफल	1.00 हैक्टर		
5.	स्थिर भाटक	रु. 70,000/- प्रति वर्ष एवं समय - समय पर होने वाले संशोधनों के अनुसार		
6.	रॉयल्टी दर	एम.एम.सी.आर. 2017 की अनुसूची II में वर्णित दर एवं उसमें समय - समय पर होने वाले संशोधनों के अनुसार		
7.	प्रीमियम की आरक्षित राशि	प्रचलित रॉयल्टी दर का 20 प्रतिशत		
8.	भूमि का प्रकार, खसरा नं.	राजकीय भूमि खसरा संख्या 166, 140 (गै.मु. पहाड व बाराणी IV संलग्न विवरण अनुसार)		
9.	प्लॉट के सीमा स्तम्भों के अक्षान्तर व देशान्तर	सीमा स्तम्भ	देशान्तर	
			(Latitude)	
			(Longitude)	
		A	26°-34'-17.84243"	72°-36'-22.72305
		B	26°-34'-16.54760	72°-36'-22.59888
C	26°-34'-15.84965	72°-36'-31.59868		
D	26°-34'-17.14447	72°-36'-31.72289		


सहायक खनि अभियन्ता
बालेसर

डेलिनियेटेड प्लॉट का विवरण


क्र. सं.	विवरण			
1.	प्लॉट नम्बर	70		
2.	प्लॉट का राजस्व गांव तहसील व जिला	ग्राम पाबुनगर तहसील बालेसर जिला जोधपुर		
3.	खनिज	सैण्ड स्टोन		
4.	क्षेत्रफल	1.0825 हैक्टर		
5.	स्थिर भाटक	रु. 75, 810/- प्रति वर्ष एवं समय - समय पर होने वाले संशोधनों के अनुसार		
6.	रॉयल्टी दर	एम.एम.सी.आर. 2017 की अनुसूची II में वर्णित दर एवं उसमें समय - समय पर होने वाले संशोधनों के अनुसार		
7.	प्रीमियम की आरक्षित राशि	प्रचलित रॉयल्टी दर का 20 प्रतिशत		
8.	भूमिका प्रकार, खसरा नं.	राजकीय भूमि खसरा संख्या 166 (बाराणी IV संलग्न विवरण अनुसार)		
9.	प्लॉट के सीमा स्तम्भों के अक्षांतर व देशान्तर	सीमा स्तम्भ	देशान्तर (Longitude)	
			आक्षांतर (Latitude)	
		A	26°-34'-17.554627"	72°-36'-32.84944
		B	26°-34'-17.05755	72°-36'-39.14931
		C	26°-34'-15.27721	72°-36'-38.97850
		D	26°-34'-15.84965	72°-36'-31.59868
		E	26°-34'-17.14447	72°-36'-31.72289
	F	26°-34'-17.06071	72°-36'-32.80286	


सहायक खनि अभियन्ता
बालेसर

राजस्थान सरकार
कार्यालय सहायक खनि अभियंता, खान एवं भू-विज्ञान विभाग, बालेसर

डेलिनियेटेड प्लॉट का विवरण

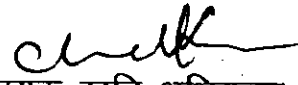
क्र. सं.	विवरण			
1.	प्लॉट नम्बर	71		
2.	प्लॉट का राजस्व गांव तहसील व जिला	ग्राम डेरिया व बस्तवा तहसील बालेसर जिला जोधपुर		
3.	खनिज	सैण्ड स्टोन		
4.	क्षेत्रफल	1.00 हेक्टर		
5.	स्थिर भाटक	रु. 70,000/- प्रति वर्ष एवं समय - समय पर होने वाले संशोधनों के अनुसार		
6.	रॉयल्टी दर	एम.एम.सी.आर. 2017 की अनुसूची II में वर्णित दर एवं उसमें समय - समय पर होने वाले संशोधनों के अनुसार		
7.	प्रीमियम की आरक्षित राशि	प्रचलित रॉयल्टी दर का 20 प्रतिशत		
8.	भूमि का प्रकार, खसरा नं.	राजकीय भूमि खसरा संख्या 530, 140 (गै.मु. भाकर, गै.मु. पहाड संलग्न विवरण अनुसार)		
9.	प्लॉट के सीमा स्तम्भों के अक्षान्तर व देशान्तर	सीमा स्तम्भ	आक्षांतर (Latitude)	देशान्तर (Longitude)
		A	26°-34'-17.41285"	72°-36'-11.43908
		B	26°-34'-16.11802	72°-36'-11.31494
		C	26°-34'-15.44818	72°-36'-19.95476
		D	26°-34'-16.74300	72°-36'-20.07893


सहायक खनि अभियन्ता
बालेसर

राजस्थान सरकार
कार्यालय सहायक खनि अभियंता, खान एवं भू-विज्ञान विभाग, बालेसर

डेलिनियेटेड प्लॉट का विवरण


क्र. सं.	विवरण			
1.	प्लॉट नम्बर	72		
2.	प्लॉट का राजस्व गांव तहसील व जिला	ग्राम पाबुनगर व बस्तवा तहसील बालेसर जिला जोधपुर		
3.	खनिज	सैण्ड स्टोन		
4.	क्षेत्रफल	1.0050 हेक्टर		
5.	स्थिर भाटक	रु. 70,350/- प्रति वर्ष एवं समय - समय पर होने वाले संशोधनों के अनुसार		
6.	रॉयल्टी दर	एम.एम.सी.आर. 2017 की अनुसूची II में वर्णित दर एवं उसमें समय - समय पर होने वाले संशोधनों के अनुसार		
7.	प्रीमियम की आरक्षित राशि	प्रचलित रॉयल्टी दर का 20 प्रतिशत		
8.	भूमि का प्रकार, खसरा नं.	राजकीय भूमि खसरा संख्या 166, 140 (गै.मु. पहाड व बारानी IV संलग्न विवरण अनुसार)		
9.	प्लॉट के सीमा स्तम्भों के अक्षान्तर व देशान्तर	सीमा स्तम्भ	देशान्तर	
			(Latitude)	
			(Longitude)	
		A	26°-34'-16.74300"	72°-36'-20.07893
		B	26°-34'-16.24050	72°-36'-26.55879
		C	26°-34'-13.32715	72°-36'-26.27936
		D	26°-34'-13.50862	72°-36'-23.93943
E	26°-34'-15.12715	72°-36'-24.09466		
F	26°-34'-15.44818	72°-36'-19.95476		


सहायक खनि अभियन्ता
बालेसर

राजस्थान सरकार
कार्यालय सहायक खनि अभियंता, खान एवं भू-विज्ञान विभाग, बालेसर

डेलिनियेटेड प्लॉट का विवरण


क्रं. सं.		विवरण		
1.	प्लॉट नम्बर	73		
2.	प्लॉट का राजस्व गांव तहसील व जिला	ग्राम डेरिया व बस्तवा तहसील बालेसर जिला जोधपुर		
3.	खनिज	सैण्ड स्टोन		
4.	क्षेत्रफल	1.00 हैक्टर		
5.	स्थिर भाटक	रु. 70,000/- प्रति वर्ष एवं समय - समय पर होने वाले संशोधनों के अनुसार		
6.	रॉयल्टी दर	एम.एम.सी.आर. 2017 की अनुसूची II में वर्णित दर एवं उसमें समय - समय पर होने वाले संशोधनों के अनुसार		
7.	प्रीमियम की आरक्षित राशि	प्रचलित रॉयल्टी दर का 20 प्रतिशत		
8.	भूमि का प्रकार, खसरा नं.	राजकीय भूमि खसरा संख्या 530, 140 (गै.मु. भाकर व गै.मु. पहाड संलग्न विवरण अनुसार)		
9.	प्लॉट के सीमा स्तम्भों के अक्षान्तर व देशान्तर	सीमा स्तम्भ	आक्षांतर (Latitude)	देशान्तर (Longitude)
		A	26°-34'-16.14593"	72°-36'-10.95494
		B	26°-34'-14.85111	72°-36'-10.83080
		C	26°-34'-14.15335	72°-36'-19.83059
		D	26°-34'-15.44817	72°-36'-19.95475


सहायक खनि अभियंता
बालेसर

राजस्थान सरकार
कार्यालय सहायक खनि अभियंता, खान एवं मू-विज्ञान विभाग, बालेसर

डेलिनियेटेड प्लॉट का विवरण


क्रं. सं.	विवरण		
1.	प्लॉट नम्बर	74	
2.	प्लॉट का राजस्व गांव तहसील व जिला	ग्राम डेरिया व बस्तवा तहसील बालेसर जिला जोधपुर	
3.	खनिज	सैण्ड स्टोन	
4.	क्षेत्रफल	1.00 हैक्टर	
5.	स्थिर भाटक	रु. 70,000/- प्रति वर्ष एवं समय - समय पर होने वाले संशोधनों के अनुसार	
6.	रॉयल्टी दर	एम.एम.सी.आर. 2017 की अनुसूची II में वर्णित दर एवं उसमें समय - समय पर होने वाले संशोधनों के अनुसार	
7.	प्रीमियम की आरक्षित राशि	प्रचलित रॉयल्टी दर का 20 प्रतिशत	
8.	भूमि का प्रकार, खसरा नं.	राजकीय भूमि खसरा संख्या 530, 140 (गै.मु. भाकर, गै.मु. पहाड संलग्न विवरण अनुसार)	
9.	प्लॉट के सीमा स्तम्भों के अक्षान्तर व देशान्तर	सीमा स्तम्भ	देशान्तर
			(Longitude)
		A	26°-34'-14.90692"
		B	26°-34'-13.61209
		C	26°-34'-12.91435
D	26°-34'-14.20917		


सहायक खनि अभियन्ता
बालेसर

राजस्थान सरकार
कार्यालय सहायक खनि अभियंता, खान एवं मू-विज्ञान विभाग, बालेसर

डेलिनियेटेड प्लॉट का विवरण


क्र. सं.	विवरण			
1.	प्लॉट नम्बर	75		
2.	प्लॉट का राजस्व गांव तहसील व जिला	ग्राम डेरिया तहसील बालेसर जिला जोधपुर		
3.	खनिज	सैण्ड स्टोन		
4.	क्षेत्रफल	1.00 हैक्टर		
5.	स्थिर भाटक	रु. 70,000/- प्रति वर्ष एवं समय - समय पर होने वाले संशोधनों के अनुसार		
6.	रॉयल्टी दर	एम.एम.सी.आर. 2017 की अनुसूची II में वर्णित दर एवं उसमें समय - समय पर होने वाले संशोधनों के अनुसार		
7.	प्रीमियम की आरक्षित राशि	प्रचलित रॉयल्टी दर का 20 प्रतिशत		
8.	भूमि का प्रकार, खसरा नं.	राजकीय भूमि खसरा संख्या 530 (गै.मु. पहाड संलग्न विवरण अनुसार)		
9.	प्लॉट के सीमा स्तम्भों के अक्षान्तर व देशान्तर	सीमा स्तम्भ	आक्षांतर (Latitude)	देशान्तर (Longitude)
		A	26°-34'-13.66791"	72°-36'-09.26670
		B	26°-34'-12.37308	72°-36'-09.14256
		C	26°-34'-11.67535	72°-36'-18.14230
		D	26°-34'-12.97018	72°-36'-18.26646


सहायक खनि अभियन्ता
बालेसर

राजस्थान सरकार
कार्यालय सहायक खनि अभियंता, खान एवं भू-विज्ञान विभाग, बालेसर

डेलिनियेटेड प्लॉट का विवरण

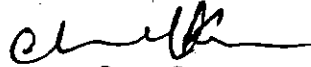
क्र. सं.	विवरण			
1.	प्लॉट नम्बर	76		
2.	प्लॉट का राजस्व गांव तहसील व जिला	ग्राम डेरिया तहसील बालेसर जिला जोधपुर		
3.	खनिज	सैण्ड स्टोन		
4.	क्षेत्रफल	1.00 हेक्टर		
5.	स्थिर भाटक	रु. 70,000/- प्रति वर्ष एवं समय - समय पर होने वाले संशोधनों के अनुसार		
6.	रॉयल्टी दर	एम.एम.सी.आर. 2017 की अनुसूची II में वर्णित दर एवं उसमें समय - समय पर होने वाले संशोधनों के अनुसार		
7.	प्रीमियम की आरक्षित राशि	प्रचलित रॉयल्टी दर का 20 प्रतिशत		
8.	भूमि का प्रकार, खसरा नं.	राजकीय भूमि खसरा संख्या 530 (गै.मु. पहाड संलग्न विवरण अनुसार)		
9.	प्लॉट के सीमा स्तम्भों के अक्षान्तर व देशान्तर	सीमा स्तम्भ	आक्षांतर (Latitude)	देशान्तर (Longitude)
		A	26°-34'-12.42889"	72°-36'-08.42258
		B	26°-34'-11.13407	72°-36'-08.29845
		C	26°-34'-10.43635	72°-36'-17.29816
		D	26°-34'-11.73118	72°-36'-17.42232


सहायक खनि अभियन्ता
बालेसर

राजस्थान सरकार
कार्यालय सहायक खनि अभियंता, खान एवं मू-विज्ञान विभाग, बालेसर

डेलिनियेटेड प्लॉट का विवरण

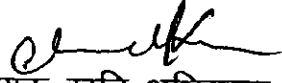
क्रं. सं.	विवरण			
1.	प्लॉट नम्बर	77		
2.	प्लॉट का राजस्व गांव तहसील व जिला	ग्राम डेरिया व बस्तवा तहसील बालेसर जिला जोधपुर		
3.	खनिज	सैण्ड स्टोन		
4.	क्षेत्रफल	1.00 हैक्टर		
5.	स्थिर भाटक	रु. 70,000/- प्रति वर्ष एवं समय - समय पर होने वाले संशोधनों के अनुसार		
6.	रॉयल्टी दर	एम.एम.सी.आर. 2017 की अनुसूची II में वर्णित दर एवं उसमें समय - समय पर होने वाले संशोधनों के अनुसार		
7.	प्रीमियम की आरक्षित राशि	प्रचलित रॉयल्टी दर का 20 प्रतिशत		
8.	भूमि का प्रकार, खसरा नं.	राजकीय भूमि खसरा संख्या 530, 140 (गै.मु. भाकर, गै.मु. पहाड संलग्न विवरण अनुसार)		
9.	प्लॉट के सीमा स्तम्भो के अक्षान्तर व देशान्तर	सीमा स्तम्भ	देशान्तर	
			आक्षांतर (Latitude)	
			देशान्तर (Longitude)	
		A	26°-34'-11.13407"	72°-36'-08.29845
		B	26°-34'-09.83924	72°-36'-08.17432
C	26°-34'-09.14153	72°-36'-17.17400		
D	26°-34'-10.43635	72°-36'-17.29816		


सहायक खनि अभियन्ता
बालेसर

राजस्थान सरकार
कार्यालय सहायक खनि अभियंता, खान एवं भू-विज्ञान विभाग, बालेसर

डेलिनियेटेड प्लॉट का विवरण

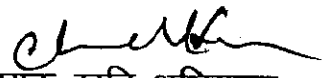
क्र. सं.	विवरण			
1.	प्लॉट नम्बर	78		
2.	प्लॉट का राजस्व गांव तहसील व जिला	ग्राम डेरिया व बस्तवा तहसील बालेसर जिला जोधपुर		
3.	खनिज	सैण्ड स्टोन		
4.	क्षेत्रफल	1.00 हैक्टर		
5.	स्थिर भाटक	रु. 70,000/- प्रति वर्ष एवं समय - समय पर होने वाले संशोधनों के अनुसार		
6.	रॉयल्टी दर	एम.एम.सी.आर. 2017 की अनुसूची II में वर्णित दर एवं उसमें समय - समय पर होने वाले संशोधनों के अनुसार		
7.	प्रीमियम की आरक्षित राशि	प्रचलित रॉयल्टी दर का 20 प्रतिशत		
8.	भूमि का प्रकार, खसरा नं.	राजकीय भूमि खसरा संख्या 530, 140 (गै.मु. भाकर, गै.मु. पहाड संलग्न विवरण अनुसार)		
9.	प्लॉट के सीमा स्तम्भो के अक्षान्तर व देशान्तर	सीमा स्तम्भ	देशान्तर	
			(Latitude)	
			(Longitude)	
		A	26°-34'-09.49040"	72°-36'-12.67416
		B	26°-34'-08.19558	72°-36'-12.55001
C	26°-34'-07.49779	72°-36'-21.54965		
D	26°-34'-08.79261	72°-36'-21.67383		


सहायक खनि अभियन्ता
बालेसर

राजस्थान सरकार
कार्यालय सहायक खनि अभियंता, खान एवं भू-विज्ञान विभाग, बालेसर

डेलिनियेटेड प्लॉट का विवरण

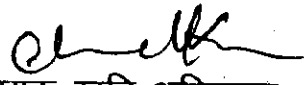
क्रं. सं.	विवरण			
1.	प्लॉट नम्बर	79		
2.	प्लॉट का राजस्व गांव तहसील व जिला	ग्राम डेरिया व बस्तवा तहसील बालेसर जिला जोधपुर		
3.	खनिज	सैण्ड स्टोन		
4.	क्षेत्रफल	1.00 हैक्टर		
5.	स्थिर भाटक	रु. 70,000/- प्रति वर्ष एवं समय - समय पर होने वाले संशोधनों के अनुसार		
6.	रॉयल्टी दर	एम.एम.सी.आर. 2017 की अनुसूची II में वर्णित दर एवं उसमें समय - समय पर होने वाले संशोधनों के अनुसार		
7.	प्रीमियम की आरक्षित राशि	प्रचलित रॉयल्टी दर का 20 प्रतिशत		
8.	भूमि का प्रकार, खसरा नं.	राजकीय भूमि खसरा संख्या 530, 140 (गै.मु. भाकर, गै.मु. पहाड संलग्न विवरण अनुसार)		
9.	प्लॉट के सीमा स्तम्भों के अक्षान्तर व देशान्तर	सीमा स्तम्भ	देशान्तर	
			आक्षांतर (Latitude)	
			देशान्तर (Longitude)	
		A	26°-34'-11.73118"	72°-36'-17.42232
		B	26°-34'-09.14153	72°-36'-17.17400
C	26°-34'-08.79261	72°-36'-21.67383		
D	26°-34'-11.38226	72°-36'-21.92217		


सहायक खनि अभियन्ता
बालेसर

राजस्थान सरकार
कार्यालय सहायक खनि अभियंता, खान एवं मू-विज्ञान विभाग, बालेसर


डेलिनियेटेड प्लॉट का विवरण

क्र. सं.	विवरण			
1.	प्लॉट नम्बर	80		
2.	प्लॉट का राजस्व गांव तहसील व जिला	ग्राम डेरिया व बस्तवा तहसील बालेसर जिला जोधपुर		
3.	खनिज	सैण्ड स्टोन		
4.	क्षेत्रफल	1.02 हैक्टर		
5.	स्थिर भाटक	रु. 71,400/- प्रति वर्ष एवं समय - समय पर होने वाले संशोधनों के अनुसार		
6.	रॉयल्टी दर	एम.एम.सी.आर. 2017 की अनुसूची II में वर्णित दर एवं उसमें समय - समय पर होने वाले संशोधनों के अनुसार		
7.	प्रीमियम की आरक्षित राशि	प्रचलित रॉयल्टी दर का 20 प्रतिशत		
8.	भूमि का प्रकार, खसरा नं.	राजकीय भूमि खसरा संख्या 530, 140 (गै.मु. भाकर, गै.मु. पहाड संलग्न विवरण अनुसार)		
9.	प्लॉट के सीमा स्तम्भों के अक्षान्तर व देशान्तर	सीमा स्तम्भ	आक्षांतर (Latitude)	देशान्तर (Longitude)
		A	26°-34'-15.44817"	72°-36'-19.95475
		B	26°-34'-15.26673	72°-36'-22.29470
		C	26°-34'-11.38226	72°-36'-21.92217
		D	26°-34'-11.67535	72°-36'-18.14230
		E	26°-34'-12.97018	72°-36'-18.26646
		F	26°-34'-12.91435	72°-36'-18.98644
		G	26°-34'-14.20917	72°-36'-19.11060
		H	26°-34'-14.15335	72°-36'-19.83059


सहायक खनि अभियन्ता
बालेसर


राजस्थान सरकार
कार्यालय सहायक खनि अभियंता, खान एवं मू-विज्ञान विभाग, बालेसर
डेलिनियेटेड प्लॉट का विवरण

क्र. सं.	विवरण			
1.	प्लॉट नम्बर	81		
2.	प्लॉट का राजस्व गांव तहसील व जिला	ग्राम बस्तवा तहसील बालेसर जिला जोधपुर		
3.	खनिज	सैण्ड स्टोन		
4.	क्षेत्रफल	1.00 हेक्टर		
5.	स्थिर भाटक	रु. 70,000/- प्रति वर्ष एवं समय - समय पर होने वाले संशोधनों के अनुसार		
6.	रॉयल्टी दर	एम.एम.सी.आर. 2017 की अनुसूची II में वर्णित दर एवं उसमें समय - समय पर होने वाले संशोधनों के अनुसार		
7.	प्रीमियम की आरक्षित राशि	प्रचलित रॉयल्टी दर का 20 प्रतिशत		
8.	भूमि का प्रकार, खसरा नं.	राजकीय भूमि खसरा संख्या 140 (गै.मु. भाकर संलग्न विवरण अनुसार)		
9.	प्लॉट के सीमा स्तम्भों के अक्षांतर व देशान्तर	सीमा स्तम्भ	आक्षांतर (Latitude)	देशान्तर (Longitude)
		A	26°-34'-15.26673"	72°-36'-22.29470
		B	26°-34'-08.79261	72°-36'-21.67383
		C	26°-34'-08.65303	72°-36'-23.47376
		D	26°-34'-15.12715	72°-36'-24.09466


सहायक खनि अभियंता
बालेसर

डेलिनियेटेड प्लॉट का विवरण

क्रं. सं.	विवरण			
1.	प्लॉट नम्बर	82		
2.	प्लॉट का राजस्व गांव तहसील व जिला	ग्राम पाबुनगर तहसील बालेसर जिला जोधपुर		
3.	खनिज	सैण्ड स्टोन		
4.	क्षेत्रफल	1.00 हैक्टर		
5.	स्थिर भाटक	रु. 70,000/- प्रति वर्ष एवं समय - समय पर होने वाले संशोधनों के अनुसार		
6.	रॉयल्टी दर	एम.एम.सी.आर. 2017 की अनुसूची II में वर्णित दर एवं उसमें समय - समय पर होने वाले संशोधनों के अनुसार		
7.	प्रीमियम की आरक्षित राशि	प्रचलित रॉयल्टी दर का 20 प्रतिशत		
8.	भूमिका प्रकार, खसरा नं.	राजकीय भूमि खसरा संख्या 166 (बारांनी IV संलग्न विवरण अनुसार)		
9.	प्लॉट के सीमा स्तम्भों के अक्षान्तर व देशान्तर	सीमा स्तम्भ	आक्षांतर (Latitude)	देशान्तर (Longitude)
		A	26°-34'-16.05903"	72°-36'-28.89874
		B	26°-34'-09.58493	72°-36'-28.27776
		C	26°-34'-09.44533	72°-36'-30.07769
		D	26°-34'-15.91943	72°-36'-30.69869

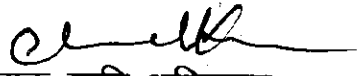

सहायक खनि अभियंता
बालेसर

एनेक्शर-62

राजस्थान सरकार
कार्यालय सहायक खनि अभियंता, खान एवं भू-विज्ञान विभाग, बालेसर

डेलिनियेटेड प्लॉट का विवरण

क्र. सं.		विवरण		
1.	प्लॉट नम्बर	83		
2.	प्लॉट का राजस्व गांव तहसील व जिला	ग्राम पाबुनगर तहसील बालेसर जिला जोधपुर		
3.	खनिज	सैण्ड स्टोन		
4.	क्षेत्रफल	1.00 हैक्टर		
5.	स्थिर भाटक	रु. 70,000/- प्रति वर्ष एवं समय - समय पर होने वाले संशोधनों के अनुसार		
6.	रॉयल्टी दर	एम.एम.सी.आर. 2017 की अनुसूची II में वर्णित दर एवं उसमें समय - समय पर होने वाले संशोधनों के अनुसार		
7.	प्रीमियम की आरक्षित राशि	प्रचलित रॉयल्टी दर का 20 प्रतिशत		
8.	भूमिका प्रकार, खसरा नं.	राजकीय भूमि खसरा संख्या 166 (बाराणी IV संलग्न विवरण अनुसार)		
9.	प्लॉट के सीमा स्तम्भों के अक्षान्तर व देशान्तर	सीमा स्तम्भ	आक्षांतर (Latitude)	देशान्तर (Longitude)
		A	26°-34'-15.91943"	72°-36'-30.69869
		B	26°-34'-09.44533	72°-36'-30.07769
		C	26°-34'-09.30572	72°-36'-31.87762
		D	26°-34'-15.77982	72°-36'-32.49865


सहायक खनि अभियन्ता
बालेसर


क.म	विवरण			
1	प्लॉट क्रमांक	15		
2	कार्यालय का नाम जहां प्लॉट आता है।	खनि अभियन्ता, सोजत सिटी		
3	प्लॉट का राजस्व ग्राम तहसील, जिला	डेण्डा / पाली / पाली		
4	प्लॉट का क्षेत्रफल	4.0190 हैक्टर		
5	खनिज	ग्रेनाईट		
6	स्थिरभाटक	रु २.५१,१५०- प्रतिवर्ष एंव समय-समय पर होने वाले संशोधनानुसार		
7	रॉयल्टी की दर	एम.एम.सी.आर 2017 की अनुसूची II में वर्णित दर एंव उसमें समय-समय पर होने वाले संशोधनानुसार		
8	प्रीमियम की आरक्षित दर	प्रचलित रॉयल्टी दर की 20 प्रतिशत		
9	भूमि का प्रकार	खातेदारी भूमि के ग्राम डेण्डा के खसरा सं. 1029		
10	प्लॉट के सीमा स्तम्भों के अक्षान्तर व देशान्तर	सीमा स्तम्भ	अक्षान्तर	देशान्तर
		A	25°38'57.56835"	73°15'28.42.45322"
		B	25°38'55.31911"	73°15'48.83514"
		C	25°38'48.92624"	73°15'46.64540"
		D	25°38'50.03039"	73°15'39.90735"
		E	25°38'54.77086"	73°15'42.26297"


GC साजत

खनि अभियन्ता
सोजत सिटी

क्र.म	विवरण			
1	प्लॉट क्रमांक	16		
2	कार्यालय का नाम जहां प्लॉट आता है।	खनि अभियन्ता, सोजत सिटी		
3	प्लॉट का राजस्व ग्राम तहसील, जिला	डेण्डा / पाली / पाली		
4	प्लॉट का क्षेत्रफल	4.8104 हैक्टर		
5	खनिज	ग्रेनाईट		
6	स्थिरभाटक	रु 2.88.660/- प्रतिवर्ष एवं समय-समय पर होने वाले संशोधनानुसार		
7	रॉयल्टी की दर	एम.एम.सी.आर 2017 की अनुसूची II में वर्णित दर एवं उसमें समय-समय पर होने वाले संशोधनानुसार		
8	प्रीमियम की आरक्षित दर	प्रचलित रॉयल्टी दर की 20 प्रतिशत		
9	भूमि का प्रकार	खातेदारी भूमि के ग्राम डेण्डा के खसरा सं. 1029/1 व 1029/2		
10	प्लॉट के सीमा स्तम्भों के अक्षान्तर व देशान्तर	सीमा स्तम्भ	अक्षान्तर	
			देशान्तर	
		X	25°38'57.56835"	73°15'42.45322"
		A	25°38'55.31911"	73°15'48.83514"
		B	25°38'48.92624"	73°15'46.64540"
		C	25°38'47.37683"	73°15'56.69978"
		D	25°38'51.93488"	73°15'58.00489"


CC एनेक्शन्




 खनि अभियन्ता
 सोजत सिटी

राजस्थान सरकार
कार्यालय खनि अभियन्ता, खान एवं भूविज्ञान विभाग,
खनिज भवन, भीलवाड़ा (राज.)


क.सं.	प्लॉट विवरण			
1.	प्लॉट क्रमांक	45		
2.	कार्यालय का नाम जहाँ प्लॉट आता है	खनि अभियन्ता, भीलवाड़ा		
3.	प्लॉट का राजस्व ग्राम, तहसील, जिला	दौलतगढ़, आसीन्द, भीलवाड़ा		
4.	प्लॉट का क्षेत्रफल	02.7357 हैक्टेयर		
5.	खनिज	ग्रेनाईट		
6.	स्थिर भाटक	रूपये 1,64,160/- प्रतिवर्ष एवं समय-समय पर होने वाले संशोधनानुसार		
7.	रॉयल्टी की दर	राजस्थान अप्रधान खनिज रियायत नियमावली 2017 के द्वितीय अनुसूची के अनुसार एवं समय-समय पर होने वाले संशोधनानुसार		
8.	प्रीमियम की आरक्षित दर	प्रचलित रॉयल्टी दर की 20 प्रतिशत		
9.	भूमि का प्रकार	खातेदारी भूमि, ख.स.- 4181		
10.	प्लॉट के सीमा स्तम्भों के अक्षान्तर व देशान्तर	सीमा स्तम्भ.	अक्षान्तर (Latitude)	देशान्तर (Longitude)
		A	25°37'47.00119"	74°18'37.85655"
		B	25°37'42.29121"	74°18'41.14076"
		C	25°37'38.60737"	74°18'37.58316"
		D	25°37'43.89965"	74°18'33.60113"


खनि अभियन्ता,
भीलवाड़ा

राजस्थान सरकार
कार्यालय खनि अभियन्ता, खान एवं भू-विज्ञान विभाग, अजमेर

क्रम सं०	विवरण	प्लॉट का विवरण																		
1	प्लॉट क्रमांक	52																		
2	कार्यालय का नाम जहाँ प्लॉट आता है	खनि अभियन्ता, अजमेर																		
3	प्लॉट का राजस्व ग्राम, तहसील, जिला	उदयपुर खुर्द, किशनगढ़, अजमेर																		
4	प्लॉट का क्षेत्रफल	1.00 हेक्टेयर																		
5	खनिज	मैसैनरी स्टोन																		
6	स्थिरभाटक	30,000/- रुपये प्रतिवर्ष एवं समय-समय पर होने संशोधन के अनुसार ।																		
7	रॉयल्टी दर	रुपये-20/- प्रति टन एव समय-समय पर होने वाले संशोधनानुसार ।																		
8	प्रिमियम की आरक्षित राशि	प्रचलित रॉयल्टी दर का 20 प्रतिशत																		
9	भूमि का प्रकार	खातेदारी भूमि ।																		
10	प्लॉट के सीमा स्तम्भों के अक्षान्तर व देशान्तर	<table border="1"><thead><tr><th>सीमा स्तम्भ</th><th>अक्षान्तर</th><th>देशान्तर</th></tr></thead><tbody><tr><td>A</td><td>26° - 31.0' - 8.30"</td><td>74° - 52.0' - 1.50"</td></tr><tr><td>B</td><td>26° - 31.0' - 8.80"</td><td>74° - 51.0' - 59.90"</td></tr><tr><td>C</td><td>26° - 31.0' - 16.20"</td><td>74° - 52.0' - 2.10"</td></tr><tr><td>D</td><td>26° - 31.0' - 15.80"</td><td>74° - 52.0' - 3.20"</td></tr><tr><td>E</td><td>26° - 31.0' - 12.20"</td><td>74° - 52.0' - 2.60"</td></tr></tbody></table>	सीमा स्तम्भ	अक्षान्तर	देशान्तर	A	26° - 31.0' - 8.30"	74° - 52.0' - 1.50"	B	26° - 31.0' - 8.80"	74° - 51.0' - 59.90"	C	26° - 31.0' - 16.20"	74° - 52.0' - 2.10"	D	26° - 31.0' - 15.80"	74° - 52.0' - 3.20"	E	26° - 31.0' - 12.20"	74° - 52.0' - 2.60"
सीमा स्तम्भ	अक्षान्तर	देशान्तर																		
A	26° - 31.0' - 8.30"	74° - 52.0' - 1.50"																		
B	26° - 31.0' - 8.80"	74° - 51.0' - 59.90"																		
C	26° - 31.0' - 16.20"	74° - 52.0' - 2.10"																		
D	26° - 31.0' - 15.80"	74° - 52.0' - 3.20"																		
E	26° - 31.0' - 12.20"	74° - 52.0' - 2.60"																		

भवदीय,




(सुनील शर्मा)
खनि अभियन्ता, अजमेर

राजस्थान सरकार
कार्यालय खनि अभियन्ता, खान एवं भू-विज्ञान विभाग, अजमेर

क्रम सं०	विवरण	प्लॉट का विवरण															
1	प्लॉट क्रमांक	50															
2	कार्यालय का नाम जहाँ प्लॉट आता है	खनि अभियन्ता, अजमेर															
3	प्लॉट का राजस्व ग्राम, तहसील, जिला	उदयपुर कला, किशनगढ़, अजमेर															
4	प्लॉट का क्षेत्रफल	1.00 हेक्टेयर															
5	खनिज	मैसेनरी स्टोन															
6	स्थिरभाटक	30,000/- रुपये प्रतिवर्ष एवं समय-समय पर होने संशोधन के अनुसार ।															
7	रॉयल्टी दर	रुपये-28/-प्रति टन एवं समय-समय पर होने वाले संशोधनानुसार ।															
8	प्रिमियम की आरक्षित राशि	प्रचलित रॉयल्टी दर का 20 प्रतिशत															
9	भूमि का प्रकार	राजकीय बिलानाम भूमि ।															
10	प्लॉट के सीमा स्तम्भों के अक्षान्तर व देशान्तर	<table border="1"><thead><tr><th>सीमा स्तम्भ</th><th>अक्षान्तर</th><th>देशान्तर</th></tr></thead><tbody><tr><td>A</td><td>26°-28'-54.80"</td><td>74°-49'-53.00"</td></tr><tr><td>B</td><td>26°-28'-53.80"</td><td>74°-49'-54.40"</td></tr><tr><td>C</td><td>26°-28'-50.60"</td><td>74°-49'-51.80"</td></tr><tr><td>D</td><td>26°-28'-52.00"</td><td>74°-49'-48.30"</td></tr></tbody></table>	सीमा स्तम्भ	अक्षान्तर	देशान्तर	A	26°-28'-54.80"	74°-49'-53.00"	B	26°-28'-53.80"	74°-49'-54.40"	C	26°-28'-50.60"	74°-49'-51.80"	D	26°-28'-52.00"	74°-49'-48.30"
सीमा स्तम्भ	अक्षान्तर	देशान्तर															
A	26°-28'-54.80"	74°-49'-53.00"															
B	26°-28'-53.80"	74°-49'-54.40"															
C	26°-28'-50.60"	74°-49'-51.80"															
D	26°-28'-52.00"	74°-49'-48.30"															


भवदीय,



(सुनील शर्मा)
खनि अभियन्ता, अजमेर


राजस्थान सरकार
कार्यालय खनि अभियन्ता, झुन्झुनू

क्रम सं.		विवरण															
1	प्लॉट क्रमांक	02															
2	कार्यालय का नाम जहाँ प्लॉट आता हैं	खनि अभियन्ता, झुन्झुनू															
3	प्लॉट का राजस्व ग्राम, तहसील, जिला	खसरा नं0 3679, गैर मुमकिन पहाड ग्राम संजय नगर, खेतडी, झुन्झुनू															
4	प्लॉट का क्षेत्रफल	1.00 हैक्टेयर															
5	खनिज	मैसेनरी स्टोन															
6	स्थिर भाटक	रुपये 30000/- प्रतिवर्ष एवं समय-समय पर होने वाले संशोधनानुसार															
7	रॉयल्टी की दर	रुपये 35/- प्रति टन एवं समय-समय पर होने वाले संशोधनानुसार															
8	प्रीमियम की आरक्षित दर	प्रचलित रॉयल्टी दर की 20 प्रतिशत															
8	भूमि का प्रकार	गैर मुमकीन रडा (राजकीय)															
9	प्लॉट के सीमा स्तम्भों के अक्षान्तर व देशान्तर	<table border="1"><thead><tr><th>सीमा स्तम्भ</th><th>अक्षान्तर (Latitude)</th><th>देशान्तर (Longitude)</th></tr></thead><tbody><tr><td>A</td><td>27°52'49.10027"</td><td>75°49'39.81046"</td></tr><tr><td>B</td><td>27°52'51.69904"</td><td>75°49'39.83022"</td></tr><tr><td>C</td><td>27°52'51.67158"</td><td>75°49'44.39998"</td></tr><tr><td>D</td><td>27°52'49.07282"</td><td>75°49'44.38019"</td></tr></tbody></table>	सीमा स्तम्भ	अक्षान्तर (Latitude)	देशान्तर (Longitude)	A	27°52'49.10027"	75°49'39.81046"	B	27°52'51.69904"	75°49'39.83022"	C	27°52'51.67158"	75°49'44.39998"	D	27°52'49.07282"	75°49'44.38019"
सीमा स्तम्भ	अक्षान्तर (Latitude)	देशान्तर (Longitude)															
A	27°52'49.10027"	75°49'39.81046"															
B	27°52'51.69904"	75°49'39.83022"															
C	27°52'51.67158"	75°49'44.39998"															
D	27°52'49.07282"	75°49'44.38019"															


खनि अभियन्ता, झुन्झुनू


राजस्थान सरकार
कार्यालय खनि अभियन्ता, झुन्झुनू

क्रम सं.	विवरण																						
1	प्लॉट क्रमांक	03																					
2	कार्यालय का नाम जहाँ प्लॉट आता है	खनि अभियन्ता, झुन्झुनू																					
3	प्लॉट का राजस्व ग्राम, तहसील, जिला	खसरा नं0 3679, गैर मुमकिन पहाड ग्राम संजय नगर, खेतड़ी, झुन्झुनू																					
4	प्लॉट का क्षेत्रफल	1.60 हैक्टेयर																					
5	खनिज	मैसेनरी स्टोन																					
6	स्थिर भाटक	रूपये 48000/- प्रतिवर्ष एवं समय-समय पर होने वाले संशोधनानुसार																					
7	रॉयल्टी की दर	रूपये 35/- प्रति टन एवं समय-समय पर होने वाले संशोधनानुसार																					
8	प्रीमियम की आरक्षित दर	प्रचलित रॉयल्टी दर की 20 प्रतिशत																					
8	भूमि का प्रकार	गैर मुमकीन रडा (राजकीय)																					
9	प्लॉट के सीमा स्तम्भों के अक्षान्तर व देशान्तर	<table border="1"> <thead> <tr> <th>सीमा स्तम्भ</th> <th>अक्षान्तर (Latitude)</th> <th>देशान्तर (Longitude)</th> </tr> </thead> <tbody> <tr> <td>A</td> <td>27°52'49.10027"</td> <td>75°49'39.81046"</td> </tr> <tr> <td>B</td> <td>27°52'49.07282"</td> <td>75°49'44.38019"</td> </tr> <tr> <td>C</td> <td>27°52'47.61101"</td> <td>75°49'44.36906"</td> </tr> <tr> <td>D</td> <td>27°52'43.57926"</td> <td>75°49'38.79640"</td> </tr> <tr> <td>E</td> <td>27°52'47.16216"</td> <td>75°49'37.96776"</td> </tr> <tr> <td>F</td> <td>27°52'47.15119"</td> <td>75°49'39.79564"</td> </tr> </tbody> </table>	सीमा स्तम्भ	अक्षान्तर (Latitude)	देशान्तर (Longitude)	A	27°52'49.10027"	75°49'39.81046"	B	27°52'49.07282"	75°49'44.38019"	C	27°52'47.61101"	75°49'44.36906"	D	27°52'43.57926"	75°49'38.79640"	E	27°52'47.16216"	75°49'37.96776"	F	27°52'47.15119"	75°49'39.79564"
सीमा स्तम्भ	अक्षान्तर (Latitude)	देशान्तर (Longitude)																					
A	27°52'49.10027"	75°49'39.81046"																					
B	27°52'49.07282"	75°49'44.38019"																					
C	27°52'47.61101"	75°49'44.36906"																					
D	27°52'43.57926"	75°49'38.79640"																					
E	27°52'47.16216"	75°49'37.96776"																					
F	27°52'47.15119"	75°49'39.79564"																					


खनि अभियन्ता, झुन्झुनू


राजस्थान सरकार
कार्यालय खनि अभियन्ता, झुन्झुनू

क्रम सं.		विवरण															
1	प्लॉट क्रमांक	04															
2	कार्यालय का नाम जहाँ प्लॉट आता है	खनि अभियन्ता, झुन्झुनू															
3	प्लॉट का राजस्व ग्राम, तहसील, जिला	खसरा नं0 3679, गैर मुमकिन पहाड ग्राम संजय नगर, खेतड़ी, झुन्झुनू															
4	प्लॉट का क्षेत्रफल	1.00 हैक्टेयर															
5	खनिज	मैसेनरी स्टोन															
6	स्थिर भाटक	रूपये 30000/- प्रतिवर्ष एवं समय-समय पर होने वाले संशोधनानुसार															
7	रॉयल्टी की दर	रूपये 35/- प्रति टन एवं समय-समय पर होने वाले संशोधनानुसार															
8	प्रीमियम की आरक्षित दर	प्रचलित रॉयल्टी दर की 20 प्रतिशत															
8	भूमि का प्रकार	गैर मुमकीन रडा (राजकीय)															
9	प्लॉट के सीमा स्तम्भों के अक्षान्तर व देशान्तर	<table border="1"><thead><tr><th>सीमा स्तम्भ</th><th>अक्षान्तर (Latitude)</th><th>देशान्तर (Longitude)</th></tr></thead><tbody><tr><td>A</td><td>27°52'49.74996"</td><td>75°49'39.81540"</td></tr><tr><td>B</td><td>27°52'47.15120"</td><td>75°49'39.79565"</td></tr><tr><td>C</td><td>27°52'47.17861"</td><td>75°49'35.22594"</td></tr><tr><td>D</td><td>27°52'49.77737"</td><td>75°49'35.24567"</td></tr></tbody></table>	सीमा स्तम्भ	अक्षान्तर (Latitude)	देशान्तर (Longitude)	A	27°52'49.74996"	75°49'39.81540"	B	27°52'47.15120"	75°49'39.79565"	C	27°52'47.17861"	75°49'35.22594"	D	27°52'49.77737"	75°49'35.24567"
सीमा स्तम्भ	अक्षान्तर (Latitude)	देशान्तर (Longitude)															
A	27°52'49.74996"	75°49'39.81540"															
B	27°52'47.15120"	75°49'39.79565"															
C	27°52'47.17861"	75°49'35.22594"															
D	27°52'49.77737"	75°49'35.24567"															


खनि अभियन्ता, झुन्झुनू

राजस्थान सरकार
कार्यालय खनि अभियन्ता, झुन्झुनू

क्रम सं.	विवरण																						
1	प्लॉट क्रमांक	05																					
2	कार्यालय का नाम जहाँ प्लॉट आता है	खनि अभियन्ता, झुन्झुनू																					
3	प्लॉट का राजस्व ग्राम, तहसील, जिला	खसरा नं0 3679, गैर मुमकिन पहाड ग्राम संजय नगर, खेतड़ी, झुन्झुनू																					
4	प्लॉट का क्षेत्रफल	1.25 हैक्टेयर																					
5	खनिज	मैसेनरी स्टोन																					
6	स्थिर भाटक	रूपये 37500/- प्रतिवर्ष एवं समय-समय पर होने वाले संशोधनानुसार																					
7	रॉयल्टी की दर	रूपये 35/- प्रति टन एवं समय-समय पर होने वाले संशोधनानुसार																					
8	प्रीमियम की आरक्षित दर	प्रचलित रॉयल्टी दर की 20 प्रतिशत																					
8	भूमि का प्रकार	गैर मुमकीन रडा (राजकीय)																					
9	प्लॉट के सीमा स्तम्भों के अक्षान्तर व देशान्तर	<table border="1"> <thead> <tr> <th>सीमा स्तम्भ</th> <th>अक्षान्तर (Latitude)</th> <th>देशान्तर (Longitude)</th> </tr> </thead> <tbody> <tr> <td>A</td> <td>27°52'49.77738"</td> <td>75°49'35.24567"</td> </tr> <tr> <td>B</td> <td>27°52'47.17861"</td> <td>75°49'35.22594"</td> </tr> <tr> <td>C</td> <td>27°52'47.17423"</td> <td>75°49'35.95709"</td> </tr> <tr> <td>D</td> <td>27°52'44.67289"</td> <td>75°49'35.93810"</td> </tr> <tr> <td>E</td> <td>27°52'45.73432"</td> <td>75°49'32.29024"</td> </tr> <tr> <td>F</td> <td>27°52'49.79490"</td> <td>75°49'32.32104"</td> </tr> </tbody> </table>	सीमा स्तम्भ	अक्षान्तर (Latitude)	देशान्तर (Longitude)	A	27°52'49.77738"	75°49'35.24567"	B	27°52'47.17861"	75°49'35.22594"	C	27°52'47.17423"	75°49'35.95709"	D	27°52'44.67289"	75°49'35.93810"	E	27°52'45.73432"	75°49'32.29024"	F	27°52'49.79490"	75°49'32.32104"
सीमा स्तम्भ	अक्षान्तर (Latitude)	देशान्तर (Longitude)																					
A	27°52'49.77738"	75°49'35.24567"																					
B	27°52'47.17861"	75°49'35.22594"																					
C	27°52'47.17423"	75°49'35.95709"																					
D	27°52'44.67289"	75°49'35.93810"																					
E	27°52'45.73432"	75°49'32.29024"																					
F	27°52'49.79490"	75°49'32.32104"																					


खनि अभियन्ता, झुन्झुनू

राजस्थान सरकार
कार्यालय खनि अभियन्ता, झुन्झुनू

12 नवम्बर - 79

क्रम सं.	विवरण																						
1	प्लॉट क्रमांक	06																					
2	कार्यालय का नाम जहाँ प्लॉट आता है	खनि अभियन्ता, झुन्झुनू																					
3	प्लॉट का राजस्व ग्राम, तहसील, जिला	खसरा नं० 3679, गैर मुमकिन पहाड ग्राम संजय नगर, खेतड़ी, झुन्झुनू																					
4	प्लॉट का क्षेत्रफल	1.15 हैक्टेयर																					
5	खनिज	मैसेनरी स्टोन																					
6	स्थिर भाटक	रूपये 34500/- प्रतिवर्ष एवं समय-समय पर होने वाले संशोधनानुसार																					
7	रॉयल्टी की दर	रूपये 35/- प्रति टन एवं समय-समय पर होने वाले संशोधनानुसार																					
8	प्रीमियम की आरक्षित दर	प्रचलित रॉयल्टी दर की 20 प्रतिशत																					
8	भूमि का प्रकार	गैर मुमकीन रडा (राजकीय)																					
9	प्लॉट के सीमा स्तम्भों के अक्षान्तर व देशान्तर	<table border="1"> <thead> <tr> <th>सीमा स्तम्भ</th> <th>अक्षान्तर (Latitude)</th> <th>देशान्तर (Longitude)</th> </tr> </thead> <tbody> <tr> <td>A</td> <td>27°52'49.78614"</td> <td>75°49'33.78335"</td> </tr> <tr> <td>B</td> <td>27°52'49.79490"</td> <td>75°49'32.32104"</td> </tr> <tr> <td>C</td> <td>27°52'48.72291"</td> <td>75°49'32.31291"</td> </tr> <tr> <td>D</td> <td>27°52'48.74041"</td> <td>75°49'29.38828"</td> </tr> <tr> <td>E</td> <td>27°52'53.31287"</td> <td>75°49'30.84450"</td> </tr> <tr> <td>F</td> <td>27°52'53.30063"</td> <td>75°49'32.88901"</td> </tr> </tbody> </table>	सीमा स्तम्भ	अक्षान्तर (Latitude)	देशान्तर (Longitude)	A	27°52'49.78614"	75°49'33.78335"	B	27°52'49.79490"	75°49'32.32104"	C	27°52'48.72291"	75°49'32.31291"	D	27°52'48.74041"	75°49'29.38828"	E	27°52'53.31287"	75°49'30.84450"	F	27°52'53.30063"	75°49'32.88901"
सीमा स्तम्भ	अक्षान्तर (Latitude)	देशान्तर (Longitude)																					
A	27°52'49.78614"	75°49'33.78335"																					
B	27°52'49.79490"	75°49'32.32104"																					
C	27°52'48.72291"	75°49'32.31291"																					
D	27°52'48.74041"	75°49'29.38828"																					
E	27°52'53.31287"	75°49'30.84450"																					
F	27°52'53.30063"	75°49'32.88901"																					

SM
खनि अभियन्ता, झुन्झुनू

राजस्थान सरकार

एनेक्शर - 73

कार्यालय खनि अभियन्ता, खान एवं भू-विज्ञान विभाग, राजस्थान खण्ड-प्रथम
खनिज भवन, आर.के. राजकीय चिकित्सालय के सामने, वाईपास रोड, राजसमंद,
दूरभाष व फैक्स- 02952-220190, Email-ME.RAJSAMANDI@RAJASTHAN.GOV.IN

क्रमांक:-खअ/राज-1/मा.वि. /2017-18/

दिनांक

क्रम संख्या	विवरण															
1.	प्लॉट क्रमांक 1															
2.	कार्यालय का नाम जहा प्लाट आता है खनि अभियन्ता, राजसमंद-1															
3.	प्लॉट का राजस्व ग्राम, तहसील, जिला राजस्व ग्राम कनावदा प.म. पड़ासली तहसील एवं जिला राजसमंद															
4.	प्लॉट का क्षेत्रफल 40311.6453 वर्गमीटर															
5.	खनिज क्वार्टरज / फैंसपार															
6.	स्थिर भाटक राजस्थान अप्रधान खनिज रियायत नियामावली 2017 के नियम 28(2)(ii) के क्रम में शिड्यूल III अनुसार एवं समय- समय पर होने वाले संशोधनानुसार															
7.	रॉयल्टी की दर राजस्थान अप्रधान खनिज रियायत नियमावली 2017 के द्वितीय अनुसूची के अनुसार															
8.	प्रीमियम की आरक्षित दर प्रचलित रॉयल्टी दर की 20 प्रतिशत															
9.	भूमि का प्रकार राजस्व ग्राम कनावदा प.म. पड़ासली तहसील एवं जिला राजसमंद की बिलानाम आर.जी संख्या 237															
10.	प्लॉट के सीमा स्तम्भों के अक्षान्तर व देशान्तर															
	<table border="1"> <thead> <tr> <th>सीमा स्तम्भ</th> <th>अक्षान्तर</th> <th>देशान्तर</th> </tr> </thead> <tbody> <tr> <td>A</td> <td>25° 11' 20.43"</td> <td>73° 47' 04.94"</td> </tr> <tr> <td>B</td> <td>25° 11' 21.77"</td> <td>73° 47' 05.52"</td> </tr> <tr> <td>C</td> <td>25° 11' 19.88"</td> <td>73° 47' 00.74"</td> </tr> <tr> <td>D</td> <td>25° 11' 21.77"</td> <td>73° 46' 59.53"</td> </tr> </tbody> </table>	सीमा स्तम्भ	अक्षान्तर	देशान्तर	A	25° 11' 20.43"	73° 47' 04.94"	B	25° 11' 21.77"	73° 47' 05.52"	C	25° 11' 19.88"	73° 47' 00.74"	D	25° 11' 21.77"	73° 46' 59.53"
सीमा स्तम्भ	अक्षान्तर	देशान्तर														
A	25° 11' 20.43"	73° 47' 04.94"														
B	25° 11' 21.77"	73° 47' 05.52"														
C	25° 11' 19.88"	73° 47' 00.74"														
D	25° 11' 21.77"	73° 46' 59.53"														

खनि अभियन्ता
राजसमंद खण्ड-प्रथम

राजस्थान सरकार

कार्यालय खनिज अभियन्ता, खान एवं भू-विज्ञान विभाग, राजसमंद खण्ड-प्रथम
 खनिज भवन, आर.क. राजकीय चिकित्सालय के सामने, बाइपास रोड, राजसमंद,
 दूरभाष व फक्स- 02952-220190, Email-ME.RAJSAMANDI@RAJASTHAN.GOV.IN

क्रमांक-खअ/राज-1/मा.चि. /2017-18/

दिनांक

क्रम संख्या		विवरण																		
1.	प्लॉट क्रमांक	2																		
2.	कार्यालय का नाम जहाँ प्लॉट आता है	खनि अभियन्ता, राजसमंद																		
3.	प्लॉट का राजस्व ग्राम, तहसील जिला	राजस्व ग्राम कनावदा प.म. पड़ासली तहसील एवं जिला राजसमंद																		
4.	प्लॉट का क्षेत्रफल	43981.6560 वर्गमीटर																		
5.	खनिज	क्वार्टज / फ़ैल्सपार																		
6.	स्थिर भाटक	राजस्थान अप्रधान खनिज रियायत नियमावली 2017 के नियम 28(2)(ii) के क्रम में शिड्यूल III अनुसार एवं समय- समय पर होने वाले सुसंशोधनानुसार																		
7.	रॉयल्टी की दर	राजस्थान अप्रधान खनिज रियायत नियमावली 2017 के द्वितीय अनुसूची के अनुसार																		
8.	प्रीमियम की आरक्षित दर	प्रचलित रॉयल्टी दर की 20 प्रतिशत																		
9.	भूमि का प्रकार	राजस्व ग्राम कनावदा प.म. पड़ासली तहसील एवं जिला राजसमंद की बिलानाम आराजी संख्या 237																		
10.	प्लॉट के सीमा स्तम्भों के अक्षान्तर व देशान्तर	<table border="1"> <thead> <tr> <th>सीमा स्तम्भ</th> <th>अक्षान्तर</th> <th>देशान्तर</th> </tr> </thead> <tbody> <tr> <td>A</td> <td>25° 11' 18.37"</td> <td>73° 47' 14.43"</td> </tr> <tr> <td>B</td> <td>25° 11' 18.37"</td> <td>73° 47' 11.65"</td> </tr> <tr> <td>C</td> <td>25° 11' 11.85"</td> <td>73° 47' 11.85"</td> </tr> <tr> <td>D</td> <td>25° 11' 11.85"</td> <td>73° 47' 05.02"</td> </tr> <tr> <td>E</td> <td>25° 11' 18.23"</td> <td>73° 47' 4.98"</td> </tr> </tbody> </table>	सीमा स्तम्भ	अक्षान्तर	देशान्तर	A	25° 11' 18.37"	73° 47' 14.43"	B	25° 11' 18.37"	73° 47' 11.65"	C	25° 11' 11.85"	73° 47' 11.85"	D	25° 11' 11.85"	73° 47' 05.02"	E	25° 11' 18.23"	73° 47' 4.98"
सीमा स्तम्भ	अक्षान्तर	देशान्तर																		
A	25° 11' 18.37"	73° 47' 14.43"																		
B	25° 11' 18.37"	73° 47' 11.65"																		
C	25° 11' 11.85"	73° 47' 11.85"																		
D	25° 11' 11.85"	73° 47' 05.02"																		
E	25° 11' 18.23"	73° 47' 4.98"																		

खनि अभियन्ता
 राजसमंद खण्ड-प्रथम

राजस्थान सरकार

कार्यालय खनि अभियन्ता, खान एवं भू-विज्ञान विभाग, राजसमंद खण्ड-प्रथम
 खनिज भवन, आर.के. राजकीय चिकित्सालय के सामने, दाईंपाल रोड़, राजसमंद,
 दूरभाष सं. फ़ैक्स- 02952-220190, Email-ME.RAJSAMANDI@RAJASTHAN.GOV.IN

क्रमांक:-खअ/राज-1/मा.चि. /2017-18/

दिनांक

क्रम संख्या		विवरण															
1.	प्लॉट क्रमांक	3															
2.	कार्यालय का नाम जहा प्लाट आता हैं	खनि अभियन्ता, राजसमंद															
3.	प्लॉट का राजस्व ग्राम, तहसील, जिला	राजस्व ग्राम कनावदा प.म. पड़ासली तहसील एवं जिला राजसमंद															
4.	प्लॉट का क्षेत्रफल	46638.5498 वर्गमीटर															
5.	खनिज	क्वार्टज/फैल्सपार															
6.	स्थिर भाटक	राजस्थान अप्रधान खनिज रियायत नियामावली 2017 के नियम 28(2)(ii) के क्रम में शिलसूला III अनुसार एवं समय- समय पर होने वाले सशोधनानुसार															
7.	रॉयल्टी की दर	राजस्थान अप्रधान खनिज रियायत नियमावली 2017 के द्वितीय अनुसूची के अनुसार															
8.	प्रीनियम की आरक्षित दर	प्रचलित रॉयल्टी दर की 20 प्रतिशत															
9.	भूमि का प्रकार	राजस्व ग्राम कनावदा प.म. पड़ासली तहसील एवं जिला राजसमंद की विलानाम आराजी संख्या 237															
10.	प्लॉट के सीमा स्तम्भों के अक्षान्तर व देशान्तर	<table border="1"> <thead> <tr> <th>सीमा स्तम्भ</th> <th>अक्षान्तर</th> <th>देशान्तर</th> </tr> </thead> <tbody> <tr> <td>A</td> <td>25° 11' 37.33"</td> <td>73° 47' 14.33"</td> </tr> <tr> <td>B</td> <td>25° 11' 13.31"</td> <td>73° 47' 14.33"</td> </tr> <tr> <td>C</td> <td>25° 11' 10.23"</td> <td>73° 47' 04.95"</td> </tr> <tr> <td>D</td> <td>25° 11' 20.40"</td> <td>73° 47' 04.94"</td> </tr> </tbody> </table>	सीमा स्तम्भ	अक्षान्तर	देशान्तर	A	25° 11' 37.33"	73° 47' 14.33"	B	25° 11' 13.31"	73° 47' 14.33"	C	25° 11' 10.23"	73° 47' 04.95"	D	25° 11' 20.40"	73° 47' 04.94"
सीमा स्तम्भ	अक्षान्तर	देशान्तर															
A	25° 11' 37.33"	73° 47' 14.33"															
B	25° 11' 13.31"	73° 47' 14.33"															
C	25° 11' 10.23"	73° 47' 04.95"															
D	25° 11' 20.40"	73° 47' 04.94"															

खनि अभियन्ता
 राजसमंद खण्ड-प्रथम

राजस्थान सरकार

कार्यालय खनि अभियन्ता, खान एवं भू-विज्ञान विभाग, राजसमंद खण्ड-प्रथम
खनिज भवन, आर.के. राजकीय चिकित्सालय के सामने, अइंपारु रोड, राजसमंद,
दूरभाष व फ़ैक्स- 02952-220190, Email-ME.RAJSAMANDI@RAJASTHAN.GOV.IN

क्रमांक:-खअ/राज-1/ना.चि. /2017-18/

दिनांक

क्रम संख्या		विवरण																														
1.	प्लॉट क्रमांक	4																														
2.	कार्यालय का नाम जहा प्लॉट आता है	खनि अभियन्ता, राजसमंद																														
3.	प्लॉट का राजस्व ग्राम, तहसील, जिला	राजस्व ग्राम कनावदा प.म. पड़ासली तहसील एवं जिला राजसमंद																														
4.	प्लॉट का क्षेत्रफल	42333.8571 वर्गमीटर																														
5.	खनिज	क्वार्टज / फ़ैल्सपार																														
6.	स्थिर भाटक	राजस्थान अप्रधान खनिज रियायत नियमावली 2017 के नियम 28(2)(ii) के क्रम में शिड्यूल III अनुसार एवं समय- समय पर होने वाले संशोधनानुसार																														
7.	रॉयल्टी की दर	राजस्थान अप्रधान खनिज रियायत नियमावली 2017 के द्वितीय अनुसूची के अनुसार																														
8.	प्रीमियम की आरक्षित दर	प्रचलित रॉयल्टी दर की 20 प्रतिशत																														
9.	भूमि का प्रकार	राजस्व ग्राम कनावदा प.म. पड़ासली तहसील एवं जिला राजसमंद की बिलानान आराजा संख्या 94,195 एवं 237																														
10.	प्लॉट के सीमा स्तम्भों के अक्षान्तर व देशान्तर	<table border="1"> <thead> <tr> <th>सीमा स्तम्भ</th> <th>अक्षान्तर</th> <th>देशान्तर</th> </tr> </thead> <tbody> <tr> <td>A</td> <td>25° 11' 20.57"</td> <td>73° 47' 18.54"</td> </tr> <tr> <td>B</td> <td>25° 11' 20.83"</td> <td>73° 47' 20.91"</td> </tr> <tr> <td>C</td> <td>25° 11' 21.06"</td> <td>73° 47' 20.96"</td> </tr> <tr> <td>D</td> <td>25° 11' 21.04"</td> <td>73° 47' 18.53"</td> </tr> <tr> <td>E</td> <td>25° 11' 18.80"</td> <td>73° 47' 18.17"</td> </tr> <tr> <td>F</td> <td>25° 11' 18.33"</td> <td>73° 47' 14.48"</td> </tr> <tr> <td>G</td> <td>25° 11' 27.49"</td> <td>73° 47' 14.40"</td> </tr> <tr> <td>H</td> <td>25° 11' 23.34"</td> <td>73° 47' 16.84"</td> </tr> <tr> <td>I</td> <td>25° 11' 26.10"</td> <td>73° 47' 18.11"</td> </tr> </tbody> </table>	सीमा स्तम्भ	अक्षान्तर	देशान्तर	A	25° 11' 20.57"	73° 47' 18.54"	B	25° 11' 20.83"	73° 47' 20.91"	C	25° 11' 21.06"	73° 47' 20.96"	D	25° 11' 21.04"	73° 47' 18.53"	E	25° 11' 18.80"	73° 47' 18.17"	F	25° 11' 18.33"	73° 47' 14.48"	G	25° 11' 27.49"	73° 47' 14.40"	H	25° 11' 23.34"	73° 47' 16.84"	I	25° 11' 26.10"	73° 47' 18.11"
सीमा स्तम्भ	अक्षान्तर	देशान्तर																														
A	25° 11' 20.57"	73° 47' 18.54"																														
B	25° 11' 20.83"	73° 47' 20.91"																														
C	25° 11' 21.06"	73° 47' 20.96"																														
D	25° 11' 21.04"	73° 47' 18.53"																														
E	25° 11' 18.80"	73° 47' 18.17"																														
F	25° 11' 18.33"	73° 47' 14.48"																														
G	25° 11' 27.49"	73° 47' 14.40"																														
H	25° 11' 23.34"	73° 47' 16.84"																														
I	25° 11' 26.10"	73° 47' 18.11"																														

खनि अभियन्ता
राजसमंद खण्ड-प्रथम

राजस्थान सरकार

कार्यालय खान अभियन्ता, खान एवं भू-विज्ञान विभाग, राजसमंद खण्ड-प्रथम
खनिज भवन, आर.के. राजकीय चिकित्सालय के सामने, बाईपास रोड, राजसमंद,
दूरभाष व फॅक्स- 02952-220190, Email-ME.RAJSAMAND1@RAJASTHAN.GOV.IN

क्रमांक-खअ/राज-1/भा.वि. /2017-18/

दिनांक

क्रम संख्या	विवरण
1.	प्लॉट क्रमांक 5
2.	कार्यालय का नाम जहाँ प्लॉट आता है खनि अभियन्ता, राजसमंद
3.	प्लॉट का राजस्व ग्राम तहसील, जिला राजस्व ग्राम कनावदा प.म. पड़ासली तहसील एवं जिला राजसमंद
4.	प्लॉट का क्षेत्रफल 41027.9315 वर्गमीटर
5.	खनिज क्वार्टर/फैल्सपार
6.	स्थिर भाटक राजस्थान अप्रधान खनिज रियायत नियामावली 2017 के नियम 28(2)(ii) के कम में शिड्यूल III अनुसार एवं समय- समय पर होने वाले संशोधनानुसार
7.	रॉयल्टी की दर राजस्थान अप्रधान खनिज रियायत नियामावली 2017 के द्वितीय अनुसूची के अनुसार
8.	प्रीमियम की आरक्षित दर प्रचलित रॉयल्टी दर की 20 प्रतिशत
9.	भूमि का प्रकार राजस्व ग्राम कनावदा प.म. पड़ासली तहसील एवं जिला राजसमंद की बिलानाम आराजी संख्या 94 एवं 195
10.	प्लॉट के सीमा स्तम्भों के अक्षान्तर व देशान्तर
	सीमा स्तम्भ
	अक्षान्तर
	देशान्तर
	A 25° 11' 26.93" 73° 47' 20.91"
	B 25° 11' 27.95" 73° 47' 26.89"
	C 25° 11' 28.97" 73° 47' 32.87"
	D 25° 11' 29.99" 73° 47' 38.85"
	E 25° 11' 22.97" 73° 47' 24.42"
	F 25° 11' 22.95" 73° 47' 23.16"
	G 25° 11' 21.97" 73° 47' 20.95"

खनि अभियन्ता
राजसमंद खण्ड-प्रथम

राजस्थान सरकार

कार्यालय खनि अभियन्ता, खान एवं भू-विज्ञान विभाग, राजसमंद खण्ड-प्रथम
खनिज भवन, आर.के. राजकीय चिकित्सालय के सामने, वाईपास रोड, राजसमंद,
दूरभाष व फैक्स- 02952-220190, Email-ME.RAJSAMANDI@RAJASTHAN.GOV.IN

कर्मांक:-खअ/राज-1/मा.वि. /2017-18/

दिनांक

क्रम संख्या		विवरण																								
1.	प्लॉट क्रमांक	6																								
2.	कार्यालय का नाम जहाँ प्लॉट आता है	खनि अभियन्ता, राजसमंद																								
3.	प्लॉट का राजस्व ग्राम, तहसील, जिला	राजस्व ग्राम कनावदा प.म. पड़सली तहसील एवं जिला राजसमंद																								
4.	प्लॉट का क्षेत्रफल	46721.3229 वर्गमीटर																								
5.	खनिज	क्वार्टज / फ़ैल्सपार																								
6.	स्थिर भाटक	राजस्थान अग्रधान खनिज रियायत नियामक 2017 के नियम 28(2)(ii) के क्रम में शिड्यूल III अनुसार एवं समय- समय पर होने वाले संशोधनानुसार																								
7.	रॉयल्टी की दर	राजस्थान अग्रधान खनिज रियायत नियमावली 2017 के द्वितीय अनुसूची के अनुसार																								
8.	प्रीमियम की आरक्षित दर	प्रचलित रॉयल्टी दर की 20 प्रतिशत																								
9.	भूमि का प्रकार	राजस्व ग्राम कनावदा प.म. पड़सली तहसील एवं जिला राजसमंद की बिलानतन आरक्षण संख्या 94 एवं 195																								
10.	प्लॉट के सीमा स्तम्भों के अक्षान्तर व देशान्तर	<table border="1"> <thead> <tr> <th>सीमा स्तम्भ</th> <th>अक्षान्तर</th> <th>देशान्तर</th> </tr> </thead> <tbody> <tr> <td>A</td> <td>25° 11' 28.50"</td> <td>73° 47' 28.00"</td> </tr> <tr> <td>B</td> <td>25° 11' 28.50"</td> <td>73° 47' 30.11"</td> </tr> <tr> <td>C</td> <td>25° 11' 28.50"</td> <td>73° 47' 31.24"</td> </tr> <tr> <td>D</td> <td>25° 11' 28.50"</td> <td>73° 47' 31.38"</td> </tr> <tr> <td>E</td> <td>25° 11' 28.50"</td> <td>73° 47' 35.74"</td> </tr> <tr> <td>F</td> <td>25° 11' 28.50"</td> <td>73° 47' 35.81"</td> </tr> <tr> <td>G</td> <td>25° 11' 28.50"</td> <td>73° 47' 32.50"</td> </tr> </tbody> </table>	सीमा स्तम्भ	अक्षान्तर	देशान्तर	A	25° 11' 28.50"	73° 47' 28.00"	B	25° 11' 28.50"	73° 47' 30.11"	C	25° 11' 28.50"	73° 47' 31.24"	D	25° 11' 28.50"	73° 47' 31.38"	E	25° 11' 28.50"	73° 47' 35.74"	F	25° 11' 28.50"	73° 47' 35.81"	G	25° 11' 28.50"	73° 47' 32.50"
सीमा स्तम्भ	अक्षान्तर	देशान्तर																								
A	25° 11' 28.50"	73° 47' 28.00"																								
B	25° 11' 28.50"	73° 47' 30.11"																								
C	25° 11' 28.50"	73° 47' 31.24"																								
D	25° 11' 28.50"	73° 47' 31.38"																								
E	25° 11' 28.50"	73° 47' 35.74"																								
F	25° 11' 28.50"	73° 47' 35.81"																								
G	25° 11' 28.50"	73° 47' 32.50"																								

खनि अभियन्ता
राजसमंद खण्ड-प्रथम

राजस्थान सरकार

कार्यालय सहायक खनि अभियन्ता, नीमकाथाना सीकर
डेलिनियटेड प्लॉट का विवरण

क्रम सं.	विवरण		
1	प्लॉट क्रमांक	-13	
2	कार्यालय का नाम जहाँ प्लॉट आता है	कार्यालय सहायक खनि अभियन्ता, नीमकाथाना	
3	प्लॉट का राजस्व ग्राम, तहसील, जिला	श्याम नगर, नीमकाथाना, सीकर	
4	प्लॉट का क्षेत्रफल	1.00 हैक्टर	
5	खनिज	मैसनेरी स्टोन	
6	स्थिर भाटक	रुपये 30,000/- प्रतिवर्ष एवं समय-समय पर होने वाले संशोधनानुसार	
7	रॉयल्टी की दर	MMCR 2017 SCHEDULE -2 के अनुसार रुपये-30/- प्रति टन एवं समय-समय पर होने वाले संशोधनानुसार	
8	प्रीमियम की आरक्षित दर	प्रचलित रॉयल्टी दर की 20 प्रतिशत	
9	भूमि का प्रकार	बजड काबिल चराई (सिवायचक नाकाबिल काश्त)	
10	प्लॉट के सीमा स्तम्भों के अक्षान्तर व देशान्तर	सीमा स्तम्भ	देशान्तर (Longitude)
		अक्षान्तर (Latitude)	
	A	27°47'59.70114"	75°50'06.50809"
	B	27°48'00.95003"	75°50'09.88034"
	C	27°47'57.95127"	75°50'11.28476"
	D	27°47'56.70238"	75°50'07.91254"

भवदीय

सहायक खनि अभियन्ता
नीमकाथाना

राजस्थान सरकार
कार्यालय सहायक खनि अभियन्ता, नीमकाथाना, सीकर
डेलिनियटेड प्लॉट का विवरण

क्रम सं.	विवरण
1	प्लॉट क्रमांक -14
2	कार्यालय का नाम जहाँ प्लॉट आता है
3	कार्यालय सहायक खनि अभियन्ता, नीमकाथाना
4	प्लॉट का राजस्व ग्राम, तहसील, जिला
5	श्याम नगर नीमकाथाना सीकर
6	प्लॉट का क्षेत्रफल
7	1.00 हैक्टर
8	खनिज
9	मैसनरी स्टोन
10	स्थिर भाटक
11	रूपये 30,000/- प्रतिवर्ष एवं समय-समय पर होने वाले संशोधनानुसार
12	रॉयल्टी की दर
13	MMCR 2017 SCHEDULE -2 के अनुसार
14	रूपये-30/- प्रति टन एवं समय-समय पर होने वाले संशोधनानुसार
15	प्रीमियम की आरक्षित दर
16	प्रचलित रॉयल्टी दर की 20 प्रतिशत
17	भूमि का प्रकार
18	बजड क्राबिल चराई (सिवायचक नाकाबिल काश्त)
19	प्लॉट के सीमा स्तम्भों के अक्षान्तर व देशान्तर
20	सीमा स्तम्भ
21	अक्षान्तर (Latitude)
22	देशान्तर (Longitude)
23	A 27°47'56.70239"
24	75°50'07.91254"
25	B 27°47'58.26349"
26	75°50'12.12782"
27	C 27°47'55.86447"
28	75°50'13.25134"
29	D 27°47'54.30338"
30	75°50'09.03607"

भवदीय

सहायक खनि अभियन्ता
नीमकाथाना

राजस्थान सरकार
कार्यालय सहायक खनि अभियन्ता, नीमकाथाना, सीकर
डेलिनियटेड प्लॉट का विवरण

क्रम सं.		विवरण															
1	प्लॉट क्रमांक	-15															
2	कार्यालय का नाम जहाँ प्लॉट आता है	कार्यालय सहायक खनि अभियन्ता, नीमकाथाना															
3	प्लॉट का राजस्व ग्राम, तहसील, जिला	श्याम नगर, नीमकाथाना, सीकर															
4	प्लॉट का क्षेत्रफल	1.00 हेक्टर															
5	खनिज	मैसनरी स्टोन															
6	स्थिर भाटक	रुपये 30,000/- प्रतिवर्ष एवं समय-समय पर होने वाले संशोधनानुसार															
7	रॉयल्टी की दर	MMCR 2017 SCHEDULE -2 के अनुसार रुपये-30/- प्रति टन एवं समय-समय पर होने वाले संशोधनानुसार															
8	प्रीमियम की आरक्षित दर	प्रचलित रॉयल्टी दर की 20 प्रतिशत															
9	भूमि का प्रकार	बजड काबिल चराई (सिवायचक नाकाबिल काश्त)															
10	प्लॉट के सीमा स्तम्भों के अक्षान्तर व देशान्तर	<table border="1"><thead><tr><th>सीमा स्तम्भ</th><th>अक्षान्तर (Latitude)</th><th>देशान्तर (Longitude)</th></tr></thead><tbody><tr><td>A</td><td>27°47'57.81367"</td><td>75°50'12.33848"</td></tr><tr><td>B</td><td>27°47'59.37473"</td><td>75°50'16.55380"</td></tr><tr><td>C</td><td>27°47'56.97571"</td><td>75°50'17.67729"</td></tr><tr><td>D</td><td>27°47'55.41465"</td><td>75°50'13.46200"</td></tr></tbody></table>	सीमा स्तम्भ	अक्षान्तर (Latitude)	देशान्तर (Longitude)	A	27°47'57.81367"	75°50'12.33848"	B	27°47'59.37473"	75°50'16.55380"	C	27°47'56.97571"	75°50'17.67729"	D	27°47'55.41465"	75°50'13.46200"
सीमा स्तम्भ	अक्षान्तर (Latitude)	देशान्तर (Longitude)															
A	27°47'57.81367"	75°50'12.33848"															
B	27°47'59.37473"	75°50'16.55380"															
C	27°47'56.97571"	75°50'17.67729"															
D	27°47'55.41465"	75°50'13.46200"															

भवदीय

सहायक खनि अभियन्ता
नीमकाथाना

राजस्थान सरकार
कार्यालय सहायक खनि अभियन्ता, नीमकाथाना, सीकर
डेलिनियटेड प्लॉट का विवरण

क्रम सं.		विवरण																																	
1	प्लॉट क्रमांक	-16																																	
2	कार्यालय का नाम जहाँ प्लॉट आता है	कार्यालय सहायक खनि अभियन्ता, नीमकाथाना																																	
3	प्लॉट का राजस्व ग्राम, तहसील, जिला	निमोद, नीमकाथाना, सीकर																																	
4	प्लॉट का क्षेत्रफल	2.6200 हैक्टर																																	
5	खनिज	मैसनरी स्टोन																																	
6	स्थिर भाटक	रूपये 78,600/- प्रतिवर्ष एवं समय-समय पर होने वाले संशोधनानुसार																																	
7	रॉयल्टी की दर	MMCR 2017 SCHEDULE -2 के अनुसार रूपये-30/- प्रति टन एवं समय-समय पर होने वाले संशोधनानुसार																																	
8	प्रीमियम की आरक्षित दर	प्रचलित रॉयल्टी दर की 20 प्रतिशत																																	
9	भूमि का प्रकार	गैर मुमकीन बाराणी 3																																	
10	प्लॉट के सीमा स्तम्भों के अक्षान्तर व देशान्तर	<table border="1"><thead><tr><th>सीमा स्तम्भ</th><th>अक्षान्तर (Latitude)</th><th>देशान्तर (Longitude)</th></tr></thead><tbody><tr><td>A</td><td>27°44'28.78591"</td><td>75°51'40.23012"</td></tr><tr><td>B</td><td>27°44'27.36294"</td><td>75°51'40.07891"</td></tr><tr><td>C</td><td>27°44'27.37089"</td><td>75°51'38.80109"</td></tr><tr><td>D</td><td>27°44'23.38208"</td><td>75°51'37.48158"</td></tr><tr><td>E</td><td>27°44'24.11244"</td><td>75°51'35.49003"</td></tr><tr><td>F</td><td>27°44'22.32368"</td><td>75°51'34.62004"</td></tr><tr><td>G</td><td>27°44'23.01379"</td><td>75°51'31.80412"</td></tr><tr><td>H</td><td>27°44'26.05850"</td><td>75°51'33.07675"</td></tr><tr><td>I</td><td>27°44'28.73021"</td><td>75°51'35.63236"</td></tr><tr><td>J</td><td>27°44'29.50101"</td><td>75°51'40.26184"</td></tr></tbody></table>	सीमा स्तम्भ	अक्षान्तर (Latitude)	देशान्तर (Longitude)	A	27°44'28.78591"	75°51'40.23012"	B	27°44'27.36294"	75°51'40.07891"	C	27°44'27.37089"	75°51'38.80109"	D	27°44'23.38208"	75°51'37.48158"	E	27°44'24.11244"	75°51'35.49003"	F	27°44'22.32368"	75°51'34.62004"	G	27°44'23.01379"	75°51'31.80412"	H	27°44'26.05850"	75°51'33.07675"	I	27°44'28.73021"	75°51'35.63236"	J	27°44'29.50101"	75°51'40.26184"
सीमा स्तम्भ	अक्षान्तर (Latitude)	देशान्तर (Longitude)																																	
A	27°44'28.78591"	75°51'40.23012"																																	
B	27°44'27.36294"	75°51'40.07891"																																	
C	27°44'27.37089"	75°51'38.80109"																																	
D	27°44'23.38208"	75°51'37.48158"																																	
E	27°44'24.11244"	75°51'35.49003"																																	
F	27°44'22.32368"	75°51'34.62004"																																	
G	27°44'23.01379"	75°51'31.80412"																																	
H	27°44'26.05850"	75°51'33.07675"																																	
I	27°44'28.73021"	75°51'35.63236"																																	
J	27°44'29.50101"	75°51'40.26184"																																	

भवदीय

सहायक खनि अभियन्ता
नीमकाथाना


राजस्थान सरकार
कार्यालय खनि अभियन्ता, खान एवं भूविज्ञान विभाग,
खनिज भवन, भीलवाड़ा (राज.)

क्र.सं.	प्लॉट विवरण		
1.	प्लॉट क्रमांक	48	
2.	कार्यालय का नाम जहाँ प्लॉट आता है	खनि अभियन्ता, भीलवाड़ा	
3.	प्लॉट का राजस्व ग्रान, तहसील, जिला	कटार, आसीन्द, भीलवाड़ा	
4.	प्लॉट का क्षेत्रफल	02.8384	
5.	खनिज	ग्रेनाइट	
6.	स्थिर भाटक	रूपये 1,70,340/- प्रतिवर्ष एवं समय-समय पर होने वाले संशोधनानुसार	
7.	रॉयल्टी की दर	राजस्थान अप्रधान खनिज रियायत नियमावली 2017 के द्वितीय अनुसूची के अनुसार एवं समय-समय पर होने वाले संशोधनानुसार	
8.	प्रीमियम की आरक्षित दर	प्रचलित रॉयल्टी दर की 20 प्रतिशत	
9.	भूमि का प्रकार	खातेदारी भूमि, ख.स.-515, 516, 517, 518, 533, 534, 535	
10.	प्लॉट के सीमा स्तम्भों के अक्षान्तर व देशान्तर	सीमा स्तम्भ	अक्षान्तर (Latitude)
			देशान्तर (Longitude)
		A	25°41'31.96494"
		B	25°41'29.45234"
		C	25°41'29.24323"
		D	25°41'26.59180"
		E	25°41'26.52322"
		F	25°41'22.47856"
		G	25°41'22.87022"
		H	25°41'24.09956"
		I	25°41'25.11727"
		J	25°41'26.03870"
		K	25°41'26.65217"
		L	25°41'29.54376"
		M	25°41'32.07734"


खनि अभियन्ता,
भीलवाड़ा

राजस्थान सरकार
कार्यालय खनि अभियन्ता, खान एवं भूविज्ञान विभाग,
खनिज भवन, भीलवाड़ा (राज.)

क्र.सं.	प्लॉट विवरण			
1.	प्लॉट क्रमांक	49		
2.	कार्यालय का नाम जहाँ प्लॉट आता है	खनि अभियन्ता, भीलवाड़ा		
3.	प्लॉट का राजस्व ग्राम, तहसील, जिला	कटार, आसीन्द, भीलवाड़ा		
4.	प्लॉट का क्षेत्रफल	02.2549		
5.	खनिज	ग्रेनाईट		
6.	स्थिर भाटक	रूपये 1,35,300/- प्रतिवर्ष एवं समय-समय पर होने वाले संशोधनानुसार		
7.	रॉयल्टी की दर	राजस्थान अप्रधान खनिज रियायत नियमावली 2017 के द्वितीय अनुसूची के अनुसार एवं समय-समय पर होने वाले संशोधनानुसार		
8.	प्रीमियम की आरक्षित दर	प्रचलित रॉयल्टी दर की 20 प्रतिशत		
9.	भूमि का प्रकार	खातेदारी भूमि, ख.स.-1/2291, 2381/2291		
10.	प्लॉट के सीमा स्तम्भों के अक्षान्तर व देशान्तर	सीमा स्तम्भ	अक्षान्तर (Latitude)	देशान्तर (Longitude)
		A	25°41'37.91855"	74°12'57.48021"
		B	25°41'38.79789"	74°13'02.79972"
		C	25°41'33.01092"	74°13'03.73594"
		D	25°41'33.10893"	74°12'59.34329"


खनि अभियन्ता,
भीलवाड़ा

देन सं. 85

राजस्थान सरकार
GOVT. OF. RAJASTHAN

कार्यालय सहायक खनि अभियन्ता, खान एवं भू विज्ञान विभाग, चूरु(राजस्थान)


क्र.सं.	प्लॉट विवरण		
1.	प्लॉट क्रमांक	01	
2.	कार्यालय का नाम जहाँ प्लॉट आता है।	सहायक खनि अभियन्ता, चूरु।	
3.	प्लॉट का राजस्व ग्राम, तहसील व जिला	ग्राम रणधीसर नया बास, तहसील सुजानगढ, जिला चूरु	
4.	प्लॉट का क्षेत्रफल	1.00 हैक्टेयर	
5.	खनिज	मैसेनरी स्टोन	
6.	स्थिर भाटक	रुपये 30,000/- प्रतिवर्ष एवं समय-समय पर होने वाले संशोधनानुसार	
7.	रॉयल्टी की दर	रुपये 28 /- प्रति टन एवं समय-समय पर होने वाले संशोधनानुसार	
8.	प्रीमियम की आरक्षित दर	प्रचलित रॉयल्टी दर की 20 प्रतिशत	
9.	भूमि का प्रकार	खातेदारी भूमि खसरा सं. 1018/579	
10.	प्लॉट के सीमा स्तम्भों के अक्षान्तर व देशान्तर	सीमा स्तम्भ	देशान्तर
		(Latitude)	(Longitude)
		A	27°54'01.44854" 74°30'22.39324"
		B	27°53'58.22276" 74°30'21.96228"
		C	27°53'58.60562" 74°30'18.33136"
		D	27°54'01.83141" 74°30'18.76230"

72
सहायक खनि अभियन्ता,
खान एवं भू विज्ञान विभाग
चूरु(राजस्थान)

राजस्थान सरकार
कार्यालय खनि अभियन्ता, खान एवं भू-विज्ञान विभाग, अजमेर

क्रम सं०	विवरण	प्लॉट का विवरण															
1	प्लॉट क्रमांक	51,															
2	कार्यालय का नाम जहाँ प्लॉट आता है	खनि अभियन्ता, अजमेर															
3	प्लॉट का राजस्व ग्राम, तहसील, जिला	ग्राम काचरिया, तहसील किशनगढ़, जिला अजमेर															
4	प्लॉट का क्षेत्रफल	1.00 हेक्टेयर															
5	खनिज	ग्रेनाइट															
6	स्थिरभाटक	60,000/- रुपये प्रतिवर्ष एवं समय-समय पर होने संशोधन के अनुसार।															
7	रॉयल्टी दर	रुपये-235/- प्रति टन एवं समय-समय पर होने वाले संशोधनानुसार।															
8	प्रिमियम की आरक्षित राशि	प्रचलित रॉयल्टी दर का 20 प्रतिशत															
9	भूमि का प्रकार	खातेदारी भूमि।															
10	प्लॉट के सीमा स्तम्भों के अक्षान्तर व देशान्तर	<table border="1"><thead><tr><th>सीमा स्तम्भ</th><th>अक्षान्तर</th><th>देशान्तर</th></tr></thead><tbody><tr><td>A</td><td>26° - 31.0' - 47.90"</td><td>74° - 53.0' - 0.80"</td></tr><tr><td>B</td><td>26° - 31.0' - 51.80"</td><td>74° - 53.0' - 2.00"</td></tr><tr><td>C</td><td>26° - 31.0' - 50.30"</td><td>74° - 53.0' - 4.80"</td></tr><tr><td>D</td><td>26° - 31.0' - 46.90"</td><td>74° - 53.0' - 3.50"</td></tr></tbody></table>	सीमा स्तम्भ	अक्षान्तर	देशान्तर	A	26° - 31.0' - 47.90"	74° - 53.0' - 0.80"	B	26° - 31.0' - 51.80"	74° - 53.0' - 2.00"	C	26° - 31.0' - 50.30"	74° - 53.0' - 4.80"	D	26° - 31.0' - 46.90"	74° - 53.0' - 3.50"
सीमा स्तम्भ	अक्षान्तर	देशान्तर															
A	26° - 31.0' - 47.90"	74° - 53.0' - 0.80"															
B	26° - 31.0' - 51.80"	74° - 53.0' - 2.00"															
C	26° - 31.0' - 50.30"	74° - 53.0' - 4.80"															
D	26° - 31.0' - 46.90"	74° - 53.0' - 3.50"															

भवदीय


(सुमील शर्मा)
खनि अभियन्ता,
अजमेर।

राजस्थान सरकार
कार्यालय सहायक खनि अभियन्ता, खान एवं भू विज्ञान विभाग, सवाईमाधोपुर

क.सं.		विवरण															
1	प्लॉट क्रमांक	1															
2	कार्यालय का नाम जहाँ प्लॉट आता है	सहायक खनि अभियन्ता, सवाईमाधोपुर															
3	प्लॉट का राजस्व ग्राम	ग्राम छकड़ा तहसील बजीरपुर															
4	प्लॉट का क्षेत्रफल	1.00 हैक्टेयर															
5	खनिज का नाम	मैसेनरी स्टोन															
6	भूमि का प्रकार	राजकीय भूमि (गै.मु.पहाड)															
7	स्थिर भाटक	रूपये 30000/- प्रतिवर्ष एवं समय-समय पर होने वाले संशोधनानुसार															
8	रॉयल्टी की दरें	राजस्थान अप्रधान खनिज रियायत पत्रावली नियम 2017 के शिड्यूल II के अनुसार एवं समय-समय पर होने वाले संशोधनानुसार															
9	प्रीमियम की आरक्षित दरें	प्रचलित रॉयल्टी दर की 20 प्रतिशत															
10	प्लॉट के सीमा स्तम्भों के अक्षान्तर व देशान्तर	<table border="1"><thead><tr><th>सीमा स्तम्भ</th><th>अक्षान्तर</th><th>देशान्तर</th></tr></thead><tbody><tr><td>A</td><td>26*31'10.83525"</td><td>76*53'31.86484"</td></tr><tr><td>B</td><td>26*31'11.90133"</td><td>76*53'35.27655"</td></tr><tr><td>C</td><td>26*31'08.83213"</td><td>76*53'36.46159"</td></tr><tr><td>D</td><td>26*31'07.76605"</td><td>76*53'33.04990"</td></tr></tbody></table>	सीमा स्तम्भ	अक्षान्तर	देशान्तर	A	26*31'10.83525"	76*53'31.86484"	B	26*31'11.90133"	76*53'35.27655"	C	26*31'08.83213"	76*53'36.46159"	D	26*31'07.76605"	76*53'33.04990"
सीमा स्तम्भ	अक्षान्तर	देशान्तर															
A	26*31'10.83525"	76*53'31.86484"															
B	26*31'11.90133"	76*53'35.27655"															
C	26*31'08.83213"	76*53'36.46159"															
D	26*31'07.76605"	76*53'33.04990"															

भवदीय



(प्रकाश माली)


सहायक खनि अभियन्ता,
सवाई माधोपुर।

राजस्थान सरकार

कार्यालय सहायक खनि अभियन्ता, खान एवं भू विज्ञान विभाग, सवाईमाधोपुर

क्र.सं.		विवरण															
1	प्लॉट क्रमांक	2															
2	कार्यालय का नाम जहाँ प्लॉट आता है	सहायक खनि अभियन्ता, सवाईमाधोपुर															
3	प्लॉट का राजस्व ग्राम	ग्राम छकड़ा तहसील बजीरपुर															
4	प्लॉट का क्षेत्रफल	1.00 हेक्टेयर															
5	खनिज का नाम	मैसेनरी स्टोन															
6	भूमि का प्रकार	राजकीय भूमि (गै.मु.पहाड)															
7	स्थिर भाटक	रुपये 30000/- प्रतिवर्ष एवं समय-समय पर होने वाले संशोधनानुसार															
8	रॉयल्टी की दरें	राजस्थान अप्रधान खनिज रियायत पत्रावली नियम 2017 के शिड्यूल II के अनुसार एवं समय-समय पर होने वाले संशोधनानुसार															
9	प्रीमियम की आरक्षित दरें	प्रचलित रॉयल्टी दर की 20 प्रतिशत															
10	प्लॉट के सीमा स्तम्भों के अक्षान्तर व देशान्तर	<table border="1"> <thead> <tr> <th>सीमा स्तम्भ</th> <th>अक्षान्तर</th> <th>देशान्तर</th> </tr> </thead> <tbody> <tr> <td>A</td> <td>26*31'11.90133"</td> <td>76*53'35.27655"</td> </tr> <tr> <td>B</td> <td>26*31'14.03343"</td> <td>76*53'42.10001"</td> </tr> <tr> <td>C</td> <td>26*31'12.96739"</td> <td>76*53'38.68827"</td> </tr> <tr> <td>D</td> <td>26*31'08.83213"</td> <td>76*53'36.46159"</td> </tr> </tbody> </table>	सीमा स्तम्भ	अक्षान्तर	देशान्तर	A	26*31'11.90133"	76*53'35.27655"	B	26*31'14.03343"	76*53'42.10001"	C	26*31'12.96739"	76*53'38.68827"	D	26*31'08.83213"	76*53'36.46159"
सीमा स्तम्भ	अक्षान्तर	देशान्तर															
A	26*31'11.90133"	76*53'35.27655"															
B	26*31'14.03343"	76*53'42.10001"															
C	26*31'12.96739"	76*53'38.68827"															
D	26*31'08.83213"	76*53'36.46159"															

भवदीय



(प्रकाश माली)
सहायक खनि अभियन्ता,
सवाई माधोपुर।

राजस्थान सरकार

कार्यालय सहायक खनि अभियन्ता, खान एवं भू विज्ञान विभाग, सवाईमाधोपुर

क्र.सं.		विवरण															
1	प्लॉट क्रमांक	3															
2	कार्यालय का नाम जहाँ प्लॉट आता है	सहायक खनि अभियन्ता, सवाईमाधोपुर															
3	प्लॉट का राजस्व ग्राम	ग्राम छकड़ा तहसील बजीरपुर															
4	प्लॉट का क्षेत्रफल	1.00 हैक्टेयर															
5	खनिज का नाम	मैसेनरी स्टोन															
6	भूमि का प्रकार	राजकीय भूमि (गै.मु.पहाड)															
7	स्थिर भाटक	रूपये 30000/- प्रतिवर्ष एवं समय-समय पर होने वाले संशोधनानुसार															
8	रॉयल्टी की दरें	राजस्थान अप्रधान खनिज रियायत पत्रावली नियम 2017 के शिड्यूल 11 के अनुसार एवं समय-समय पर होने वाले संशोधनानुसार															
9	प्रीमियम की आरक्षित दरें	प्रचलित रॉयल्टी दर की 20 प्रतिशत															
10	प्लॉट के सीमा स्तम्भों के अक्षान्तर व देशान्तर	<table border="1"><thead><tr><th>सीमा स्तम्भ</th><th>अक्षान्तर</th><th>देशान्तर</th></tr></thead><tbody><tr><td>A</td><td>26*31'14.03343"</td><td>76*53'42.10001"</td></tr><tr><td>B</td><td>26*31'10.96421"</td><td>76*53'43.28500"</td></tr><tr><td>C</td><td>26*31'09.89818"</td><td>76*53'39.87328"</td></tr><tr><td>D</td><td>26*31'12.96739"</td><td>76*53'38.68827"</td></tr></tbody></table>	सीमा स्तम्भ	अक्षान्तर	देशान्तर	A	26*31'14.03343"	76*53'42.10001"	B	26*31'10.96421"	76*53'43.28500"	C	26*31'09.89818"	76*53'39.87328"	D	26*31'12.96739"	76*53'38.68827"
सीमा स्तम्भ	अक्षान्तर	देशान्तर															
A	26*31'14.03343"	76*53'42.10001"															
B	26*31'10.96421"	76*53'43.28500"															
C	26*31'09.89818"	76*53'39.87328"															
D	26*31'12.96739"	76*53'38.68827"															

भवदीय

(प्रकाश माली)

सहायक खनि अभियन्ता,
सवाई माधोपुर।

राजस्थान सरकार
कार्यालय सहायक खनि अभियन्ता, खान एवं भू विज्ञान विभाग, सवाईमाधोपुर

क.सं.		विवरण															
1	प्लॉट क्रमांक	5															
2	कार्यालय का नाम जहाँ प्लॉट आता है	सहायक खनि अभियन्ता, सवाईमाधोपुर															
3	प्लॉट का राजस्व ग्राम	ग्राम छकड़ा तहसील बजीरपुर															
4	प्लॉट का क्षेत्रफल	1.00 हेक्टेयर															
5	खनिज का नाम	मैसेनरी स्टोन															
6	भूमि का प्रकार	राजकीय भूमि (गै.मु.पहाड़)															
7	स्थिर भाटक	रूपये 30000/- प्रतिवर्ष एवं समय-समय पर होने वाले संशोधनानुसार															
8	रॉयल्टी की दरें	राजस्थान अप्रधान खनिज रियायत पत्रावली नियम 2017 के शिड्यूल 11 के अनुसार एवं समय-समय पर होने वाले संशोधनानुसार															
9	प्रीमियम की आरक्षित दरें	प्रचलित रॉयल्टी दर की 20 प्रतिशत															
10	प्लॉट के सीमा स्तम्भों के अक्षान्तर व देशान्तर	<table border="1"><thead><tr><th>सीमा स्तम्भ</th><th>अक्षान्तर</th><th>देशान्तर</th></tr></thead><tbody><tr><td>A</td><td>26*31'16.16544"</td><td>76*53'48.92354"</td></tr><tr><td>B</td><td>26*31'13.09620"</td><td>76*53'50.10848"</td></tr><tr><td>C</td><td>26*31'12.03021"</td><td>76*53'46.69673"</td></tr><tr><td>D</td><td>26*31'15.09944"</td><td>76*53'45.51176"</td></tr></tbody></table>	सीमा स्तम्भ	अक्षान्तर	देशान्तर	A	26*31'16.16544"	76*53'48.92354"	B	26*31'13.09620"	76*53'50.10848"	C	26*31'12.03021"	76*53'46.69673"	D	26*31'15.09944"	76*53'45.51176"
सीमा स्तम्भ	अक्षान्तर	देशान्तर															
A	26*31'16.16544"	76*53'48.92354"															
B	26*31'13.09620"	76*53'50.10848"															
C	26*31'12.03021"	76*53'46.69673"															
D	26*31'15.09944"	76*53'45.51176"															


भवदीय

(प्रकाश माली)

सहायक खनि अभियन्ता,
सवाई माधोपुर।

राजस्थान सरकार
कार्यालय खनि अभियन्ता, करौली

क्र०सं०		विवरण																											
1	प्लॉट क्रमांक	1																											
2	कार्यालय का नाम जहाँ प्लॉट आता है	खनि अभियन्ता, करौली																											
3	प्लॉट का राजस्व ग्राम, तहसील, जिला	सलेमपुर, सपोटरा-करौली																											
4	प्लॉट का क्षेत्रफल	1.00 हैक्टेयर																											
5	खनिज	मैसेनरी स्टोन																											
6	स्थिर भाटक	रूपये 30 हजार प्रतिवर्ष एवं समय-समय पर होने वाले संशोधानुसार																											
7	रॉयल्टी की दर	रूपये 28 प्रतिटन एवं समय-समय पर होने वाले संशोधानुसार																											
8	प्रीमियम की आरक्षित दर	प्रचलित रॉयल्टी दर की 20 प्रतिशत																											
9	भूमि का प्रकार	पहाड़ी तथा पर्वत सिवायचक																											
10	प्लॉट के सीमा स्तम्भों के अक्षांतर व देशान्तर	<table border="1"> <thead> <tr> <th>सीमा स्तम्भ</th> <th>अक्षांतर(Latitude)</th> <th>देशान्तर(Longitude)</th> </tr> </thead> <tbody> <tr> <td>A</td> <td>26°28'16.02499"</td> <td>76°48'30.42798"</td> </tr> <tr> <td>B</td> <td>26°28'19.72066"</td> <td>76°48'27.89246"</td> </tr> <tr> <td>C</td> <td>26°28'21.94476"</td> <td>76°48'31.89477"</td> </tr> <tr> <td>D</td> <td>26°28'20.11732"</td> <td>76°48'33.14852"</td> </tr> <tr> <td>E</td> <td>26°28'18.41025"</td> <td>76°48'30.07661"</td> </tr> <tr> <td>F</td> <td>26°28'17.82560"</td> <td>76°48'30.47772"</td> </tr> <tr> <td>G</td> <td>26°28'17.58348"</td> <td>76°48'30.04203"</td> </tr> <tr> <td>H</td> <td>26°28'16.29989"</td> <td>76°48'30.92267"</td> </tr> </tbody> </table>	सीमा स्तम्भ	अक्षांतर(Latitude)	देशान्तर(Longitude)	A	26°28'16.02499"	76°48'30.42798"	B	26°28'19.72066"	76°48'27.89246"	C	26°28'21.94476"	76°48'31.89477"	D	26°28'20.11732"	76°48'33.14852"	E	26°28'18.41025"	76°48'30.07661"	F	26°28'17.82560"	76°48'30.47772"	G	26°28'17.58348"	76°48'30.04203"	H	26°28'16.29989"	76°48'30.92267"
सीमा स्तम्भ	अक्षांतर(Latitude)	देशान्तर(Longitude)																											
A	26°28'16.02499"	76°48'30.42798"																											
B	26°28'19.72066"	76°48'27.89246"																											
C	26°28'21.94476"	76°48'31.89477"																											
D	26°28'20.11732"	76°48'33.14852"																											
E	26°28'18.41025"	76°48'30.07661"																											
F	26°28'17.82560"	76°48'30.47772"																											
G	26°28'17.58348"	76°48'30.04203"																											
H	26°28'16.29989"	76°48'30.92267"																											



खनि
अभियन्ता
करौली

राजस्थान सरकार
कार्यालय खनि अभियन्ता, करौली

क्र०सं०		विवरण															
1	प्लॉट क्रमांक	2															
2	कार्यालय का नाम जहाँ प्लॉट आता है	खनि अभियन्ता, करौली															
3	प्लॉट का राजस्व ग्राम, तहसील, जिला	सलेमपुर, सपोटरा-करौली															
4	प्लॉट का क्षेत्रफल	1.00 हैक्टेयर															
5	खनिज	मैसेनरी स्टोन															
6	स्थिर भाटक	रूपये 30 हजार प्रतिवर्ष एवं समय-समय पर होने वाले संशोधानुसार															
7	रॉयल्टी की दर	रूपये 28 प्रतिटन एवं समय-समय पर होने वाले संशोधानुसार															
8	प्रीमियम की आरक्षित दर	प्रचलित रॉयल्टी दर की 20 प्रतिशत															
9	भूमि का प्रकार	पहाडी तथा पर्वत सिवायचक															
10	प्लॉट के सीमा स्तम्भों के अक्षान्तर व देशान्तर	<table border="1"> <thead> <tr> <th>सीमा स्तम्भ</th> <th>अक्षान्तर(Latitude)</th> <th>देशान्तर(Longitude)</th> </tr> </thead> <tbody> <tr> <td>A</td> <td>26°28'18.25167"</td> <td>76°48'25.25045"</td> </tr> <tr> <td>B</td> <td>26°28'23.37161"</td> <td>76°48'21.73765"</td> </tr> <tr> <td>C</td> <td>26°28'24.29337"</td> <td>76°48'23.39633"</td> </tr> <tr> <td>D</td> <td>26°28'19.17342"</td> <td>76°48'26.90911"</td> </tr> </tbody> </table>	सीमा स्तम्भ	अक्षान्तर(Latitude)	देशान्तर(Longitude)	A	26°28'18.25167"	76°48'25.25045"	B	26°28'23.37161"	76°48'21.73765"	C	26°28'24.29337"	76°48'23.39633"	D	26°28'19.17342"	76°48'26.90911"
सीमा स्तम्भ	अक्षान्तर(Latitude)	देशान्तर(Longitude)															
A	26°28'18.25167"	76°48'25.25045"															
B	26°28'23.37161"	76°48'21.73765"															
C	26°28'24.29337"	76°48'23.39633"															
D	26°28'19.17342"	76°48'26.90911"															


भवदीय



(सहदेव सारण)
खनि अभियन्ता
करौली

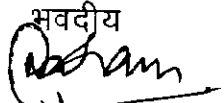
राजस्थान सरकार
कार्यालय खनि अभियन्ता, करौली

क्र०सं०		विवरण																		
1	प्लॉट क्रमांक	3																		
2	कार्यालय का नाम जहाँ प्लॉट आता है	खनि अभियन्ता, करौली																		
3	प्लॉट का राजस्व ग्राम, तहसील, जिला	सलेमपुर, सपोटरा-करौली																		
4	प्लॉट का क्षेत्रफल	1.00 हैक्टेयर																		
5	खनिज	मैसेनरी स्टोन																		
6	स्थिर भाटक	रूपये 30 हजार प्रतिवर्ष एवं समय-समय पर होने वाले संशोधानुसार																		
7	रॉयल्टी की दर	रूपये 28 प्रतिटन एवं समय-समय पर होने वाले संशोधानुसार																		
8	प्रीमियम की आरक्षित दर	प्रचलित रॉयल्टी दर की 20 प्रतिशत																		
9	भूमि का प्रकार	पहाडी तथा पर्वत सिवायचक																		
10	प्लॉट के सीमा स्तम्भों के अक्षान्तर व देशान्तर	<table border="1"> <thead> <tr> <th>सीमा स्तम्भ</th> <th>अक्षान्तर(Latitude)</th> <th>देशान्तर(Longitude)</th> </tr> </thead> <tbody> <tr> <td>X</td> <td>26°28'18.25167"</td> <td>76°48'25.25045"</td> </tr> <tr> <td>A</td> <td>26°28'19.17342"</td> <td>76°48'26.90911"</td> </tr> <tr> <td>B</td> <td>26°28'24.56983"</td> <td>76°48'23.20665"</td> </tr> <tr> <td>C</td> <td>26°28'25.44435"</td> <td>76°48'24.78034"</td> </tr> <tr> <td>D</td> <td>26°28'20.04793"</td> <td>76°48'28.48278"</td> </tr> </tbody> </table>	सीमा स्तम्भ	अक्षान्तर(Latitude)	देशान्तर(Longitude)	X	26°28'18.25167"	76°48'25.25045"	A	26°28'19.17342"	76°48'26.90911"	B	26°28'24.56983"	76°48'23.20665"	C	26°28'25.44435"	76°48'24.78034"	D	26°28'20.04793"	76°48'28.48278"
सीमा स्तम्भ	अक्षान्तर(Latitude)	देशान्तर(Longitude)																		
X	26°28'18.25167"	76°48'25.25045"																		
A	26°28'19.17342"	76°48'26.90911"																		
B	26°28'24.56983"	76°48'23.20665"																		
C	26°28'25.44435"	76°48'24.78034"																		
D	26°28'20.04793"	76°48'28.48278"																		

भवदीय

(सहदेव सारण)
खनि अभियन्ता
करौली


राजस्थान सरकार
कार्यालय खनि अभियन्ता, करौली

क्र०सं०		विवरण																		
1	प्लॉट क्रमांक	4																		
2	कार्यालय का नाम जहाँ प्लॉट आता है	खनि अभियन्ता, करौली																		
3	प्लॉट का राजस्व ग्राम, तहसील, जिला	सलेमपुर, सपोटरा-करौली																		
4	प्लॉट का क्षेत्रफल	1.00 हैक्टेयर																		
5	खनिज	मैसेनरी स्टोन																		
6	स्थिर भाटक	रूपये 30 हजार प्रतिवर्ष एवं समय-समय पर होने वाले संशोधानुसार																		
7	रॉयल्टी की दर	रूपये 28 प्रतिटन एवं समय-समय पर होने वाले संशोधानुसार																		
8	प्रीमियम की आरक्षित दर	प्रचलित रॉयल्टी दर की 20 प्रतिशत																		
9	भूमि का प्रकार	पहाड़ी तथा पर्वत सिवायचक																		
10	प्लॉट के सीमा स्तम्भों के अक्षांतर व देशान्तर	<table border="1"> <thead> <tr> <th>सीमा स्तम्भ</th> <th>अक्षांतर(Latitude)</th> <th>देशान्तर(Longitude)</th> </tr> </thead> <tbody> <tr> <td>X</td> <td>26°28'18.25167"</td> <td>76°48'25.25045"</td> </tr> <tr> <td>A</td> <td>26°28'20.04793"</td> <td>76°48'28.48279"</td> </tr> <tr> <td>B</td> <td>26°28'25.16789"</td> <td>76°48'24.97001"</td> </tr> <tr> <td>C</td> <td>26°28'26.08964"</td> <td>76°48'26.62870"</td> </tr> <tr> <td>D</td> <td>26°28'20.96967"</td> <td>76°48'30.14146"</td> </tr> </tbody> </table>	सीमा स्तम्भ	अक्षांतर(Latitude)	देशान्तर(Longitude)	X	26°28'18.25167"	76°48'25.25045"	A	26°28'20.04793"	76°48'28.48279"	B	26°28'25.16789"	76°48'24.97001"	C	26°28'26.08964"	76°48'26.62870"	D	26°28'20.96967"	76°48'30.14146"
सीमा स्तम्भ	अक्षांतर(Latitude)	देशान्तर(Longitude)																		
X	26°28'18.25167"	76°48'25.25045"																		
A	26°28'20.04793"	76°48'28.48279"																		
B	26°28'25.16789"	76°48'24.97001"																		
C	26°28'26.08964"	76°48'26.62870"																		
D	26°28'20.96967"	76°48'30.14146"																		

भवदीय

(सहदेव सारण)
खनि अभियन्ता
करौली

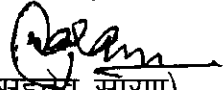
राजस्थान सरकार
कार्यालय खनि अभियन्ता, करौली

क्र०सं०		विवरण																		
1	प्लॉट क्रमांक	5																		
2	कार्यालय का नाम जहाँ प्लॉट आता है	खनि अभियन्ता, करौली																		
3	प्लॉट का राजस्व ग्राम, तहसील, जिला	सलेमपुर, सपोटरा-करौली																		
4	प्लॉट का क्षेत्रफल	1.00 हैक्टेयर																		
5	खनिज	मैसेनरी स्टोन																		
6	स्थिर भाटक	रूपये 30 हजार प्रतिवर्ष एवं समय-समय पर होने वाले संशोधानुसार																		
7	रॉयल्टी की दर	रूपये 28 प्रतिटन एवं समय-समय पर होने वाले संशोधानुसार																		
8	प्रीमियम की आरक्षित दर	प्रचलित रॉयल्टी दर की 20 प्रतिशत																		
9	भूमि का प्रकार	पहाड़ी तथा पर्वत सिवायचक																		
10	प्लॉट के सीमा स्तम्भों के अक्षान्तर व देशान्तर	<table border="1"> <thead> <tr> <th>सीमा स्तम्भ</th> <th>अक्षान्तर(Latitude)</th> <th>देशान्तर(Longitude)</th> </tr> </thead> <tbody> <tr> <td>X</td> <td>26°28'18.25167"</td> <td>76°48'25.25045"</td> </tr> <tr> <td>A</td> <td>26°28'20.96967"</td> <td>76°48'30.14146"</td> </tr> <tr> <td>B</td> <td>26°28'25.81318"</td> <td>76°48'26.81838"</td> </tr> <tr> <td>C</td> <td>26°28'26.78750"</td> <td>76°48'28.57169"</td> </tr> <tr> <td>D</td> <td>26°28'21.94398"</td> <td>76°48'31.89476"</td> </tr> </tbody> </table>	सीमा स्तम्भ	अक्षान्तर(Latitude)	देशान्तर(Longitude)	X	26°28'18.25167"	76°48'25.25045"	A	26°28'20.96967"	76°48'30.14146"	B	26°28'25.81318"	76°48'26.81838"	C	26°28'26.78750"	76°48'28.57169"	D	26°28'21.94398"	76°48'31.89476"
सीमा स्तम्भ	अक्षान्तर(Latitude)	देशान्तर(Longitude)																		
X	26°28'18.25167"	76°48'25.25045"																		
A	26°28'20.96967"	76°48'30.14146"																		
B	26°28'25.81318"	76°48'26.81838"																		
C	26°28'26.78750"	76°48'28.57169"																		
D	26°28'21.94398"	76°48'31.89476"																		

भवदीय

(सहदेव सारण)
खनि अभियन्ता
करौली


राजस्थान सरकार
कार्यालय खनि अभियन्ता, करौली

क्र०सं०		विवरण																		
1	प्लॉट क्रमांक	6																		
2	कार्यालय का नाम जहाँ प्लॉट आता है	खनि अभियन्ता, करौली																		
3	प्लॉट का राजस्व ग्राम, तहसील, जिला	सलेमपुर, सपोटरा-करौली																		
4	प्लॉट का क्षेत्रफल	1.00 हैक्टेयर																		
5	खनिज	मैसेनरी स्टोन																		
6	स्थिर भाटक	रूपये 30 हजार प्रतिवर्ष एवं समय-समय पर होने वाले संशोधानुसार																		
7	रॉयल्टी की दर	रूपये 28 प्रतिटन एवं समय-समय पर होने वाले संशोधानुसार																		
8	प्रीमियम की आरक्षित दर	प्रचलित रॉयल्टी दर की 20 प्रतिशत																		
9	भूमि का प्रकार	पहाडी तथा पर्वत सिवायचक																		
10	प्लॉट के सीमा स्तम्भों के अक्षान्तर व देशान्तर	<table border="1"> <thead> <tr> <th>सीमा स्तम्भ</th> <th>अक्षान्तर(Latitude)</th> <th>देशान्तर(Longitude)</th> </tr> </thead> <tbody> <tr> <td>X</td> <td>26°28'18.25167"</td> <td>76°48'25.25045"</td> </tr> <tr> <td>A</td> <td>26°28'21.94397"</td> <td>76°48'31.89476"</td> </tr> <tr> <td>B</td> <td>26°28'25.39969"</td> <td>76°48'29.52386"</td> </tr> <tr> <td>C</td> <td>26°28'26.76529"</td> <td>76°48'31.98133"</td> </tr> <tr> <td>D</td> <td>26°28'23.30957"</td> <td>76°48'34.35222"</td> </tr> </tbody> </table>	सीमा स्तम्भ	अक्षान्तर(Latitude)	देशान्तर(Longitude)	X	26°28'18.25167"	76°48'25.25045"	A	26°28'21.94397"	76°48'31.89476"	B	26°28'25.39969"	76°48'29.52386"	C	26°28'26.76529"	76°48'31.98133"	D	26°28'23.30957"	76°48'34.35222"
सीमा स्तम्भ	अक्षान्तर(Latitude)	देशान्तर(Longitude)																		
X	26°28'18.25167"	76°48'25.25045"																		
A	26°28'21.94397"	76°48'31.89476"																		
B	26°28'25.39969"	76°48'29.52386"																		
C	26°28'26.76529"	76°48'31.98133"																		
D	26°28'23.30957"	76°48'34.35222"																		

भवदीय

 (सहस्र सौरण)
 खनि अभियन्ता
 करौली

राजस्थान सरकार
कार्यालय खनि अभियन्ता, करौली


क्र०सं०	विवरण																			
1	प्लॉट क्रमांक	7																		
2	कार्यालय का नाम जहाँ प्लॉट आता है	खनि अभियन्ता, करौली																		
3	प्लॉट का राजस्व ग्राम, तहसील, जिला	सलेमपुर, सपोटरा-करौली																		
4	प्लॉट का क्षेत्रफल	1.00 हैक्टेयर																		
5	खनिज	मैसेनरी स्टोन																		
6	स्थिर भाटक	रूपये 30 हजार प्रतिवर्ष एवं समय-समय पर होने वाले संशोधानुसार																		
7	रॉयल्टी की दर	रूपये 28 प्रतिटन एवं समय-समय पर होने वाले संशोधानुसार																		
8	प्रीमियम की आरक्षित दर	प्रचलित रॉयल्टी दर की 20 प्रतिशत																		
9	भूमि का प्रकार	पहाड़ी तथा पर्वत सिवायचक																		
10	प्लॉट के सीमा स्तम्भों के अक्षान्तर व देशान्तर	<table border="1"> <thead> <tr> <th>सीमा स्तम्भ</th> <th>अक्षान्तर(Latitude)</th> <th>देशान्तर(Longitude)</th> </tr> </thead> <tbody> <tr> <td>X</td> <td>26°28'18.25167"</td> <td>76°48'25.25045"</td> </tr> <tr> <td>A</td> <td>26°28'23.30957"</td> <td>76°48'34.35222"</td> </tr> <tr> <td>B</td> <td>26°28'26.76529"</td> <td>76°48'31.98133"</td> </tr> <tr> <td>C</td> <td>26°28'28.13089"</td> <td>76°48'34.43882"</td> </tr> <tr> <td>D</td> <td>26°28'24.67515"</td> <td>76°48'36.80970"</td> </tr> </tbody> </table>	सीमा स्तम्भ	अक्षान्तर(Latitude)	देशान्तर(Longitude)	X	26°28'18.25167"	76°48'25.25045"	A	26°28'23.30957"	76°48'34.35222"	B	26°28'26.76529"	76°48'31.98133"	C	26°28'28.13089"	76°48'34.43882"	D	26°28'24.67515"	76°48'36.80970"
सीमा स्तम्भ	अक्षान्तर(Latitude)	देशान्तर(Longitude)																		
X	26°28'18.25167"	76°48'25.25045"																		
A	26°28'23.30957"	76°48'34.35222"																		
B	26°28'26.76529"	76°48'31.98133"																		
C	26°28'28.13089"	76°48'34.43882"																		
D	26°28'24.67515"	76°48'36.80970"																		

सहदीय

(सहदेव सारण)
खनि अभियन्ता
करौली

राजस्थान सरकार
कार्यालय खनि अभियन्ता, करौली

क्र०सं०	विवरण			
1	प्लॉट क्रमांक	8		
2	कार्यालय का नाम जहाँ प्लॉट आता है	खनि अभियन्ता, करौली		
3	प्लॉट का राजस्व ग्राम, तहसील, जिला	सलेमपुर, सपोटरा-करौली		
4	प्लॉट का क्षेत्रफल	1.00 हैक्टेयर		
5	खनिज	मैसेनरी स्टोन		
6	स्थिर भाटक	रूपये 30 हजार प्रतिवर्ष एवं समय-समय पर होने वाले संशोधानुसार		
7	रॉयल्टी की दर	रूपये 28 प्रतिटन एवं समय-समय पर होने वाले संशोधानुसार		
8	प्रीमियम की आरक्षित दर	प्रचलित रॉयल्टी दर की 20 प्रतिशत		
9	भूमि का प्रकार	पहाडी तथा पर्वत सिवायचक		
10	प्लॉट के सीमा स्तम्भों के अक्षांतर व देशान्तर	सीमा स्तम्भ	अक्षांतर(Latitude)	देशान्तर(Longitude)
		X	26°28'18.25233"	76°48'25.25023"
		Y	26°28'24.67605"	76°48'36.80992"
		A	26°28'24.45487"	76°48'36.96166"
		B	26°28'28.50329"	76°48'34.18416"
		C	26°28'29.17362"	76°48'35.39048"
		D	26°28'29.39479"	76°48'35.23873"
		E	26°28'29.86457"	76°48'36.08415"
F	26°28'25.59496"	76°48'39.01337"		

भवदीय




(सहदेव सारण)

खनि अभियन्ता

करौली

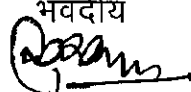
राजस्थान सरकार
कार्यालय खनि अभियन्ता, करौली

क्र०सं०		विवरण																					
1	प्लॉट क्रमांक	9																					
2	कार्यालय का नाम जहाँ प्लॉट आता है	खनि अभियन्ता, करौली																					
3	प्लॉट का राजस्व ग्राम, तहसील, जिला	सलेमपुर, सपोटरा-करौली																					
4	प्लॉट का क्षेत्रफल	1.00 हैक्टेयर																					
5	खनिज	मैसेनरी स्टोन																					
6	स्थिर भाटक	रुपये 30 हजार प्रतिवर्ष एवं समय-समय पर होने वाले संशोधानुसार																					
7	रॉयल्टी की दर	रुपये 28 प्रतिटन एवं समय-समय पर होने वाले संशोधानुसार																					
8	प्रीमियम की आरक्षित दर	प्रचलित रॉयल्टी दर की 20 प्रतिशत																					
9	भूमि का प्रकार	पहाड़ी तथा पर्वत सिवायचक																					
10	प्लॉट के सीमा स्तम्भों के अक्षान्तर व देशान्तर	<table border="1"> <thead> <tr> <th>सीमा स्तम्भ</th> <th>अक्षान्तर(Latitude)</th> <th>देशान्तर(Longitude)</th> </tr> </thead> <tbody> <tr> <td>X</td> <td>26°28'18.25233"</td> <td>76°48'25.25023"</td> </tr> <tr> <td>Y</td> <td>26°28'25.81614"</td> <td>76°48'38.86163"</td> </tr> <tr> <td>A</td> <td>26°28'25.59496"</td> <td>76°48'39.01337"</td> </tr> <tr> <td>B</td> <td>26°28'29.86474"</td> <td>76°48'36.08403"</td> </tr> <tr> <td>C</td> <td>26°28'30.97079"</td> <td>76°48'38.07451"</td> </tr> <tr> <td>D</td> <td>26°28'26.70100"</td> <td>76°48'41.00384"</td> </tr> </tbody> </table>	सीमा स्तम्भ	अक्षान्तर(Latitude)	देशान्तर(Longitude)	X	26°28'18.25233"	76°48'25.25023"	Y	26°28'25.81614"	76°48'38.86163"	A	26°28'25.59496"	76°48'39.01337"	B	26°28'29.86474"	76°48'36.08403"	C	26°28'30.97079"	76°48'38.07451"	D	26°28'26.70100"	76°48'41.00384"
सीमा स्तम्भ	अक्षान्तर(Latitude)	देशान्तर(Longitude)																					
X	26°28'18.25233"	76°48'25.25023"																					
Y	26°28'25.81614"	76°48'38.86163"																					
A	26°28'25.59496"	76°48'39.01337"																					
B	26°28'29.86474"	76°48'36.08403"																					
C	26°28'30.97079"	76°48'38.07451"																					
D	26°28'26.70100"	76°48'41.00384"																					

भवदीय

(सहस्रव सारण)
खनि अभियन्ता
करौली


राजस्थान सरकार
कार्यालय खनि अभियन्ता, करौली

क्र०सं०		विवरण																								
1	प्लॉट क्रमांक	10																								
2	कार्यालय का नाम जहाँ प्लॉट आता है	खनि अभियन्ता, करौली																								
3	प्लॉट का राजस्व ग्राम, तहसील, जिला	सलेमपुर, सपोटरा-करौली																								
4	प्लॉट का क्षेत्रफल	1.00 हैक्टेयर																								
5	खनिज	मैसेनरी स्टोन																								
6	स्थिर भाटक	रूपये 30 हजार प्रतिवर्ष एवं समय-समय पर होने वाले संशोधानुसार																								
7	रॉयल्टी की दर	रूपये 28 प्रतिटन एवं समय-समय पर होने वाले संशोधानुसार																								
8	प्रीमियम की आरक्षित दर	प्रचलित रॉयल्टी दर की 20 प्रतिशत																								
9	भूमि का प्रकार	पहाडी तथा पर्वत सिवायचक																								
10	प्लॉट के सीमा स्तम्भों के अक्षान्तर व देशान्तर	<table border="1"> <thead> <tr> <th>सीमा स्तम्भ</th> <th>अक्षान्तर(Latitude)</th> <th>देशान्तर(Longitude)</th> </tr> </thead> <tbody> <tr> <td>X</td> <td>26°28'18.25233"</td> <td>76°48'25.25023"</td> </tr> <tr> <td>A</td> <td>26°28'26.92218"</td> <td>76°48'40.85210"</td> </tr> <tr> <td>B</td> <td>26°28'30.91273"</td> <td>76°48'38.11434"</td> </tr> <tr> <td>C</td> <td>26°28'31.51932"</td> <td>76°48'39.20597"</td> </tr> <tr> <td>D</td> <td>26°28'29.75366"</td> <td>76°48'40.41733"</td> </tr> <tr> <td>E</td> <td>26°28'30.78733"</td> <td>76°48'42.27740"</td> </tr> <tr> <td>F</td> <td>26°28'28.56232"</td> <td>76°48'43.80380"</td> </tr> </tbody> </table>	सीमा स्तम्भ	अक्षान्तर(Latitude)	देशान्तर(Longitude)	X	26°28'18.25233"	76°48'25.25023"	A	26°28'26.92218"	76°48'40.85210"	B	26°28'30.91273"	76°48'38.11434"	C	26°28'31.51932"	76°48'39.20597"	D	26°28'29.75366"	76°48'40.41733"	E	26°28'30.78733"	76°48'42.27740"	F	26°28'28.56232"	76°48'43.80380"
सीमा स्तम्भ	अक्षान्तर(Latitude)	देशान्तर(Longitude)																								
X	26°28'18.25233"	76°48'25.25023"																								
A	26°28'26.92218"	76°48'40.85210"																								
B	26°28'30.91273"	76°48'38.11434"																								
C	26°28'31.51932"	76°48'39.20597"																								
D	26°28'29.75366"	76°48'40.41733"																								
E	26°28'30.78733"	76°48'42.27740"																								
F	26°28'28.56232"	76°48'43.80380"																								

भवदीय

(सहदेव सारण)
खनि अभियन्ता
करौली


राजस्थान सरकार
कार्यालय खनि अभियन्ता, करौली

क्र०सं०		विवरण		
1	प्लॉट क्रमांक	11		
2	कार्यालय का नाम जहाँ प्लॉट आता है	खनि अभियन्ता, करौली		
3	प्लॉट का राजस्व ग्राम, तहसील, जिला	सलेमपुर, सपोटरा-करौली		
4	प्लॉट का क्षेत्रफल	1.00 हैक्टेयर		
5	खनिज	मैसेनरी स्टोन		
6	स्थिर भाटक	रूपये 30 हजार प्रतिवर्ष एवं समय-समय पर होने वाले संशोधानुसार		
7	रॉयल्टी की दर	रूपये 28 प्रतिटन एवं समय-समय पर होने वाले संशोधानुसार		
8	प्रीमियम की आरक्षित दर	प्रचलित रॉयल्टी दर की 20 प्रतिशत		
9	भूमि का प्रकार	पहाड़ी तथा पर्वत सिवायचक		
10	प्लॉट के सीमा स्तम्भों के अक्षान्तर व देशान्तर	सीमा स्तम्भ	अक्षान्तर(Latitude)	देशान्तर(Longitude)
		X	26°28'18.25233"	76°48'25.25023"
		Y	26°28'28.56232"	76°48'43.80380"
		A	26°28'30.22115"	76°48'42.66576"
		B	26°28'32.35488"	76°48'46.50583"
		C	26°28'30.14309"	76°48'48.02320"
		D	26°28'28.00937"	76°48'44.18314"

भवदीय

(सहदेव सारण)
खनि अभियन्ता
करौली


राजस्थान सरकार
कार्यालय खनि अभियन्ता, करौली

क्र०सं०		विवरण																								
1	प्लॉट क्रमांक	12																								
2	कार्यालय का नाम जहाँ प्लॉट आता है	खनि अभियन्ता, करौली																								
3	प्लॉट का राजस्व ग्राम, तहसील, जिला	सलेमपुर, सपोटरा-करौली																								
4	प्लॉट का क्षेत्रफल	1.00 हैक्टेयर																								
5	खनिज	मैसेनरी स्टोन																								
6	स्थिर भाटक	रूपये 30 हजार प्रतिवर्ष एवं समय-समय पर होने वाले संशोधानुसार																								
7	रॉयल्टी की दर	रूपये 28 प्रतिटन एवं समय-समय पर होने वाले संशोधानुसार																								
8	प्रीमियम की आरक्षित दर	प्रचलित रॉयल्टी दर की 20 प्रतिशत																								
9	भूमि का प्रकार	पहाड़ी तथा पर्वत सिवायचक																								
10	प्लॉट के सीमा स्तम्भों के अक्षान्तर व देशान्तर	<table border="1"> <thead> <tr> <th>सीमा स्तम्भ</th> <th>अक्षान्तर(Latitude)</th> <th>देशान्तर(Longitude)</th> </tr> </thead> <tbody> <tr> <td>X</td> <td>26°28'18.25233"</td> <td>76°48'25.25023"</td> </tr> <tr> <td>A</td> <td>26°28'19.54302"</td> <td>76°48'24.36470"</td> </tr> <tr> <td>B</td> <td>26°28'18.19185"</td> <td>76°48'21.32457"</td> </tr> <tr> <td>C</td> <td>26°28'15.98679"</td> <td>76°48'19.57407"</td> </tr> <tr> <td>D</td> <td>26°28'16.14980"</td> <td>76°48'18.92325"</td> </tr> <tr> <td>E</td> <td>26°28'18.35025"</td> <td>76°48'19.84787"</td> </tr> <tr> <td>F</td> <td>26°28'22.55259"</td> <td>76°48'22.29982"</td> </tr> </tbody> </table>	सीमा स्तम्भ	अक्षान्तर(Latitude)	देशान्तर(Longitude)	X	26°28'18.25233"	76°48'25.25023"	A	26°28'19.54302"	76°48'24.36470"	B	26°28'18.19185"	76°48'21.32457"	C	26°28'15.98679"	76°48'19.57407"	D	26°28'16.14980"	76°48'18.92325"	E	26°28'18.35025"	76°48'19.84787"	F	26°28'22.55259"	76°48'22.29982"
सीमा स्तम्भ	अक्षान्तर(Latitude)	देशान्तर(Longitude)																								
X	26°28'18.25233"	76°48'25.25023"																								
A	26°28'19.54302"	76°48'24.36470"																								
B	26°28'18.19185"	76°48'21.32457"																								
C	26°28'15.98679"	76°48'19.57407"																								
D	26°28'16.14980"	76°48'18.92325"																								
E	26°28'18.35025"	76°48'19.84787"																								
F	26°28'22.55259"	76°48'22.29982"																								

भवदीय

(सहसर्वे सारण)
खनि अभियन्ता
करौली

राजस्थान सरकार
कार्यालय खनि अभियन्ता, करौली

क्र०सं०	विवरण																												
1	प्लॉट क्रमांक	13																											
2	कार्यालय का नाम जहाँ प्लॉट आता है	खनि अभियन्ता, करौली																											
3	प्लॉट का राजस्व ग्राम, तहसील, जिला	सलेमपुर, सपोटरा-करौली																											
4	प्लॉट का क्षेत्रफल	1.1647 हैक्टेयर																											
5	खनिज	मैसेनरी स्टोन																											
6	स्थिर भाटक	रूपये 34950 प्रतिवर्ष एवं समय-समय पर होने वाले संशोधानुसार																											
7	रॉयल्टी की दर	रूपये 28 प्रतिटन एवं समय-समय पर होने वाले संशोधानुसार																											
8	प्रीमियम की आरक्षित दर	प्रचलित रॉयल्टी दर की 20 प्रतिशत																											
9	भूमि का प्रकार	पहाड़ी तथा पर्वत सिवायचक																											
10	प्लॉट के सीमा स्तम्भों के अक्षान्तर व देशान्तर	<table border="1"> <thead> <tr> <th>सीमा स्तम्भ</th> <th>अक्षान्तर(Latitude)</th> <th>देशान्तर(Longitude)</th> </tr> </thead> <tbody> <tr> <td>A</td> <td>26°28'15.86628"</td> <td>76°48'30.53684"</td> </tr> <tr> <td>B</td> <td>26°28'14.10675"</td> <td>76°48'27.37060"</td> </tr> <tr> <td>C</td> <td>26°28'15.62812"</td> <td>76°48'26.32682"</td> </tr> <tr> <td>D</td> <td>26°28'16.09003"</td> <td>76°48'27.15800"</td> </tr> <tr> <td>E</td> <td>26°28'17.42755"</td> <td>76°48'26.24035"</td> </tr> <tr> <td>F</td> <td>26°28'17.63548"</td> <td>76°48'26.61450"</td> </tr> <tr> <td>G</td> <td>26°28'18.63095"</td> <td>76°48'25.93152"</td> </tr> <tr> <td>H</td> <td>26°28'19.72066"</td> <td>76°48'27.89243"</td> </tr> </tbody> </table>	सीमा स्तम्भ	अक्षान्तर(Latitude)	देशान्तर(Longitude)	A	26°28'15.86628"	76°48'30.53684"	B	26°28'14.10675"	76°48'27.37060"	C	26°28'15.62812"	76°48'26.32682"	D	26°28'16.09003"	76°48'27.15800"	E	26°28'17.42755"	76°48'26.24035"	F	26°28'17.63548"	76°48'26.61450"	G	26°28'18.63095"	76°48'25.93152"	H	26°28'19.72066"	76°48'27.89243"
सीमा स्तम्भ	अक्षान्तर(Latitude)	देशान्तर(Longitude)																											
A	26°28'15.86628"	76°48'30.53684"																											
B	26°28'14.10675"	76°48'27.37060"																											
C	26°28'15.62812"	76°48'26.32682"																											
D	26°28'16.09003"	76°48'27.15800"																											
E	26°28'17.42755"	76°48'26.24035"																											
F	26°28'17.63548"	76°48'26.61450"																											
G	26°28'18.63095"	76°48'25.93152"																											
H	26°28'19.72066"	76°48'27.89243"																											

भवदीय

(सहदेव सारण)
खनि अभियन्ता
करौली

राजस्थान सरकार
कार्यालय खनि अभियन्ता, खान एवं भू-विज्ञान विभाग, चित्तौड़गढ़

क्र.स.	विवरण															
1	प्लॉट क्रमांक															
2	कार्यालय का नाम जहां प्लॉट आता है।															
3	प्लॉट का राजस्व ग्राम तहसील, जिला															
4	प्लॉट का क्षेत्रफल															
5	खनिज															
6	स्थिर भाटक															
7	रॉयल्टी की दर															
8	प्रीमियम की आरक्षित दर															
9	भूमि का प्रकार															
10	प्लॉट के सीमा स्तम्भों के अक्षान्तर व देशान्तर (सीमांकन रिपोर्ट अनुसार)															
	<table border="1"><thead><tr><th>सीमा स्तम्भ</th><th>अक्षान्तर (Latitude)</th><th>देशान्तर (Longitude)</th></tr></thead><tbody><tr><td>A</td><td>24°56'39.9576"</td><td>74°12'08.7004"</td></tr><tr><td>B</td><td>24°56'36.9800"</td><td>74°12'07.2693"</td></tr><tr><td>C</td><td>24°56'35.6752"</td><td>74°12'10.5351"</td></tr><tr><td>D</td><td>24°56'38.6528"</td><td>74°12'11.9662"</td></tr></tbody></table>	सीमा स्तम्भ	अक्षान्तर (Latitude)	देशान्तर (Longitude)	A	24°56'39.9576"	74°12'08.7004"	B	24°56'36.9800"	74°12'07.2693"	C	24°56'35.6752"	74°12'10.5351"	D	24°56'38.6528"	74°12'11.9662"
सीमा स्तम्भ	अक्षान्तर (Latitude)	देशान्तर (Longitude)														
A	24°56'39.9576"	74°12'08.7004"														
B	24°56'36.9800"	74°12'07.2693"														
C	24°56'35.6752"	74°12'10.5351"														
D	24°56'38.6528"	74°12'11.9662"														
11	विशेष शर्त															

वरिष्ठ मात्राधिकार
कार्यालय खनि अभियन्ता
चित्तौड़गढ़

खनि अभियन्ता
खान एवं भू विज्ञान विभाग
चित्तौड़गढ़ (राज.)

राजस्थान सरकार
कार्यालय खनि अभियन्ता, खान एवं भू-विज्ञान विभाग, चित्तौड़गढ़

क्र.स.	विवरण																								
1	प्लॉट क्रमांक																								
2	कार्यालय का नाम जहां प्लॉट आता है।																								
3	प्लॉट का राजस्व ग्राम तहसील, जिला																								
4	प्लॉट का क्षेत्रफल																								
5	खनिज																								
6	स्थिर भाटक																								
7	रॉयल्टी की दर																								
8	प्रीमियम की आरक्षित दर																								
9	भूमि का प्रकार																								
10	प्लॉट के सीमा स्तम्भों के अक्षान्तर व देशान्तर (सीमांकन रिपोर्ट अनुसार)																								
	<table border="1"> <thead> <tr> <th>सीमा स्तम्भ</th> <th>अक्षान्तर (Latitude)</th> <th>देशान्तर (Longitude)</th> </tr> </thead> <tbody> <tr> <td>A</td> <td>24°56'36.9800"</td> <td>74°12'07.2693"</td> </tr> <tr> <td>B</td> <td>24°56'34.0024"</td> <td>74°12'05.8382"</td> </tr> <tr> <td>C</td> <td>24°56'32.6976"</td> <td>74°12'09.1040"</td> </tr> <tr> <td>D</td> <td>24°56'35.6752"</td> <td>74°12'10.5351"</td> </tr> <tr> <td>E</td> <td></td> <td></td> </tr> <tr> <td>F</td> <td></td> <td></td> </tr> <tr> <td>G</td> <td></td> <td></td> </tr> </tbody> </table>	सीमा स्तम्भ	अक्षान्तर (Latitude)	देशान्तर (Longitude)	A	24°56'36.9800"	74°12'07.2693"	B	24°56'34.0024"	74°12'05.8382"	C	24°56'32.6976"	74°12'09.1040"	D	24°56'35.6752"	74°12'10.5351"	E			F			G		
सीमा स्तम्भ	अक्षान्तर (Latitude)	देशान्तर (Longitude)																							
A	24°56'36.9800"	74°12'07.2693"																							
B	24°56'34.0024"	74°12'05.8382"																							
C	24°56'32.6976"	74°12'09.1040"																							
D	24°56'35.6752"	74°12'10.5351"																							
E																									
F																									
G																									
11	विशेष शर्त																								
	<ol style="list-style-type: none"> ब्लास्टिंग हेतु खान सुरक्षा महानिदेशालय एवं Competent Authority से अनुमति प्राप्त की जावे। क्षेत्र में बेस मेटल पाए जाने पर क्षेत्र को राज्य सरकार के पक्ष में छोड़ देने की शर्त पर। 																								

वरिष्ठ माइनिंग इंजीनियर
कार्यालय खनि अभियन्ता
चित्तौड़गढ़

खनि अभियन्ता
खान एवं भू विज्ञान विभाग
चित्तौड़गढ़ (राज.)

राजस्थान सरकार
कार्यालय खनि अभियन्ता, खान एवं भू-विज्ञान विभाग, चित्तौड़गढ़

क्र.स.	विवरण			
1	प्लॉट क्रमांक 7			
2	कार्यालय का नाम जहां प्लॉट आता है। खनि अभियन्ता, चित्तौड़गढ़			
3	प्लॉट का राजस्व ग्राम तहसील, जिला जाशमा, भोपालसागर, चित्तौड़गढ़			
4	प्लॉट का क्षेत्रफल 1 हेक्टर			
5	खनिज मेसेनरी स्टोन			
6	स्थिर भाटक 30,000./- वार्षिक एवं समय-समय पर होने वाले संशोधनानुसार।			
7	रॉयल्टी की दर 28/प्रतिटन एवं समय-समय पर होने वाले संशोधन अनुसार।			
8	प्रीमियम की आरक्षित दर प्रचलित रॉयल्टी दर की 20 प्रतिशत			
9	भूमि का प्रकार राजकीय बिलानाम			
10	प्लॉट के सीमा स्तम्भों के अक्षान्तर व देशान्तर (सीमांकन रिपोर्ट अनुसार)	सीमा स्तम्भ	अक्षान्तर (Latitude)	देशान्तर (Longitude)
		A	24°56'34.0024"	74°12'05.8382"
		B	24°56'30.2804"	74°12'04.0493"
		C	24°56'29.2365"	74°12'06.6619"
		D	24°56'32.9585"	74°12'08.4508"
		E		
		F		
		G		
11	विशेष शर्त 1. ब्लास्टिंग हेतु खान सुरक्षा महानिदेशालय एवं Competent Authority से अनुमति प्राप्त की जावे। 2. क्षेत्र में बेस मेटल पाए जाने पर क्षेत्र को राज्य सरकार के पक्ष में छोड़ देने की शर्त पर।			

(Handwritten Signature)


वरिष्ठ अधिकारी
कार्यालय खनि अभियन्ता
चित्तौड़गढ़


(Handwritten Signature)

खनि अभियन्ता
खान एवं भू-विज्ञान विभाग
चित्तौड़गढ़ (राज.)

राजस्थान सरकार
कार्यालय खनि अभियन्ता, खान एवं भू-विज्ञान विभाग, चित्तौड़गढ़

क्र.स.	विवरण			
1	प्लॉट क्रमांक	8		
2	कार्यालय का नाम जहां प्लॉट आता है।	खनि अभियन्ता, चित्तौड़गढ़		
3	प्लॉट का राजस्व ग्राम तहसील, जिला	जाशमा, भोपालसागर, चित्तौड़गढ़		
4	प्लॉट का क्षेत्रफल	1 हेक्टर		
5	खनिज	मेसेनरी स्टोन		
6	स्थिर भाटक	30,000./- वार्षिक एवं समय-समय पर होने वाले संशोधनानुसार।		
7	रॉयल्टी की दर	28/प्रतिटन एवं समय-समय पर होने वाले संशोधन अनुसार।		
8	प्रीमियम की आरक्षित दर	प्रचलित रॉयल्टी दर की 20 प्रतिशत		
9	भूमि का प्रकार	राजकीय बिलानाम		
10	प्लॉट के सीमा स्तम्भों के अक्षान्तर व देशान्तर (सीमांकन रिपोर्ट अनुसार)	सीमा स्तम्भ	अक्षान्तर (Latitude)	देशान्तर (Longitude)
		A	24°56'30.2804"	74°12'04.0493"
		B	24°56'26.5583"	74°12'02.2605"
		C	24°56'25.5145"	74°12'04.8731"
		D	24°56'29.2365"	74°12'06.6619"
		E		
		F		
		G		
11	विशेष शर्त	<ol style="list-style-type: none"> ब्लास्टिंग हेतु खान सुरक्षा महानिदेशालय एवं Competent Authority से अनुमति प्राप्त की जावे। क्षेत्र में बेस मेटल पाए जाने पर क्षेत्र को राज्य सरकार के पक्ष में छोड़ देने की शर्त पर। 		


वरिष्ठ अधिकारी
कार्यालय खनि अभियन्ता
चित्तौड़गढ़


वरिष्ठ अधिकारी
खान एवं भू विज्ञान विभाग
चित्तौड़गढ़ (राज.)

राजस्थान सरकार
कार्यालय खनि अभियन्ता, खान एवं भू-विज्ञान विभाग, चित्तौड़गढ़

क्र.स.	विवरण			
1	प्लॉट क्रमांक	9		
2	कार्यालय का नाम जहां प्लॉट आता है।	खनि अभियन्ता, चित्तौड़गढ़		
3	प्लॉट का राजस्व ग्राम तहसील, जिला	जाशमा, भोपालसागर, चित्तौड़गढ़		
4	प्लॉट का क्षेत्रफल	1 हेक्टर		
5	खनिज	मैसेनरी स्टोन		
6	स्थिर भाटक	30,000./- वार्षिक एवं समय-समय पर होने वाले संशोधनानुसार।		
7	रॉयल्टी की दर	28/प्रतिटन एवं समय-समय पर होने वाले संशोधन अनुसार।		
8	प्रीमियम की आरक्षित दर	प्रचलित रॉयल्टी दर की 20 प्रतिशत		
9	भूमि का प्रकार	राजकीय बिलानाम		
10	प्लॉट के सीमा स्तम्भों के अक्षान्तर व देशान्तर (सीमांकन रिपोर्ट अनुसार)	सीमा स्तम्भ	अक्षान्तर (Latitude)	देशान्तर (Longitude)
		A	24°56'40.7548"	74°12'11.1469"
		B	24°56'42.4903"	74°12'06.8033"
		C	24°56'39.7360"	74°12'05.4795"
		D	24°56'38.6922"	74°12'08.0922"
		E	24°56'39.9576"	74°12'08.7004"
		F	24°56'39.2660"	74°12'10.4313"
		G		
11	विशेष शर्त	<ol style="list-style-type: none"> ब्लास्टिंग हेतु खान सुरक्षा महानिदेशालय एवं Competent Authority से अनुमति प्राप्त की जावे। क्षेत्र में बेस मेटल पाए जाने पर क्षेत्र को राज्य सरकार के पक्ष में छोड़ देने की शर्त पर। 		

(Handwritten Signature)

वरिष्ठ मानचित्रकार
कार्यालय खनि अभियन्ता
चित्तौड़गढ़

(Handwritten Signature)


खनि अभियन्ता
खान एवं भू विज्ञान विभाग
चित्तौड़गढ़ (राज.)

राजस्थान सरकार
कार्यालय खनि अभियन्ता, खान एवं भू-विज्ञान विभाग, चित्तौड़गढ़

क्र.स.	विवरण			
1	प्लॉट क्रमांक	10		
2	कार्यालय का नाम जहां प्लॉट आता है।	खनि अभियन्ता, चित्तौड़गढ़		
3	प्लॉट का राजस्व ग्राम तहसील, जिला	जाशमा, भोपालसागर, चित्तौड़गढ़		
4	प्लॉट का क्षेत्रफल	1 हेक्टर		
5	खनिज	मेसेनरी स्टोन		
6	स्थिर भाटक	30,000./- वार्षिक एवं समय-समय पर होने वाले संशोधनानुसार।		
7	रॉयल्टी की दर	28/प्रतिटन एवं समय-समय पर होने वाले संशोधन अनुसार।		
8	प्रीमियम की आरक्षित दर	प्रचलित रॉयल्टी दर की 20 प्रतिशत		
9	भूमि का प्रकार	राजकीय बिलानाम		
10	प्लॉट के सीमा स्तम्भों के अक्षान्तर व देशान्तर (सीमांकन रिपोर्ट अनुसार)	सीमा स्तम्भ	अक्षान्तर (Latitude)	देशान्तर (Longitude)
		A	24°56'39.7360"	74°12'05.4795"
		B	24°56'36.0140"	74°12'03.6906"
		C	24°56'34.9701"	74°12'06.3033"
		D	24°56'38.6922"	74°12'08.0922"
		E		
		F		
		G		
11	विशेष शर्तें	<p>1 ब्लास्टिंग हेतु खान सुरक्षा महानिदेशालय एवं Competent Authority से अनुमति प्राप्त की जावे।</p> <p>2 क्षेत्र में बेस मेटल पाए जाने पर क्षेत्र को राज्य सरकार के पक्ष में छोड़ देने की शर्त पर।</p>		



वरिष्ठ मात्रचित्रकार
कार्यालय खनि अभियन्ता
चित्तौड़गढ़



खनि अभियन्ता
खान एवं भू विज्ञान विभाग
चित्तौड़गढ़ (राज.)

राजस्थान सरकार
कार्यालय खनि अभियन्ता, खान एवं भू-विज्ञान विभाग, चित्तौड़गढ़

क्र.स.		विवरण																								
1	प्लॉट क्रमांक	11																								
2	कार्यालय का नाम जहां प्लॉट आता है।	खनि अभियन्ता, चित्तौड़गढ़																								
3	प्लॉट का राजस्व ग्राम तहसील, जिला	जाशमा, भोपालसागर, चित्तौड़गढ़																								
4	प्लॉट का क्षेत्रफल	1 हेक्टर																								
5	खनिज	मेसेनरी स्टोन																								
6	स्थिर भाटक	30,000./- वार्षिक एवं समय-समय पर होने वाले संशोधनानुसार।																								
7	रॉयल्टी की दर	28/प्रतिटन एवं समय-समय पर होने वाले संशोधन अनुसार।																								
8	प्रीमियम की आरक्षित दर	प्रचलित रॉयल्टी दर की 20 प्रतिशत																								
9	भूमि का प्रकार	राजकीय बिलानाम																								
10	प्लॉट के सीमा स्तम्भों के अक्षान्तर व देशान्तर (सीमांकन रिपोर्ट अनुसार)	<table border="1"><thead><tr><th>सीमा स्तम्भ</th><th>अक्षान्तर (Latitude)</th><th>देशान्तर (Longitude)</th></tr></thead><tbody><tr><td>A</td><td>24°56'36.0140"</td><td>74°12'03.6906"</td></tr><tr><td>B</td><td>24°56'32.3252"</td><td>74°12'01.9177"</td></tr><tr><td>C</td><td>24°56'31.2813"</td><td>74°12'04.5304"</td></tr><tr><td>D</td><td>24°56'34.9701"</td><td>74°12'06.3033"</td></tr><tr><td>E</td><td></td><td></td></tr><tr><td>F</td><td></td><td></td></tr><tr><td>G</td><td></td><td></td></tr></tbody></table>	सीमा स्तम्भ	अक्षान्तर (Latitude)	देशान्तर (Longitude)	A	24°56'36.0140"	74°12'03.6906"	B	24°56'32.3252"	74°12'01.9177"	C	24°56'31.2813"	74°12'04.5304"	D	24°56'34.9701"	74°12'06.3033"	E			F			G		
सीमा स्तम्भ	अक्षान्तर (Latitude)	देशान्तर (Longitude)																								
A	24°56'36.0140"	74°12'03.6906"																								
B	24°56'32.3252"	74°12'01.9177"																								
C	24°56'31.2813"	74°12'04.5304"																								
D	24°56'34.9701"	74°12'06.3033"																								
E																										
F																										
G																										
11	विशेष शर्त	<ol style="list-style-type: none">ब्लास्टिंग हेतु खान सुरक्षा महानिदेशालय एवं Competent Authority से अनुमति प्राप्त की जावे।क्षेत्र में बेस मेटल पाए जाने पर क्षेत्र को राज्य सरकार के पक्ष में छोड़ देने की शर्त पर।																								




वरिष्ठ मातृविभाकार
कार्यालय खनि अभियन्ता
चित्तौड़गढ़




खनि अभियन्ता
खान एवं भू-विज्ञान विभाग
चित्तौड़गढ़ (राज.)

राजस्थान सरकार
कार्यालय खनि अभियन्ता, खान एवं भू-विज्ञान विभाग, चित्तौड़गढ़

क्र.स.		विवरण															
1	प्लॉट क्रमांक	12															
2	कार्यालय का नाम जहाँ प्लॉट आता है।	खनि अभियन्ता, चित्तौड़गढ़															
3	प्लॉट का राजस्व ग्राम तहसील, जिला	जाशमा, भोपालसागर, चित्तौड़गढ़															
4	प्लॉट का क्षेत्रफल	1 हेक्टर															
5	खनिज	मेसेनरी स्टोन															
6	स्थिर भाटक	30,000./- वार्षिक एवं समय-समय पर होने वाले संशोधनानुसार।															
7	रॉयल्टी की दर	28/प्रतिटन एवं समय-समय पर होने वाले संशोधन अनुसार।															
8	प्रीमियम की आरक्षित दर	प्रचलित रॉयल्टी दर की 20 प्रतिशत															
9	भूमि का प्रकार	राजकीय बिलानाम															
10	प्लॉट के सीमा स्तम्भों के अक्षान्तर व देशान्तर (सीमांकन रिपोर्ट अनुसार)	<table border="1"> <thead> <tr> <th>सीमा स्तम्भ</th> <th>अक्षान्तर (Latitude)</th> <th>देशान्तर (Longitude)</th> </tr> </thead> <tbody> <tr> <td>A</td> <td>24°56'32.3252"</td> <td>74°12'01.9177"</td> </tr> <tr> <td>B</td> <td>24°56'28.6031"</td> <td>74°12'00.1289"</td> </tr> <tr> <td>C</td> <td>24°56'27.5593"</td> <td>74°12'02.7416"</td> </tr> <tr> <td>D</td> <td>24°56'31.2813"</td> <td>74°12'04.5304"</td> </tr> </tbody> </table>	सीमा स्तम्भ	अक्षान्तर (Latitude)	देशान्तर (Longitude)	A	24°56'32.3252"	74°12'01.9177"	B	24°56'28.6031"	74°12'00.1289"	C	24°56'27.5593"	74°12'02.7416"	D	24°56'31.2813"	74°12'04.5304"
सीमा स्तम्भ	अक्षान्तर (Latitude)	देशान्तर (Longitude)															
A	24°56'32.3252"	74°12'01.9177"															
B	24°56'28.6031"	74°12'00.1289"															
C	24°56'27.5593"	74°12'02.7416"															
D	24°56'31.2813"	74°12'04.5304"															
11	विशेष शर्त	<ol style="list-style-type: none"> ब्लास्टिंग हेतु खान सुरक्षा महानिदेशालय एवं Competent Authority से अनुमति प्राप्त की जावे। क्षेत्र में बेस मेटल पाए जाने पर क्षेत्र को राज्य सरकार के पक्ष में छोड़ देने की शर्त पर। 															


वरिष्ठ मानचित्रकार
कार्यालय खनि अभियन्ता
चित्तौड़गढ़


खनि अभियन्ता
खान एवं भू विज्ञान विभाग
चित्तौड़गढ़ (राज.)

राजस्थान सरकार
कार्यालय खनि अभियन्ता, खान एवं भू-विज्ञान विभाग, चित्तौड़गढ़

क्र.स.	विवरण			
1	प्लॉट क्रमांक	13		
2	कार्यालय का नाम जहां प्लॉट आता है।	खनि अभियन्ता, चित्तौड़गढ़		
3	प्लॉट का राजस्व ग्राम तहसील, जिला	जाशमा, भोपालसागर, चित्तौड़गढ़		
4	प्लॉट का क्षेत्रफल	1 हेक्टर		
5	खनिज	मेसेनरी स्टोन		
6	स्थिर भाटक	30,000./- वार्षिक एवं समय-समय पर होने वाले संशोधनानुसार।		
7	रॉयल्टी की दर	28/प्रतिटन एवं समय-समय पर होने वाले संशोधन अनुसार।		
8	प्रीमियम की आरक्षित दर	प्रचलित रॉयल्टी दर की 20 प्रतिशत		
9	भूमि का प्रकार	राजकीय बिलानाम		
10	प्लॉट के सीमा स्तम्भों के अक्षान्तर व देशान्तर (सीमांकन रिपोर्ट अनुसार)	सीमा स्तम्भ	अक्षान्तर (Latitude)	देशान्तर (Longitude)
		A	24°56'44.5952"	74°12'07.8150"
		B	24°56'45.6390"	74°12'05.2023"
		C	24°56'41.9170"	74°12'03.4134"
		D	24°56'40.8732"	74°12'06.0261"
		E		
		F		
		G		
11	विशेष शर्त	<p>1 ब्लास्टिंग हेतु खान सुरक्षा महानिदेशालय एवं Competent Authority से अनुमति प्राप्त की जावे।</p> <p>2 क्षेत्र में बेस मेटल पाए जाने पर क्षेत्र को राज्य सरकार के पक्ष में छोड़ देने की शर्त पर।</p>		

वरिष्ठ मानविकार
कार्यालय खनि अभियन्ता
चित्तौड़गढ़

खनि अभियन्ता
खान एवं भू विज्ञान विभाग
चित्तौड़गढ़ (राज.)

राजस्थान सरकार
कार्यालय खनि अभियन्ता, खान एवं भू-विज्ञान विभाग, चित्तौड़गढ़

क्र.स.		विवरण																								
1	प्लॉट क्रमांक	14																								
2	कार्यालय का नाम जहां प्लॉट आता है।	खनि अभियन्ता, चित्तौड़गढ़																								
3	प्लॉट का राजस्व ग्राम तहसील, जिला	जाशमा, भोपालसागर, चित्तौड़गढ़																								
4	प्लॉट का क्षेत्रफल	1 हेक्टर																								
5	खनिज	मेसेनरी स्टोन																								
6	स्थिर भाटक	30,000./- वार्षिक एवं समय-समय पर होने वाले संशोधनानुसार।																								
7	रॉयल्टी की दर	28/प्रतिटन एवं समय-समय पर होने वाले संशोधन अनुसार।																								
8	प्रीमियम की आरक्षित दर	प्रचलित रॉयल्टी दर की 20 प्रतिशत																								
9	भूमि का प्रकार	राजकीय बिलानाम																								
10	प्लॉट के सीमा स्तम्भों के अक्षान्तर व देशान्तर (सीमांकन रिपोर्ट अनुसार)	<table border="1"> <thead> <tr> <th>सीमा स्तम्भ</th> <th>अक्षान्तर (Latitude)</th> <th>देशान्तर (Longitude)</th> </tr> </thead> <tbody> <tr> <td>A</td> <td>24°56'40.8732"</td> <td>74°12'06.0261"</td> </tr> <tr> <td>B</td> <td>24°56'37.1511"</td> <td>74°12'04.2372"</td> </tr> <tr> <td>C</td> <td>24°56'38.1950"</td> <td>74°12'01.6245"</td> </tr> <tr> <td>D</td> <td>24°56'41.9170"</td> <td>74°12'03.4134"</td> </tr> <tr> <td>E</td> <td></td> <td></td> </tr> <tr> <td>F</td> <td></td> <td></td> </tr> <tr> <td>G</td> <td></td> <td></td> </tr> </tbody> </table>	सीमा स्तम्भ	अक्षान्तर (Latitude)	देशान्तर (Longitude)	A	24°56'40.8732"	74°12'06.0261"	B	24°56'37.1511"	74°12'04.2372"	C	24°56'38.1950"	74°12'01.6245"	D	24°56'41.9170"	74°12'03.4134"	E			F			G		
सीमा स्तम्भ	अक्षान्तर (Latitude)	देशान्तर (Longitude)																								
A	24°56'40.8732"	74°12'06.0261"																								
B	24°56'37.1511"	74°12'04.2372"																								
C	24°56'38.1950"	74°12'01.6245"																								
D	24°56'41.9170"	74°12'03.4134"																								
E																										
F																										
G																										
11	विशेष शर्त	<ol style="list-style-type: none"> ब्लास्टिंग हेतु खान सुरक्षा महानिदेशालय एवं Competent Authority से अनुमति प्राप्त की जावे। क्षेत्र में बेस मेटल पाए जाने पर क्षेत्र को राज्य सरकार के पक्ष में छोड़ देने की शर्त पर। 																								

वरिष्ठ मातृविद्यकार
कार्यालय खनि अभियन्ता
चित्तौड़गढ़


खनि अभियन्ता
खान एवं भू विज्ञान विभाग
चित्तौड़गढ़ (राज.)

राजस्थान सरकार
कार्यालय खनि अभियन्ता, खान एवं भू-विज्ञान विभाग, चित्तौड़गढ़

क्र.स.	विवरण			
1	प्लॉट क्रमांक 15			
2	कार्यालय का नाम जहां प्लॉट आता है। खनि अभियन्ता, चित्तौड़गढ़			
3	प्लॉट का राजस्व ग्राम तहसील, जिला जाशमा, भोपालसागर, चित्तौड़गढ़			
4	प्लॉट का क्षेत्रफल 1 हेक्टर			
5	खनिज मेसेनरी स्टोन			
6	स्थिर भाटक 30,000./- वार्षिक एवं समय-समय पर होने वाले संशोधनानुसार।			
7	रॉयल्टी की दर 28/प्रतिटन एवं समय-समय पर होने वाले संशोधन अनुसार।			
8	प्रीमियम की आरक्षित दर प्रचलित रॉयल्टी दर की 20 प्रतिशत			
9	भूमि का प्रकार राजकीय बिलानाम			
10	प्लॉट के सीमा स्तम्भों के अक्षान्तर व देशान्तर (सीमांकन रिपोर्ट अनुसार)	सीमा स्तम्भ	अक्षान्तर (Latitude)	देशान्तर (Longitude)
		A	24°56'37.1511"	74°12'04.2372"
		B	24°56'33.4291"	74°12'02.4483"
		C	24°56'34.4729"	74°12'59.8357"
		D	24°56'38.1950"	74°12'01.6245"
		E		
		F		
		G		
11	विशेष शर्त	<p>1 ब्लास्टिंग हेतु खान सुरक्षा महानिदेशालय एवं Competent Authority से अनुमति प्राप्त की जावे।</p> <p>2 क्षेत्र में बेस मेटल पाए जाने पर क्षेत्र को राज्य सरकार के पक्ष में छोड़ देने की शर्त पर।</p>		



वरिष्ठ मानचित्रकार
कार्यालय खनि अभियन्ता
चित्तौड़गढ़



खनि अभियन्ता
खान एवं भू-विज्ञान विभाग
चित्तौड़गढ़ (राज.)

राजस्थान सरकार
कार्यालय खनि, अभियन्ता, खान एवं भू-विज्ञान विभाग, चित्तौड़गढ़

क्र.स.	विवरण
1	प्लॉट क्रमांक
2	कार्यालय का नाम जहां प्लॉट आता है।
3	प्लॉट का राजस्व ग्राम तहसील, जिला
4	प्लॉट का क्षेत्रफल
5	खनिज
6	स्थिर भाटक
7	रॉयल्टी की दर
8	प्रीमियम की आरक्षित दर
9	भूमि का प्रकार
10	प्लॉट के सीमा स्तम्भों के अक्षान्तर व देशान्तर (सीमांकन रिपोर्ट अनुसार)
	राजकीय बिलानाम
	सीमा स्तम्भ
	अक्षान्तर (Latitude)
	देशान्तर (Longitude)
	A
	B
	C
	D
	E
	F
	G
11	विशेष शर्त

(Handwritten Signature)


वरिष्ठ माता विभाग
कार्यालय खनि अभियन्ता
चित्तौड़गढ़


(Handwritten Signature)

खनि अभियन्ता
खान एवं भू विज्ञान विभाग
चित्तौड़गढ़ (राज.)

राजस्थान सरकार
कार्यालय खनि अभियन्ता, खान एवं भू-विज्ञान विभाग, चित्तौड़गढ़

क्र.स.	विवरण																								
1	प्लॉट क्रमांक 17																								
2	कार्यालय का नाम जहां प्लॉट आता है। खनि अभियन्ता, चित्तौड़गढ़																								
3	प्लॉट का राजस्व ग्राम तहसील, जिला जाशमा, भोपालसागर, चित्तौड़गढ़																								
4	प्लॉट का क्षेत्रफल 1 हेक्टर																								
5	खनिज मेसेनरी स्टोन																								
6	स्थिर भाटक 30,000./- वार्षिक एवं समय-समय पर होने वाले संशोधनानुसार।																								
7	रॉयल्टी की दर 28/प्रतिटन एवं समय-समय पर होने वाले संशोधन अनुसार।																								
8	प्रीमियम की आरक्षित दर प्रचलित रॉयल्टी दर की 20 प्रतिशत																								
9	भूमि का प्रकार राजकीय बिलानाम																								
10	प्लॉट के सीमा स्तम्भों के अक्षान्तर व देशान्तर (सीमांकन रिपोर्ट अनुसार)																								
	<table border="1"> <thead> <tr> <th>सीमा स्तम्भ</th> <th>अक्षान्तर (Latitude)</th> <th>देशान्तर (Longitude)</th> </tr> </thead> <tbody> <tr> <td>A</td> <td>24°56'39.1504"</td> <td>74°12'02.0837"</td> </tr> <tr> <td>B</td> <td>24°56'39.8027"</td> <td>74°12'00.4507"</td> </tr> <tr> <td>C</td> <td>24°56'45.7580"</td> <td>74°12'03.3129"</td> </tr> <tr> <td>D</td> <td>24°56'45.1056"</td> <td>74°12'04.9459"</td> </tr> <tr> <td>E</td> <td></td> <td></td> </tr> <tr> <td>F</td> <td></td> <td></td> </tr> <tr> <td>G</td> <td></td> <td></td> </tr> </tbody> </table>	सीमा स्तम्भ	अक्षान्तर (Latitude)	देशान्तर (Longitude)	A	24°56'39.1504"	74°12'02.0837"	B	24°56'39.8027"	74°12'00.4507"	C	24°56'45.7580"	74°12'03.3129"	D	24°56'45.1056"	74°12'04.9459"	E			F			G		
सीमा स्तम्भ	अक्षान्तर (Latitude)	देशान्तर (Longitude)																							
A	24°56'39.1504"	74°12'02.0837"																							
B	24°56'39.8027"	74°12'00.4507"																							
C	24°56'45.7580"	74°12'03.3129"																							
D	24°56'45.1056"	74°12'04.9459"																							
E																									
F																									
G																									
11	विशेष शर्त <ol style="list-style-type: none"> ब्लास्टिंग हेतु खान सुरक्षा महानिदेशालय एवं Competent Authority से अनुमति प्राप्त की जावे। क्षेत्र में बेस मेटल पाए जाने पर क्षेत्र को राज्य सरकार के पक्ष में छोड़ देने की शर्त पर। 																								


वरिष्ठ मातृविज्ञकार
कार्यालय खनि अभियन्ता
चित्तौड़गढ़


खनि अभियन्ता
खान एवं भू-विज्ञान विभाग
चित्तौड़गढ़ (रा.ज.)

राजस्थान सरकार
कार्यालय खनि अभियन्ता, खान एवं भू-विज्ञान विभाग, चित्तौड़गढ़

क्र.स.	विवरण			
1	प्लॉट क्रमांक	18		
2	कार्यालय का नाम जहां प्लॉट आता है।	खनि अभियन्ता, चित्तौड़गढ़		
3	प्लॉट का राजस्व ग्राम तहसील, जिला	जाशमा, भोपालसागर, चित्तौड़गढ़		
4	प्लॉट का क्षेत्रफल	1 हेक्टर		
5	खनिज	मेसेनरी स्टोन		
6	स्थिर भाटक	30,000/- वार्षिक एवं समय-समय पर होने वाले संशोधनानुसार।		
7	रॉयल्टी की दर	28/प्रतिटन एवं समय-समय पर होने वाले संशोधन अनुसार।		
8	प्रीमियम की आरक्षित दर	प्रचलित रॉयल्टी दर की 20 प्रतिशत		
9	भूमि का प्रकार	राजकीय बिलानाम		
10	प्लॉट के सीमा स्तम्भों के अक्षान्तर व देशान्तर (सीमांकन रिपोर्ट अनुसार)	सीमा स्तम्भ	अक्षान्तर (Latitude)	देशान्तर (Longitude)
		A	24°56'39.1504"	74°12'02.0837"
		B	24°56'35.4283"	74°12'00.2948"
		C	24°56'36.4721"	74°11'57.6821"
		D	24°56'40.1942"	74°11'59.4710"
		E		
		F		
		G		
11	विशेष शर्त	<p>1 ब्लास्टिंग हेतु खान सुरक्षा महानिदेशालय एवं Competent Authority से अनुमति प्राप्त की जावे।</p> <p>2 क्षेत्र में बेस मेटल पाए जाने पर क्षेत्र को राज्य सरकार के पक्ष में छोड़ देने की शर्त पर।</p>		

(Handwritten Signature)

वरिष्ठ मात्राधिकार
कार्यालय खनि अभियन्ता
चित्तौड़गढ़

(Handwritten Signature)

खनि अभियन्ता
खान एवं भू-विज्ञान विभाग
चित्तौड़गढ़ (राज.)

राजस्थान सरकार
कार्यालय खनि अभियन्ता, खान एवं भू-विज्ञान विभाग, चित्तौड़गढ़

क्र.स.	विवरण																								
1	प्लॉट क्रमांक 19																								
2	कार्यालय का नाम जहां प्लॉट आता है। खनि अभियन्ता, चित्तौड़गढ़																								
3	प्लॉट का राजस्व ग्राम तहसील, जिला जाशमा, भोपालसागर, चित्तौड़गढ़																								
4	प्लॉट का क्षेत्रफल 1 हेक्टर																								
5	खनिज मेसेनरी स्टोन																								
6	स्थिर भाटक 30,000./- वार्षिक एवं समय-समय पर होने वाले संशोधनानुसार।																								
7	रॉयल्टी की दर 28/प्रतिटन एवं समय-समय पर होने वाले संशोधन अनुसार।																								
8	प्रीमियम की आरक्षित दर प्रचलित रॉयल्टी दर की 20 प्रतिशत																								
9	भूमि का प्रकार राजकीय बिलानाम																								
10	प्लॉट के सीमा स्तम्भों के अक्षान्तर व देशान्तर (सीमांकन रिपोर्ट अनुसार)																								
	<table border="1"> <thead> <tr> <th>सीमा स्तम्भ</th> <th>अक्षान्तर (Latitude)</th> <th>देशान्तर (Longitude)</th> </tr> </thead> <tbody> <tr> <td>A</td> <td>24°56'35.4283"</td> <td>74°12'00.2948"</td> </tr> <tr> <td>B</td> <td>24°56'31.7063"</td> <td>74°11'58.5060"</td> </tr> <tr> <td>C</td> <td>24°56'32.7501"</td> <td>74°11'55.8933"</td> </tr> <tr> <td>D</td> <td>24°56'36.4721"</td> <td>74°11'57.6821"</td> </tr> <tr> <td>E</td> <td></td> <td></td> </tr> <tr> <td>F</td> <td></td> <td></td> </tr> <tr> <td>G</td> <td></td> <td></td> </tr> </tbody> </table>	सीमा स्तम्भ	अक्षान्तर (Latitude)	देशान्तर (Longitude)	A	24°56'35.4283"	74°12'00.2948"	B	24°56'31.7063"	74°11'58.5060"	C	24°56'32.7501"	74°11'55.8933"	D	24°56'36.4721"	74°11'57.6821"	E			F			G		
सीमा स्तम्भ	अक्षान्तर (Latitude)	देशान्तर (Longitude)																							
A	24°56'35.4283"	74°12'00.2948"																							
B	24°56'31.7063"	74°11'58.5060"																							
C	24°56'32.7501"	74°11'55.8933"																							
D	24°56'36.4721"	74°11'57.6821"																							
E																									
F																									
G																									
11	विशेष शर्त <ol style="list-style-type: none"> ब्लास्टिंग हेतु खान सुरक्षा महानिदेशालय एवं Competent Authority से अनुमति प्राप्त की जावे। क्षेत्र में बेस मेटल पाए जाने पर क्षेत्र को राज्य सरकार के पक्ष में छोड़ देने की शर्त पर। 																								

अभिमान

वरिष्ठ मानचित्रकार
कार्यालय खनि अभियन्ता
चित्तौड़गढ़


अभिमान

खनि अभियन्ता
खान एवं भू-विज्ञान विभाग
चित्तौड़गढ़ (राज.)

राजस्थान सरकार

कार्यालय खनि अभियन्ता, खान एवं भू-विज्ञान विभाग, रामगंजमण्डी(कोटा)

क्र.स.	ई-ऑक्शन हेतु प्लॉट विवरण	अन्य विवरण			
1	प्लॉट क्रमांक	5/			
2	कार्यालय का नाम जहाँ प्लॉट आता है	खनि अभियन्ता, रामगंजमंडी			
3	प्लॉट का राजस्व ग्राम, तहसील, जिला	ग्राम कोटडी, तहसील रामगंजमंडी, जिला कोटा।			
4	प्लॉट का क्षेत्रफल	4 हेक्टर			
5	खनिज	लाईम स्टोन(बि. स्टोन)			
6	स्थिर भाटक	रु. 2,80,000/- प्रतिवर्ष एवं समय समय पर होने वाले संशोधनानुसार			
7	रायल्टी की दर	रु. 110/- प्रतिटन एवं समय समय पर होने वाले संशोधनानुसार			
8	प्रीमियम की आरक्षित दर	प्रचलित रायल्टी दर की 20 प्रतिशत			
9	भूमि का प्रकार	खातेदारी भूमि, खसरा न. 673, 675, 676 व 688			
10	प्लॉट के सीमा स्तम्भों के आक्षन्तर व देशान्तर	क्र. स.	पिल्लर	लेटिट्यूड	लॉन्गिट्यूड
		1	A	24°48'03.18798"	75°52'29.08637"
		2	B	24°47'52.93020"	75°52'27.13946"
		3	C	24°47'52.55739"	75°52'29.88101"
		4	D	24°47'52.60018"	75°52'29.88874"
		5	E	24°47'52.17707"	75°52'32.69856"
		6	F	24°47'44.81905"	75°52'31.29652"


मनोज कुमार
 खनि अभियन्ता, रामगंजमंडी

राजस्थान सरकार

कार्यालय खनि अभियन्ता, खान एवं मू-विज्ञान विभाग, रामगंजमंडी(कोटा)

क्र.स.	ई-ऑक्शन हेतु प्लॉट विवरण	अन्य विवरण			
1	प्लॉट क्रमांक	6			
2	कार्यालय का नाम जहाँ प्लॉट आता है	खनि अभियन्ता, रामगंजमंडी			
3	प्लॉट का राजस्व ग्राम, तहसील, जिला	ग्राम चंचट, तहसील रामगंजमंडी, जिला कोटा।			
4	प्लॉट का क्षेत्रफल	4 हेक्टर			
5	खनिज	लाईम स्टोन(बि. स्टोन)			
6	स्थिर भाटक	रु. 2,80,000/- प्रतिवर्ष एवं समय समय पर होने वाले संशोधनानुसार			
7	रायल्टी की दर	रु. 110/- प्रतिटन एवं समय समय पर होने वाले संशोधनानुसार			
8	प्रीमियम की आरक्षित दर	प्रचलित रायल्टी दर की 20 प्रतिशत			
9	भूमि का प्रकार	खातेदारी भूमि, खसरा न. 1697, 1698, व 1699			
10	प्लॉट के सीमा स्तम्भों के आक्षन्तर व देशान्तर	क्र. स.	पिल्लर	लेटिटयूड	लॉगिंगटयूड
		1	A	24°46'06.39791"	75°54'09.61227"
		2	B	24°46'06.30529"	75°54'24.94360"
		3	C	24°46'06.38614"	75°54'24.66070"
		4	D	24°46'02.10969"	75°54'23.41624"
		5	E	24°46'02.11593"	75°54'23.39371"
		6	F	24°45'59.38940"	75°54'22.84674"
		7	G	24°45'58.18989"	75°54'29.37371"
		8	H	24°46'00.61178"	75°54'29.96647"

मनाज कुमार
खनि अभियन्ता, रामगंजमंडी


कार्यालय सहायक खनि अभियन्ता, खान एवं भू-विज्ञान विभाग, झालावाड़

कमरा नं. 156, भूलत पर, मिनि सचिवालय, झालावाड़ - 326001

Email - ame.jhalawar@rajasthan.gov.in

Tel No. 07432-232414

क्र.सं.	ई-ऑक्शन हेतु प्लॉट विवरण	अन्य विवरण															
1.	प्लॉट क्रमांक	३५															
2.	कार्यालय का नाम जहां प्लॉट आता है	सहायक खनि अभियन्ता, झालावाड़															
3.	प्लॉट का राजस्व ग्राम, तहसील, जिला	बोरदा, खानपुर, झालावाड़															
4.	प्लॉट का क्षेत्रफल	1.0 हेक्टेयर या 10000 वर्गमीटर															
5.	खनिज	मैग्नेशीयस्टोन															
6.	स्थिरभाटक	30000/- प्रतिवर्ष एवं समय-समय पर होने वाले संशोधनानुसार।															
7.	रॉयल्टी की दर	28/-रुपये प्रति टन एवं समय-समय पर होने वाले संशोधनानुसार।															
8.	प्रिमियम की आरक्षित दर	प्रचलित दर की 20 प्रतिशत															
9.	भूमि का प्रकार	खातेदारी भूमि, खसरा नं. 653 रकबा 09 बीघा 0 बिस्वा में से 6 बीघा 04 बिस्वा, कुल क्षेत्रफल 06 बीघा 04 बिस्वा															
10.	प्लॉट के सीमा स्तम्भों के अक्षांश व देशान्तर	<table border="1"> <thead> <tr> <th>सीमा स्तम्भ</th> <th>अक्षांश (Latitude)</th> <th>देशान्तर (Longitude)</th> </tr> </thead> <tbody> <tr> <td>A</td> <td>76°13'54.61157"</td> <td>24°39'28.77816"</td> </tr> <tr> <td>B</td> <td>76°13'55.78347"</td> <td>24°39'31.16055"</td> </tr> <tr> <td>C</td> <td>76°13'00.44371"</td> <td>24°39'27.94576"</td> </tr> <tr> <td>D</td> <td>76°13'00.30667"</td> <td>24°39'26.55194"</td> </tr> </tbody> </table>	सीमा स्तम्भ	अक्षांश (Latitude)	देशान्तर (Longitude)	A	76°13'54.61157"	24°39'28.77816"	B	76°13'55.78347"	24°39'31.16055"	C	76°13'00.44371"	24°39'27.94576"	D	76°13'00.30667"	24°39'26.55194"
सीमा स्तम्भ	अक्षांश (Latitude)	देशान्तर (Longitude)															
A	76°13'54.61157"	24°39'28.77816"															
B	76°13'55.78347"	24°39'31.16055"															
C	76°13'00.44371"	24°39'27.94576"															
D	76°13'00.30667"	24°39'26.55194"															


(मलिक उस्तर)

सहायक खनि अभियन्ता
झालावाड़


कार्यालय सहायक खनि अभियन्ता, खान एवं भू-विज्ञान विभाग, झालावाड़

कमरा नं. 156, भूलत पर, मिनि सचिवालय, झालावाड़ - 326001

Email - ame.jhalawar@rajasthan.gov.in

Tel No. 07432-232414

क्र.सं.	ई-ऑक्शन हेतु प्लॉट विवरण	अन्य विवरण																														
1.	प्लॉट क्रमांक	36																														
2.	कार्यालय का नाम जहां प्लॉट आता है	सहायक खनि अभियन्ता, झालावाड़																														
3.	प्लॉट का राजस्व ग्राम, तहसील, जिला	बोरदा, खानपुर, झालावाड़																														
4.	प्लॉट का क्षेत्रफल	1.0 हैक्टेयर या 10000 वर्गमीटर																														
5.	खनिज	मैसेनरीस्टोन																														
6.	स्थिरभाटक	30000/- प्रतिवर्ष एवं समय-समय पर होने वाले संशोधनानुसार।																														
7.	रॉयल्टी की दर	28/- रुपये प्रति टन एवं समय-समय पर होने वाले संशोधनानुसार।																														
8.	प्रिमियम की आरक्षित दर	प्रचलित दर की 20 प्रतिशत																														
9.	भूमि का प्रकार	खातेदारी भूमि, खसरा नं. 640 रकबा 03 बीघा 18 बिस्वा में से 03 बीघा 00 बिस्वा, खसरा नं. 643 रकबा 01 बीघा 03 बिस्वा में से 00 बीघा 15 बिस्वा, खसरा नं. 647 रकबा 01 बीघा 01 बिस्वा में से 01 बीघा 01 बिस्वा, खसरा नं. 648 रकबा 14 बीघा 06 बिस्वा में से 01 बीघा 08 बिस्वा, कुल क्षेत्रफल 06 बीघा 04 बिस्वा																														
10.	प्लॉट के सीमा स्तम्भों के अक्षांश व देशान्तर	<table border="1"> <thead> <tr> <th>सीमा स्तम्भ</th> <th>अक्षांश (Latitude)</th> <th>देशान्तर (Longitude)</th> </tr> </thead> <tbody> <tr> <td>A</td> <td>76°14'07.10263"</td> <td>24°39'37.64555"</td> </tr> <tr> <td>B</td> <td>76°14'07.87229"</td> <td>24°39'37.52498"</td> </tr> <tr> <td>C</td> <td>76°14'07.43528"</td> <td>24°39'32.77330"</td> </tr> <tr> <td>D</td> <td>76°14'07.83024"</td> <td>24°39'32.78235"</td> </tr> <tr> <td>E</td> <td>76°14'07.42800"</td> <td>24°39'30.69510"</td> </tr> <tr> <td>F</td> <td>76°14'06.25011"</td> <td>24°39'31.51363"</td> </tr> <tr> <td>G</td> <td>76°14'03.73111"</td> <td>24°39'29.63115"</td> </tr> <tr> <td>H</td> <td>76°14'03.23064"</td> <td>24°39'30.00351"</td> </tr> <tr> <td>I</td> <td>76°14'06.78338"</td> <td>24°39'34.64649"</td> </tr> </tbody> </table>	सीमा स्तम्भ	अक्षांश (Latitude)	देशान्तर (Longitude)	A	76°14'07.10263"	24°39'37.64555"	B	76°14'07.87229"	24°39'37.52498"	C	76°14'07.43528"	24°39'32.77330"	D	76°14'07.83024"	24°39'32.78235"	E	76°14'07.42800"	24°39'30.69510"	F	76°14'06.25011"	24°39'31.51363"	G	76°14'03.73111"	24°39'29.63115"	H	76°14'03.23064"	24°39'30.00351"	I	76°14'06.78338"	24°39'34.64649"
सीमा स्तम्भ	अक्षांश (Latitude)	देशान्तर (Longitude)																														
A	76°14'07.10263"	24°39'37.64555"																														
B	76°14'07.87229"	24°39'37.52498"																														
C	76°14'07.43528"	24°39'32.77330"																														
D	76°14'07.83024"	24°39'32.78235"																														
E	76°14'07.42800"	24°39'30.69510"																														
F	76°14'06.25011"	24°39'31.51363"																														
G	76°14'03.73111"	24°39'29.63115"																														
H	76°14'03.23064"	24°39'30.00351"																														
I	76°14'06.78338"	24°39'34.64649"																														


(मलिक उस्तर)

सहायक खनि अभियन्ता
झालावाड़

कार्यालय सहायक खनि अभियन्ता, खान एवं भू-विज्ञान विभाग, झालावाड़

कमरा नं. 156, भूलत पर, मिनि सचिवालय, झालावाड़ - 326001

Email - ame.jhalawar@rajasthan.gov.in

Tel No. 07432-232414

क्र.सं.	ई-ऑक्शन हेतु प्लॉट विवरण	अन्य विवरण																					
1.	प्लॉट क्रमांक	38																					
2.	कार्यालय का नाम जहां प्लॉट आता है	सहायक खनि अभियन्ता, झालावाड़																					
3.	प्लॉट का राजस्व ग्राम, तहसील, जिला	हनोतिया (डूबलिया), पिड़ावा, झालावाड़																					
4.	प्लॉट का क्षेत्रफल	1.0 हैक्टेयर या 10000 वर्गमीटर																					
5.	खनिज	मैसेनरीस्टोन																					
6.	स्थिरभाटक	30000/- प्रतिवर्ष एवं समय-समय पर होने वाले संशोधनानुसार।																					
7.	रॉयल्टी की दर	28/- रुपये प्रति टन एवं समय-समय पर होने वाले संशोधनानुसार।																					
8.	प्रिमियम की आरक्षित दर	प्रचलित दर की 20 प्रतिशत																					
9.	भूमि का प्रकार	खातेदारी भूमि, खसरा नं. 278 रकबा 13 बीघा 10 बिस्वा में से 03 बीघा 19 बिस्वा, कुल क्षेत्रफल 03 बीघा 19 बिस्वा																					
10.	प्लॉट के सीमा स्तम्भों के अक्षांश व देशान्तर	<table border="1"> <thead> <tr> <th>सीमा स्तम्भ</th> <th>अक्षांश (Latitude)</th> <th>देशान्तर (Longitude)</th> </tr> </thead> <tbody> <tr> <td>A</td> <td>76°05'34.99172"</td> <td>24°22'07.60861"</td> </tr> <tr> <td>B</td> <td>76°05'30.80960"</td> <td>24°22'07.47117"</td> </tr> <tr> <td>C</td> <td>76°05'34.38595"</td> <td>24°22'12.89468"</td> </tr> <tr> <td>D</td> <td>76°05'34.66169"</td> <td>24°22'12.80747"</td> </tr> <tr> <td>E</td> <td>76°05'34.34855"</td> <td>24°22'10.09777"</td> </tr> <tr> <td>F</td> <td>76°05'.35.14600"</td> <td>24°22'10.10509"</td> </tr> </tbody> </table>	सीमा स्तम्भ	अक्षांश (Latitude)	देशान्तर (Longitude)	A	76°05'34.99172"	24°22'07.60861"	B	76°05'30.80960"	24°22'07.47117"	C	76°05'34.38595"	24°22'12.89468"	D	76°05'34.66169"	24°22'12.80747"	E	76°05'34.34855"	24°22'10.09777"	F	76°05'.35.14600"	24°22'10.10509"
सीमा स्तम्भ	अक्षांश (Latitude)	देशान्तर (Longitude)																					
A	76°05'34.99172"	24°22'07.60861"																					
B	76°05'30.80960"	24°22'07.47117"																					
C	76°05'34.38595"	24°22'12.89468"																					
D	76°05'34.66169"	24°22'12.80747"																					
E	76°05'34.34855"	24°22'10.09777"																					
F	76°05'.35.14600"	24°22'10.10509"																					


(मलिक उस्तर)

सहायक खनि अभियन्ता
झालावाड़

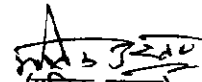
कार्यालय सहायक खनि अभियन्ता, खान एवं भू-विज्ञान विभाग, झालावाड

कमरा नं. 156, भूलत पर, मिनि सचिवालय, झालावाड - 326001

Email - ame.jhalawar@rajasthan.gov.in

Tel No. 07432-232414

क्र.सं.	ई-ऑक्शन हेतु प्लॉट विवरण	अन्य विवरण															
1.	प्लॉट क्रमांक	39															
2.	कार्यालय का नाम जहां प्लॉट आता है	सहायक खनि अभियन्ता, झालावाड															
3.	प्लॉट का राजस्व ग्राम, तहसील, जिला	बिशनिया, गंगधर, झालावाड															
4.	प्लॉट का क्षेत्रफल	1.3838 हेक्टेयर या 13838 वर्गमीटर															
5.	खनिज	मैसेनरीस्टोन															
6.	स्थिरभाटक	41520/- प्रतिवर्ष एवं समय-समय पर होने वाले संशोधनानुसार।															
7.	रॉयल्टी की दर	28/- रुपये प्रति टन एवं समय-समय पर होने वाले संशोधनानुसार।															
8.	प्रिमियम की आरक्षित दर	प्रचलित दर की 20 प्रतिशत															
9.	भूमि का प्रकार	खातेदारी भूमि, खसरा नं. 753 रकबा 07 बीघा 08 बिस्वा में से 05 बीघा 09 बिस्वा, कुल क्षेत्रफल 05 बीघा 09 बिस्वा															
10.	प्लॉट के सीमा स्तम्भों के अक्षांश व देशान्तर	<table border="1"> <thead> <tr> <th>सीमा स्तम्भ</th> <th>अक्षांश (Latitude)</th> <th>देशान्तर (Longitude)</th> </tr> </thead> <tbody> <tr> <td>A</td> <td>76°37'55.41466"</td> <td>23°48'50.39515"</td> </tr> <tr> <td>B</td> <td>76°37'57.39729"</td> <td>23°48'51.41690"</td> </tr> <tr> <td>C</td> <td>76°37'58.80092"</td> <td>23°48'45.97708"</td> </tr> <tr> <td>D</td> <td>76°37'56.89949"</td> <td>23°48'45.28481"</td> </tr> </tbody> </table>	सीमा स्तम्भ	अक्षांश (Latitude)	देशान्तर (Longitude)	A	76°37'55.41466"	23°48'50.39515"	B	76°37'57.39729"	23°48'51.41690"	C	76°37'58.80092"	23°48'45.97708"	D	76°37'56.89949"	23°48'45.28481"
सीमा स्तम्भ	अक्षांश (Latitude)	देशान्तर (Longitude)															
A	76°37'55.41466"	23°48'50.39515"															
B	76°37'57.39729"	23°48'51.41690"															
C	76°37'58.80092"	23°48'45.97708"															
D	76°37'56.89949"	23°48'45.28481"															



(मलिक उस्तर)

सहायक खनि अभियन्ता
झालावाड

कार्यालय सहायक खनि अभियन्ता, खान एवं भू-विज्ञान विभाग, झालावाड़

कमरा नं. 156, भूलत पर, मिनि सचिवालय, झालावाड़ - 326001

Email - ame.jhalawar@rajasthan.gov.in

Tel No. 07432-232414

क्र.सं.	ई-ऑक्शन हेतु प्लॉट विवरण	अन्य विवरण															
1.	प्लॉट क्रमांक	४०															
2.	कार्यालय का नाम जहां प्लॉट आता है	सहायक खनि अभियन्ता, झालावाड़															
3.	प्लॉट का राजस्व ग्राम, तहसील, जिला	बिलखेड़ी, गंगधार, झालावाड़															
4.	प्लॉट का क्षेत्रफल	1.0 हैक्टेयर या 10000 वर्गमीटर															
5.	खनिज	मैसेनरीस्टोन															
6.	स्थिरभाटक	30000/- प्रतिवर्ष एवं समय-समय पर होने वाले संशोधनानुसार।															
7.	रॉयल्टी की दर	28/-रुपये प्रति टन एवं समय-समय पर होने वाले संशोधनानुसार।															
8.	प्रिमियम की आरक्षित दर	प्रचलित दर की 20 प्रतिशत															
9.	भूमि का प्रकार	खातेदारी भूमि, खसरा नं. 173 रकबा 08 बीघा 07 बिस्वा में से 03 बीघा 19 बिस्वा, कुल क्षेत्रफल 03 बीघा 19 बिस्वा															
10.	प्लॉट के सीमा स्तम्भों के अक्षांश व देशान्तर	<table border="1"> <thead> <tr> <th>सीमा स्तम्भ</th> <th>अक्षांश (Latitude)</th> <th>देशान्तर (Longitude)</th> </tr> </thead> <tbody> <tr> <td>A</td> <td>75°37'58.74992"</td> <td>23°48'50.35616"</td> </tr> <tr> <td>B</td> <td>75°38'00.73268"</td> <td>23°48'51.37797"</td> </tr> <tr> <td>C</td> <td>75°38'02.13636"</td> <td>23°48'45.93780"</td> </tr> <tr> <td>D</td> <td>75°38'00.23481"</td> <td>23°48'45.24550"</td> </tr> </tbody> </table>	सीमा स्तम्भ	अक्षांश (Latitude)	देशान्तर (Longitude)	A	75°37'58.74992"	23°48'50.35616"	B	75°38'00.73268"	23°48'51.37797"	C	75°38'02.13636"	23°48'45.93780"	D	75°38'00.23481"	23°48'45.24550"
सीमा स्तम्भ	अक्षांश (Latitude)	देशान्तर (Longitude)															
A	75°37'58.74992"	23°48'50.35616"															
B	75°38'00.73268"	23°48'51.37797"															
C	75°38'02.13636"	23°48'45.93780"															
D	75°38'00.23481"	23°48'45.24550"															

मलिक उस्तर
(मलिक उस्तर)

सहायक खनि अभियन्ता
झालावाड़

राजस्थान सरकार				
कार्यालय खनि अभियन्ता, उदयपुर				
		विवरण		
1.	प्लॉट क्रमांक	13		
2.	कार्यालय का नाम जहाँ प्लॉट आता है	खनि अभियन्ता, उदयपुर		
3.	प्लॉट का राजस्व ग्राम, तहसील व जिला	भल्लों का गुडा, गिर्वा, जिला उदयपुर		
4.	प्लॉट का क्षेत्रफल	1.1827 Hect		
5.	खनिज	मेसेनरीस्टोन		
6.	स्थिर भाटक	रुपये 35,490 /- प्रतिवर्ष एवं समय समय पर होने वाले संशोधनानुसार		
7.	रायल्टी की दर	रुपये 28/- प्रति टन एवं समय समय पर होने वाले संशोधनानुसार		
8.	प्रीमियम की आरक्षित दर	प्रचलित रायल्टी दर की 20 प्रतिशत		
9.	भूमि का प्रकार	राजकीय बिलानाम		
10	प्लॉट के सीमा स्तम्भों के अक्षान्तर व देशान्तर	सीमा स्तम्भ	अक्षान्तर	देशान्तर
		FRP	24° 32'40.85825"	73° 50'09.58786"
		1A	24°32'52.08584"	73° 50'15.64638"
		1B	24° 32'54.55841"	73° 50'13.33901"
		1C	24° 32'56.10440"	73° 50'13.30219"
		1D	24° 32'56.10440"	73° 50'15.96764"
		1E	24° 32'56.77510"	73° 50'15.96165"
		1F	24 32'56.79701"	73° 50'18.80481"
AREA = 1.1827 Hect.				

उक्त क्षेत्र अनुसूचित जनजाति क्षेत्र होने से ग्राम समा की सहमति उच्चतम बोलीदाता को स्वयं के स्तर पर प्राप्त करनी होगी।

खनि अभियन्ता,
उदयपुर

ग्रामसम 4) अधिकार चना दिनांक 27.10.17 के अन्तर्गत 3म
क्रमिका 7 पर अर्द्ध रायल्टी की दर में संशोधन
किया गया है।

राजस्थान सरकार				
कार्यालय खनि अभियन्ता, उदयपुर				
		विवरण		
1.	प्लॉट क्रमांक	14		
2.	कार्यालय का नाम जहा प्लॉट आता है	खनि अभियन्ता, उदयपुर		
3.	प्लॉट का राजस्व ग्राम, तहसील व जिला	भल्लों का गुडा, गिर्वा, जिला उदयपुर		
4.	प्लॉट का क्षेत्रफल	1.0290 Hect		
5.	खनिज	मेसेनरीस्टोन		
6.	स्थिर भाटक	रूपये 30,870 /- प्रतिवर्ष एवं समय समय पर होने वाले संशोधनानुसार		
7.	रायल्टी की दर	रूपये 28/- प्रति टन एवं समय समय पर होने वाले संशोधनानुसार		
8.	प्रीमियम की आरक्षित दर	प्रचलित रायल्टी दर की 20 प्रतिशत		
9.	भूमि का प्रकार	राजकीय बिलानाम		
10	प्लॉट के सीमा स्तम्भों के अक्षान्तर व देशान्तर	सीमा स्तम्भ	अक्षान्तर	देशान्तर
		FRP	24° 32'40.85825"	73° 50'09.58786"
		2A	24° 32'56.10440"	73° 50'13.30219"
		2B	24° 32'59.87711"	73° 50'13.58047"
		2C	24° 32'59.90726"	73° 50'17.48984"
		2D	24° 32'56.77510"	73° 50'15.96165"
		2E	24° 32'56.10440"	73° 50'15.96764"
AREA = 1.0290 Hect.				

उक्त क्षेत्र अनुसूचित जनजाति क्षेत्र होने से ग्राम सभा की सहमति उच्चतम बोलीदाता को स्वयं के स्तर पर प्राप्त करनी होगी।

खनि अभियन्ता,
उदयपुर

R

राजस्थान सरकार				
कार्यालय खनि अभियन्ता, उदयपुर				
		विवरण		
1.	प्लॉट क्रमांक	15		
2.	कार्यालय का नाम जहाँ प्लॉट आता है	खनि अभियन्ता, उदयपुर		
3.	प्लॉट का राजस्व ग्राम, तहसील व जिला	भल्लों का गुडा, गिर्वा, जिला उदयपुर		
4.	प्लॉट का क्षेत्रफल	1.0685 Hect		
5.	खनिज	मेसेनरीस्टोन		
6.	स्थिर भाटक	रूपये 32,070 /- प्रतिवर्ष एवं समय समय पर होने वाले संशोधनानुसार		
7.	रायल्टी की दर	रूपये 28 /- प्रति टन एवं समय समय पर होने वाले संशोधनानुसार		
8.	प्रीमियम की आरक्षित दर	प्रचलित रायल्टी दर की 20 प्रतिशत		
9.	भूमि का प्रकार	राजकीय बिलानाम		
10	प्लॉट के सीमा स्तम्भों के अक्षान्तर व देशान्तर	सीमा स्तम्भ	अक्षान्तर	देशान्तर
		FRP	24° 32'40.85825"	73° 50'09.58786"
		3A	24° 32'56.79701"	73° 50'18.80481"
		3B	24° 32'56.77510"	73° 50'15.96165"
		3C	24° 32'59.90726"	73° 50'17.48984"
		3D	24° 33'00.64941"	73° 50'17.85194"
		3E	24° 33'00.67679"	73° 50'21.40592"
AREA = 1.0685 Hect.				

उक्त क्षेत्र अनुसूचित जनजाति क्षेत्र होने से ग्राम समा की सहमति उच्चतम बोलीदाता को स्वयं के स्तर पर प्राप्त करनी होगी।

खनि अभियन्ता,
उदयपुर

राजस्थान सरकार				
कार्यालय खनि अभियन्ता, उदयपुर				
		विवरण		
1.	प्लॉट क्रमांक	16		
2.	कार्यालय का नाम जहाँ प्लॉट आता है	खनि अभियन्ता, उदयपुर		
3.	प्लॉट का राजस्व ग्राम, तहसील व जिला	भल्लों का गुडा, गिर्वा, जिला उदयपुर		
4.	प्लॉट का क्षेत्रफल	1.0933 Hect		
5.	खनिज	मेसेनरीस्टोन		
6.	स्थिर भाटक	रूपये 32,820 /- प्रतिवर्ष एवं समय समय पर होने वाले संशोधनानुसार		
7.	रायल्टी की दर	रूपये 28/- प्रति टन एवं समय समय पर होने वाले संशोधनानुसार		
8.	प्रीमियम की आरक्षित दर	प्रचलित रायल्टी दर की 20 प्रतिशत		
9.	भूमि का प्रकार	राजकीय बिलानाम		
10	प्लॉट के सीमा स्तम्भों के अक्षान्तर व देशान्तर	सीमा स्तम्भ	अक्षान्तर	देशान्तर
		FRP	24° 32'40.85825"	73° 50'09.58786"
		4A	24° 33'00.67679"	73° 50'21.40592"
		4B	24° 33'00.64941"	73° 50'17.85194"
		4C	24° 33'02.46038"	73° 50'18.13638"
		4D	24° 33'03.54511"	73° 50'22.41782"
		4E	24° 33'05.00352"	73° 50'22.29283"
		4F	24° 33'05.38794"	73° 50'24.56447"
AREA = 1.0933 Hect.				

उक्त क्षेत्र अनुसूचित जनजाति क्षेत्र होने से ग्राम सभा की सहमति उच्चतम बोलीदाता को स्वयं के स्तर पर प्राप्त करनी होगी।

खनि अभियन्ता,
उदयपुर

राजस्थान सरकार				
कार्यालय खनि अभियन्ता, उदयपुर				
		विवरण		
1.	प्लॉट क्रमांक	17		
2.	कार्यालय का नाम जहाँ प्लॉट आता है	खनि अभियन्ता, उदयपुर		
3.	प्लॉट का राजस्व ग्राम, तहसील व जिला	भल्लों का गुडा, गिर्वा, जिला उदयपुर		
4.	प्लॉट का क्षेत्रफल	1.0124 Hect		
5.	खनिज	मेसेनरीस्टोन		
6.	स्थिर भाटक	रूपये 30,390 /- प्रतिवर्ष एवं समय समय पर होने वाले संशोधनानुसार		
7.	रायल्टी की दर	रूपये 28/- प्रति टन एवं समय समय पर होने वाले संशोधनानुसार		
8.	प्रीमियम की आरक्षित दर	प्रचलित रायल्टी दर की 20 प्रतिशत		
9.	भूमि का प्रकार	राजकीय बिलानाम		
10	प्लॉट के सीमा स्तम्भों के अक्षान्तर व देशान्तर	सीमा स्तम्भ	अक्षान्तर	देशान्तर
		FRP	24° 32'40.85825"	73° 50'09.58786"
		5A	24° 32'59.87711"	73° 50'13.58047"
		5B	24° 33'02.89828"	73° 50'14.06770"
		5C	24° 33'02.77693"	73° 50'17.08579"
		5D	24° 33'02.45216"	73° 50'17.07018"
		5E	24° 33'02.46038"	73° 50'18.13638"
		5F	24° 33'00.64941"	73° 50'17.85194"
		5G	24° 32'59.90726"	73° 50'17.48984"
AREA = 1.0124 Hect.				

उक्त क्षेत्र अनुसूचित जनजाति क्षेत्र होने से ग्राम सभा की सहमति उच्चतम बोलीदाता को स्वयं के स्तर पर प्राप्त करनी होगी।

खनि अभियन्ता,
उदयपुर

राजस्थान सरकार				
कार्यालय खनि अभियन्ता, उदयपुर				
		विवरण		
1.	प्लॉट क्रमांक	18		
2.	कार्यालय का नाम जहाँ प्लॉट आता है	खनि अभियन्ता, उदयपुर		
3.	प्लॉट का राजस्व ग्राम, तहसील व जिला	भल्लों का गुडा, गिर्वा, जिला उदयपुर		
4.	प्लॉट का क्षेत्रफल	1.0200 Hect		
5.	खनिज	मेसेनरीस्टोन		
6.	स्थिर भाटक	रूपये 30,600 /- प्रतिवर्ष एवं समय समय पर होने वाले संशोधनानुसार		
7.	रायल्टी की दर	रूपये 28/- प्रति टन एवं समय समय पर होने वाले संशोधनानुसार		
8.	प्रीमियम की आरक्षित दर	प्रचलित रायल्टी दर की 20 प्रतिशत		
9.	भूमि का प्रकार	राजकीय बिलानाम		
10	प्लॉट के सीमा स्तम्भों के अक्षान्तर व देशान्तर	सीमा स्तम्भ	अक्षान्तर	देशान्तर
		FRP	24° 32' 40.85825"	73° 50' 09.58786"
		6A	24° 33' 02.89828"	73° 50' 14.06770"
		6B	24° 33' 06.79551"	73° 50' 14.25498"
		6C	24° 33' 06.67416"	73° 50' 17.27310"
		6D	24° 33' 02.77693"	73° 50' 17.08579"
AREA = 1.0200 Hect.				


उक्त क्षेत्र अनुसूचित जनजाति क्षेत्र होने से ग्राम सभा की सहमति उच्चतम बोलीदाता को स्वयं के स्तर पर प्राप्त करनी होगी।

खनि अभियन्ता,
उदयपुर

राजस्थान-सरकार
कार्यालय खनि अभियन्ता, खान एवं भू-विज्ञान विभाग, आमेट जिला राजसमन्द (राज.)

क्र.स.	विवरण		
1	प्लॉट क्रमांक		
2	26		
3	कार्यालय का नाम जहां प्लॉट आता है		
4	खनि अभियन्ता, आमेट		
5	प्लॉट का राजस्व ग्राम, तहसील, जिला		
6	राजस्व ग्राम लाल जी का खेड़ा, तहसील देवगढ, जिला राजसमंद		
7	प्लॉट का क्षेत्रफल		
8	2.4609 हैक्टर		
9	खनिज		
10	ग्रैनाइट		
11	स्थिरभाटक		
12	राजस्थान अप्रधान खनिज रियायत नियमावली, 2017 के नियम 28(2)(ii) के क्रम में शिड्यूल III अनुसार एवं समय समय पर होने वाले संशोधननुसार		
13	राजस्थान अप्रधान खनिज रियायत नियमावली, 2017 के द्वितीय अनुसूची के अनुसार		
14	प्रचलित रॉयल्टी दर की 20 प्रतिशत		
15	भूमि का प्रकार		
16	राजस्व ग्राम लाल जी का खेड़ा, तहसील देवगढ, जिला राजसमंद की खातेदारी आराजी नम्बर 30, 31, 33, 35, 37		
	सीमा स्तम्भ	अक्षान्तर	देशान्तर
	A	25°29'17.47619"	73°58'54.06958"
	B	25°29'18.68195"	73°58'51.29207"
	C	25°29'20.20196"	73°58'48.45593"
	D	25°29'21.17433"	73°58'48.53199"
	E	25°29'23.40485"	73°58'49.30973"
	F	25°29'23.71915"	73°58'49.12219"
	G	25°29'23.77723"	73°58'47.69157"
	H	25°29'23.53639"	73°58'47.50879"
	I	25°29'23.55962"	73°58'46.93654"
	J	25°29'23.38184"	73°58'46.68071"
	K	25°29'23.58010"	73°58'46.31077"
	L	25°29'23.87323"	73°58'46.46524"
	M	25°29'23.79137"	73°58'47.39169"
	N	25°29'24.43222"	73°58'47.51062"
	O	25°29'24.39509"	73°58'47.86629"
	P	25°29'24.80912"	73°58'47.77399"

Q	25°29'24.79791"	73°58'46.16297"
R	25°29'24.11713"	73°58'45.49794"
S	25°29'23.60051"	73°58'45.56219"
T	25°29'23.26584"	73°58'45.42388"
U	25°29'22.94092"	73°58'45.42662"
V	25°29'22.12738"	73°58'43.96041"
W	25°29'21.47770"	73°58'44.66231"
X	25°29'20.57876"	73°58'43.57905"
Y	25°29'19.97517"	73°58'44.32913"
Z	25°29'19.90282"	73°58'45.32838"
a	25°29'19.56150"	73°58'46.44836"
b	25°29'16.17988"	73°58'52.75802"



खनि अभियन्ता,
आमेट

एनेक्शर - 133

राजस्थान-सरकार

कार्यालय खनि अभियन्ता, खान एवं भू-विज्ञान विभाग, आमेट जिला राजसमन्द (राज.)

कं.सं.	विवरण																																																			
1	प्लॉट क्रमांक 27																																																			
2	कार्यालय का नाम जहां प्लॉट आता है खनि अभियन्ता, आमेट																																																			
3	प्लॉट का राजस्व ग्राम, तहसील, जिला राजस्व ग्राम अनोपपुरा, तहसील देवगढ, जिला राजसमंद																																																			
4	प्लॉट का क्षेत्रफल 2.8957 हेक्टर																																																			
5	खनिज ग्रेनाईट																																																			
6	स्थिरभाटक राजस्थान अप्रधान खनिज रियायत नियमावली, 2017 के नियम 28(2)(ii) के कम में शिड्यूल III अनुसार एवं समय समय पर होने वाले संशोधननुसार																																																			
7	रॉयल्टी की दर राजस्थान अप्रधान खनिज रियायत नियमावली, 2017 के द्वितीय अनुसूची के अनुसार																																																			
8	प्रीमियम की आरक्षित दर प्रचलित रॉयल्टी दर की 20 प्रतिशत																																																			
9	भूमि का प्रकार राजस्व ग्राम अनोपपुरा, तहसील देवगढ, जिला राजसमंद की खातेदारी आराजी नम्बर 407, 408, 411																																																			
	<table border="1"><thead><tr><th>सीमा स्तम्भ</th><th>अक्षान्तर</th><th>देशान्तर</th></tr></thead><tbody><tr><td>A</td><td>25°28'48.28208"</td><td>73°59'11.31710"</td></tr><tr><td>B</td><td>25°28'46.74869"</td><td>73°59'12.75666"</td></tr><tr><td>C</td><td>25°28'46.21255"</td><td>73°59'14.17815"</td></tr><tr><td>D</td><td>25°28'46.02170"</td><td>73°59'14.12155"</td></tr><tr><td>E</td><td>25°28'45.13366"</td><td>73°59'14.90350"</td></tr><tr><td>F</td><td>25°28'44.17300"</td><td>73°59'13.78573"</td></tr><tr><td>G</td><td>25°28'43.04083"</td><td>73°59'13.90442"</td></tr><tr><td>H</td><td>25°28'41.84028"</td><td>73°59'12.92344"</td></tr><tr><td>I</td><td>25°28'41.76641"</td><td>73°59'12.06816"</td></tr><tr><td>J</td><td>25°28'42.23135"</td><td>73°59'11.16519"</td></tr><tr><td>K</td><td>25°28'42.22764"</td><td>73°59'10.62823"</td></tr><tr><td>L</td><td>25°28'42.14773"</td><td>73°59'10.09853"</td></tr><tr><td>M</td><td>25°28'42.39159"</td><td>73°59'08.98495"</td></tr><tr><td>N</td><td>25°28'42.64611"</td><td>73°59'08.76242"</td></tr><tr><td>O</td><td>25°28'43.03845"</td><td>73°59'07.89790"</td></tr><tr><td>P</td><td>25°28'44.93039"</td><td>73°59'06.90657"</td></tr></tbody></table>	सीमा स्तम्भ	अक्षान्तर	देशान्तर	A	25°28'48.28208"	73°59'11.31710"	B	25°28'46.74869"	73°59'12.75666"	C	25°28'46.21255"	73°59'14.17815"	D	25°28'46.02170"	73°59'14.12155"	E	25°28'45.13366"	73°59'14.90350"	F	25°28'44.17300"	73°59'13.78573"	G	25°28'43.04083"	73°59'13.90442"	H	25°28'41.84028"	73°59'12.92344"	I	25°28'41.76641"	73°59'12.06816"	J	25°28'42.23135"	73°59'11.16519"	K	25°28'42.22764"	73°59'10.62823"	L	25°28'42.14773"	73°59'10.09853"	M	25°28'42.39159"	73°59'08.98495"	N	25°28'42.64611"	73°59'08.76242"	O	25°28'43.03845"	73°59'07.89790"	P	25°28'44.93039"	73°59'06.90657"
सीमा स्तम्भ	अक्षान्तर	देशान्तर																																																		
A	25°28'48.28208"	73°59'11.31710"																																																		
B	25°28'46.74869"	73°59'12.75666"																																																		
C	25°28'46.21255"	73°59'14.17815"																																																		
D	25°28'46.02170"	73°59'14.12155"																																																		
E	25°28'45.13366"	73°59'14.90350"																																																		
F	25°28'44.17300"	73°59'13.78573"																																																		
G	25°28'43.04083"	73°59'13.90442"																																																		
H	25°28'41.84028"	73°59'12.92344"																																																		
I	25°28'41.76641"	73°59'12.06816"																																																		
J	25°28'42.23135"	73°59'11.16519"																																																		
K	25°28'42.22764"	73°59'10.62823"																																																		
L	25°28'42.14773"	73°59'10.09853"																																																		
M	25°28'42.39159"	73°59'08.98495"																																																		
N	25°28'42.64611"	73°59'08.76242"																																																		
O	25°28'43.03845"	73°59'07.89790"																																																		
P	25°28'44.93039"	73°59'06.90657"																																																		


खनि अभियन्ता,
आमेट

एने २१२-१३४

राजस्थान सरकार

कार्यालय खनि अभियन्ता खान एवं भू विज्ञान विभाग, जैसलमेर
OFFICE OF THE. MINING ENGINEER MINES & GEOLOGY DEPTT JAISALMER
Ramgarh Road, Jaisalmer (Rajasthan) Phone :02992-252556, Fax :02992-252556

डेलिनियटेड प्लॉट का विवरण

कम. स.	विवरण			
1	प्लॉट क्रमांक	01		
2	कार्यालय का नाम जहाँ प्लॉट आता है	खनि अभियन्ता, जैसलमेर		
3	प्लॉट का राजस्व ग्राम, तहसील, जिला	सुल्तानपुरा, जैसलमेर, जैसलमेर		
4	प्लॉट का क्षेत्रफल	4.0 हैक्टर		
5	खनिज	मारबल		
6	स्थिर भाटक	400000/- रुपये प्रतिवर्ष एवं समय-समय पर होने वाले संशोधनानुसार		
7	रॉयल्टी की दर	द्वितीय अनुसूची व उसके होने वाले समय-समय पर संशोधनानुसार		
8	प्रीमियम की आरक्षित दर	प्रचलित रॉयल्टी दर की 20 प्रतिशत		
9	भूमि का प्रकार, खसरा नं.	राजकीय भूमि		
10	प्लॉट के सीमा स्तम्भों के अक्षांतर व देशान्तर	सीमा स्तम्भ	अक्षांतर (Latitude)	देशान्तर (Longitude)
		A	26°47'49.20858"	70°46'30.58788"
		B	26°47'50.62265"	70°46'27.32834"
		C	26°48'02.32307"	70°46'33.63147"
		D	26°48'00.90895"	70°46'36.89107"

खनि अभियन्ता
जैसलमेर

राजस्थान सरकार

कार्यालय खनि अभियन्ता खान एवं भू विज्ञान विभाग, जैसलमेर
OFFICE OF THE. MINING ENGINEER MINES & GEOLOGY DEPTT JAISALMER
Ramgarh Road, Jaisalmer (Rajasthan) Phone :02992-252556, Fax :02992-252556

डेलिनियटेड प्लॉट का विवरण

कम. स.	विवरण		
1	प्लॉट क्रमांक	02	
2	कार्यालय का नाम जहाँ प्लॉट आता है	खनि अभियन्ता, जैसलमेर	
3	प्लॉट का राजस्व ग्राम, तहसील, जिला	सुल्तानपुरा, जैसलमेर, जैसलमेर	
4	प्लॉट का क्षेत्रफल	4.0 हैक्टर	
5	खनिज	मारबल	
6	स्थिर भाटक	400000/- रुपये प्रतिवर्ष एवं समय-समय पर होने वाले संशोधनानुसार	
7	रॉयल्टी की दर	द्वितीय अनुसूची व उसके होने वाले समय-समय पर संशोधनानुसार	
8	प्रीमियम की आरक्षित दर	प्रचलित रॉयल्टी दर की 20 प्रतिशत	
9	भूमि का प्रकार, खसरा नं.	राजकीय भूमि	
10	प्लॉट के सीमा स्तम्भों के अक्षान्तर व देशान्तर	सीमा स्तम्भ	देशान्तर (Longitude)
		A	26°47'50.62265" 70°46'27.32834"
		B	26°47'52.03671" 70°46'24.06878"
		C	26°48'03.73716" 70°46'30.37184"
		D	26°48'02.32307" 70°46'33.63147"

खनि अभियन्ता
जैसलमेर

एनेम्बर: 136

राजस्थान सरकार
कार्यालय खनि अभियन्ता खान एवं भू विज्ञान विभाग, जैसलमेर
OFFICE OF THE MINING ENGINEER MINES & GEOLOGY DEPTT JAISALMER
Ramgarh Road, Jaisalmer (Rajasthan) Phone : 02992-252556, Fax : 02992-252556

डेलिनियटेड प्लॉट का विवरण

क्र.स.	विवरण			
1	प्लॉट क्रमांक	03		
2	कार्यालय का नाम जहाँ प्लॉट आता है	खनि अभियन्ता, जैसलमेर		
3	प्लॉट का राजस्व ग्राम, तहसील, जिला	सुल्तानपुरा, जैसलमेर, जैसलमेर		
4	प्लॉट का क्षेत्रफल	4.0 हेक्टर		
5	खनिज	मारबल		
6	स्थिर भाटक	400000 / - रुपये प्रतिवर्ष एवं समय-समय पर होने वाले संशोधनानुसार		
7	रॉयल्टी की दर	द्वितीय अनुसूची व उससे होने वाले समय-समय पर संशोधनानुसार		
8	प्रीमियम की आरक्षित दर	प्रचलित रॉयल्टी दर की 20 प्रतिशत		
9	भूमि का प्रकार, खसरा नं.	राजकीय भूमि		
10	प्लॉट के सीमा स्तम्भों के अक्षान्तर व देशान्तर	सीमा स्तम्भ	अक्षान्तर (Latitude)	देशान्तर (Longitude)
		A	26°47'52.03671"	70°46'24.06878"
		B	26°47'53.45074"	70°46'20.80920"
		C	26°48'05.15124"	70°46'27.11219"
		D	26°48'03.73716"	70°46'30.37184"

खनि अभियन्ता
जैसलमेर

कार्यालय खनि अभियन्ता खान एवं भू विज्ञान विभाग, जैसलमेर
 OFFICE OF THE. MINING ENGINEER MINES & GEOLOGY DEPTT JAISALMER
 Ramgarh Road, Jaisalmer (Rajasthan) Phone :02992-252556, Fax :02992-252556

डेलिनियटेड प्लॉट का विवरण

कम. स.	विवरण			
1	प्लॉट क्रमांक	04		
2	कार्यालय का नाम जहाँ प्लॉट आता है	खनि अभियन्ता, जैसलमेर		
3	प्लॉट का राजस्व ग्राम, तहसील, जिला	सुल्तानपुरा, जैसलमेर, जैसलमेर		
4	प्लॉट का क्षेत्रफल	4.0 हैक्टर		
5	खनिज	मारबल		
6	स्थिर भाटक	400000 / - रुपये प्रतिवर्ष एवं समय-समय पर होने वाले संशोधनानुसार		
7	रॉयल्टी की दर	द्वितीय अनुसूची व उससे होने वाले समय-समय पर संशोधनानुसार		
8	प्रीमियम की आरक्षित दर	प्रचलित रॉयल्टी दर की 20 प्रतिशत		
9	भूमि का प्रकार, खसरा नं.	राजकीय भूमि		
10	प्लॉट के सीमा स्तम्भों के अक्षान्तर व देशान्तर	सीमा स्तम्भ	अक्षान्तर (Latitude)	देशान्तर (Longitude)
		A	26°47'49.20858"	70°46'30.58788"
		B	26°47'43.35836"	70°46'27.43642"
		C	26°47'46.18644"	70°46'20.91739"
		D	26°47'52.03671"	70°46'24.06878"

खनि अभियन्ता
 जैसलमेर

राजस्थान सरकार
कार्यालय खनि अभियन्ता खान एवं भू विज्ञान विभाग, जैसलमेर
OFFICE OF THE. MINING ENGINEER MINES & GEOLOGY DEPTT JAISALMER
Ramgarh Road, Jaisalmer (Rajasthan) Phone :02992-252556, Fax :02992-252556

डेलिनियटेड प्लॉट का विवरण

क्रम. स.	विवरण		
1	प्लॉट क्रमांक	05	
2	कार्यालय का नाम जहाँ प्लॉट आता है	खनि अभियन्ता, जैसलमेर	
3	प्लॉट का राजस्व ग्राम, तहसील, जिला	सुल्तानपुरा, जैसलमेर, जैसलमेर	
4	प्लॉट का क्षेत्रफल	4.0 हेक्टर	
5	खनिज	मारबल	
6	स्थिर भाटक	400000/- रुपये प्रतिवर्ष एवं समय-समय पर होने वाले संशोधनानुसार	
7	रॉयल्टी की दर	द्वितीय अनुसूची व उससे होने वाले समय-समय पर संशोधनानुसार	
8	प्रीमियम की आरक्षित दर	प्रचलित रॉयल्टी दर की 20 प्रतिशत	
9	भूमि का प्रकार, खसरा नं.	राजकीय भूमि	
10	प्लॉट के सीमा स्तम्भों के अक्षान्तर व देशान्तर	सीमा स्तम्भ	अक्षान्तर (Latitude) देशान्तर (Longitude)
		A	26°47'53.64467" 70°46'36.99898"
		B	26°47'41.94428" 70°46'30.69590"
		C	26°47'43.35836" 70°46'27.43642"
		D	26°47'55.05878" 70°46'33.73943"

खनि अभियन्ता
जैसलमेर

कार्यालय खनि अभियन्ता खान एवं भू विज्ञान विभाग, जैसलमेर
OFFICE OF THE. MINING ENGINEER MINES & GEOLOGY DEPTT JAISALMER
Rangarh Road, Jaisalmer (Rajasthan) Phone :02992-252556, Fax :02992-252556

डेलिनियटेड प्लॉट का विवरण

क्रम. स.	विवरण			
1	प्लॉट क्रमांक	06		
2	कार्यालय का नाम जहाँ प्लॉट आता है	खनि अभियन्ता, जैसलमेर		
3	प्लॉट का राजस्व ग्राम, तहसील, जिला	सुल्तानपुरा, जैसलमेर, जैसलमेर		
4	प्लॉट का क्षेत्रफल	4.0 हैक्टर		
5	खनिज	मारबल		
6	स्थिर भाटक	400000/- रुपये प्रतिवर्ष एवं समय-समय पर होने वाले संशोधनानुसार		
7	रॉयल्टी की दर	द्वितीय अनुसूची व उससे होने वाले समय-समय पर संशोधनानुसार		
8	प्रीमियम की आरक्षित दर	प्रचलित रॉयल्टी दर की 20 प्रतिशत		
9	भूमि का प्रकार, खसरा नं.	राजकीय भूमि		
10	प्लॉट के सीमा स्तम्भों के अक्षान्तर व देशान्तर	सीमा स्तम्भ	देशान्तर (Longitude)	
			अक्षान्तर (Latitude)	
		A	26°47'52.79619"	70°46'38.95470"
		B	26°47'53.64467"	70°46'36.99898"
		C	26°47'50.71958"	70°46'35.42317"
		D	26°47'48.08929"	70°46'41.48584"
		E	26°47'55.98696"	70°46'45.74065"
F	26°47'57.76882"	70°46'41.63363"		

खनि अभियन्ता
जैसलमेर

कार्यालय खनि अभियन्ता खान एवं भू विज्ञान विभाग, जैसलमेर
OFFICE OF THE. MINING ENGINEER MINES & GEOLOGY DEPTT JAISALMER
Ramgarh Road, Jaisalmer (Rajasthan) Phone : 02992-252556, Fax : 02992-252556

डेलिनियटेड प्लॉट का विवरण

क्र. स.	विवरण		
1	प्लॉट क्रमांक	07	
2	कार्यालय का नाम जहाँ प्लॉट आता है	खनि अभियन्ता, जैसलमेर	
3	प्लॉट का राजस्व ग्राम, तहसील, जिला	सुल्तानपुरा, जैसलमेर, जैसलमेर	
4	प्लॉट का क्षेत्रफल	4.0 हैक्टर	
5	खनिज	मारबल	
6	स्थिर भाटक	400000/- रुपये प्रतिवर्ष एवं समय-समय पर होने वाले संशोधनानुसार	
7	रॉयल्टी की दर	द्वितीय अनुसूची व उसमें होने वाले समय-समय पर संशोधनानुसार	
8	प्रीमियम की आरक्षित दर	प्रचलित रॉयल्टी दर की 20 प्रतिशत	
9	भूमि का प्रकार, खसरा नं.	राजकीय भूमि	
10	प्लॉट के सीमा स्तम्भों के अक्षान्तर व देशान्तर	सीमा स्तम्भ	देशान्तर (Longitude)
		A	26°47'50.71958" 70°46'35.42317"
		B	26°47'47.79449" 70°46'33.84739"
		C	26°47'42.13791" 70°46'46.88522"
		D	26°47'45.06296" 70°46'48.46107"

खनि अभियन्ता
जैसलमेर

डेलिनियटेड प्लॉट का विवरण

क्रम. सं.	विवरण			
1	प्लॉट क्रमांक	08		
2	कार्यालय का नाम जहाँ प्लॉट आता है	खनि अभियन्ता, जैसलमेर		
3	प्लॉट का राजस्व ग्राम, तहसील, जिला	सुल्तानपुरा, जैसलमेर, जैसलमेर		
4	प्लॉट का क्षेत्रफल	4.0 हैक्टर		
5	खनिज	मारबल		
6	स्थिर भाटक	400000 / - रुपये प्रतिवर्ष एवं समय-समय पर होने वाले संशोधनानुसार		
7	रॉयल्टी की दर	द्वितीय अनुसूची व उससे होने वाले समय-समय पर संशोधनानुसार		
8	प्रीमियम की आरक्षित दर	प्रचलित रॉयल्टी दर की 20 प्रतिशत		
9	भूमि का प्रकार, खसरा नं.	राजकीय भूमि		
10	प्लॉट के सीमा स्तम्भों के अक्षान्तर व देशान्तर	सीमा स्तम्भ	अक्षान्तर (Latitude)	देशान्तर (Longitude)
		A	26°47'47.79449"	70°46'33.84739"
		B	26°47'44.86939"	70°46'32.27164"
		C	26°47'39.21284"	70°46'45.30939"
		D	26°47'42.13791"	70°46'46.88522"

खनि अभियन्ता
जैसलमेर

एने५१२-१५२

राजस्थान सरकार

कार्यालय खनि अभियन्ता खान एवं भू विज्ञान विभाग, जैसलमेर
OFFICE OF THE. MINING ENGINEER MINES & GEOLOGY DEPTT JAISALMER
Ramgarh Road, Jaisalmer (Rajasthan) Phone :02992-252556, Fax :02992-252556

डेलिनियटेड प्लॉट का विवरण

कम. स.	विवरण			
1	प्लॉट क्रमांक	10		
2	कार्यालय का नाम जहाँ प्लॉट आता है	खनि अभियन्ता, जैसलमेर		
3	प्लॉट का राजस्व ग्राम, तहसील, जिला	काहला, जैसलमेर, जैसलमेर		
4	प्लॉट का क्षेत्रफल	4.0 हेक्टर		
5	खनिज	मारबल		
6	स्थिर भाटक	400000 / - रुपये प्रतिवर्ष एवं समय-समय पर होने वाले संशोधनानुसार		
7	रॉयल्टी की दर	द्वितीय अनुसूची व उससे होने वाले समय-समय पर संशोधनानुसार		
8	प्रीमियम की आरक्षित दर	प्रचलित रॉयल्टी दर की 20 प्रतिशत		
9	भूमि का प्रकार, खसरा नं.	राजकीय भूमि		
10	प्लॉट के सीमा स्तम्भों के अक्षांतर व देशान्तर	सीमा स्तम्भ	अक्षांतर (Latitude)	देशान्तर (Longitude)
		A	26°56'00.30493"	70°48'40.90073"
		B	26°56'06.80211"	70°48'41.00457"
		C	26°56'06.70898"	70°48'48.25350"
		D	26°56'00.21180"	70°48'48.14954"

खनि अभियन्ता
जैसलमेर

राजस्थान सरकार

कार्यालय खनि अभियन्ता खान एवं भू विज्ञान विभाग, जैसलमेर
 OFFICE OF THE. MINING ENGINEER MINES & GEOLOGY DEPTT JAISALMER
 Ramgarh Road, Jaisalmer (Rajasthan) Phone :02992-252556, Fax :02992-252556

डेलिनियटेड प्लॉट का विवरण

कम. स.	विवरण			
1	प्लॉट क्रमांक	11		
2	कार्यालय का नाम जहाँ प्लॉट आता है	खनि अभियन्ता, जैसलमेर		
3	प्लॉट का राजस्व ग्राम, तहसील, जिला	काहला, जैसलमेर, जैसलमेर		
4	प्लॉट का क्षेत्रफल	4.0 हेक्टर		
5	खनिज	मारबल		
6	स्थिर भाटक	400000/- रुपये प्रतिवर्ष एवं समय-समय पर होने वाले संशोधनानुसार		
7	रॉयल्टी की दर	द्वितीय अनुसूची व उससे होने वाले समय-समय पर संशोधनानुसार		
8	प्रीमियम की आरक्षित दर	प्रचलित रॉयल्टी दर की 20 प्रतिशत		
9	भूमि का प्रकार, खसरा नं.	राजकीय भूमि		
10	प्लॉट के सीमा स्तम्भों के अक्षांतर व देशान्तर	सीमा स्तम्भ	अक्षांतर (Latitude)	देशान्तर (Longitude)
		A	26°56'26.71157"	70°48'08.69432"
		B	26°56'26.80415"	70°48'01.44501"
		C	26°56'33.30134"	70°48'01.54826"
		D	26°56'33.20875"	70°48'08.79768"

खनि अभियन्ता
 जैसलमेर

राजस्थान सरकार

कार्यालय खनि अभियन्ता खान एवं भू विज्ञान विभाग, जैसलमेर
OFFICE OF THE MINING ENGINEER MINES & GEOLOGY DEPTT JAISALMER
Ramgarh Road, Jaisalmer (Rajasthan) Phone : 02992-252556, Fax : 02992-252556

डेलिनियटेड प्लॉट का विवरण

क्रम. स.	विवरण			
1	प्लॉट क्रमांक	12		
2	कार्यालय का नाम जहाँ प्लॉट आता है	खनि अभियन्ता, जैसलमेर		
3	प्लॉट का राजस्व ग्राम, तहसील, जिला	काहला, जैसलमेर, जैसलमेर		
4	प्लॉट का क्षेत्रफल	4.0 हेक्टर		
5	खनिज	मारबल		
6	स्थिर भाटक	400000/- रुपये प्रतिवर्ष एवं समय-समय पर होने वाले संशोधनानुसार		
7	रॉयल्टी की दर	द्वितीय अनुसूची व उससे होने वाले समय-समय पर संशोधनानुसार		
8	प्रीमियम की आरक्षित दर	प्रचलित रॉयल्टी दर की 20 प्रतिशत		
9	भूमि का प्रकार, खसरा नं.	राजकीय भूमि		
10	प्लॉट के सीमा स्तम्भों के अक्षान्तर व देशान्तर	सीमा स्तम्भ	अक्षान्तर (Latitude)	देशान्तर (Longitude)
		A	26°56'26.80415"	70°48'01.44501"
		B	26°56'26.89663"	70°47'54.19570"
		C	26°56'33.39382"	70°47'54.29883"
		D	26°56'33.30134"	70°48'01.54826"

खनि अभियन्ता
जैसलमेर

एनेस्टर-145

राजस्थान सरकार
कार्यालय सहायक खनि अभियन्ता, खान एवं भू-विज्ञान विभाग, सावर

क्रम सं०	विवरण	प्लॉट का विवरण															
1	प्लॉट क्रमांक	10															
2	कार्यालय का नाम जहाँ प्लॉट आता है	सहायक खनि अभियन्ता, सावर															
3	प्लॉट का राजस्व ग्राम, तहसील, जिला	बान्धनवाडा, पिन्याय, अजमेर															
4	प्लॉट का क्षेत्रफल	1.00 हेक्टेयर															
5	खनिज	घुनाई पत्थर															
6	विद्यमान टंक	30,000/- रुपये प्रतिवर्ष एवं समय-समय पर होने वाले संशोधन के अनुसार।															
7	रीबल्टी दर	रुपये-23/- प्रति टन एवं समय-समय पर होने वाले संशोधनानुसार।															
8	विनियम की आरक्षित राशि	प्रचलित रीबल्टी दर का 20 प्रतिशत															
9	भूमि का प्रकार	राजकीय भूमि।															
10	प्लॉट के सीमा स्तम्भों के अक्षान्तर व देशान्तर	<table border="1"><thead><tr><th>सीमा स्तम्भ</th><th>अक्षान्तर</th><th>देशान्तर</th></tr></thead><tbody><tr><td>A</td><td>26°-06'-28.8"</td><td>74°-39'-59.7"</td></tr><tr><td>B</td><td>26°-06'-23.6"</td><td>74°-39'-59.7"</td></tr><tr><td>C</td><td>26°-06'-23.6"</td><td>74°-39'-56.1"</td></tr><tr><td>D</td><td>26°-06'-26.8"</td><td>74°-39'-56.1"</td></tr></tbody></table>	सीमा स्तम्भ	अक्षान्तर	देशान्तर	A	26°-06'-28.8"	74°-39'-59.7"	B	26°-06'-23.6"	74°-39'-59.7"	C	26°-06'-23.6"	74°-39'-56.1"	D	26°-06'-26.8"	74°-39'-56.1"
सीमा स्तम्भ	अक्षान्तर	देशान्तर															
A	26°-06'-28.8"	74°-39'-59.7"															
B	26°-06'-23.6"	74°-39'-59.7"															
C	26°-06'-23.6"	74°-39'-56.1"															
D	26°-06'-26.8"	74°-39'-56.1"															

भवदीय,



(पूजा चन्द खनी)
सहायक खनि अभियन्ता
सावर

क्र० सं० 7 पर मन्जिर नामल्टी की दर शासन की अधिसूचना
दि० 27-10-17 में संशोधन भी गयी है।