

राजस्थान सरकार

निदेशालय खान एवं भूविज्ञान विभाग, राजस्थान, उदयपुर

क्रमांक: निदे/अ.ख.अ. नीलामी/नीलामी (ML-III)/2017/1333

दिनांक: 30.10.2017

ई-नीलामी विज्ञप्ति

सर्वसाधारण को सूचनार्थ प्रकाशित किया जाता है कि राजस्थान अप्रधान खनिज रियायत नियमावली, 2017 के अध्याय-III के अन्तर्गत अप्रधान खनिजों के खननपट्टें ई-नीलामी के माध्यम से आवंटित किये जाने हैं। जिसके लिए इच्छुक बोलीदाताओं से बोली आमंत्रित की जाती है। ई-नीलामी दो चरणों में की जायेगी। प्रथम चरण में तकनीकी बिड एवं प्रारम्भिक बोली (IPO) ली जायेगी तथा द्वितीय चरण में ऑन-लाइन बोली ली जायेगी। ई-नीलामी में भाग लेने वाले बोलीदाताओं को नीलामी शुल्क रूपया 7,500/- तथा बिड प्रतिभूति राशि निर्धारित तिथि तक सेवा प्रदाता को जमा कराना आवश्यक होगा। आवंटित किये जाने वाले खनन पट्टों (प्लॉट) का विवरण एवं बोली प्रस्तुत करने की निर्धारित तिथियां व समय निम्नानुसार है :-

क्र. स.	कार्यालय का नाम जिसमें खनन प्लॉट स्थित हैं एवं प्लॉट क्रमांक:	प्लॉट का विवरण				प्लॉट का क्षेत्रफल (हेक्टेयर में)	खनिज का नाम	बिड प्रतिभूति राशि (रूपयों में)	बोली लगाने हेतु नीलामी शुल्क व बिड प्रतिभूति राशि जमा कराने की अंतिम तिथि	प्रथम चरण में बोली प्रस्तुत करने की अंतिम दिनांक व समय	द्वितीय चरण हेतु योग्य पाये गए बोलीदाताओं को सूचित करने की दिनांक	द्वितीय चरण में बोली प्रस्तुत करने की दिनांक	द्वितीय चरण में बोली प्रस्तुत करने का समय	एनेक्शर क्रमांक जहां प्लॉट का विस्तृत विवरण अंकित है। जो विभागीय वेबसाइट व एमएसटीसी की वेबसाइट पर है।
		भूमि का प्रकार	राजस्व ग्राम	तहसील	जिला									
1	खनि अभियन्ता, अलवर प्लॉट क्रमांक: 1	राजकीय बिलानाम भूमि	माणकी	रामगढ़	अलवर	2.00	मैसेनरी स्टोन	60000	01.12.2017	04.12.2017 को 8.00 पीएम तक	11.12.2017 तक	12.12.17	10.00 ए.एम. से 12.00 दोपहर	एनेक्शर-1
2	खनि अभियन्ता, अलवर प्लॉट क्रमांक: 2	राजकीय बिलानाम भूमि	माणकी	रामगढ़	अलवर	2.00	मैसेनरी स्टोन	60000	01.12.2017	04.12.2017 को 8.00 पीएम तक	11.12.2017 तक	12.12.17	11.00 ए.एम. से 1.00 पी. एम.	एनेक्शर-2
3	खनि अभियन्ता, अलवर प्लॉट क्रमांक: 3	राजकीय बिलानाम भूमि	माणकी	रामगढ़	अलवर	3.00	मैसेनरी स्टोन	90000	01.12.2017	04.12.2017 को 8.00 पीएम तक	11.12.2017 तक	12.12.17	12.00 दोपहर से 2.00 पी. एम.	एनेक्शर-3

42

4	खनि अभियन्ता, अलवर प्लॉट क्रमांक: 4	राजकीय बिलानाम भूमि	माणकी - ओडेला	रामगढ	अलवर	2.00	मैसेनरी स्टोन	60000	01.12.2017	04.12.2017 को 8.00 पीएम तक	11.12.2017 तक	12.12.17	1.00 पी.एम. से 3.00 पी. एम.	एनेक्शर-4
5	खनि अभियन्ता, अलवर प्लॉट क्रमांक: 5	राजकीय बिलानाम भूमि	माणकी - ओडेला	रामगढ	अलवर	2.00	मैसेनरी स्टोन	60000	01.12.2017	04.12.2017 को 8.00 पीएम तक	11.12.2017 तक	12.12.17	2.00 पी.एम. से 4.00 पी. एम.	एनेक्शर-5
6	खनि अभियन्ता, अलवर प्लॉट क्रमांक: 12	राजकीय बिलानाम भूमि	ललावण्डी	रामगढ	अलवर	2.00	मैसेनरी स्टोन	60000	01.12.2017	04.12.2017 को 8.00 पीएम तक	11.12.2017 तक	12.12.17	3.00 पी.एम. से 5.00 पी. एम.	एनेक्शर-6
7	खनि अभियन्ता, अलवर प्लॉट क्रमांक: 14	राजकीय बिलानाम भूमि	मांदला खूर्द-पूठी	रामगढ	अलवर	2.00	मैसेनरी स्टोन	60000	01.12.2017	04.12.2017 को 8.00 पीएम तक	11.12.2017 तक	12.12.17	4.00 पी.एम. से 6.00 पी. एम.	एनेक्शर-7
8	खनि अभियन्ता, अलवर प्लॉट क्रमांक: 15	राजकीय बिलानाम भूमि	मांदला खूर्द-पूठी	रामगढ	अलवर	2.00	मैसेनरी स्टोन	60000	01.12.2017	04.12.2017 को 8.00 पीएम तक	12.12.2017 तक	13.12.17	10.00 ए.एम. से 12.00 दोपहर	एनेक्शर-8
9	खनि अभियन्ता, अलवर प्लॉट क्रमांक: 16	राजकीय बिलानाम भूमि	मांदला खूर्द-पूठी	रामगढ	अलवर	2.00	मैसेनरी स्टोन	60000	01.12.2017	04.12.2017 को 8.00 पीएम तक	12.12.2017 तक	13.12.17	11.00 ए.एम. से 1.00 पी. एम.	एनेक्शर-9
10	खनि अभियन्ता, अलवर प्लॉट क्रमांक: 17	राजकीय बिलानाम भूमि	मांदला खूर्द-पूठी	रामगढ	अलवर	2.00	मैसेनरी स्टोन	60000	01.12.2017	04.12.2017 को 8.00 पीएम तक	12.12.2017 तक	13.12.17	12.00 दोपहर से 2.00 पी. एम.	एनेक्शर-10
11	खनि अभियन्ता, अलवर प्लॉट क्रमांक: 23	राजकीय बिलानाम भूमि	मांदला खूर्द-पूठी	रामगढ	अलवर	2.00	मैसेनरी स्टोन	60000	01.12.2017	04.12.2017 को 8.00 पीएम तक	12.12.2017 तक	13.12.17	1.00 पी.एम. से 3.00 पी. एम.	एनेक्शर-11
12	खनि अभियन्ता, अलवर प्लॉट क्रमांक: 24	राजकीय बिलानाम भूमि	मांदला खूर्द-पूठी	रामगढ	अलवर	2.00	मैसेनरी स्टोन	60000	01.12.2017	04.12.2017 को 8.00 पीएम तक	12.12.2017 तक	13.12.17	2.00 पी.एम. से 4.00 पी. एम.	एनेक्शर-12
13	खनि अभियन्ता, अलवर प्लॉट क्रमांक: 25	राजकीय बिलानाम भूमि	ओडेला - कारोली जागीर	रामगढ	अलवर	3.00	मैसेनरी स्टोन	90000	01.12.2017	04.12.2017 को 8.00 पीएम तक	12.12.2017 तक	13.12.17	3.00 पी.एम. से 5.00 पी. एम.	एनेक्शर-13

14	खनि अभियन्ता, अलवर प्लॉट क्रमांक: 26	राजकीय बिलानाम भूमि	ओडेला - कारोली जागीर - खालसा	रामगढ	अलवर	3.00	मैसेनरी स्टोन	90000	01.12.2017	04.12.2017 को 8.00 पीएम तक	12.12.2017 तक	13.12.17	4.00 पी.एम. से 6.00 पी. एम.	एनेक्शर-14
15	खनि अभियन्ता, अलवर प्लॉट क्रमांक: 27	राजकीय बिलानाम भूमि	कारोली जागीर - खालसा	रामगढ	अलवर	2.00	मैसेनरी स्टोन	60000	01.12.2017	04.12.2017 को 8.00 पीएम तक	13.12.2017 तक	14.12.17	10.00 ए.एम. से 12.00 दोपहर	एनेक्शर-15
16	खनि अभियन्ता, अलवर प्लॉट क्रमांक: 28	राजकीय बिलानाम भूमि	कारोली जागीर - खालसा	रामगढ	अलवर	2.00	मैसेनरी स्टोन	60000	01.12.2017	04.12.2017 को 8.00 पीएम तक	13.12.2017 तक	14.12.17	11.00 ए.एम. से 1.00 पी. एम.	एनेक्शर-16
17	खनि अभियन्ता, अलवर प्लॉट क्रमांक: 29	राजकीय बिलानाम भूमि	कारोली जागीर - खालसा	रामगढ	अलवर	2.00	मैसेनरी स्टोन	60000	01.12.2017	04.12.2017 को 8.00 पीएम तक	13.12.2017 तक	14.12.17	12.00 दोपहर से 2.00 पी. एम.	एनेक्शर-17
18	खनि अभियन्ता, अलवर प्लॉट क्रमांक: 30	राजकीय बिलानाम भूमि	कारोली जागीर	रामगढ	अलवर	2.00	मैसेनरी स्टोन	60000	01.12.2017	04.12.2017 को 8.00 पीएम तक	13.12.2017 तक	14.12.17	1.00 पी.एम. से 3.00 पी. एम.	एनेक्शर-18
19	खनि अभियन्ता, जैसलमेर प्लॉट क्रमांक: 1	राजकीय भूमि	सुलतानपुरा	जैसलमेर	जैसलमेर	4.00	मारबल	400000	01.12.2017	04.12.2017 को 8.00 पीएम तक	13.12.2017 तक	14.12.17	2.00 पी.एम. से 4.00 पी. एम.	एनेक्शर-19
20	खनि अभियन्ता, जैसलमेर प्लॉट क्रमांक: 2	राजकीय भूमि	सुलतानपुरा	जैसलमेर	जैसलमेर	4.00	मारबल	400000	01.12.2017	04.12.2017 को 8.00 पीएम तक	13.12.2017 तक	14.12.17	3.00 पी.एम. से 5.00 पी. एम.	एनेक्शर-20
21	खनि अभियन्ता, जैसलमेर प्लॉट क्रमांक: 3	राजकीय भूमि	सुलतानपुरा	जैसलमेर	जैसलमेर	4.00	मारबल	400000	01.12.2017	04.12.2017 को 8.00 पीएम तक	13.12.2017 तक	14.12.17	4.00 पी.एम. से 6.00 पी. एम.	एनेक्शर-21
22	खनि अभियन्ता, जैसलमेर प्लॉट क्रमांक: 4	राजकीय भूमि	सुलतानपुरा	जैसलमेर	जैसलमेर	4.00	मारबल	400000	01.12.2017	04.12.2017 को 8.00 पीएम तक	14.12.2017 तक	15.12.17	10.00 ए.एम. से 12.00 दोपहर	एनेक्शर-22

23	खनि अभियन्ता, जैसलमेर प्लॉट क्रमांक: 5	राजकीय भूमि	सुलतानपुरा	जैसलमेर	जैसलमेर	4.00	मारबल	400000	01.12.2017	04.12.2017 को 8.00 पीएम तक	14.12.2017 तक	15.12.17	11.00 ए.एम. से 1.00 पी. एम.	एनेक्शर-23
24	खनि अभियन्ता, जैसलमेर प्लॉट क्रमांक: 6	राजकीय भूमि	सुलतानपुरा	जैसलमेर	जैसलमेर	4.00	मारबल	400000	01.12.2017	04.12.2017 को 8.00 पीएम तक	14.12.2017 तक	15.12.17	12.00 दोपहर से 2.00 पी. एम.	एनेक्शर-24
25	खनि अभियन्ता, जैसलमेर प्लॉट क्रमांक: 7	राजकीय भूमि	सुलतानपुरा	जैसलमेर	जैसलमेर	4.00	मारबल	400000	01.12.2017	04.12.2017 को 8.00 पीएम तक	14.12.2017 तक	15.12.17	1.00 पी.एम. से 3.00 पी. एम.	एनेक्शर-25
26	खनि अभियन्ता, जैसलमेर प्लॉट क्रमांक: 8	राजकीय भूमि	सुलतानपुरा	जैसलमेर	जैसलमेर	4.00	मारबल	400000	01.12.2017	04.12.2017 को 8.00 पीएम तक	14.12.2017 तक	15.12.17	2.00 पी.एम. से 4.00 पी. एम.	एनेक्शर-26
27	खनि अभियन्ता, जैसलमेर प्लॉट क्रमांक: 9	राजकीय भूमि	काहला	जैसलमेर	जैसलमेर	4.00	मारबल	400000	01.12.2017	04.12.2017 को 8.00 पीएम तक	14.12.2017 तक	15.12.17	3.00 पी.एम. से 5.00 पी. एम.	एनेक्शर-27
28	खनि अभियन्ता, जैसलमेर प्लॉट क्रमांक: 10	राजकीय भूमि	काहला	जैसलमेर	जैसलमेर	4.00	मारबल	400000	01.12.2017	04.12.2017 को 8.00 पीएम तक	14.12.2017 तक	15.12.17	4.00 पी.एम. से 6.00 पी. एम.	एनेक्शर-28
29	खनि अभियन्ता, जैसलमेर प्लॉट क्रमांक: 11	राजकीय भूमि	काहला	जैसलमेर	जैसलमेर	4.00	मारबल	400000	01.12.2017	04.12.2017 को 8.00 पीएम तक	15.12.2017 तक	18.12.17	10.00 ए.एम. से 12.00 दोपहर	एनेक्शर-29
30	खनि अभियन्ता, जैसलमेर प्लॉट क्रमांक: 12	राजकीय भूमि	काहला	जैसलमेर	जैसलमेर	4.00	मारबल	400000	01.12.2017	04.12.2017 को 8.00 पीएम तक	15.12.2017 तक	18.12.17	11.00 ए.एम. से 1.00 पी. एम.	एनेक्शर-30
31	सहायक खनि अभियन्ता, सावर प्लॉट क्रमांक: 1	राजकीय भूमि	बान्दनवाडा	भिनाय	अजमेर	1.00	चुनाई पत्थर	30000	01.12.2017	04.12.2017 को 8.00 पीएम तक	15.12.2017 तक	18.12.17	12.00 दोपहर से 2.00 पी. एम.	एनेक्शर-31
32	सहायक खनि अभियन्ता, सावर प्लॉट क्रमांक: 2	राजकीय भूमि	बान्दनवाडा	भिनाय	अजमेर	1.00	चुनाई पत्थर	30000	01.12.2017	04.12.2017 को 8.00 पीएम तक	15.12.2017 तक	18.12.17	1.00 पी.एम. से 3.00 पी. एम.	एनेक्शर-32

33	सहायक खनि अभियन्ता, सावर प्लॉट क्रमांक: 3	राजकीय भूमि	बान्दनवाडा	भिनाय	अजमेर	1.00	चुनाई पत्थर	30000	01.12.2017	04.12.2017 को 8.00 पीएम तक	15.12.2017 तक	18.12.17	2.00 पी.एम. से 4.00 पी.एम.	एनेक्शर-33
34	सहायक खनि अभियन्ता, सावर प्लॉट क्रमांक: 4	राजकीय भूमि	बान्दनवाडा	भिनाय	अजमेर	1.00	चुनाई पत्थर	30000	01.12.2017	04.12.2017 को 8.00 पीएम तक	15.12.2017 तक	18.12.17	3.00 पी.एम. से 5.00 पी.एम.	एनेक्शर-34
35	सहायक खनि अभियन्ता, सावर प्लॉट क्रमांक: 5	राजकीय भूमि	बान्दनवाडा	भिनाय	अजमेर	1.00	चुनाई पत्थर	30000	01.12.2017	04.12.2017 को 8.00 पीएम तक	15.12.2017 तक	18.12.17	4.00 पी.एम. से 6.00 पी.एम.	एनेक्शर-35
36	सहायक खनि अभियन्ता, सावर प्लॉट क्रमांक: 6	राजकीय भूमि	बान्दनवाडा	भिनाय	अजमेर	1.00	चुनाई पत्थर	30000	01.12.2017	04.12.2017 को 8.00 पीएम तक	18.12.2017 तक	19.12.17	10.00 ए.एम. से 12.00 दोपहर	एनेक्शर-36
37	सहायक खनि अभियन्ता, सावर प्लॉट क्रमांक: 7	राजकीय भूमि	बान्दनवाडा	भिनाय	अजमेर	1.00	चुनाई पत्थर	30000	01.12.2017	04.12.2017 को 8.00 पीएम तक	18.12.2017 तक	19.12.17	11.00 ए.एम. से 1.00 पी.एम.	एनेक्शर-37
38	सहायक खनि अभियन्ता, सावर प्लॉट क्रमांक: 8	राजकीय भूमि	बान्दनवाडा	भिनाय	अजमेर	1.00	चुनाई पत्थर	30000	01.12.2017	04.12.2017 को 8.00 पीएम तक	18.12.2017 तक	19.12.17	12.00 दोपहर से 2.00 पी.एम.	एनेक्शर-38
39	सहायक खनि अभियन्ता, सावर प्लॉट क्रमांक: 9	राजकीय भूमि	बान्दनवाडा	भिनाय	अजमेर	1.00	चुनाई पत्थर	30000	01.12.2017	04.12.2017 को 8.00 पीएम तक	18.12.2017 तक	19.12.17	1.00 पी.एम. से 3.00 पी.एम.	एनेक्शर-39
40	सहायक खनि अभियन्ता, सावर प्लॉट क्रमांक: 10	राजकीय भूमि	बान्दनवाडा	भिनाय	अजमेर	1.00	चुनाई पत्थर	30000	01.12.2017	04.12.2017 को 8.00 पीएम तक	18.12.2017 तक	19.12.17	2.00 पी.एम. से 4.00 पी.एम.	एनेक्शर-40
41	सहायक खनि अभियन्ता, सावर प्लॉट क्रमांक: 11	राजकीय भूमि	बान्दनवाडा	भिनाय	अजमेर	1.00	चुनाई पत्थर	30000	01.12.2017	04.12.2017 को 8.00 पीएम तक	18.12.2017 तक	19.12.17	3.00 पी.एम. से 5.00 पी.एम.	एनेक्शर-41

SL

42	सहायक खनि अभियन्ता, सावर प्लॉट क्रमांक: 12	राजकीय भूमि	बान्दनवाडा	भिनाय	अजमेर	1.00	चुनाई पत्थर	30000	01.12.2017	04.12.2017 को 8.00 पीएम तक	18.12.2017 तक	19.12.17	4.00 पी.एम. से 6.00 पी.एम.	एनेक्शर-42
43	सहायक खनि अभियन्ता, सावर प्लॉट क्रमांक: 13	राजकीय भूमि	बान्दनवाडा	भिनाय	अजमेर	1.00	चुनाई पत्थर	30000	01.12.2017	04.12.2017 को 8.00 पीएम तक	19.12.2017 तक	20.12.17	10.00 ए.एम. से 12.00 दोपहर	एनेक्शर-43
44	सहायक खनि अभियन्ता, सावर प्लॉट क्रमांक: 14	राजकीय भूमि	एकलसिंगा	केकडी	अजमेर	1.0636	ग्रेनाईट	63840	01.12.2017	04.12.2017 को 8.00 पीएम तक	19.12.2017 तक	20.12.17	11.00 ए.एम. से 1.00 पी.एम.	एनेक्शर-44
45	सहायक खनि अभियन्ता, सावर प्लॉट क्रमांक: 15	राजकीय भूमि	एकलसिंगा	केकडी	अजमेर	1.00	ग्रेनाईट	60000	01.12.2017	04.12.2017 को 8.00 पीएम तक	19.12.2017 तक	20.12.17	12.00 दोपहर से 2.00 पी.एम.	एनेक्शर-45
46	सहायक खनि अभियन्ता, सावर प्लॉट क्रमांक: 16	राजकीय भूमि	एकलसिंगा	केकडी	अजमेर	1.00	ग्रेनाईट	60000	01.12.2017	04.12.2017 को 8.00 पीएम तक	19.12.2017 तक	20.12.17	1.00 पी.एम. से 3.00 पी.एम.	एनेक्शर-46
47	सहायक खनि अभियन्ता, सावर प्लॉट क्रमांक: 17	राजकीय भूमि	एकलसिंगा	केकडी	अजमेर	1.5866	ग्रेनाईट	95220	01.12.2017	04.12.2017 को 8.00 पीएम तक	19.12.2017 तक	20.12.17	2.00 पी.एम. से 4.00 पी.एम.	एनेक्शर-47
48	खनि अभियन्ता, उदयपुर प्लॉट क्रमांक: 4	राजकीय बिलानाम भूमि	विकरणी	मावली	उदयपुर	1.00	मैसेनरी स्टोन	30000	01.12.2017	04.12.2017 को 8.00 पीएम तक	19.12.2017 तक	20.12.17	3.00 पी.एम. से 5.00 पी.एम.	एनेक्शर-48

SL

49	खनि अभियन्ता, उदयपुर प्लॉट क्रमांक: 5	राजकीय बिलानाम भूमि	विकरणी	मावली	उदयपुर	1.00	मैसेनरी स्टोन	30000	01.12.2017	04.12.2017 को 8.00 पीएम तक	19.12.2017 तक	20.12.17	4.00 पी.एम. से 6.00 पी. एम.	एनेक्शर-49
50	खनि अभियन्ता, उदयपुर प्लॉट क्रमांक: 6	राजकीय बिलानाम भूमि	विकरणी	मावली	उदयपुर	1.0012	मैसेनरी स्टोन	30060	01.12.2017	04.12.2017 को 8.00 पीएम तक	20.12.2017 तक	21.12.17	10.00 ए.एम. से 12.00 दोपहर	एनेक्शर-50
51	खनि अभियन्ता, उदयपुर प्लॉट क्रमांक: 7	राजकीय बिलानाम भूमि	विकरणी	मावली	उदयपुर	1.0012	मैसेनरी स्टोन	30060	01.12.2017	04.12.2017 को 8.00 पीएम तक	20.12.2017 तक	21.12.17	11.00 ए.एम. से 1.00 पी. एम.	एनेक्शर-51
52	खनि अभियन्ता, उदयपुर प्लॉट क्रमांक: 8	राजकीय बिलानाम भूमि	विकरणी	मावली	उदयपुर	1.0012	मैसेनरी स्टोन	30060	01.12.2017	04.12.2017 को 8.00 पीएम तक	20.12.2017 तक	21.12.17	12.00 दोपहर से 2.00 पी. एम.	एनेक्शर-52
53	खनि अभियन्ता, उदयपुर प्लॉट क्रमांक: 9	राजकीय बिलानाम भूमि	विकरणी	मावली	उदयपुर	1.2533	मैसेनरी स्टोन	37620	01.12.2017	04.12.2017 को 8.00 पीएम तक	20.12.2017 तक	21.12.17	1.00 पी.एम. से 3.00 पी. एम.	एनेक्शर-53
54	खनि अभियन्ता, उदयपुर प्लॉट क्रमांक: 10	राजकीय बिलानाम भूमि	विकरणी	मावली	उदयपुर	1.1387	मैसेनरी स्टोन	34140	01.12.2017	04.12.2017 को 8.00 पीएम तक	20.12.2017 तक	21.12.17	2.00 पी.एम. से 4.00 पी. एम.	एनेक्शर-54
55	खनि अभियन्ता, उदयपुर प्लॉट क्रमांक: 11	राजकीय बिलानाम भूमि	विकरणी	मावली	उदयपुर	1.0012	मैसेनरी स्टोन	30060	01.12.2017	04.12.2017 को 8.00 पीएम तक	20.12.2017 तक	21.12.17	3.00 पी.एम. से 5.00 पी. एम.	एनेक्शर-55

56	खनि अभियन्ता, उदयपुर प्लॉट क्रमांक: 12	राजकीय बिलानाम भूमि	विकरणी	मावली	उदयपुर	1.0546	मैसेनरी स्टोन	31650	01.12.2017	04.12.2017 को 8.00 पीएम तक	20.12.2017 तक	21.12.17	4.00 पी.एम. से 6.00 पी. एम.	एनेक्शर-56
57	खनि अभियन्ता, उदयपुर प्लॉट क्रमांक: 19	राजकीय बिलानाम भूमि	सेलू	बडगांव	उदयपुर	4.0714	रेड ऑकर एवं डोलोमाईट	122160	01.12.2017	04.12.2017 को 8.00 पीएम तक	21.12.2017 तक	22.12.17	10.00 ए.एम. से 12.00 दोपहर	एनेक्शर-57
58	खनि अभियन्ता, उदयपुर प्लॉट क्रमांक: 20	राजकीय बिलानाम भूमि	सेलू	बडगांव	उदयपुर	4.5760	रेड ऑकर एवं डोलोमाईट	137280	01.12.2017	04.12.2017 को 8.00 पीएम तक	21.12.2017 तक	22.12.17	11.00 ए.एम. से 1.00 पी. एम.	एनेक्शर-58
59	खनि अभियन्ता, रामगंजमण्डी प्लॉट क्रमांक: 1	खातेदारी भूमि	पीतापूरा	कनवास	कोटा	1.00	मैसेनरी स्टोन	30000	01.12.2017	04.12.2017 को 8.00 पीएम तक	21.12.2017 तक	22.12.17	12.00 दोपहर से 2.00 पी. एम.	एनेक्शर-59
60	खनि अभियन्ता, रामगंजमण्डी प्लॉट क्रमांक: 2	खातेदारी भूमि	पीतापूरा	कनवास	कोटा	1.00	मैसेनरी स्टोन	30000	01.12.2017	04.12.2017 को 8.00 पीएम तक	21.12.2017 तक	22.12.17	1.00 पी.एम. से 3.00 पी. एम.	एनेक्शर-60
61	खनि अभियन्ता, रामगंजमण्डी प्लॉट क्रमांक: 3	खातेदारी भूमि	पीतापूरा	कनवास	कोटा	1.00	मैसेनरी स्टोन	30000	01.12.2017	04.12.2017 को 8.00 पीएम तक	21.12.2017 तक	22.12.17	2.00 पी.एम. से 4.00 पी. एम.	एनेक्शर-61
62	खनि अभियन्ता, रामगंजमण्डी प्लॉट क्रमांक: 4	खातेदारी भूमि	पीतापूरा	कनवास	कोटा	1.00	मैसेनरी स्टोन	30000	01.12.2017	04.12.2017 को 8.00 पीएम तक	21.12.2017 तक	22.12.17	3.00 पी.एम. से 5.00 पी. एम.	एनेक्शर-62

52

63	सहायक खनि अभियन्ता, झालावाड प्लॉट क्रमांक: 9	खातेदारी भूमि	बिरियाखेडी	झालरापाटन	झालावाड	4.00	लाईमस्टोन (डायमेशनल)	280000	01.12.2017	04.12.2017 को 8.00 पीएम तक	21.12.2017 तक	22.12.17	4.00 पी.एम. से 6.00 पी.एम.	एनेक्शर-63
64	सहायक खनि अभियन्ता, झालावाड प्लॉट क्रमांक: 20	खातेदारी भूमि	पिपल्या	पंचपहाड	झालावाड	4.00	लाईमस्टोन (डायमेशनल)	280000	01.12.2017	04.12.2017 को 8.00 पीएम तक	22.12.2017 तक	26.12.17	10.00 ए.एम. से 12.00 दोपहर	एनेक्शर-64
65	सहायक खनि अभियन्ता, झालावाड प्लॉट क्रमांक: 21	खातेदारी भूमि	बिरियाखेडी	झालरापाटन	झालावाड	4.00	लाईमस्टोन (डायमेशनल)	280000	01.12.2017	04.12.2017 को 8.00 पीएम तक	22.12.2017 तक	26.12.17	11.00 ए.एम. से 1.00 पी.एम.	एनेक्शर-65
66	खनि अभियन्ता, आमेट प्लॉट क्रमांक: 1	राजकीय बिलानाम भूमि	बाघा का खेडा	देवगढ	राजसमंद	1.3165	ग्रेनाईट	79020	01.12.2017	04.12.2017 को 8.00 पीएम तक	22.12.2017 तक	26.12.17	12.00 दोपहर से 2.00 पी.एम.	एनेक्शर-66
67	खनि अभियन्ता, आमेट प्लॉट क्रमांक: 2	राजकीय बिलानाम भूमि	बाघा का खेडा	देवगढ	राजसमंद	1.00	ग्रेनाईट	83100	01.12.2017	04.12.2017 को 8.00 पीएम तक	22.12.2017 तक	26.12.17	1.00 पी.एम. से 3.00 पी.एम.	एनेक्शर-67
68	खनि अभियन्ता, आमेट प्लॉट क्रमांक: 3	राजकीय बिलानाम भूमि	बाघा का खेडा	देवगढ	राजसमंद	1.3843	ग्रेनाईट	83050	01.12.2017	04.12.2017 को 8.00 पीएम तक	22.12.2017 तक	26.12.17	2.00 पी.एम. से 4.00 पी.एम.	एनेक्शर-68
69	खनि अभियन्ता, आमेट प्लॉट क्रमांक: 4	राजकीय बिलानाम भूमि	बाघा का खेडा	देवगढ	राजसमंद	1.00	ग्रेनाईट	60000	01.12.2017	04.12.2017 को 8.00 पीएम तक	22.12.2017 तक	26.12.17	3.00 पी.एम. से 5.00 पी.एम.	एनेक्शर-69

CL

70	खनि अभियन्ता, आमेट प्लॉट क्रमांक: 5	राजकीय बिलानाम भूमि	बाघा का खेडा	देवगढ	राजसमंद	1.00	ग्रेनाईट	60000	01.12.2017	04.12.2017 को 8.00 पीएम तक	22.12.2017 तक	26.12.17	4.00 पी.एम. से 6.00 पी. एम.	एनेक्शर-70
71	खनि अभियन्ता, आमेट प्लॉट क्रमांक: 6	राजकीय बिलानाम भूमि	बाघा का खेडा	देवगढ	राजसमंद	1.00	ग्रेनाईट	60000	01.12.2017	04.12.2017 को 8.00 पीएम तक	26.12.2017 तक	27.12.17	10.00 ए.एम. से 12.00 दोपहर	एनेक्शर-71
72	खनि अभियन्ता, आमेट प्लॉट क्रमांक: 7	राजकीय बिलानाम भूमि	बाघा का खेडा	देवगढ	राजसमंद	1.4682	ग्रेनाईट	88140	01.12.2017	04.12.2017 को 8.00 पीएम तक	26.12.2017 तक	27.12.17	11.00 ए.एम. से 1.00 पी. एम.	एनेक्शर-72
73	खनि अभियन्ता, आमेट प्लॉट क्रमांक: 8	राजकीय बिलानाम भूमि	बाघा का खेडा	देवगढ	राजसमंद	1.00	ग्रेनाईट	60000	01.12.2017	04.12.2017 को 8.00 पीएम तक	26.12.2017 तक	27.12.17	12.00 दोपहर से 2.00 पी. एम.	एनेक्शर-73
74	खनि अभियन्ता, आमेट प्लॉट क्रमांक: 9	राजकीय बिलानाम भूमि	बाघा का खेडा	देवगढ	राजसमंद	1.00	ग्रेनाईट	60000	01.12.2017	04.12.2017 को 8.00 पीएम तक	26.12.2017 तक	27.12.17	1.00 पी.एम. से 3.00 पी. एम.	एनेक्शर-74
75	खनि अभियन्ता, आमेट प्लॉट क्रमांक: 10	राजकीय बिलानाम भूमि	बाघा का खेडा	देवगढ	राजसमंद	1.00	ग्रेनाईट	60000	01.12.2017	04.12.2017 को 8.00 पीएम तक	26.12.2017 तक	27.12.17	2.00 पी.एम. से 4.00 पी. एम.	एनेक्शर-75
76	खनि अभियन्ता, आमेट प्लॉट क्रमांक: 11	राजकीय बिलानाम भूमि	बाघा का खेडा	देवगढ	राजसमंद	1.3546	ग्रेनाईट	81300	01.12.2017	04.12.2017 को 8.00 पीएम तक	26.12.2017 तक	27.12.17	3.00 पी.एम. से 5.00 पी. एम.	एनेक्शर-76

77	खनि अभियन्ता, आमेट प्लॉट क्रमांक: 12	राजकीय बिलानाम भूमि	बाघा का खेडा	देवगढ	राजसमंद	1.00	ग्रेनाइट	60000	01.12.2017	04.12.2017 को 8.00 पीएम तक	26.12.2017 तक	27.12.17	4.00 पी.एम. से 6.00 पी. एम.	एनेक्शर-77
78	खनि अभियन्ता, आमेट प्लॉट क्रमांक: 13	राजकीय बिलानाम भूमि	बाघा का खेडा	देवगढ	राजसमंद	1.00	ग्रेनाइट	60000	01.12.2017	04.12.2017 को 8.00 पीएम तक	27.12.2017 तक	28.12.17	10.00 ए.एम. से 12.00 दोपहर	एनेक्शर-78
79	खनि अभियन्ता, आमेट प्लॉट क्रमांक: 14	राजकीय बिलानाम भूमि	बाघा का खेडा	देवगढ	राजसमंद	1.7698	ग्रेनाइट	106200	01.12.2017	04.12.2017 को 8.00 पीएम तक	27.12.2017 तक	28.12.17	11.00 ए.एम. से 1.00 पी. एम.	एनेक्शर-79
80	खनि अभियन्ता, आमेट प्लॉट क्रमांक: 15	राजकीय बिलानाम भूमि	बाघा का खेडा	देवगढ	राजसमंद	1.1412	ग्रेनाइट	68520	01.12.2017	04.12.2017 को 8.00 पीएम तक	27.12.2017 तक	28.12.17	12.00 दोपहर से 2.00 पी. एम.	एनेक्शर-80
81	खनि अभियन्ता, आमेट प्लॉट क्रमांक: 16	राजकीय बिलानाम भूमि	बाघा का खेडा	देवगढ	राजसमंद	1.50	ग्रेनाइट	90000	01.12.2017	04.12.2017 को 8.00 पीएम तक	27.12.2017 तक	28.12.17	1.00 पी.एम. से 3.00 पी. एम.	एनेक्शर-81
82	खनि अभियन्ता, आमेट प्लॉट क्रमांक: 17	राजकीय बिलानाम भूमि	बाघा का खेडा	देवगढ	राजसमंद	1.8922	ग्रेनाइट	113580	01.12.2017	04.12.2017 को 8.00 पीएम तक	27.12.2017 तक	28.12.17	2.00 पी.एम. से 4.00 पी. एम.	एनेक्शर-82
83	खनि अभियन्ता, आमेट प्लॉट क्रमांक: 18	राजकीय बिलानाम भूमि	बाघा का खेडा	देवगढ	राजसमंद	1.1188	ग्रेनाइट	67140	01.12.2017	04.12.2017 को 8.00 पीएम तक	27.12.2017 तक	28.12.17	3.00 पी.एम. से 5.00 पी. एम.	एनेक्शर-83

52

84	खनि अभियन्ता, आमेट प्लॉट क्रमांक: 19	राजकीय बिलानाम भूमि	बाघा का खेडा	देवगढ	राजसमंद	1.2378	ग्रेनाईट	74280	01.12.2017	04.12.2017 को 8.00 पीएम तक	27.12.2017 तक	28.12.17	4.00 पी.एम. से 6.00 पी. एम.	एनेक्शर-84
85	खनि अभियन्ता, आमेट प्लॉट क्रमांक: 20	राजकीय बिलानाम भूमि	बाघा का खेडा	देवगढ	राजसमंद	1.2211	ग्रेनाईट	73320	01.12.2017	04.12.2017 को 8.00 पीएम तक	28.12.2017 तक	29.12.17	10.00 ए.एम. से 12.00 दोपहर	एनेक्शर-85
86	खनि अभियन्ता, आमेट प्लॉट क्रमांक: 21	राजकीय बिलानाम भूमि	बाघा का खेडा	देवगढ	राजसमंद	1.0461	ग्रेनाईट	62820	01.12.2017	04.12.2017 को 8.00 पीएम तक	28.12.2017 तक	29.12.17	11.00 ए.एम. से 1.00 पी. एम.	एनेक्शर-86
87	खनि अभियन्ता, आमेट प्लॉट क्रमांक: 22	राजकीय बिलानाम भूमि	बाघा का खेडा	देवगढ	राजसमंद	1.5242	ग्रेनाईट	91500	01.12.2017	04.12.2017 को 8.00 पीएम तक	28.12.2017 तक	29.12.17	12.00 दोपहर से 2.00 पी. एम.	एनेक्शर-87
88	खनि अभियन्ता, आमेट प्लॉट क्रमांक: 23	राजकीय बिलानाम भूमि	बाघा का खेडा	देवगढ	राजसमंद	1.6557	ग्रेनाईट	99360	01.12.2017	04.12.2017 को 8.00 पीएम तक	28.12.2017 तक	29.12.17	1.00 पी.एम. से 3.00 पी. एम.	एनेक्शर-88
89	खनि अभियन्ता, झुंझुनू प्लॉट क्रमांक: 1	गैर मुमकिन रडा (राजकीय)	प्रतिभा नगर	खेतडी	झुंझुनू	4.01487	फैल्सपार	100375	01.12.2017	04.12.2017 को 8.00 पीएम तक	28.12.2017 तक	29.12.17	2.00 पी.एम. से 4.00 पी. एम.	एनेक्शर-89
90	खनि अभियन्ता, बालेसर प्लॉट क्रमांक: 1	राजकीय भूमि	फतेहगढ (देचू)	शेरगढ	जोधपुर	1.00	सैण्ड स्टोन	70000	01.12.2017	04.12.2017 को 8.00 पीएम तक	28.12.2017 तक	29.12.17	3.00 पी.एम. से 5.00 पी. एम.	एनेक्शर-90

91	खनि अभियन्ता, बालेसर प्लॉट क्रमांक: 2	राजकीय भूमि	फतेहगढ (देचू)	शेरगढ	जोधपुर	1.00	सैण्ड स्टोन	70000	01.12.2017	04.12.2017 को 8.00 पीएम तक	28.12.2017 तक	29.12.17	4.00 पी.एम. से 6.00 पी. एम.	एनेक्शर-91
92	खनि अभियन्ता, बालेसर प्लॉट क्रमांक: 3	राजकीय भूमि	फतेहगढ (देचू)	शेरगढ	जोधपुर	1.00	सैण्ड स्टोन	70000	01.12.2017	04.12.2017 को 8.00 पीएम तक	29.12.2017 तक	01.01.18	10.00 ए.एम. से 12.00 दोपहर	एनेक्शर-92
93	खनि अभियन्ता, बालेसर प्लॉट क्रमांक: 4	राजकीय भूमि	फतेहगढ (देचू)	शेरगढ	जोधपुर	1.00	सैण्ड स्टोन	70000	01.12.2017	04.12.2017 को 8.00 पीएम तक	29.12.2017 तक	01.01.18	11.00 ए.एम. से 1.00 पी. एम.	एनेक्शर-93
94	खनि अभियन्ता, बालेसर प्लॉट क्रमांक: 5	राजकीय भूमि	फतेहगढ (देचू)	शेरगढ	जोधपुर	1.00	सैण्ड स्टोन	70000	01.12.2017	04.12.2017 को 8.00 पीएम तक	29.12.2017 तक	01.01.18	12.00 दोपहर से 2.00 पी. एम.	एनेक्शर-94
95	खनि अभियन्ता, बालेसर प्लॉट क्रमांक: 6	राजकीय भूमि	फतेहगढ (देचू)	शेरगढ	जोधपुर	1.00	सैण्ड स्टोन	70000	01.12.2017	04.12.2017 को 8.00 पीएम तक	29.12.2017 तक	01.01.18	1.00 पी.एम. से 3.00 पी. एम.	एनेक्शर-95
96	खनि अभियन्ता, बालेसर प्लॉट क्रमांक: 7	राजकीय भूमि	फतेहगढ (देचू)	शेरगढ	जोधपुर	1.50	सैण्ड स्टोन	105000	01.12.2017	04.12.2017 को 8.00 पीएम तक	29.12.2017 तक	01.01.18	2.00 पी.एम. से 4.00 पी. एम.	एनेक्शर-96
97	खनि अभियन्ता, बालेसर प्लॉट क्रमांक: 8	राजकीय भूमि	फतेहगढ (देचू)	शेरगढ	जोधपुर	1.00	सैण्ड स्टोन	70000	01.12.2017	04.12.2017 को 8.00 पीएम तक	29.12.2017 तक	01.01.18	3.00 पी.एम. से 5.00 पी. एम.	एनेक्शर-97

Handwritten signature/initials

98	खनि अभियन्ता, बालेसर प्लॉट क्रमांक: 9	राजकीय भूमि	फतेहगढ (देचू)	शेरगढ	जोधपुर	1.00	सैण्ड स्टोन	70000	01.12.2017	04.12.2017 को 8.00 पीएम तक	29.12.2017 तक	01.01.18	4.00 पी.एम. से 6.00 पी. एम.	एनेक्शर-98
99	खनि अभियन्ता, बालेसर प्लॉट क्रमांक: 10	राजकीय भूमि	फतेहगढ (देचू)	शेरगढ	जोधपुर	1.00	सैण्ड स्टोन	70000	01.12.2017	04.12.2017 को 8.00 पीएम तक	01.01.2018 तक	02.01.18	10.00 ए.एम. से 12.00 दोपहर	एनेक्शर-99
100	खनि अभियन्ता, बालेसर प्लॉट क्रमांक: 11	राजकीय भूमि	फतेहगढ (देचू)	शेरगढ	जोधपुर	1.00	सैण्ड स्टोन	70000	01.12.2017	04.12.2017 को 8.00 पीएम तक	01.01.2018 तक	02.01.18	11.00 ए.एम. से 1.00 पी. एम.	एनेक्शर-100
101	खनि अभियन्ता, बालेसर प्लॉट क्रमांक: 12	राजकीय भूमि	फतेहगढ (देचू)	शेरगढ	जोधपुर	1.00	सैण्ड स्टोन	70000	01.12.2017	04.12.2017 को 8.00 पीएम तक	01.01.2018 तक	02.01.18	12.00 दोपहर से 2.00 पी. एम.	एनेक्शर-101
102	खनि अभियन्ता, बालेसर प्लॉट क्रमांक: 13	राजकीय भूमि	फतेहगढ (देचू)	शेरगढ	जोधपुर	1.00	सैण्ड स्टोन	70000	01.12.2017	04.12.2017 को 8.00 पीएम तक	01.01.2018 तक	02.01.18	1.00 पी.एम. से 3.00 पी. एम.	एनेक्शर-102
103	खनि अभियन्ता, बालेसर प्लॉट क्रमांक: 14	राजकीय भूमि	फतेहगढ (देचू)	शेरगढ	जोधपुर	1.00	सैण्ड स्टोन	70000	01.12.2017	04.12.2017 को 8.00 पीएम तक	01.01.2018 तक	02.01.18	2.00 पी.एम. से 4.00 पी. एम.	एनेक्शर-103
104	खनि अभियन्ता, बालेसर प्लॉट क्रमांक: 15	राजकीय भूमि	फतेहगढ (देचू)	शेरगढ	जोधपुर	1.00	सैण्ड स्टोन	70000	01.12.2017	04.12.2017 को 8.00 पीएम तक	01.01.2018 तक	02.01.18	3.00 पी.एम. से 5.00 पी. एम.	एनेक्शर-104

105	खनि अभियन्ता, बालेसर प्लॉट क्रमांक: 16	राजकीय भूमि	फतेहगढ (देचू)	शेरगढ	जोधपुर	1.00	सैण्ड स्टोन	70000	01.12.2017	04.12.2017 को 8.00 पीएम तक	01.01.2018 तक	02.01.18	4.00 पी.एम. से 6.00 पी. एम.	एनेक्शर-105
106	खनि अभियन्ता, बालेसर प्लॉट क्रमांक: 17	राजकीय भूमि	फतेहगढ (देचू)	शेरगढ	जोधपुर	1.00	सैण्ड स्टोन	70000	01.12.2017	04.12.2017 को 8.00 पीएम तक	02.01.2018 तक	03.01.18	10.00 ए.एम. से 12.00 दोपहर	एनेक्शर-106
107	खनि अभियन्ता, बालेसर प्लॉट क्रमांक: 18	राजकीय भूमि	फतेहगढ (देचू)	शेरगढ	जोधपुर	1.00	सैण्ड स्टोन	70000	01.12.2017	04.12.2017 को 8.00 पीएम तक	02.01.2018 तक	03.01.18	11.00 ए.एम. से 1.00 पी. एम.	एनेक्शर-107
108	खनि अभियन्ता, बालेसर प्लॉट क्रमांक: 19	राजकीय भूमि	फतेहगढ (देचू)	शेरगढ	जोधपुर	1.00	सैण्ड स्टोन	70000	01.12.2017	04.12.2017 को 8.00 पीएम तक	02.01.2018 तक	03.01.18	12.00 दोपहर से 2.00 पी. एम.	एनेक्शर-108
109	खनि अभियन्ता, बालेसर प्लॉट क्रमांक: 20	राजकीय भूमि	फतेहगढ (देचू)	शेरगढ	जोधपुर	1.00	सैण्ड स्टोन	70000	01.12.2017	04.12.2017 को 8.00 पीएम तक	02.01.2018 तक	03.01.18	1 00 पी.एम. से 3.00 पी. एम.	एनेक्शर-109
110	खनि अभियन्ता, बालेसर प्लॉट क्रमांक: 21	राजकीय भूमि	फतेहगढ (देचू)	शेरगढ	जोधपुर	1.00	सैण्ड स्टोन	70000	01.12.2017	04.12.2017 को 8.00 पीएम तक	02.01.2018 तक	03.01.18	2.00 पी.एम. से 4.00 पी. एम.	एनेक्शर-110
111	खनि अभियन्ता, भीलवाडा प्लॉट क्रमांक: 37	खातेदारी भूमि	बोरेला	आसीन्द	भीलवाडा	3.1670	ग्रेनाईट	190020	01.12.2017	04.12.2017 को 8.00 पीएम तक	02.01.2018 तक	03.01.18	3.00 पी.एम. से 5.00 पी. एम.	एनेक्शर-111

52

112	खनि अभियन्ता, भीलवाडा प्लॉट क्रमांक: 38	खातेदारी भूमि	ओझियाना	बदनोर	भीलवाडा	1.00	चुनाई पत्थर	30000	01.12.2017	04.12.2017 को 8.00 पीएम तक	02.01.2018 तक	03.01.18	4.00 पी.एम. से 6.00 पी. एम.	एनेक्शर-112
113	खनि अभियन्ता, भीलवाडा प्लॉट क्रमांक: 41	खातेदारी भूमि	बघेरा	सहाडा	भीलवाडा	4.3620	मारबल	436200	01.12.2017	04.12.2017 को 8.00 पीएम तक	03.01.2018 तक	04.01.18	10.00 ए.एम. से 12.00 दोपहर	एनेक्शर-113
114	सहायक खनि अभियन्ता, नीमकाथाना प्लॉट क्रमांक: 12	खातेदारी भूमि	टोडा	नीमकाथाना	सीकर	4.2487	मैसेनरी स्टोन व सिलिका सेण्ड	127470	01.12.2017	04.12.2017 को 8.00 पीएम तक	03.01.2018 तक	04.01.18	11.00 ए.एम. से 1.00 पी. एम.	एनेक्शर-114
115	सहायक खनि अभियन्ता, दौसा प्लॉट क्रमांक: 3	गैर मुमकिन पहाड (राजकीय)	कालवान	सिकराय	दौसा	1.00	चेजा पत्थर	30000	01.12.2017	04.12.2017 को 8.00 पीएम तक	03.01.2018 तक	04.01.18	12.00 दोपहर से 2.00 पी. एम.	एनेक्शर-115
116	सहायक खनि अभियन्ता, दौसा प्लॉट क्रमांक: 4	गैर मुमकिन पहाड, (राजकीय)	कालवान	सिकराय	दौसा	1.00	चेजा पत्थर	30000	01.12.2017	04.12.2017 को 8.00 पीएम तक	03.01.2018 तक	04.01.18	1.00 पी.एम. से 3.00 पी. एम.	एनेक्शर-116

अ महत्वपूर्ण बिंदु:-

- 1 आंवटित किये जाने वाले प्लॉटों की लोकेशन एवं अन्य सूचनाएँ उपरोक्त तालिका अनुसार एनेक्शर 1 से एनेक्शर 116 पर है जो कि विभागीय वेबसाइट www.mines.rajasthan.gov.in पर तथा सेवा प्रदाता की वेबसाइट www.mstcecommerce.com पर उपलब्ध है जहां से डाउनलोड की जा सकती है। नीलाम किये जा रहे खनन प्लॉट जहाँ है, जैसे है के आधार पर नीलाम किए जा रहे हैं। प्लॉट में उपलब्ध खनिज के संबंध में बोलीदाता प्लॉट का निरीक्षण, सीमा स्तम्भों के अक्षान्तर एवं देशान्तर के आधार पर अपने स्तर पर करेगा। प्लॉट की स्थिति, पहुंच के रास्ते एवं अन्य आधारभूत सुविधाओं इत्यादि बाबत बोलीदाता पूर्ण रूप से स्वयं को आश्वस्त करेगा। इस संबंध में किसी प्रकार की आपत्ति/शिकायतें स्वीकार नहीं की जायेगी। खननपट्टे का आंवटन एवं ई-ऑक्शन की प्रक्रिया राजस्थान अप्रधान खनिज नियमावली 2017 एवं इस विज्ञप्ति के अंतर्गत होगी।
- 2 ई-नीलामी में प्रिमियम की बोली ली जायेगी जो खनिज की रॉयल्टी के प्रतिशत के रूप में होगी। प्रिमियम की राशि प्रत्येक खनिज निर्गमन पर रॉयल्टी के अतिरिक्त देय होगी जिसमें रॉयल्टी की दरों में वृद्धि होने पर उसी अनुपात में वृद्धि होगी।

- 3 ई-नीलामी की प्रक्रिया के संबंध में अधिक जानकारी प्राप्त करने के लिये सेवा प्रदाता की वेबसाईट पर एवं उनके किसी भी कार्यालय में संपर्क किया जा सकता है। जयपुर कार्यालय का पता सीएफ/02, प्रथम तल, नेहरू प्लेस कॉम्प्लेक्स, टॉक रोड, जयपुर है व फोन न. 0141-2742208 है।
- 4 यदि भविष्य में उक्त विज्ञप्ति के सम्बन्ध में कोई परिवर्तन किया जाता है तो इसकी सूचना विभागीय वेबसाईट व सेवा प्रदाता एम.एस.टी.सी. की वेबसाईट पर दी जावेगी। इसका प्रकाशन समाचार पत्रों में अलग से नहीं किया जावेगा।
- ब बोलीदाता के लिए पंजीयन की प्रक्रिया:-**
- 1 ई-निविदा प्रक्रिया में भाग लेने के इच्छुक व्यक्तियों को www.mstcecommerce.com (पोर्टल) में सर्वप्रथम पंजीयन कराना होगा। एमएसटीसी के पोर्टल में पूर्व से पंजीकृत व्यक्ति को पुनः पंजीयन कराने की आवश्यकता नहीं होगी। पोर्टल के होम पेज में उपलब्ध पंजीयन मार्गदर्शिका (मैन्युअल) अथवा एमएसटीसी के द्वारा उपलब्ध कराये गये फोन नंबर पर आवश्यकतानुसार मदद ली जा सकती है।
- 2 पंजीयन प्रक्रिया के वक्त पंजीयनकर्ता के पास वैध ई-मेल आईडी और डिजिटल सिग्नेचर सर्टिफिकेट (डीएससी) होना आवश्यक है जो साइनिंग टाइप एवं न्यूनतम क्लास-1A का होना चाहिए। डिजिटल सिग्नेचर सर्टिफिकेट प्राप्त करने की प्रक्रिया वेबसाईट www.eproc.rajasthan.gov.in पर दी गई है। डिजिटल सिग्नेचर सर्टिफिकेट के पासवर्ड की गोपनीयता बोलीदाता को ही रखनी होगी।
- स ई-नीलामी की प्रक्रिया**
- 1 ई-नीलामी में भाग लेने संबंधी पात्रता एवं अर्हता आरएमएमसीआर, 2017 के अनुरूप होगी। बोलीदाता द्वारा नीलामी शुल्क व बिड सिक्वोरिटी जमा करा देने के पश्चात कभी भी प्रथम चरण की बोली प्रस्तुत की जा सकती है, परन्तु अंतिम तिथि / समय उपरोक्त तालिका अनुसार रहेगी।
- 2 प्रथम चरण में बोलीदाता द्वारा तकनीकी बिड में आवश्यक दस्तावेजों को ऑन लाईन अपलोड करते हुये प्रारम्भिक बोली (IPO) प्रस्तुत करनी होगी। प्रारम्भिक बोली प्रिमियम की आरक्षित दर (रिजर्व प्राइस) जो रॉयल्टी दर की 20 प्रतिशत है, से कम स्वीकार नहीं की जायेगी। तकनीकी बिड में अपलोड किये जाने वाले दस्तावेजों की सूची निम्नानुसार है:-
- i बिड लेटर आरएमएमसीआर, 2017 के फॉर्म नम्बर 3 में पूर्ति कर।
- ii नीलामी शुल्क व बिड प्रतिभूति राशि जमा कराने की रसीद की प्रति जो एमएसटीसी द्वारा जारी की गई है।
- iii विभागीय ना बकाया के संबंध में शपथ-पत्र:- बोलीदाता के नाम, उसके परिवारजनों के नाम, तथा उसके जोईन्ट इन्ट्रेस्ट में पूर्व में या वर्तमान में कोई ठेका/खनन पट्टा/क्वारी लाईसेंस रहा है अथवा नहीं रहा हो, इस संबंध में नोटरी सत्यापित शपथ पत्र रूपया 100/- के स्टाम्प पेपर की स्कैन प्रति देनी है। शपथ पत्र के संलग्न प्रारूप अ,ब,स,द,ई है।
1. यदि बोलीदाता Individual (व्यक्ति) हो तो प्रारूप अ में शपथ पत्र प्रस्तुत करना है। 2. यदि बोलीदाता भागीदारी फर्म हो तो प्रत्येक भागीदार को पृथक पृथक प्रारूप ब में तथा फर्म के पॉवर ऑफ एटोर्नी होल्डर को प्रारूप स में फर्म का शपथ पत्र प्रस्तुत करना है। 3. यदि बोलीदाता कम्पनी हो तो प्रत्येक निदेशक को पृथक पृथक प्रारूप द में तथा कम्पनी के अधिकृत व्यक्ति को प्रारूप ई में कम्पनी का शपथ पत्र प्रस्तुत करना है।
- नोट-शपथ पत्र के प्रारूप अ, ब तथा द में बिन्दु संख्या 2 एवं शपथ पत्र के प्रारूप स तथा ई में बिन्दु संख्या 3 में जो लागू हों, वहीं शपथ पत्र में अंकित किया जावे।
- iv बोलीदाता के नाम, उसके परिवारजनों के नाम अथवा उसके जोईन्ट इन्ट्रेस्ट में वर्तमान में घृत अथवा पूर्व में घृत रहा कोई ठेका/खनन पट्टा/क्वारी लाईसेंस रहा हो तो संबंधित सभी खनि अभियन्ता/सहायक खनि अभियन्ता कार्यालयों द्वारा जारी नो-इयूज प्रमाण पत्रों जो कि 6 माह से अधिक पुराने ना हो।
- v बोलीदाता कम्पनी होने की दशा में कम्पनी का मेमोरेन्डम एण्ड आर्टिकल्स ऑफ एसोसिएशन एवं सर्टिफिकेट ऑफ इन्कोर्पोरेशन की प्रति।
- vi बोलीदाता फर्म होने की दशा में फर्म का रजिस्ट्रेशन प्रमाण पत्र एवं पार्टनरशिप डीड की प्रति।
- vii आवेदक फर्म होने पर पॉवर ऑफ एटोर्नी (आरएमएमसीआर 2017 के फॉर्म नम्बर 4 में) की प्रति तथा आवेदक के कम्पनी होने पर अधिकृत व्यक्ति के बोर्ड रिजोल्यूशन की प्रति।
- ix एड्रेस पुफ हेतु आधार कार्ड/ड्राईविंग लाईसेन्स/मतदाता पहचान पत्र इत्यादि की प्रति।

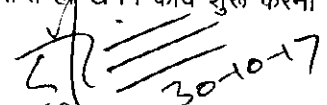


- x गत वित्तीय वर्ष की आयकर विवरणी अथवा चार्टर्ड एकाउन्टेन्ट से सत्यापित बैलेंस शीट की प्रति।
- xi ईमेल एड्रेस एवं मोबाईल नंबर साधारण कागज पर अंकित कर अपलोड करें।
- 3 बोलीदाता द्वारा डिजिटल हस्ताक्षर करने के पश्चात ही टेक्नीकल बिड को फाईनल सबमिट किया जा सकेगा। बोलीदाता टेक्नीकल बिड सबमिशन प्रस्तुत करने की निर्धारित अंतिम समय से पूर्व आवश्यकतानुसार परिवर्तन कर सकता है जिसके लिए उसे डिलिट (delete) ऑप्शन चुनना होगा। परंतु बोलीदाता द्वारा विट्टो ऑप्शन चुन लिया जाता है तो वह इस नीलामी प्रक्रिया से बाहर हो जायेगा। अतः सावधानी रखी जावे।
- 4 बोलीदाता द्वारा टेक्नीकल बिड मय आईपीओ अपलोड करने पर यह माना जावेगा कि बोलीदाता द्वारा ई-नीलामी से संबंधित नियम, मार्गदर्शिकाएं, शर्तें, निर्देश आदि का ध्यानपूर्वक अवलोकन एवं अध्ययन कर लिया गया है। टेक्नीकल बिड में किसी भी असावधानी, गलती अथवा कमी हेतु बोलीदाता स्वयं जिम्मेदार होगा।
- 5 प्रथम चरण में प्रस्तुत बोलीदाताओं के तकनीकी दस्तावेजों के परीक्षण के पश्चात जिन बोलीदाताओं के दस्तावेज पूर्ण पाये जावेंगे उन्हें तकनीकी रूप से योग्य बोलीदाता माना जाकर उन्हीं बोलीदाताओं की प्रथम चरण में प्रस्तुत प्रारम्भिक प्राईज ऑफर (आईपीओ) खोली जावेगी। प्राप्त प्रारम्भिक प्राईज ऑफर की वरीयता अवरोही क्रम (उच्चतम से न्यूनतम) के आधार पर सूची बनाई जावेगी। उक्त सूची में कुल योग्य बोलीदाताओं के प्रथम 50 प्रतिशत बोलीदाताओं (5 से अधिक होने की दशा में न्यूनतम 5) को ही द्वितीय चरण में भाग लेने हेतु योग्य बोलीदाता माना जावेगा। यदि कुल योग्य बोलीदाताओं की संख्या 5 या 5 से कम (न्यूनतम दो) होगी तो सभी बोलीदाता द्वितीय चरण में भाग लेने हेतु योग्य माने जावेंगे।
- 6 प्रथम चरण में प्राप्त उच्चतम प्रारम्भिक प्राईज ऑफर को द्वितीय चरण के ई-नीलामी के लिए आधार मूल्य (फ्लोर प्राईज) निर्धारित किया जावेगा।
- 7 द्वितीय चरण के लिये चयनित बोलीदाताओं को ईमेल के जरिये चयनित होने की सूचना मय फ्लोर प्राइज दी जायेगी एवं साथ में एक वेबसाईट लिंक भेजा जायेगा। उक्त वेबसाईट लिंक के जरिये निर्धारित तिथि एवं समय पर बोलीदाता नीलामी में भाग लेकर अपनी बोली प्रस्तुत कर सकता है। बोलीदाता द्वारा फ्लोर प्राईज से अधिक की बोली न्यूनतम बढ़ोतरी (इन्क्र्रीमेंट) एक प्रतिशत के आधार पर प्रस्तुत की जा सकेगी। बोलीदाता द्वारा एक प्रतिशत के गुणक में ही आगामी बोली प्रस्तुत की जा सकेगी।
- 8 यदि द्वितीय चरण में किसी भी बोलीदाता द्वारा भाग नहीं लिया जाता है तो प्रथम चरण में प्राप्त उच्चतम बोलीदाता/उच्चतम बोलीदाताओं की बिड प्रतिभूति राशि को जब्त सरकार किया जाकर शेष योग्य बोलीदाताओं की बिड प्रतिभूति राशि लौटा दी जावेगी तथा ई-नीलामी की प्रक्रिया को निरस्त माना जायेगा।
- 9 द्वितीय चरण में योग्य बोलीदाता अपनी बोली कितनी बार भी बढ़ा सकता है। नीलामी समाप्ति के निर्धारित समय से आठ मिनट के अन्दर यदि कोई बोली प्राप्त होती है तो बोली का समय, बोली प्रस्तुत करने के समय से आठ मिनट स्वतः ही बढ़ जावेगा। यह प्रक्रिया तब तक जारी रहेगी जब तक अंतिम आठ मिनट में कोई बोली प्राप्त नहीं होती है।
- 10 उच्चतम बोलीदाता का चयन कम्प्यूटर सिस्टम द्वारा स्वतः किया जावेगा। जिसकी सूचना सेवाप्रदाता द्वारा ऐसे बोलीदाता को भेजी जावेगी।
- 11 उच्चतम / सफल बोलीदाता को 15 दिवस के भीतर न्यूनतम गारण्टीड प्रीमियम राशि जो वार्षिक स्थिर भाटक है, की प्रथम किस्त के रूप में 25 प्रतिशत राशि संबंधित कार्यालय में जमा करानी होगी। उक्त राशि जमा होने पर सक्षम अधिकारी द्वारा न्यूनतम गारण्टीड प्रीमियम राशि की 25 प्रतिशत राशि की द्वितीय किस्त, परफोरमेंस सिक्योरिटी, माईनिंग प्लान, एनवाइरमेंट क्लीयरेंस इत्यादि प्रस्तुत करने हेतु मंशा पत्र (एल.ओ.आई.) जारी की जायेगी। खनन पट्टे की अवधि खनन पट्टा पंजीयन तिथि से 50 वर्ष होगी।
- 12 सफल बोलीदाता को उसकी बिड प्रतिभूति राशि उसके द्वारा परफोरमेंस सिक्योरिटी जमा करने के पश्चात् लौटा दी जावेगी। यदि सफल बोलीदाता द्वारा न्यूनतम गारण्टीड प्रीमियम राशि (वार्षिक स्थिर भाटक) की प्रथम किस्त निर्धारित अवधि में जमा नहीं कराई जाती है तो उसकी जमा बिड प्रतिभूति जब्त करते हुए आगामी पांच वर्षों हेतु ई-ऑक्शन में भाग लेने से डिबार किया जायेगा एवं उसके नीचे के बोलीदाताओं को क्रमिक रूप से उस उच्चतम बोली पर प्लॉट लेने हेतु अवसर दिया जायेगा। अन्य बोलीदाताओं को उनकी बिड प्रतिभूति राशि का रिफंड उच्चतम बोलीदाता द्वारा प्रथम किस्त जमा करा देने पर कर दिया जायेगा। नीलामी शुल्क नोनरिफण्डेबल है।
- 13 वार्षिक प्रीमियम राशि किसी भी स्थिति में खनन पट्टे के वार्षिक स्थिर भाटक की राशि से कम नहीं होगी। वार्षिक स्थिर भाटक के बराबर प्रीमियम राशि को न्यूनतम गारण्टीड प्रीमियम राशि कहा जावेगा।

14 जिन प्लॉटों में निजी (खातेदारी) भूमि है, उनमें उच्चतम बोली प्राप्त होने के पश्चात् खातेदार को इसी उच्चतम बोली पर खनन पट्टा आवंटन हेतु मौका देने बाबत विभाग द्वारा नोटिस जारी किया जावेगा। यदि नोटिस प्राप्ति के 60 दिवस में खातेदार द्वारा उच्चतम बोली पर खनन पट्टा लेने की इच्छा जाहिर कर पूर्ति की जाती है तो उच्चतम बोलीदाता को जमाशुदा राशि लौटाई जाएगी एवं खातेदार के पक्ष में खनन पट्टा आवंटन की औपचारिकताएँ आरम्भ की जावेगी। यदि खातेदार द्वारा उक्तानुसार प्रथम इंकार के अधिकार का प्रयोग नहीं किया जाता है तो उच्चतम बोलीदाता को खातेदार से 60 दिवस की अवधि में पंजीकृत सहमति पत्र प्रस्तुत करने हेतु कहा जायेगा। उच्चतम बोलीदाता द्वारा सहमति प्रस्तुत करने पर उसे सफल बोलीदाता घोषित किया जायेगा। उच्चतम बोलीदाता द्वारा खातेदार की सहमति प्रस्तुत करने में असमर्थ रहने पर नीलामी रद्द कर दी जावेगी।

15 क.स. 1 से 18 पर अंकित प्लॉटों पर भारत सरकार के पर्यावरण एवं वन मंत्रालय की अधिसूचना दिनांक 7.5.1992 के तहत अलग से पर्यावरण क्लीयरेंस प्राप्त करना आवश्यक होगा।

16 क.स. 114 पर अंकित प्लॉट के 100 मीटर परिधि में वन क्षेत्र अवस्थित होने के कारण उप वन संरक्षक, सीकर के पत्र क्रमांक एफ()2010/एन.ओ.सी./उवससी/12644 दिनांक 19.7.2017 के अनुसार वन सीमा की ओर आने वाले खनन पट्टा के भाग की सीमा पर 120 मीटर लम्बाई व 4 फीट ऊंचाई में पक्की दीवार का निर्माण कराने के उपरान्त ही खनन कार्य शुरू करना होगा।


(डी.एस. मारु)
30-10-17

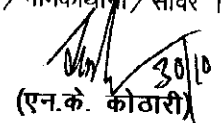
निदेशक

दिनांक: 30.10.2017

क्रमांक: निदे/अ.ख.अ. नीलामी/नीलामी (ML-III)/2017/1334-1386

प्रतिलिपि :-

- 1- विशिष्ट सहायक, माननीय खनिज राज्य मंत्री, राजस्थान सरकार, जयपुर।
- 2- संयुक्त शासन सचिव खान (ग्रुप-2) विभाग, शासन सचिवालय, राजस्थान, जयपुर।
- 3- श्री दिनेश कुमार मील, Dy. Manager, MSTC LTD Jaipur को भेजकर लेख है कि उक्त विज्ञप्ति का प्रकाशन एम एस टी सी की वेबसाइट पर आज ही किया जाना सुनिश्चित करें।
- 4- नोडल अधिकारी, डीएमजीओएमएस, के का उदयपुर को भेजकर लेख है कि उक्त विज्ञप्ति का प्रकाशन विभागीय वेबसाइट पर आज ही किया जाना सुनिश्चित करें।
- 5 - नोटिस बोर्ड, निदेशालय खान एवं भूविज्ञान विभाग, राजस्थान, उदयपुर।
- 6- निम्न को उनके कार्यालय के नोटिस बोर्ड पर चस्पा करने हेतु :-
अ- अतिरिक्त निदेशक (खान) उदयपुर/जयपुर/जोधपुर/कोटा।
ब - अधीक्षण खनि अभियंता - उदयपुर/जयपुर/जोधपुर/कोटा/बीकानेर/भरतपुर/अजमेर/भीलवाडा/राजसमंद।
स- खनि अभियन्ता, जयपुर/अजमेर/सीकर/मकराना/भरतपुर/करौली/धौलपुर /अलवर/कोटा/रामगंजमण्डी/बून्दी-1/II/जोधपुर/सिरोही/बीकानेर/ नागौर/सोजत/उदयपुर/राजसमन्द-1/
द -सहायक खनि अभियन्ता, टौक/कोटपुतली/झालावाड/बालेसर/गोटन/ सलूमबर/ऋषभदेव/निम्बाहेडा/सवाईमाधोपुर/बांरा/दौसा/रूपवास/ हनुमानगढ/चुरु/नीमकाथाना/सावर।


(एन.के. कोठारी)
30/10

अतिरिक्त निदेशक (खान) मु.

राजस्थान-सरकार
कार्यालय खनि अभियन्ता,अलवर ।

एनेक्सा-1

क्रम सं.		विवरण															
1.	प्लॉट क्रमांक	01															
2.	कार्यालय का नाम जहाँ प्लॉट आता है	खनि अभियन्ता , अलवर															
3.	प्लॉट का राजस्व ग्राम,तहसील,जिला	माणकी, रामगढ ,अलवर															
4.	प्लॉट का क्षेत्रफल	2.00 है०															
5.	खनिज	मैसनरी स्टोन															
6.	स्थिर भाटक	रूपए 60,000/-प्रतिवर्ष एवं समय समय पर होने वाले संशोधनानुसार															
7.	रॉयल्टी की दर	रूपये-30/-प्रति टन एवं समय-समय पर होने वाले संशोधनानुसार															
8.	प्रीमियम की आरक्षित दर	प्रचलित रॉयल्टी दर की 20 प्रतिशत															
9.	भूमि का प्रकार	राजकीय बिलानाम भूमि															
10.	प्लॉट के सीमा स्तम्भों के अक्षान्तर व देशान्तर	<table border="1"> <thead> <tr> <th>सीमा स्तम्भ</th> <th>अक्षान्तर (Latitude)</th> <th>देशान्तर (Longitude)</th> </tr> </thead> <tbody> <tr> <td>A</td> <td>27°-36'-31.31653"</td> <td>76°-51'-17.78111"</td> </tr> <tr> <td>B</td> <td>27°-36'-37.65079"</td> <td>76°-51'-19.40444"</td> </tr> <tr> <td>C</td> <td>27°-36'-36.92773"</td> <td>76°-51'-22.95977"</td> </tr> <tr> <td>D</td> <td>27°-36'-30.59347"</td> <td>76°-51'-21.33639"</td> </tr> </tbody> </table>	सीमा स्तम्भ	अक्षान्तर (Latitude)	देशान्तर (Longitude)	A	27°-36'-31.31653"	76°-51'-17.78111"	B	27°-36'-37.65079"	76°-51'-19.40444"	C	27°-36'-36.92773"	76°-51'-22.95977"	D	27°-36'-30.59347"	76°-51'-21.33639"
सीमा स्तम्भ	अक्षान्तर (Latitude)	देशान्तर (Longitude)															
A	27°-36'-31.31653"	76°-51'-17.78111"															
B	27°-36'-37.65079"	76°-51'-19.40444"															
C	27°-36'-36.92773"	76°-51'-22.95977"															
D	27°-36'-30.59347"	76°-51'-21.33639"															

(के. सी. गोयल)
खनि अभियन्ता
अलवर

क. सं. 7 पर स्थित रामगढ की दर शासन की अधिकृतता
दि. 27-10-17 की संशोधन की गयी है।

राजस्थान-सरकार
कार्यालय खनि अभियन्ता,अलवर ।

क्रम सं.		विवरण																					
1.	प्लॉट क्रमांक	02																					
2.	कार्यालय का नाम जहाँ प्लॉट आता है	खनि अभियन्ता , अलवर																					
3.	प्लॉट का राजस्व ग्राम,तहसील,जिला	माणकी, रामगढ ,अलवर																					
4.	प्लॉट का क्षेत्रफल	2.00 है०																					
5.	खनिज	मैसनरी स्टोन																					
6.	स्थिर भाटक	रुपये 60,000/-प्रतिवर्ष एवं समय समय पर होने वाले संशोधनानुसार																					
7.	रॉयल्टी की दर	रुपये-30/-प्रति टन एवं समय-समय पर होने वाले संशोधनानुसार																					
8.	प्रीमियम की आरक्षित दर	प्रचलित रॉयल्टी दर की 20 प्रतिशत																					
9.	भूमि का प्रकार	राजकीय बिलानाम भूमि																					
10.	प्लॉट के सीमा स्तम्भों के अक्षान्तर व देशान्तर	<table border="1"><thead><tr><th>सीमा स्तम्भ</th><th>अक्षान्तर (Latitude)</th><th>देशान्तर (Longitude)</th></tr></thead><tbody><tr><td>A</td><td>27°-36'-37.65079"</td><td>76°-51'-19.40444"</td></tr><tr><td>B</td><td>27°-36'-40.81792"</td><td>76°-51'-20.21612"</td></tr><tr><td>C</td><td>27°-36'-41.29998"</td><td>76°-51'-17.84575"</td></tr><tr><td>D</td><td>27°-36'-43.20026"</td><td>76°-51'-18.33276"</td></tr><tr><td>E</td><td>27°-36'-41.99513"</td><td>76°-51'-24.25852"</td></tr><tr><td>F</td><td>27°-36'-36.92773"</td><td>76°-51'-22.95977"</td></tr></tbody></table>	सीमा स्तम्भ	अक्षान्तर (Latitude)	देशान्तर (Longitude)	A	27°-36'-37.65079"	76°-51'-19.40444"	B	27°-36'-40.81792"	76°-51'-20.21612"	C	27°-36'-41.29998"	76°-51'-17.84575"	D	27°-36'-43.20026"	76°-51'-18.33276"	E	27°-36'-41.99513"	76°-51'-24.25852"	F	27°-36'-36.92773"	76°-51'-22.95977"
सीमा स्तम्भ	अक्षान्तर (Latitude)	देशान्तर (Longitude)																					
A	27°-36'-37.65079"	76°-51'-19.40444"																					
B	27°-36'-40.81792"	76°-51'-20.21612"																					
C	27°-36'-41.29998"	76°-51'-17.84575"																					
D	27°-36'-43.20026"	76°-51'-18.33276"																					
E	27°-36'-41.99513"	76°-51'-24.25852"																					
F	27°-36'-36.92773"	76°-51'-22.95977"																					

(के. सी. गोयल)
खनि अभियन्ता
अलवर

क.सं. 7 पर मंजूर रायल्टी की दर शासन की अधिसूचना दि० २७-१०-१७ से संशोधन की गयी है।

राजस्थान-सरकार
कार्यालय खनि अभियन्ता, अलवर ।

एनेक्शर- 3

क्रम सं.	विवरण			
1.	प्लॉट क्रमांक	03		
2.	कार्यालय का नाम जहाँ प्लॉट आता है	खनि अभियन्ता , अलवर		
3.	प्लॉट का राजस्व ग्राम, तहसील, जिला	माणकी, रामगढ , अलवर		
4.	प्लॉट का क्षेत्रफल	3.00 है०		
5.	खनिज	मैसनरी स्टोन		
6.	स्थिर भाटक	रुपये 90,000/- प्रतिवर्ष एवं समय समय पर होने वाले संशोधनानुसार		
7.	रॉयल्टी की दर	रुपये-30/- प्रति टन एवं समय-समय पर होने वाले संशोधनानुसार		
8.	प्रीमियम की आरक्षित दर	प्रचलित रॉयल्टी दर की 20 प्रतिशत		
9.	भूमि का प्रकार	राजकीय बिलानाम भूमि		
10.	प्लॉट के सीमा स्तम्भों के अक्षांतर व देशान्तर	सीमा स्तम्भ	अक्षांतर (Latitude)	देशान्तर (Longitude)
		A	27°-36'-48.69111"	76°-51'-20.83331"
		B	27°-36'-54.39194"	76°-51'-22.29443"
		C	27°-36'-53.18675"	76°-51'-28.22035"
		D	27°-36'-47.48594"	76°-51'-26.75915"

(के. सी. गोयल)
खनि अभियन्ता
अलवर

क्र.सं. 7 पर मंगल ट्रामप्लेट की दर शासन की अधिसूचना दि० 27-10-17 से संशोधन की गयी है।

क्रम सं.	विवरण
1.	प्लॉट क्रमांक
2.	कार्यालय का नाम जहाँ प्लॉट आता है
3.	प्लॉट का राजस्व ग्राम, तहसील, जिला
4.	प्लॉट का क्षेत्रफल
5.	खनिज
6.	स्थिर भाटक
7.	रॉयल्टी की दर
8.	प्रीमियम की आरक्षित दर
9.	भूमि का प्रकार
10.	प्लॉट के सीमा स्तम्भों के अक्षांतर व देशान्तर

सीमा स्तम्भ	अक्षांतर (Latitude)	देशान्तर (Longitude)
A	27°-36'-54.39194"	76°-51'-22.29443"
B	27°-36'-58.19248"	76°-51'-23.26854"
C	27°-36'-56.98728"	76°-51'-29.19450"
D	27°-36'-53.18674"	76°-51'-28.22035"

(के. सी. गोयल)
खनि अभियन्ता
अलवर

क्र. सं. 7 पर मंजिले राफाल्टे डी दर शासन की अधिमूचना
दि. 27-10-17 से संशोधन की गयी है।

राजस्थान-सरकार
कार्यालय खनि अभियन्ता, अलवर ।

एनेक्शर-5

क्रम सं.	विवरण																
1.	प्लॉट क्रमांक	05															
2.	कार्यालय का नाम जहाँ प्लॉट आता है।	खनि अभियन्ता, अलवर															
3.	प्लॉट का राजस्व ग्राम, तहसील, जिला	माणकी - ओडेला रामगढ, अलवर															
4.	प्लॉट का क्षेत्रफल	2.00 है०															
5.	खनिज	मैसनरी स्टोन															
6.	स्थिर भाटक	रुपये 60,000/- प्रतिवर्ष एवं समय समय पर होने वाले संशोधनानुसार															
7.	रॉयल्टी की दर	रुपये-30/- प्रति टन एवं समय-समय पर होने वाले संशोधनानुसार															
8.	प्रीमियम की आरक्षित दर	प्रचलित रॉयल्टी दर की 20 प्रतिशत															
9.	भूमि का प्रकार	राजकीय बिलानाम भूमि															
10.	प्लॉट के सीमा स्तम्भों के अक्षांतर व देशान्तर	<table border="1"> <thead> <tr> <th>सीमा स्तम्भ</th> <th>अक्षांतर (Latitude)</th> <th>देशान्तर (Longitude)</th> </tr> </thead> <tbody> <tr> <td>A</td> <td>27°-36'-58.19248"</td> <td>76°-51'-23.26854"</td> </tr> <tr> <td>B</td> <td>27°-37'-01.99303</td> <td>76°-51'-24.24266"</td> </tr> <tr> <td>C</td> <td>27°-37'-00.78781"</td> <td>76°-51'-30.16868"</td> </tr> <tr> <td>D</td> <td>27°-36'-56.98728"</td> <td>76°-51'-29.19450"</td> </tr> </tbody> </table>	सीमा स्तम्भ	अक्षांतर (Latitude)	देशान्तर (Longitude)	A	27°-36'-58.19248"	76°-51'-23.26854"	B	27°-37'-01.99303	76°-51'-24.24266"	C	27°-37'-00.78781"	76°-51'-30.16868"	D	27°-36'-56.98728"	76°-51'-29.19450"
सीमा स्तम्भ	अक्षांतर (Latitude)	देशान्तर (Longitude)															
A	27°-36'-58.19248"	76°-51'-23.26854"															
B	27°-37'-01.99303	76°-51'-24.24266"															
C	27°-37'-00.78781"	76°-51'-30.16868"															
D	27°-36'-56.98728"	76°-51'-29.19450"															

(के. सी. गोयल)
खनि अभियन्ता
अलवर

क्र. सं. 7 पर अंकित टाबल की दर शासन की अधिसूचना दि. 27-10-17 से संशोधन की गयी है।

राजस्थान-सरकार
कार्यालय खनि अभियन्ता, अलवर ।

एनेक्शर- 6

क्रम सं.	विवरण																						
1.	प्लॉट क्रमांक	12																					
2.	कार्यालय का नाम जहाँ प्लॉट आता है।	खनि अभियन्ता, अलवर																					
3.	प्लॉट का राजस्व ग्राम, तहसील, जिला	ललावण्डी रामगढ, अलवर																					
4.	प्लॉट का क्षेत्रफल	2.00 है०																					
5.	खनिज	मैसनरी स्टोन																					
6.	स्थिर भाटक	रुपये 60,000/- प्रतिवर्ष एवं समय समय पर होने वाले संशोधनानुसार																					
7.	रॉयल्टी की दर	रुपये-30/- प्रति टन एवं समय-समय पर होने वाले संशोधनानुसार																					
8.	प्रीमियम की आरक्षित दर	प्रचलित रॉयल्टी दर की 20 प्रतिशत																					
9.	भूमि का प्रकार	राजकीय बिलानाम भूमि																					
10.	प्लॉट के सीमा स्तम्भों के अक्षांतर व देशान्तर	<table border="1"> <thead> <tr> <th>सीमा स्तम्भ</th> <th>अक्षांतर (Latitude)</th> <th>देशान्तर (Longitude)</th> </tr> </thead> <tbody> <tr> <td>A</td> <td>27°-34'-22.11660"</td> <td>76°-50'-38.03300"</td> </tr> <tr> <td>B</td> <td>27°-34'-16.39996"</td> <td>76°-50'-39.41369"</td> </tr> <tr> <td>C</td> <td>27°-34'-15.54552"</td> <td>76°-50'-34.95880"</td> </tr> <tr> <td>D</td> <td>27°-34'-18.08625"</td> <td>76°-50'-34.34514"</td> </tr> <tr> <td>E</td> <td>27°-34'-18.25714"</td> <td>76°-50'-35.23612"</td> </tr> <tr> <td>F</td> <td>27°-34'-21.43305"</td> <td>76°-50'-34.46904"</td> </tr> </tbody> </table>	सीमा स्तम्भ	अक्षांतर (Latitude)	देशान्तर (Longitude)	A	27°-34'-22.11660"	76°-50'-38.03300"	B	27°-34'-16.39996"	76°-50'-39.41369"	C	27°-34'-15.54552"	76°-50'-34.95880"	D	27°-34'-18.08625"	76°-50'-34.34514"	E	27°-34'-18.25714"	76°-50'-35.23612"	F	27°-34'-21.43305"	76°-50'-34.46904"
सीमा स्तम्भ	अक्षांतर (Latitude)	देशान्तर (Longitude)																					
A	27°-34'-22.11660"	76°-50'-38.03300"																					
B	27°-34'-16.39996"	76°-50'-39.41369"																					
C	27°-34'-15.54552"	76°-50'-34.95880"																					
D	27°-34'-18.08625"	76°-50'-34.34514"																					
E	27°-34'-18.25714"	76°-50'-35.23612"																					
F	27°-34'-21.43305"	76°-50'-34.46904"																					

(के. सी. गोयल)
खनि अभियन्ता
अलवर

क्र० सं० 7 पर मंजूर रामगढ की दर शासन की अधिसूचना दि० १७-१०-१७ से संशोधन की गयी है।

क्रम सं.	विवरण																					
1.	प्लॉट क्रमांक 14																					
2.	कार्यालय का नाम जहाँ प्लॉट आता है। खनि अभियन्ता, अलवर																					
3.	प्लॉट का राजस्व ग्राम, तहसील, जिला मांदला खूर्द-पूठी रामगढ, अलवर																					
4.	प्लॉट का क्षेत्रफल 2.00 है०																					
5.	खनिज मैसनरी स्टोन																					
6.	स्थिर भाटक रुपये 60,000/- प्रतिवर्ष एवं समय समय पर होने वाले संशोधनानुसार																					
7.	रॉयल्टी की दर रुपये-30/- प्रति टन एवं समय-समय पर होने वाले संशोधनानुसार																					
8.	प्रीमियम की आरक्षित दर प्रचलित रॉयल्टी दर की 20 प्रतिशत																					
9.	भूमि का प्रकार राजकीय बिलानाम भूमि																					
10.	प्लॉट के सीमा स्तम्भों के अक्षांतर व देशान्तर																					
	<table border="1"> <thead> <tr> <th>सीमा स्तम्भ</th> <th>अक्षांतर (Latitude)</th> <th>देशान्तर (Longitude)</th> </tr> </thead> <tbody> <tr> <td>A</td> <td>27°-35'-49.00991"</td> <td>76°-50'-46.67655"</td> </tr> <tr> <td>B</td> <td>27°-35'-46.55048"</td> <td>76°-50'-45.73380"</td> </tr> <tr> <td>C</td> <td>27°-35'-46.81295"</td> <td>76°-50'-44.87113"</td> </tr> <tr> <td>D</td> <td>27°-35'-43.73865"</td> <td>76°-50'-43.69271"</td> </tr> <tr> <td>E</td> <td>27°-35'-44.78852"</td> <td>76°-50'-40.24204"</td> </tr> <tr> <td>F</td> <td>27°-35'-50.32227"</td> <td>76°-50'-42.36316"</td> </tr> </tbody> </table>	सीमा स्तम्भ	अक्षांतर (Latitude)	देशान्तर (Longitude)	A	27°-35'-49.00991"	76°-50'-46.67655"	B	27°-35'-46.55048"	76°-50'-45.73380"	C	27°-35'-46.81295"	76°-50'-44.87113"	D	27°-35'-43.73865"	76°-50'-43.69271"	E	27°-35'-44.78852"	76°-50'-40.24204"	F	27°-35'-50.32227"	76°-50'-42.36316"
सीमा स्तम्भ	अक्षांतर (Latitude)	देशान्तर (Longitude)																				
A	27°-35'-49.00991"	76°-50'-46.67655"																				
B	27°-35'-46.55048"	76°-50'-45.73380"																				
C	27°-35'-46.81295"	76°-50'-44.87113"																				
D	27°-35'-43.73865"	76°-50'-43.69271"																				
E	27°-35'-44.78852"	76°-50'-40.24204"																				
F	27°-35'-50.32227"	76°-50'-42.36316"																				

(के. सी. गोयल)
खनि अभियन्ता
अलवर

क्र.सं. 7 पर मंजिल ट्रान्स्फर की दर शासन की अधिसूचना दि. 27-10-17 से संशोधन की गयी है।

क्रम सं.	विवरण			
1.	प्लॉट क्रमांक	-15		
2.	कार्यालय का नाम जहाँ प्लॉट आता है।	खनि अभियन्ता, अलवर		
3.	प्लॉट का राजस्व ग्राम, तहसील, जिला	मांदला खूर्द-पूठी रामगढ, अलवर		
4.	प्लॉट का क्षेत्रफल	2.00 है०		
5.	खनिज	मैसनरी स्टोन		
6.	स्थिर भाटक	रुपये 60,000/- प्रतिवर्ष एवं समय समय पर होने वाले संशोधनानुसार		
7.	रॉयल्टी की दर	रुपये-30/- प्रति टन एवं समय-समय पर होने वाले संशोधनानुसार		
8.	प्रीमियम की आरक्षित दर	प्रचलित रॉयल्टी दर की 20 प्रतिशत		
9.	भूमि का प्रकार	राजकीय बिलानाम भूमि		
10.	प्लॉट के सीमा स्तम्भों के अक्षांतर व देशान्तर	सीमा स्तम्भ	अक्षांतर (Latitude)	देशान्तर (Longitude)
		A	27°-35'-53.71879"	76°-50'-49.25224"
		B	27°-35'-48.79993"	76°-50'-47.36669"
		C	27°-35'-50.11230"	76°-50'-43.05331"
		D	27°-35'-55.03117"	76°-50'-44.93881"

(के. सी. गोयल)
खनि अभियन्ता
अलवर

क्र० सं० 7 पर उल्लिखित राफाल्ट की दर शासन की अधिसूचना दि० १७-१०-१७ से संशोधन की गयी है।

क्रम सं.	विवरण																											
1.	प्लॉट क्रमांक 16																											
2.	कार्यालय का नाम जहाँ प्लॉट आता है । खनि अभियन्ता, अलवर																											
3.	प्लॉट का राजस्व ग्राम, तहसील, जिला मांदला खूर्द-पूठी रामगढ, अलवर																											
4.	प्लॉट का क्षेत्रफल 2.00 है०																											
5.	खनिज मैसनरी स्टोन																											
6.	स्थिर भाटक रुपये 60,000/- प्रतिवर्ष एवं समय समय पर होने वाले संशोधनानुसार																											
7.	रॉयल्टी की दर रुपये-30/- प्रति टन एवं समय-समय पर होने वाले संशोधनानुसार																											
8.	प्रीमियम की आरक्षित दर प्रचलित रॉयल्टी दर की 20 प्रतिशत																											
9.	भूमि का प्रकार राजकीय बिलानाम भूमि																											
10.	प्लॉट के सीमा स्तम्भों के अक्षांतर व देशान्तर																											
	<table border="1"> <thead> <tr> <th>सीमा स्तम्भ</th> <th>अक्षांतर (Latitude)</th> <th>देशान्तर (Longitude)</th> </tr> </thead> <tbody> <tr> <td>A</td> <td>27°-35'-56.17822"</td> <td>76°-50'-50.19503"</td> </tr> <tr> <td>B</td> <td>27°-35'-53.71879"</td> <td>76°-50'-49.25224"</td> </tr> <tr> <td>C</td> <td>27°-35'-55.03117"</td> <td>76°-50'-44.93881"</td> </tr> <tr> <td>D</td> <td>27°-35'-57.49061"</td> <td>76°-50'-45.88158"</td> </tr> <tr> <td>E</td> <td>27°-35'-57.70059"</td> <td>76°-50'-45.19142"</td> </tr> <tr> <td>F</td> <td>27°-35'-59.23773"</td> <td>76°-50'-45.78066"</td> </tr> <tr> <td>G</td> <td>27°-35'-57.13789"</td> <td>76°-50'-52.68219"</td> </tr> <tr> <td>H</td> <td>27°-35'-55.60075"</td> <td>76°-50'-52.09293"</td> </tr> </tbody> </table>	सीमा स्तम्भ	अक्षांतर (Latitude)	देशान्तर (Longitude)	A	27°-35'-56.17822"	76°-50'-50.19503"	B	27°-35'-53.71879"	76°-50'-49.25224"	C	27°-35'-55.03117"	76°-50'-44.93881"	D	27°-35'-57.49061"	76°-50'-45.88158"	E	27°-35'-57.70059"	76°-50'-45.19142"	F	27°-35'-59.23773"	76°-50'-45.78066"	G	27°-35'-57.13789"	76°-50'-52.68219"	H	27°-35'-55.60075"	76°-50'-52.09293"
सीमा स्तम्भ	अक्षांतर (Latitude)	देशान्तर (Longitude)																										
A	27°-35'-56.17822"	76°-50'-50.19503"																										
B	27°-35'-53.71879"	76°-50'-49.25224"																										
C	27°-35'-55.03117"	76°-50'-44.93881"																										
D	27°-35'-57.49061"	76°-50'-45.88158"																										
E	27°-35'-57.70059"	76°-50'-45.19142"																										
F	27°-35'-59.23773"	76°-50'-45.78066"																										
G	27°-35'-57.13789"	76°-50'-52.68219"																										
H	27°-35'-55.60075"	76°-50'-52.09293"																										

(के. सी. गोयल)
खनि अभियन्ता
अलवर

क्र० सं० 7 पर मंजिल रामगढ की दर शासन की अधिसूचना दि० १७-१०-१७ से संशोधन की गयी है।

क्रम सं.	विवरण																
1.	प्लॉट क्रमांक	17															
2.	कार्यालय का नाम जहाँ प्लॉट आता है।	खनि अभियन्ता, अलवर															
3.	प्लॉट का राजस्व ग्राम, तहसील, जिला	मादला खूर्द-पूठी रामगढ, अलवर															
4.	प्लॉट का क्षेत्रफल	2.00 है०															
5.	खनिज	मैसनरी स्टोन															
6.	स्थिर भाटक	रुपये 60,000/- प्रतिवर्ष एवं समय समय पर होने वाले संशोधनानुसार															
7.	रॉयल्टी की दर	रुपये-30/- प्रति टन एवं समय-समय पर होने वाले संशोधनानुसार															
8.	प्रीमियम की आरक्षित दर	प्रचलित रॉयल्टी दर की 20 प्रतिशत															
9.	भूमि का प्रकार	राजकीय बिलानाम भूमि															
10.	प्लॉट के सीमा स्तम्भों के अक्षांतर व देशान्तर	<table border="1"> <thead> <tr> <th>सीमा स्तम्भ</th> <th>अक्षांतर (Latitude)</th> <th>देशान्तर (Longitude)</th> </tr> </thead> <tbody> <tr> <td>A</td> <td>27°-35'-57.13789"</td> <td>76°-50'-52.68219"</td> </tr> <tr> <td>B</td> <td>27°-35'-59.23773"</td> <td>76°-50'-45.78066"</td> </tr> <tr> <td>C</td> <td>27°-36'-02.31202"</td> <td>76°-50'-46.95914"</td> </tr> <tr> <td>D</td> <td>27°-36'-0.21216"</td> <td>76°-50'-53.86072"</td> </tr> </tbody> </table>	सीमा स्तम्भ	अक्षांतर (Latitude)	देशान्तर (Longitude)	A	27°-35'-57.13789"	76°-50'-52.68219"	B	27°-35'-59.23773"	76°-50'-45.78066"	C	27°-36'-02.31202"	76°-50'-46.95914"	D	27°-36'-0.21216"	76°-50'-53.86072"
सीमा स्तम्भ	अक्षांतर (Latitude)	देशान्तर (Longitude)															
A	27°-35'-57.13789"	76°-50'-52.68219"															
B	27°-35'-59.23773"	76°-50'-45.78066"															
C	27°-36'-02.31202"	76°-50'-46.95914"															
D	27°-36'-0.21216"	76°-50'-53.86072"															

(के. सी. गोयल)
खनि अभियन्ता
अलवर

क्र० सं० 7 पर उल्लिखित बिलानाम की दर शासन की अधिसूचना दि० २१-१०-१७ से संशोधन की गयी है।

राजस्थान-सरकार
कार्यालय खनि अभियन्ता, अलवर ।

क्रम सं.	विवरण															
1.	प्लॉट क्रमांक 23															
2.	कार्यालय का नाम जहाँ प्लाट आता है। खनि अभियन्ता, अलवर															
3.	प्लॉट का राजस्व ग्राम, तहसील, जिला मांदला खूर्द-पूठी रामगढ, अलवर															
4.	प्लॉट का क्षेत्रफल 2.00 है०															
5.	खनिज मैसनरी स्टोन															
6.	स्थिर भाटक रुपये 60,000/- प्रतिवर्ष एवं समय समय पर होने वाले संशोधनानुसार															
7.	रॉयल्टी की दर रुपये-30/- प्रति टन एवं समय-समय पर होने वाले संशोधनानुसार															
8.	प्रीमियम की आरक्षित दर प्रचलित रॉयल्टी दर की 20 प्रतिशत															
9.	भूमि का प्रकार राजकीय बिलानाम भूमि															
10.	प्लॉट के सीमा स्तम्भों के अक्षांतर व देशान्तर															
	<table border="1"> <thead> <tr> <th>सीमा स्तम्भ</th> <th>अक्षांतर (Latitude)</th> <th>देशान्तर (Longitude)</th> </tr> </thead> <tbody> <tr> <td>A</td> <td>27°-36'-15.58346"</td> <td>76°-50'-59.75367"</td> </tr> <tr> <td>B</td> <td>27°-36'-17.68341"</td> <td>76°-50'-52.85186"</td> </tr> <tr> <td>C</td> <td>27°-36'-20.75768"</td> <td>76°-50'-54.03046"</td> </tr> <tr> <td>D</td> <td>27°-36'-18.65771"</td> <td>76°-51'-00.93232"</td> </tr> </tbody> </table>	सीमा स्तम्भ	अक्षांतर (Latitude)	देशान्तर (Longitude)	A	27°-36'-15.58346"	76°-50'-59.75367"	B	27°-36'-17.68341"	76°-50'-52.85186"	C	27°-36'-20.75768"	76°-50'-54.03046"	D	27°-36'-18.65771"	76°-51'-00.93232"
सीमा स्तम्भ	अक्षांतर (Latitude)	देशान्तर (Longitude)														
A	27°-36'-15.58346"	76°-50'-59.75367"														
B	27°-36'-17.68341"	76°-50'-52.85186"														
C	27°-36'-20.75768"	76°-50'-54.03046"														
D	27°-36'-18.65771"	76°-51'-00.93232"														

(के. सी. गोयल)
खनि अभियन्ता
अलवर

क्र० सं० 7 पर उल्लिखित त्रामावर्ट की दर शासन की अधिसूचना दि० 27.10.17 से संशोधन की गयी है।

क्रम सं.	विवरण																
1.	प्लॉट क्रमांक	.24															
2.	कार्यालय का नाम जहाँ प्लॉट आता है।	खनि अभियन्ता, अलवर															
3.	प्लॉट का राजस्व ग्राम, तहसील, जिला	मांदला खूर्द-पूठी रामगढ, अलवर															
4.	प्लॉट का क्षेत्रफल	2.00 है०															
5.	खनिज	मैसनरी स्टोन															
6.	स्थिर भाटक	रुपये 60,000/- प्रतिवर्ष एवं समय समय पर होने वाले संशोधनानुसार															
7.	रॉयल्टी की दर	रुपये-30/- प्रति टन एवं समय-समय पर होने वाले संशोधनानुसार															
8.	प्रीमियम की आरक्षित दर	प्रचलित रॉयल्टी दर की 20 प्रतिशत															
9.	भूमि का प्रकार	राजकीय बिलानाम भूमि															
10.	प्लॉट के सीमा स्तम्भों के अक्षांतर व देशान्तर	<table border="1"> <thead> <tr> <th>सीमा स्तम्भ</th> <th>अक्षांतर (Latitude)</th> <th>देशान्तर (Longitude)</th> </tr> </thead> <tbody> <tr> <td>A</td> <td>27°-36'-19.44521"</td> <td>76°-50'-58.34413"</td> </tr> <tr> <td>B</td> <td>27°-36'-20.75768"</td> <td>76°-50'-54.03046"</td> </tr> <tr> <td>C</td> <td>27°-36'-25.67650"</td> <td>76°-50'-55.91627"</td> </tr> <tr> <td>D</td> <td>27°-36'-24.36401"</td> <td>76°-51'00.22998"</td> </tr> </tbody> </table>	सीमा स्तम्भ	अक्षांतर (Latitude)	देशान्तर (Longitude)	A	27°-36'-19.44521"	76°-50'-58.34413"	B	27°-36'-20.75768"	76°-50'-54.03046"	C	27°-36'-25.67650"	76°-50'-55.91627"	D	27°-36'-24.36401"	76°-51'00.22998"
सीमा स्तम्भ	अक्षांतर (Latitude)	देशान्तर (Longitude)															
A	27°-36'-19.44521"	76°-50'-58.34413"															
B	27°-36'-20.75768"	76°-50'-54.03046"															
C	27°-36'-25.67650"	76°-50'-55.91627"															
D	27°-36'-24.36401"	76°-51'00.22998"															


(के. सी. गोयल)
खनि अभियन्ता
अलवर

क्र. सं. 7 पर ठांफिल ब्राम्हाली की दर शासन की मधि सूचना दि. 27.10.17 से संशोधन की गयी है।

राजस्थान-सरकार
कार्यालय खनि अभियन्ता, अलवर ।

एनेक्शर. 13

क्रम सं.	विवरण																						
1.	प्लॉट क्रमांक	25																					
2.	कार्यालय का नाम जहाँ प्लॉट आता है।	खनि अभियन्ता, अलवर																					
3.	प्लॉट का राजस्व ग्राम, तहसील, जिला	ओडेला - कारोली जागीर रामगढ, अलवर																					
4.	प्लॉट का क्षेत्रफल	3.00 है०																					
5.	खनिज	मैसनेरी स्टोन																					
6.	स्थिर भाटक	रुपये 90,000/- प्रतिवर्ष एवं समय समय पर होने वाले संशोधनानुसार																					
7.	रॉयल्टी की दर	रुपये-30/- प्रति टन एवं समय-समय पर होने वाले संशोधनानुसार																					
8.	प्रीमियम की आरक्षित दर	प्रचलित रॉयल्टी दर की 20 प्रतिशत																					
9.	भूमि का प्रकार	राजकीय बिलानाम भूमि																					
10.	प्लॉट के सीमा स्तम्भों के अक्षांतर व देशान्तर	<table border="1"> <thead> <tr> <th>सीमा स्तम्भ</th> <th>अक्षांतर (Latitude)</th> <th>देशान्तर (Longitude)</th> </tr> </thead> <tbody> <tr> <td>A</td> <td>27°-37'-14.76625"</td> <td>76°-51'-48.27612"</td> </tr> <tr> <td>B</td> <td>27°-37'-28.68017"</td> <td>76°-51'-53.31095"</td> </tr> <tr> <td>C</td> <td>27°-37'-28.18187"</td> <td>76°-51'-55.04667"</td> </tr> <tr> <td>D</td> <td>27°-37'-21.99792"</td> <td>76°-51'-52.80889"</td> </tr> <tr> <td>E</td> <td>27°-37'-21.69895"</td> <td>76°-51'-53.85030"</td> </tr> <tr> <td>F</td> <td>27°-37'-13.96900"</td> <td>76°-51'-51.05317"</td> </tr> </tbody> </table>	सीमा स्तम्भ	अक्षांतर (Latitude)	देशान्तर (Longitude)	A	27°-37'-14.76625"	76°-51'-48.27612"	B	27°-37'-28.68017"	76°-51'-53.31095"	C	27°-37'-28.18187"	76°-51'-55.04667"	D	27°-37'-21.99792"	76°-51'-52.80889"	E	27°-37'-21.69895"	76°-51'-53.85030"	F	27°-37'-13.96900"	76°-51'-51.05317"
सीमा स्तम्भ	अक्षांतर (Latitude)	देशान्तर (Longitude)																					
A	27°-37'-14.76625"	76°-51'-48.27612"																					
B	27°-37'-28.68017"	76°-51'-53.31095"																					
C	27°-37'-28.18187"	76°-51'-55.04667"																					
D	27°-37'-21.99792"	76°-51'-52.80889"																					
E	27°-37'-21.69895"	76°-51'-53.85030"																					
F	27°-37'-13.96900"	76°-51'-51.05317"																					



(के. सी. गौयल)
खनि अभियन्ता
अलवर

क्र० सं० 7 पर संकेत राखाट्टी की दर शासन की अधिसूचना दि० 27-10-17 से संशोधन की गयी है।

राजस्थान-सरकार
कार्यालय खनि अभियन्ता, अलवर ।

एनेक्शर-14

क्रम सं.	विवरण																															
1.	प्लॉट क्रमांक	26																														
2.	कार्यालय का नाम जहाँ प्लॉट आता है।	खनि अभियन्ता, अलवर																														
3.	प्लॉट का राजस्व ग्राम, तहसील, जिला	ओडेला - कारोली जागीर - खालसा, रामगढ, अलवर																														
4.	प्लॉट का क्षेत्रफल	3.00 हे०																														
5.	खनिज	मैसनरी स्टोन																														
6.	स्थिर भाटक	रुपये 90,000/- प्रतिवर्ष एवं समय समय पर होने वाले संशोधनानुसार																														
7.	रॉयल्टी की दर	रुपये-30/- प्रति टन एवं समय-समय पर होने वाले संशोधनानुसार																														
8.	प्रीमियम की आरक्षित दर	प्रचलित रॉयल्टी दर की 20 प्रतिशत																														
9.	भूमि का प्रकार	राजकीय बिलानाम भूमि																														
10.	प्लॉट के सीमा स्तम्भों के अक्षांतर व देशान्तर	<table border="1"> <thead> <tr> <th>सीमा स्तम्भ</th> <th>अक्षांतर (Latitude)</th> <th>देशान्तर (Longitude)</th> </tr> </thead> <tbody> <tr> <td>A</td> <td>27°-37'-34.31471"</td> <td>76°-51'-51.51784"</td> </tr> <tr> <td>B</td> <td>27°-37'-39.17973"</td> <td>76°-51'-53.27838"</td> </tr> <tr> <td>C</td> <td>27°-37'-39.89907"</td> <td>76°-51'-51.51687"</td> </tr> <tr> <td>D</td> <td>27°-37'-41.28470"</td> <td>76°-51'-48.57422"</td> </tr> <tr> <td>E</td> <td>27°-37'-44.24794"</td> <td>76°-51'-50.51437"</td> </tr> <tr> <td>F</td> <td>27°-37'-43.33975"</td> <td>76°-51'-52.48450"</td> </tr> <tr> <td>G</td> <td>27°-37'-41.09662"</td> <td>76°-51'-51.67275"</td> </tr> <tr> <td>H</td> <td>27°-37'-39.50205"</td> <td>76°-51'-57.22719"</td> </tr> <tr> <td>I</td> <td>27°-37'-33.31812"</td> <td>76°-51'-54.98931"</td> </tr> </tbody> </table>	सीमा स्तम्भ	अक्षांतर (Latitude)	देशान्तर (Longitude)	A	27°-37'-34.31471"	76°-51'-51.51784"	B	27°-37'-39.17973"	76°-51'-53.27838"	C	27°-37'-39.89907"	76°-51'-51.51687"	D	27°-37'-41.28470"	76°-51'-48.57422"	E	27°-37'-44.24794"	76°-51'-50.51437"	F	27°-37'-43.33975"	76°-51'-52.48450"	G	27°-37'-41.09662"	76°-51'-51.67275"	H	27°-37'-39.50205"	76°-51'-57.22719"	I	27°-37'-33.31812"	76°-51'-54.98931"
सीमा स्तम्भ	अक्षांतर (Latitude)	देशान्तर (Longitude)																														
A	27°-37'-34.31471"	76°-51'-51.51784"																														
B	27°-37'-39.17973"	76°-51'-53.27838"																														
C	27°-37'-39.89907"	76°-51'-51.51687"																														
D	27°-37'-41.28470"	76°-51'-48.57422"																														
E	27°-37'-44.24794"	76°-51'-50.51437"																														
F	27°-37'-43.33975"	76°-51'-52.48450"																														
G	27°-37'-41.09662"	76°-51'-51.67275"																														
H	27°-37'-39.50205"	76°-51'-57.22719"																														
I	27°-37'-33.31812"	76°-51'-54.98931"																														


(के. सी. मेयल)
खनि अभियन्ता
अलवर

क्र० सं० 7 पर ठांफिल टायालिट की दर शासन की अधिसूचना दि० 27-10-17 से संशोधन की गयी है।

राजस्थान-सरकार
कार्यालय खनि अभियन्ता, अलवर ।

एनेक्शर - 15

क्रम सं.	विवरण																																					
1.	प्लॉट क्रमांक	27																																				
2.	कार्यालय का नाम जहाँ प्लॉट आता है।	खनि अभियन्ता, अलवर																																				
3.	प्लॉट का राजस्व ग्राम, तहसील, जिला	कारोली जागीर .-खालसा, रामगढ, अलवर																																				
4.	प्लॉट का क्षेत्रफल	2.00 है०																																				
5.	खनिज	मैसनरी स्टोन																																				
6.	स्थिर भाटक	रुपये 60,000/- प्रतिवर्ष एवं समय समय पर होने वाले संशोधनानुसार																																				
7.	रॉयल्टी की दर	रुपये-30/- प्रति टन एवं समय-समय पर होने वाले संशोधनानुसार																																				
8.	प्रीमियम की आरक्षित दर	प्रचलित रॉयल्टी दर की 20 प्रतिशत																																				
9.	भूमि का प्रकार	राजकीय बिलानाम भूमि																																				
10.	प्लॉट के सीमा स्तम्भों के अक्षांतर व देशान्तर	<table border="1"> <thead> <tr> <th>सीमा स्तम्भ</th> <th>अक्षांतर (Latitude)</th> <th>देशान्तर (Longitude)</th> </tr> </thead> <tbody> <tr> <td>A</td> <td>27°-37'-45.18432"</td> <td>76°-52'-01.67525"</td> </tr> <tr> <td>B</td> <td>27°-37'-48.61030"</td> <td>76°-51'-56.35468"</td> </tr> <tr> <td>C</td> <td>27°-37'-49.92663"</td> <td>76°-51'-57.42318"</td> </tr> <tr> <td>D</td> <td>27°-37'-49.54597"</td> <td>76°-51'-58.01436"</td> </tr> <tr> <td>E</td> <td>27°-37'-50.86229"</td> <td>76°-51'-59.08287"</td> </tr> <tr> <td>F</td> <td>27°-37'-47.05560"</td> <td>76°-52'-04.99462"</td> </tr> <tr> <td>G</td> <td>27°-37'-45.73929"</td> <td>76°-52'-03.92610"</td> </tr> <tr> <td>H</td> <td>27°-37'-46.50063"</td> <td>76°-52'-02.74376"</td> </tr> <tr> <td>I</td> <td>27°-37'-45.84247"</td> <td>76°-52'-02.20950"</td> </tr> <tr> <td>J</td> <td>27°-37'-45.08113"</td> <td>76°-52'-03.39184"</td> </tr> <tr> <td>K</td> <td>27°-37'-44.42298"</td> <td>76°-52'-02.85758"</td> </tr> </tbody> </table>	सीमा स्तम्भ	अक्षांतर (Latitude)	देशान्तर (Longitude)	A	27°-37'-45.18432"	76°-52'-01.67525"	B	27°-37'-48.61030"	76°-51'-56.35468"	C	27°-37'-49.92663"	76°-51'-57.42318"	D	27°-37'-49.54597"	76°-51'-58.01436"	E	27°-37'-50.86229"	76°-51'-59.08287"	F	27°-37'-47.05560"	76°-52'-04.99462"	G	27°-37'-45.73929"	76°-52'-03.92610"	H	27°-37'-46.50063"	76°-52'-02.74376"	I	27°-37'-45.84247"	76°-52'-02.20950"	J	27°-37'-45.08113"	76°-52'-03.39184"	K	27°-37'-44.42298"	76°-52'-02.85758"
सीमा स्तम्भ	अक्षांतर (Latitude)	देशान्तर (Longitude)																																				
A	27°-37'-45.18432"	76°-52'-01.67525"																																				
B	27°-37'-48.61030"	76°-51'-56.35468"																																				
C	27°-37'-49.92663"	76°-51'-57.42318"																																				
D	27°-37'-49.54597"	76°-51'-58.01436"																																				
E	27°-37'-50.86229"	76°-51'-59.08287"																																				
F	27°-37'-47.05560"	76°-52'-04.99462"																																				
G	27°-37'-45.73929"	76°-52'-03.92610"																																				
H	27°-37'-46.50063"	76°-52'-02.74376"																																				
I	27°-37'-45.84247"	76°-52'-02.20950"																																				
J	27°-37'-45.08113"	76°-52'-03.39184"																																				
K	27°-37'-44.42298"	76°-52'-02.85758"																																				

(के. सी. मोयल)
खनि अभियन्ता
अलवर

क्र० सं० 7 पर मंजिल रामगढ की दर शासन की अधिसूचना
दि० 27-10-17 से संशोधन की जायी है।

क्रम सं.	विवरण															
1.	प्लॉट क्रमांक -28															
2.	कार्यालय का नाम जहाँ प्लॉट आता है। खनि अभियन्ता, अलवर															
3.	प्लॉट का राजस्व ग्राम, तहसील, जिला कारोली जागीर - खालसा, रामगढ, अलवर															
4.	प्लॉट का क्षेत्रफल 2.00 है०															
5.	खनिज मैसनेरी स्टोन															
6.	स्थिर भाटक रुपये 60,000/- प्रतिवर्ष एवं समय समय पर होने वाले संशोधनानुसार															
7.	रॉयल्टी की दर रुपये-30/- प्रति टन एवं समय-समय पर होने वाले संशोधनानुसार															
8.	प्रीमियम की आरक्षित दर प्रचलित रॉयल्टी दर की 20 प्रतिशत															
9.	भूमि का प्रकार राजकीय बिलानाम भूमि															
10.	प्लॉट के सीमा स्तम्भों के अक्षांतर व देशान्तर															
	<table border="1"> <thead> <tr> <th>सीमा स्तम्भ</th> <th>अक्षांतर (Latitude)</th> <th>देशान्तर (Longitude)</th> </tr> </thead> <tbody> <tr> <td>A</td> <td>27°-37'-49.13325"</td> <td>76°-52'-04.88080"</td> </tr> <tr> <td>B</td> <td>27°-37'-52.93994"</td> <td>76°-51'-58.96902"</td> </tr> <tr> <td>C</td> <td>27°-37'-55.57258"</td> <td>76°-52'-01.10607"</td> </tr> <tr> <td>D</td> <td>27°-37'-51.76587"</td> <td>76°-52'-07.01787"</td> </tr> </tbody> </table>	सीमा स्तम्भ	अक्षांतर (Latitude)	देशान्तर (Longitude)	A	27°-37'-49.13325"	76°-52'-04.88080"	B	27°-37'-52.93994"	76°-51'-58.96902"	C	27°-37'-55.57258"	76°-52'-01.10607"	D	27°-37'-51.76587"	76°-52'-07.01787"
सीमा स्तम्भ	अक्षांतर (Latitude)	देशान्तर (Longitude)														
A	27°-37'-49.13325"	76°-52'-04.88080"														
B	27°-37'-52.93994"	76°-51'-58.96902"														
C	27°-37'-55.57258"	76°-52'-01.10607"														
D	27°-37'-51.76587"	76°-52'-07.01787"														

(के. सी. गोयल)
खनि अभियन्ता
अलवर

क्र० सं० 7 पर अंकित रायगल्ट की दर शासन की अधिसूचना दि० 27-10-17 से संशोधन की गयी है।

क्रम सं.	विवरण																
1.	प्लॉट क्रमांक	29															
2.	कार्यालय का नाम जहाँ प्लॉट आता है।	खनि अभियन्ता, अलवर															
3.	प्लॉट का राजस्व ग्राम, तहसील, जिला	कारोली जागीर - खालसा, रामगढ, अलवर															
4.	प्लॉट का क्षेत्रफल	2.00 है०															
5.	खनिज	मैसनरी स्टोन															
6.	स्थिर भाटक	रुपये 60,000/- प्रतिवर्ष एवं समय-समय पर होने वाले संशोधनानुसार															
7.	रॉयल्टी की दर	रुपये-30/- प्रति टन एवं समय-समय पर होने वाले संशोधनानुसार															
8.	प्रीमियम की आरक्षित दर	प्रचलित रॉयल्टी दर की 20 प्रतिशत															
9.	भूमि का प्रकार	राजकीय बिलानाम भूमि															
10.	प्लॉट के सीमा स्तम्भों के अक्षांतर व देशान्तर	<table border="1"> <thead> <tr> <th>सीमा स्तम्भ</th> <th>अक्षांतर (Latitude)</th> <th>देशान्तर (Longitude)</th> </tr> </thead> <tbody> <tr> <td>A</td> <td>27°-37'-53.08216"</td> <td>76°-52'-08.08641"</td> </tr> <tr> <td>B</td> <td>27°-37'-56.88889"</td> <td>76°-52'-02.17460"</td> </tr> <tr> <td>C</td> <td>27°-37'-59.52152"</td> <td>76°-52'-04.31170"</td> </tr> <tr> <td>D</td> <td>27°-37'-55.71476"</td> <td>76°-52'-10.22352"</td> </tr> </tbody> </table>	सीमा स्तम्भ	अक्षांतर (Latitude)	देशान्तर (Longitude)	A	27°-37'-53.08216"	76°-52'-08.08641"	B	27°-37'-56.88889"	76°-52'-02.17460"	C	27°-37'-59.52152"	76°-52'-04.31170"	D	27°-37'-55.71476"	76°-52'-10.22352"
सीमा स्तम्भ	अक्षांतर (Latitude)	देशान्तर (Longitude)															
A	27°-37'-53.08216"	76°-52'-08.08641"															
B	27°-37'-56.88889"	76°-52'-02.17460"															
C	27°-37'-59.52152"	76°-52'-04.31170"															
D	27°-37'-55.71476"	76°-52'-10.22352"															

(के. सी. गीयल)
खनि अभियन्ता
अलवर

क्र० सं० 7 पर संकेत राषाल्ट की दर शासन की अधिसूचना दि० २७-१०-१७ से संशोधन की गयी है।

क्रम सं.	विवरण																						
1.	प्लॉट क्रमांक	30																					
2.	कार्यालय का नाम जहाँ प्लॉट आता है।	खनि अभियन्ता, अलवर																					
3.	प्लॉट का राजस्व ग्राम, तहसील, जिला	कारोली जागीर, रामगढ, अलवर																					
4.	प्लॉट का क्षेत्रफल	2.00 है०																					
5.	खनिज	मैसनरी स्टोन																					
6.	स्थिर भाटक	रुपये 60,000/- प्रतिवर्ष एवं समय समय पर होने वाले संशोधनानुसार																					
7.	रॉयल्टी की दर	रुपये-30/- प्रति टन एवं समय-समय पर होने वाले संशोधनानुसार																					
8.	प्रीमियम की आरक्षित दर	प्रचलित रॉयल्टी दर की 20 प्रतिशत																					
9.	भूमि का प्रकार	राजकीय बिलानाम भूमि																					
10.	प्लॉट के सीमा स्तम्भों के अक्षांतर व देशान्तर	<table border="1"> <thead> <tr> <th>सीमा स्तम्भ</th> <th>अक्षांतर (Latitude)</th> <th>देशान्तर (Longitude)</th> </tr> </thead> <tbody> <tr> <td>A</td> <td>27°-37'-55.71476"</td> <td>76°-52'-10.22352"</td> </tr> <tr> <td>B</td> <td>27°-37'-59.52152"</td> <td>76°-52'-04.31170"</td> </tr> <tr> <td>C</td> <td>27°-38'-00.83783"</td> <td>76°-52'-05.38027"</td> </tr> <tr> <td>D</td> <td>27°-38'-00.20343"</td> <td>76°-52'-06.36548"</td> </tr> <tr> <td>E</td> <td>27°-38'-01.78300"</td> <td>76°-52'-07.64777"</td> </tr> <tr> <td>F</td> <td>27°-37'-58.61061"</td> <td>76°-52'-12.57439"</td> </tr> </tbody> </table>	सीमा स्तम्भ	अक्षांतर (Latitude)	देशान्तर (Longitude)	A	27°-37'-55.71476"	76°-52'-10.22352"	B	27°-37'-59.52152"	76°-52'-04.31170"	C	27°-38'-00.83783"	76°-52'-05.38027"	D	27°-38'-00.20343"	76°-52'-06.36548"	E	27°-38'-01.78300"	76°-52'-07.64777"	F	27°-37'-58.61061"	76°-52'-12.57439"
सीमा स्तम्भ	अक्षांतर (Latitude)	देशान्तर (Longitude)																					
A	27°-37'-55.71476"	76°-52'-10.22352"																					
B	27°-37'-59.52152"	76°-52'-04.31170"																					
C	27°-38'-00.83783"	76°-52'-05.38027"																					
D	27°-38'-00.20343"	76°-52'-06.36548"																					
E	27°-38'-01.78300"	76°-52'-07.64777"																					
F	27°-37'-58.61061"	76°-52'-12.57439"																					

(के. सी. गीयल)
खनि अभियन्ता
अलवर

क्र. सं. 7 पर अंकित टाबलिट की दर रागसन की अधिमूचना
दि. 27.10.17 से संशोधन की गयी है।

कार्यालय खनि अभियन्ता खान एवं भू विज्ञान विभाग, जैसलमेर
 OFFICE OF THE. MINING ENGINEER MINES & GEOLOGY DEPTT JAISALMER
 Ramgarh Road, Jaisalmer (Rajasthan) Phone :02992-252556, Fax :02992-252556

डेलिनियटेड प्लॉट का विवरण

क्रम. स.	विवरण			
1	प्लॉट क्रमांक	01		
2	कार्यालय का नाम जहाँ प्लॉट आता है	खनि अभियन्ता, जैसलमेर		
3	प्लॉट का राजस्व ग्राम, तहसील, जिला	सुल्तानपुरा, जैसलमेर, जैसलमेर		
4	प्लॉट का क्षेत्रफल	4.0 हैक्टर		
5	खनिज	मारबल		
6	स्थिर भाटक	400000/- रुपये प्रतिवर्ष एवं समय-समय पर होने वाले संशोधनानुसार		
7	रॉयल्टी की दर	द्वितीय अनुसूची व उसके होने वाले समय-समय पर संशोधनानुसार		
8	प्रीमियम की आरक्षित दर	प्रचलित रॉयल्टी दर की 20 प्रतिशत		
9	भूमि का प्रकार, खसरा नं.	राजकीय भूमि		
10	प्लॉट के सीमा स्तम्भों के अक्षान्तर व देशान्तर	सीमा स्तम्भ	अक्षान्तर (Latitude)	देशान्तर (Longitude)
		A	26°47'49.20858"	70°46'30.58788"
		B	26°47'50.62265"	70°46'27.32834"
		C	26°48'02.32307"	70°46'33.63147"
		D	26°48'00.90895"	70°46'36.89107"

खनि अभियन्ता
 जैसलमेर

एने५१२ - २०

राजस्थान सरकार

कार्यालय खनि अभियन्ता खान एवं भू विज्ञान विभाग, जैसलमेर
OFFICE OF THE. MINING ENGINEER MINES & GEOLOGY DEPTT JAISALMER
Ramgarh Road, Jaisalmer (Rajasthan) Phone :02992-252556, Fax :02992-252556

डेलिनियटेड प्लॉट का विवरण

कम. स.	विवरण			
1	प्लॉट क्रमांक	02		
2	कार्यालय का नाम जहाँ प्लॉट आता है	खनि अभियन्ता, जैसलमेर		
3	प्लॉट का राजस्व ग्राम, तहसील, जिला	सुल्तानपुरा, जैसलमेर, जैसलमेर		
4	प्लॉट का क्षेत्रफल	4.0 हैक्टर		
5	खनिज	मारबल		
6	स्थिर भाटक	400000 / - रुपये प्रतिवर्ष एवं समय-समय पर होने वाले संशोधनानुसार		
7	रॉयल्टी की दर	द्वितीय अनुसूची व उससे होने वाले समय-समय पर संशोधनानुसार		
8	प्रीमियम की आरक्षित दर	प्रचलित रॉयल्टी दर की 20 प्रतिशत		
9	भूमि का प्रकार, खसरा नं.	राजकीय भूमि		
10	प्लॉट के सीमा स्तम्भों के अक्षान्तर व देशान्तर	सीमा स्तम्भ	अक्षान्तर (Latitude)	देशान्तर (Longitude)
		A	26°47'50.62265"	70°46'27.32834"
		B	26°47'52.03671"	70°46'24.06878"
		C	26°48'03.73716"	70°46'30.37184"
		D	26°48'02.32307"	70°46'33.63147"

खनि अभियन्ता
जैसलमेर

कार्यालय खनि अभियन्ता खान एवं भू विज्ञान विभाग, जैसलमेर
OFFICE OF THE. MINING ENGINEER MINES & GEOLOGY DEPTT JAISALMER
Ramgarh Road, Jaisalmer (Rajasthan) Phone :02992-252556, Fax :02992-252556

डेलिनियटेड प्लॉट का विवरण

क्रम. स.	विवरण			
1	प्लॉट क्रमांक	03		
2	कार्यालय का नाम जहाँ प्लॉट आता है	खनि अभियन्ता, जैसलमेर		
3	प्लॉट का राजस्व ग्राम, तहसील, जिला	सुल्तानपुरा, जैसलमेर, जैसलमेर		
4	प्लॉट का क्षेत्रफल	4.0 हैक्टर		
5	खनिज	मारबल		
6	स्थिर भाटक	400000/-रुपये प्रतिवर्ष एवं समय-समय पर होने वाले संशोधनानुसार		
7	रॉयल्टी की दर	द्वितीय अनुसूची व उससे होने वाले समय-समय पर संशोधनानुसार		
8	प्रीमियम की आरक्षित दर	प्रचलित रॉयल्टी दर की 20 प्रतिशत		
9	भूमि का प्रकार, खसरा नं.	राजकीय भूमि		
10	प्लॉट के सीमा स्तम्भों के अक्षान्तर व देशान्तर	सीमा स्तम्भ	अक्षान्तर (Latitude)	देशान्तर (Longitude)
		A	26°47'52.03671"	70°46'24.06878"
		B	26°47'53.45074"	70°46'20.80920"
		C	26°48'05.15124"	70°46'27.11219"
		D	26°48'03.73716"	70°46'30.37184"

खनि अभियन्ता
जैसलमेर

एनेक्शर-११

राजस्थान सरकार

कार्यालय खनि अभियन्ता खान एवं भू विज्ञान विभाग, जैसलमेर
OFFICE OF THE. MINING ENGINEER MINES & GEOLOGY DEPTT JAISALMER
Ramgarh Road, Jaisalmer (Rajasthan) Phone :02992-252556, Fax :02992-252556

डेलिनियटेड प्लॉट का विवरण

क्रम. स.	विवरण			
1	प्लॉट क्रमांक	04		
2	कार्यालय का नाम जहाँ प्लॉट आता है	खनि अभियन्ता, जैसलमेर		
3	प्लॉट का राजस्व ग्राम, तहसील, जिला	सुल्तानपुरा, जैसलमेर, जैसलमेर		
4	प्लॉट का क्षेत्रफल	4.0 हैक्टर		
5	खनिज	मारबल		
6	स्थिर भाटक	400000 / - रुपये प्रतिवर्ष एवं समय-समय पर होने वाले संशोधनानुसार		
7	रॉयल्टी की दर	द्वितीय अनुसूची व उसके होने वाले समय-समय पर संशोधनानुसार		
8	प्रीमियम की आरक्षित दर	प्रचलित रॉयल्टी दर की 20 प्रतिशत		
9	भूमि का प्रकार, खसरा नं.	राजकीय भूमि		
10	प्लॉट के सीमा स्तम्भों के अक्षान्तर व देशान्तर	सीमा स्तम्भ	अक्षान्तर (Latitude)	देशान्तर (Longitude)
		A	26°47'49.20858"	70°46'30.58788"
		B	26°47'43.35836"	70°46'27.43642"
		C	26°47'46.18644"	70°46'20.91739"
		D	26°47'52.03671"	70°46'24.06878"

खनि अभियन्ता
जैसलमेर

राजस्थान सरकार
कार्यालय खनि अभियन्ता खान एवं भू विज्ञान विभाग, जैसलमेर
OFFICE OF THE. MINING ENGINEER MINES & GEOLOGY DEPTT JAISALMER
Ramgarh Road, Jaisalmer (Rajasthan) Phone :02992-252556, Fax :02992-252556

डेलिनियटेड प्लॉट का विवरण


क्रम. स.	विवरण			
1	प्लॉट क्रमांक	05		
2	कार्यालय का नाम जहाँ प्लॉट आता है	खनि अभियन्ता, जैसलमेर		
3	प्लॉट का राजस्व ग्राम, तहसील, जिला	सुल्तानपुरा, जैसलमेर, जैसलमेर		
4	प्लॉट का क्षेत्रफल	4.0 हैक्टर		
5	खनिज	मारबल		
6	स्थिर भाटक	400000 / - रुपये प्रतिवर्ष एवं समय-समय पर होने वाले संशोधनानुसार		
7	रॉयल्टी की दर	द्वितीय अनुसूची व उससे होने वाले समय-समय पर संशोधनानुसार		
8	प्रीमियम की आरक्षित दर	प्रचलित रॉयल्टी दर की 20 प्रतिशत		
9	भूमि का प्रकार, खसरा नं.	राजकीय भूमि		
10	प्लॉट के सीमा स्तम्भों के अक्षान्तर व देशान्तर	सीमा स्तम्भ	अक्षान्तर (Latitude)	देशान्तर (Longitude)
		A	26°47'53.64467"	70°46'36.99898"
		B	26°47'41.94428"	70°46'30.69590"
		C	26°47'43.35836"	70°46'27.43642"
		D	26°47'55.05878"	70°46'33.73943"

खनि अभियन्ता
जैसलमेर

कार्यालय खनि अभियन्ता खान एवं भू विज्ञान विभाग, जैसलमेर
OFFICE OF THE MINING ENGINEER MINES & GEOLOGY DEPTT JAISALMER
Ramgarh Road, Jaisalmer (Rajasthan) Phone :02992-252556, Fax :02992-252556

डेलिनियटेड प्लॉट का विवरण

कम. स.	विवरण		
1	प्लॉट क्रमांक	06	
2	कार्यालय का नाम जहाँ प्लॉट आता है	खनि अभियन्ता, जैसलमेर	
3	प्लॉट का राजस्व ग्राम, तहसील, जिला	सुल्तानपुरा, जैसलमेर, जैसलमेर	
4	प्लॉट का क्षेत्रफल	4.0 हेक्टर	
5	खनिज	मारबल	
6	स्थिर भाटक	400000 / - रुपये प्रतिवर्ष एवं समय-समय पर होने वाले संशोधनानुसार	
7	रॉयल्टी की दर	द्वितीय अनुसूची व उससे होने वाले समय-समय पर संशोधनानुसार	
8	प्रीमियम की आरक्षित दर	प्रचलित रॉयल्टी दर की 20 प्रतिशत	
9	भूमि का प्रकार, खसरा नं.	राजकीय भूमि	
10	प्लॉट के सीमा स्तम्भों के अक्षान्तर व देशान्तर	सीमा स्तम्भ	देशान्तर (Longitude)
		A	26°47'52.79619" 70°46'38.95470"
		B	26°47'53.64467" 70°46'36.99898"
		C	26°47'50.71958" 70°46'35.42317"
		D	26°47'48.08929" 70°46'41.48584"
		E	26°47'55.98696" 70°46'45.74065"
		F	26°47'57.76882" 70°46'41.63363"


खनि अभियन्ता
जैसलमेर

राजस्थान सरकार

कार्यालय खनि अभियन्ता खान एवं भू विज्ञान विभाग, जैसलमेर
 OFFICE OF THE. MINING ENGINEER MINES & GEOLOGY DEPTT JAISALMER
 Ramgarh Road, Jaisalmer (Rajasthan) Phone :02992-252556, Fax :02992-252556

डेलिनियटेड प्लॉट का विवरण

क्रम. स.	विवरण		
1	प्लॉट क्रमांक	07	
2	कार्यालय का नाम जहाँ प्लॉट आता है	खनि अभियन्ता, जैसलमेर	
3	प्लॉट का राजस्व ग्राम, तहसील, जिला	सुल्तानपुरा, जैसलमेर, जैसलमेर	
4	प्लॉट का क्षेत्रफल	4.0 हेक्टर	
5	खनिज	मारबल	
6	स्थिर भाटक	400000/-रुपये प्रतिवर्ष एवं समय-समय पर होने वाले संशोधनानुसार	
7	रॉयल्टी की दर	द्वितीय अनुसूची व उसके होने वाले समय-समय पर संशोधनानुसार	
8	प्रीमियम की आरक्षित दर	प्रचलित रॉयल्टी दर की 20 प्रतिशत	
9	भूमि का प्रकार, खसरा नं.	राजकीय भूमि	
10	प्लॉट के सीमा स्तम्भों के अक्षान्तर व देशान्तर	सीमा स्तम्भ	देशान्तर (Longitude)
		A	26°47'50.71958" 70°46'35.42317"
		B	26°47'47.79449" 70°46'33.84739"
		C	26°47'42.13791" 70°46'46.88522"
		D	26°47'45.06296" 70°46'48.46107"


खनि अभियन्ता
जैसलमेर

राजस्थान सरकार

कार्यालय खनि अभियन्ता खान एवं भू विज्ञान विभाग, जैसलमेर
OFFICE OF THE. MINING ENGINEER MINES & GEOLOGY DEPTT JAISALMER
Ramgarh Road, Jaisalmer (Rajasthan) Phone :02992-252556, Fax :02992-252556

डेलिनियटेड प्लॉट का विवरण

क्रम. स.	विवरण			
1	प्लॉट क्रमांक	08		
2	कार्यालय का नाम जहाँ प्लॉट आता है	खनि अभियन्ता, जैसलमेर		
3	प्लॉट का राजस्व ग्राम, तहसील, जिला	सुल्तानपुरा, जैसलमेर, जैसलमेर		
4	प्लॉट का क्षेत्रफल	4.0 हैक्टर		
5	खनिज	मारबल		
6	स्थिर भाटक	400000 / --रुपये प्रतिवर्ष एवं समय-समय पर होने वाले संशोधनानुसार		
7	रॉयल्टी की दर	द्वितीय अनुसूची व उससे होने वाले समय-समय पर संशोधनानुसार		
8	प्रीमियम की आरक्षित दर	प्रचलित रॉयल्टी दर की 20 प्रतिशत		
9	भूमि का प्रकार, खसरा नं.	राजकीय भूमि		
10	प्लॉट के सीमा स्तम्भों के अक्षान्तर व देशान्तर	सीमा स्तम्भ	अक्षान्तर (Latitude)	देशान्तर (Longitude)
		A	26°47'47.79449"	70°46'33.84739"
		B	26°47'44.86939"	70°46'32.27164"
		C	26°47'39.21284"	70°46'45.30939"
		D	26°47'42.13791"	70°46'46.88522"


खनि अभियन्ता
जैसलमेर

कार्यालय खनि अभियन्ता खान एवं भू विज्ञान विभाग, जैसलमेर
OFFICE OF THE. MINING ENGINEER MINES & GEOLOGY DEPTT JAISALMER
Ramgarh Road, Jaisalmer (Rajasthan) Phone :02992-252556, Fax :02992-252556

डेलिनियटेड प्लॉट का विवरण

क्रम. स.	विवरण		
1	प्लॉट क्रमांक	09	
2	कार्यालय का नाम जहाँ प्लॉट आता है	खनि अभियन्ता, जैसलमेर	
3	प्लॉट का राजस्व ग्राम, तहसील, जिला	काहला, जैसलमेर, जैसलमेर	
4	प्लॉट का क्षेत्रफल	4.0 हैक्टर	
5	खनिज	मारबल	
6	स्थिर भाटक	400000/- रुपये प्रतिवर्ष एवं समय-समय पर होने वाले संशोधनानुसार	
7	रॉयल्टी की दर	द्वितीय अनुसूची व उससे होने वाले समय-समय पर संशोधनानुसार	
8	प्रीमियम की आरक्षित दर	प्रचलित रॉयल्टी दर की 20 प्रतिशत	
9	भूमि का प्रकार, खसरा नं.	राजकीय भूमि	
10	प्लॉट के सीमा स्तम्भों के अक्षान्तर व देशान्तर	सीमा स्तम्भ	देशान्तर (Longitude)
		A	26°56'00.39794" 70°48'33.65190"
		B	26°56'06.89514" 70°48'33.75562"
		C	26°56'06.80211" 70°48'41.00457"
		D	26°56'00.30493" 70°48'40.90073"


खनि अभियन्ता
जैसलमेर

राजस्थान सरकार

कार्यालय खनि अभियन्ता खान एवं भू विज्ञान विभाग, जैसलमेर
OFFICE OF THE. MINING ENGINEER MINES & GEOLOGY DEPTT JAISALMER
Ramgarh Road, Jaisalmer (Rajasthan) Phone :02992-252556, Fax :02992-252556

डेलिनियटेड प्लॉट का विवरण

क्रम. स.	विवरण		
1	प्लॉट क्रमांक	10	
2	कार्यालय का नाम जहाँ प्लॉट आता है	खनि अभियन्ता, जैसलमेर	
3	प्लॉट का राजस्व ग्राम, तहसील, जिला	काहला, जैसलमेर, जैसलमेर	
4	प्लॉट का क्षेत्रफल	4.0 हैक्टर	
5	खनिज	मारबल	
6	स्थिर भाटक	400000/-रुपये प्रतिवर्ष एवं समय-समय पर होने वाले संशोधनानुसार	
7	रॉयल्टी की दर	द्वितीय अनुसूची व उससे होने वाले समय-समय पर संशोधनानुसार	
8	प्रीमियम की आरक्षित दर	प्रचलित रॉयल्टी दर की 20 प्रतिशत	
9	भूमि का प्रकार, खसरा नं.	राजकीय भूमि	
10	प्लॉट के सीमा स्तम्भों के अक्षान्तर व देशान्तर	सीमा स्तम्भ	देशान्तर (Longitude)
		A	26°56'00.30493" 70°48'40.90073"
		B	26°56'06.80211" 70°48'41.00457"
		C	26°56'06.70898" 70°48'48.25350"
		D	26°56'00.21180" 70°48'48.14954"



खनि अभियन्ता
जैसलमेर

राजस्थान सरकार

कार्यालय खनि अभियन्ता खान एवं भू विज्ञान विभाग, जैसलमेर
OFFICE OF THE. MINING ENGINEER MINES & GEOLOGY DEPTT JAISALMER
Ramgarh Road, Jaisalmer (Rajasthan) Phone :02992-252556, Fax :02992-252556

डेलिनियटेड प्लॉट का विवरण

क्रम. सं.	विवरण			
1	प्लॉट क्रमांक	11		
2	कार्यालय का नाम जहाँ प्लॉट आता है	खनि अभियन्ता, जैसलमेर		
3	प्लॉट का राजस्व ग्राम, तहसील, जिला	काहला, जैसलमेर, जैसलमेर		
4	प्लॉट का क्षेत्रफल	4.0 हेक्टर		
5	खनिज	मारबल		
6	स्थिर भाटक	400000 / - रुपये प्रतिवर्ष एवं समय-समय पर होने वाले संशोधनानुसार		
7	रॉयल्टी की दर	द्वितीय अनुसूची व उससे होने वाले समय-समय पर संशोधनानुसार		
8	प्रीमियम की आरक्षित दर	प्रचलित रॉयल्टी दर की 20 प्रतिशत		
9	भूमि का प्रकार, खसरा नं.	राजकीय भूमि		
10	प्लॉट के सीमा स्तम्भों के अक्षान्तर व देशान्तर	सीमा स्तम्भ	अक्षान्तर (Latitude)	देशान्तर (Longitude)
		A	26°56'26.71157"	70°48'08.69432"
		B	26°56'26.80415"	70°48'01.44501"
		C	26°56'33.30134"	70°48'01.54826"
		D	26°56'33.20875"	70°48'08.79768"


खनि अभियन्ता
जैसलमेर

राजस्थान सरकार

कार्यालय खनि अभियन्ता खान एवं भू विज्ञान विभाग, जैसलमेर
OFFICE OF THE. MINING ENGINEER MINES & GEOLOGY DEPTT JAISALMER
Ramgarh Road, Jaisalmer (Rajasthan) Phone :02992-252556, Fax :02992-252556

डेलिनियटेड प्लॉट का विवरण

कम. स.	विवरण			
1	प्लॉट क्रमांक	12		
2	कार्यालय का नाम जहाँ प्लॉट आता है	खनि अभियन्ता, जैसलमेर		
3	प्लॉट का राजस्व ग्राम, तहसील, जिला	काहला, जैसलमेर, जैसलमेर		
4	प्लॉट का क्षेत्रफल	4.0 हैक्टर		
5	खनिज	मारबल		
6	स्थिर भाटक	400000 / - रुपये प्रतिवर्ष एवं समय-समय पर होने वाले संशोधनानुसार		
7	रॉयल्टी की दर	द्वितीय अनुसूची व उसके होने वाले समय-समय पर संशोधनानुसार		
8	प्रीमियम की आरक्षित दर	प्रचलित रॉयल्टी दर की 20 प्रतिशत		
9	भूमि का प्रकार, खसरा नं.	राजकीय भूमि		
10	प्लॉट के सीमा स्तम्भों के अक्षान्तर व देशान्तर	सीमा स्तम्भ	अक्षान्तर (Latitude)	देशान्तर (Longitude)
		A	26°56'26.80415"	70°48'01.44501"
		B	26°56'26.89663"	70°47'54.19570"
		C	26°56'33.39382"	70°47'54.29883"
		D	26°56'33.30134"	70°48'01.54826"

खनि अभियन्ता
जैसलमेर

एनेंशर-31

राजस्थान सरकार
कार्यालय सहायक खनि अभियन्ता, खान एवं मू-विज्ञान विभाग, सावर

क्रम सं०	विवरण	प्लॉट का विवरण		
1	प्लॉट क्रमांक	01		
2	कार्यालय का नाम जहाँ प्लॉट आता है	सहायक खनि अभियन्ता, सावर		
3	प्लॉट का राजस्व ग्राम, तहसील, जिला	बान्दनवाडा तहसील मिनाय जिला अजमेर		
4	प्लॉट का क्षेत्रफल	1.00 हेक्टेयर		
5	खनिज	चुनाई पत्थर		
6	स्थिरभाटक	30,000/- रुपये प्रतिवर्ष एवं समय-समय पर होने संशोधन के अनुसार।		
7	रॉयल्टी दर	रुपये-23/- प्रति टन एवं समय-समय पर होने वाले संशोधनानुसार।		
8	प्रिमियम की आरक्षित राशि	प्रचलित रॉयल्टी दर का 20 प्रतिशत		
9	भूमि का प्रकार	राजकीय भूमि।		
10	प्लॉट के सीमा स्तम्भों के अक्षान्तर व देशान्तर	सीमा स्तम्भ	अक्षान्तर	देशान्तर
		A	26°-06'-36.6"	74°-40'-10.0"
		B	26°-06'-33.3"	74°-40'-10.0"
		C	26°-06'-33.3"	74°-40'-06.4"
		D	26°-06'-36.6"	74°-40'-06.4"

(मनीज कुमार तंवर)
सहायक खनि अभियन्ता
सावर

क्र० सं० 7 पर अंशित रामार्ड की दर शासन की अधिनूचना
दि 27-10-17 से संशोधन की गयी है।

राजस्थान सरकार
कार्यालय सहायक खनि अभियन्ता, खान एवं भू-विज्ञान विभाग, सावर

क्रम सं०	विवरण	प्लॉट का विवरण															
1	प्लॉट क्रमांक	02															
2	कार्यालय का नाम जहाँ प्लॉट आता है	सहायक खनि अभियन्ता, सावर															
3	प्लॉट का राजस्व ग्राम, तहसील, जिला	बान्दनवाडा तहसील विनाय जिला अजमेर															
4	प्लॉट का क्षेत्रफल	1.00 हेक्टेयर															
5	खनिज	सुनाई पत्थर															
6	स्थिरभाटक	30,000/- रुपये प्रतिवर्ष एवं समय-समय पर होने संशोधन के अनुसार।															
7	रॉयल्टी दर	रुपये-23/- प्रति टन एवं समय-समय पर होने वाले संशोधनानुसार।															
8	प्रिमियम की आरक्षित राशि	प्रचलित रॉयल्टी दर का 20 प्रतिशत															
9	भूमि का प्रकार	राजकीय भूमि।															
10	प्लॉट के सीमा स्तम्भों के अक्षान्तर व देशान्तर	<table border="1"> <thead> <tr> <th>सीमा स्तम्भ</th> <th>अक्षान्तर</th> <th>देशान्तर</th> </tr> </thead> <tbody> <tr> <td>A</td> <td>26°-06'-36.6"</td> <td>74°-40'-06.4"</td> </tr> <tr> <td>B</td> <td>26°-06'-33.3"</td> <td>74°-40'-06.4"</td> </tr> <tr> <td>C</td> <td>26°-06'-33.3"</td> <td>74°-40'-02.8"</td> </tr> <tr> <td>D</td> <td>26°-06'-36.6"</td> <td>74°-40'-02.8"</td> </tr> </tbody> </table>	सीमा स्तम्भ	अक्षान्तर	देशान्तर	A	26°-06'-36.6"	74°-40'-06.4"	B	26°-06'-33.3"	74°-40'-06.4"	C	26°-06'-33.3"	74°-40'-02.8"	D	26°-06'-36.6"	74°-40'-02.8"
सीमा स्तम्भ	अक्षान्तर	देशान्तर															
A	26°-06'-36.6"	74°-40'-06.4"															
B	26°-06'-33.3"	74°-40'-06.4"															
C	26°-06'-33.3"	74°-40'-02.8"															
D	26°-06'-36.6"	74°-40'-02.8"															

(मनोज कुमार तंवर)
सहायक खनि अभियन्ता
सावर

क्र० सं० १ पर मंजूर बायल्टी की दर शासन की अधिसूचना
दि० ११-१०-१७ से संशोधन की गयी है।

एने नं० ३३

राजस्थान सरकार
कार्यालय सहायक खनि अभियन्ता, खान एवं भू-विज्ञान विभाग, सावर

क्रम सं०	विवरण	प्लॉट का विवरण															
1	प्लॉट क्रमांक	03															
2	कार्यालय का नाम जहाँ प्लॉट आता है	सहायक खनि अभियन्ता, सावर															
3	प्लॉट का राजस्व ग्राम, तहसील, जिला	बान्दनवाडा तहसील भिनाय जिला अजमेर															
4	प्लॉट का क्षेत्रफल	1.00 हेक्टेयर															
5	खनिज	घुनाई पत्थर															
6	स्थिरमाटक	30,000/- रुपये प्रतिवर्ष एवं समय-समय पर होने संशोधन के अनुसार।															
7	रॉयल्टी दर	रुपये-23/- प्रति टन एवं समय-समय पर होने वाले संशोधनानुसार।															
8	प्रिमियम की आरक्षित राशि	प्रचलित रॉयल्टी दर का 20 प्रतिशत															
9	भूमि का प्रकार	राजकीय भूमि।															
10	प्लॉट के सीमा स्तम्भों के अक्षान्तर व देशान्तर	<table border="1"> <thead> <tr> <th>सीमा स्तम्भ</th> <th>अक्षान्तर</th> <th>देशान्तर</th> </tr> </thead> <tbody> <tr> <td>A</td> <td>26°-06'-36.5"</td> <td>74°-40'-02.7"</td> </tr> <tr> <td>B</td> <td>26°-06'-33.3"</td> <td>74°-40'-02.7"</td> </tr> <tr> <td>C</td> <td>26°-06'-33.3"</td> <td>74°-39'-59.2"</td> </tr> <tr> <td>D</td> <td>26°-06'-36.5"</td> <td>74°-39'-59.2"</td> </tr> </tbody> </table>	सीमा स्तम्भ	अक्षान्तर	देशान्तर	A	26°-06'-36.5"	74°-40'-02.7"	B	26°-06'-33.3"	74°-40'-02.7"	C	26°-06'-33.3"	74°-39'-59.2"	D	26°-06'-36.5"	74°-39'-59.2"
सीमा स्तम्भ	अक्षान्तर	देशान्तर															
A	26°-06'-36.5"	74°-40'-02.7"															
B	26°-06'-33.3"	74°-40'-02.7"															
C	26°-06'-33.3"	74°-39'-59.2"															
D	26°-06'-36.5"	74°-39'-59.2"															

(मनोज कुमार तवर)
सहायक खनि अभियन्ता
सावर

क्र० सं० 7 पर उल्लिखित ब्यागलैट की दर शासन की अधिसूचना
दि० २७-१०-१७ से संशोधन की गयी है।

राजस्थान सरकार
कार्यालय सहायक खनि अभियन्ता, खान एवं भू-विज्ञान विभाग, सावर

एनेक्शर-34

क्रम सं०	विवरण	प्लॉट का विवरण															
1	प्लॉट क्रमांक	04															
2	कार्यालय का नाम जहाँ प्लॉट आता है	सहायक खनि अभियन्ता, सावर															
3	प्लॉट का राजस्व ग्राम, तहसील, जिला	बान्दनवाडा तहसील मिनाय जिला अजमेर															
4	प्लॉट का क्षेत्रफल	1.00 हेक्टेयर															
5	खनिज	चुनाई पत्थर															
6	स्थिरभाटक	30,000/- रुपये प्रतिवर्ष एवं समय-समय पर होने संशोधन के अनुसार।															
7	रॉयल्टी दर	रुपये-23/- प्रति टन एवं समय-समय पर होने वाले संशोधनानुसार।															
8	प्रिमियम की आरक्षित राशि	प्रचलित रॉयल्टी दर का 20 प्रतिशत															
9	भूमि का प्रकार	राजकीय भूमि।															
10	प्लॉट के सीमा स्तम्भों के अक्षान्तर व देशान्तर	<table border="1"> <thead> <tr> <th>सीमा स्तम्भ</th> <th>अक्षान्तर</th> <th>देशान्तर</th> </tr> </thead> <tbody> <tr> <td>A</td> <td>26°-06'-33.3"</td> <td>74°-40'-07.3"</td> </tr> <tr> <td>B</td> <td>26°-06'-30.1"</td> <td>74°-40'-07.3"</td> </tr> <tr> <td>C</td> <td>26°-06'-30.1"</td> <td>74°-40'-03.7"</td> </tr> <tr> <td>D</td> <td>26°-06'-33.3"</td> <td>74°-40'-03.7"</td> </tr> </tbody> </table>	सीमा स्तम्भ	अक्षान्तर	देशान्तर	A	26°-06'-33.3"	74°-40'-07.3"	B	26°-06'-30.1"	74°-40'-07.3"	C	26°-06'-30.1"	74°-40'-03.7"	D	26°-06'-33.3"	74°-40'-03.7"
सीमा स्तम्भ	अक्षान्तर	देशान्तर															
A	26°-06'-33.3"	74°-40'-07.3"															
B	26°-06'-30.1"	74°-40'-07.3"															
C	26°-06'-30.1"	74°-40'-03.7"															
D	26°-06'-33.3"	74°-40'-03.7"															

(मनोज कुमार तंवर)
सहायक खनि अभियन्ता
सावर

क्र० सं० 7 पर उचित रायल्टी की दर शासन की अधिसूचना दि० 27-10-17 के संशोधन की गयी है।

राजस्थान सरकार
कार्यालय सहायक खनि अभियन्ता, खान एवं भू-विज्ञान विभाग, सावर

क्रम सं०	विवरण	प्लॉट का विवरण															
1	प्लॉट क्रमांक	05															
2	कार्यालय का नाम जहाँ प्लॉट आता है	सहायक खनि अभियन्ता, सावर															
3	प्लॉट का राजस्व ग्राम, तहसील, जिला	बान्दनवाडा तहसील मिनाय जिला अजमेर															
4	प्लॉट का क्षेत्रफल	1.00 हेक्टेयर															
5	खनिज	चुनाई पत्थर															
6	स्थिरभाटक	30,000/- रुपये प्रतिवर्ष एवं समय-समय पर होने संशोधन के अनुसार।															
7	रॉयल्टी दर	रुपये-23/-प्रति टन एवं समय-समय पर होने वाले संशोधनानुसार।															
8	प्रिमियम की आरक्षित राशि	प्रचलित रॉयल्टी दर का 20 प्रतिशत															
9	भूमि का प्रकार	राजकीय भूमि।															
10	प्लॉट के सीमा स्तम्भों के अक्षान्तर व देशान्तर	<table border="1"> <thead> <tr> <th>सीमा स्तम्भ</th> <th>अक्षान्तर</th> <th>देशान्तर</th> </tr> </thead> <tbody> <tr> <td>A</td> <td>26°-06'-33.3"</td> <td>74°-40'-03.7"</td> </tr> <tr> <td>B</td> <td>26°-06'-30.1"</td> <td>74°-40'-03.7"</td> </tr> <tr> <td>C</td> <td>26°-06'-30.0"</td> <td>74°-40'-00.1"</td> </tr> <tr> <td>D</td> <td>26°-06'-33.3"</td> <td>74°-40'-00.1"</td> </tr> </tbody> </table>	सीमा स्तम्भ	अक्षान्तर	देशान्तर	A	26°-06'-33.3"	74°-40'-03.7"	B	26°-06'-30.1"	74°-40'-03.7"	C	26°-06'-30.0"	74°-40'-00.1"	D	26°-06'-33.3"	74°-40'-00.1"
सीमा स्तम्भ	अक्षान्तर	देशान्तर															
A	26°-06'-33.3"	74°-40'-03.7"															
B	26°-06'-30.1"	74°-40'-03.7"															
C	26°-06'-30.0"	74°-40'-00.1"															
D	26°-06'-33.3"	74°-40'-00.1"															

(मनोज कुमार तंवर)
सहायक खनि अभियन्ता
सावर

क्र० सं० 7 पर अंकित रॉयल्टी की दर शासन की अधिसूचना दि० 27-10-17 से संशोधन की गयी है।

राजस्थान सरकार
कार्यालय सहायक खनि अभियन्ता, खान एवं भू-विज्ञान विभाग, सावर

एनेक्शर-36

क्रम सं०	विवरण	प्लॉट का विवरण															
1	प्लॉट क्रमांक	06															
2	कार्यालय का नाम जहाँ प्लॉट आता है	सहायक खनि अभियन्ता, सावर															
3	प्लॉट का राजस्व ग्राम, तहसील, जिला	बान्दनवाडा तहसील मिनाय जिला अजमेर															
4	प्लॉट का क्षेत्रफल	1.00 हैक्टेयर															
5	खनिज	चुनाई पत्थर															
6	स्थिरभाटक	30,000/- रुपये प्रतिवर्ष एवं समय-समय पर होने संशोधन के अनुसार।															
7	रॉयल्टी दर	रुपये-23/- प्रति टन एवं समय-समय पर होने वाले संशोधनानुसार।															
8	प्रिमियम की आरक्षित राशि	प्रचलित रॉयल्टी दर का 20 प्रतिशत															
9	भूमि का प्रकार	राजकीय भूमि।															
10	प्लॉट के सीमा स्तम्भों के अक्षान्तर व देशान्तर	<table border="1"> <thead> <tr> <th>सीमा स्तम्भ</th> <th>अक्षान्तर</th> <th>देशान्तर</th> </tr> </thead> <tbody> <tr> <td>A</td> <td>26°-06'-33.3"</td> <td>74°-40'-00.1"</td> </tr> <tr> <td>B</td> <td>26°-06'-30.0"</td> <td>74°-40'-00.1"</td> </tr> <tr> <td>C</td> <td>26°-06'-30.1"</td> <td>74°-39'-56.1"</td> </tr> <tr> <td>D</td> <td>26°-06'-33.3"</td> <td>74°-39'-56.1"</td> </tr> </tbody> </table>	सीमा स्तम्भ	अक्षान्तर	देशान्तर	A	26°-06'-33.3"	74°-40'-00.1"	B	26°-06'-30.0"	74°-40'-00.1"	C	26°-06'-30.1"	74°-39'-56.1"	D	26°-06'-33.3"	74°-39'-56.1"
सीमा स्तम्भ	अक्षान्तर	देशान्तर															
A	26°-06'-33.3"	74°-40'-00.1"															
B	26°-06'-30.0"	74°-40'-00.1"															
C	26°-06'-30.1"	74°-39'-56.1"															
D	26°-06'-33.3"	74°-39'-56.1"															

(मनोज कुमार तंवर)
सहायक खनि अभियन्ता
सावर

क्र० सं० 7 पर संबंधित रासबंदी की दर शासन की अधिसूचना
दि० 27-10-17 से संशोधन की गयी है।

राजस्थान सरकार
कार्यालय सहायक खनि अभियन्ता, खान एवं भू-विज्ञान विभाग, सावर

एने २१२-३७

क्रम सं०	विवरण	प्लॉट का विवरण															
1	प्लॉट क्रमांक	07															
2	कार्यालय का नाम जहाँ प्लॉट आता है	सहायक खनि अभियन्ता, सावर															
3	प्लॉट का राजस्व ग्राम, तहसील, जिला	बान्दनवाडा तहसील मिनाय जिला अजमेर															
4	प्लॉट का क्षेत्रफल	1.00 हेक्टेयर															
5	खनिज	चुनाई पत्थर															
6	स्थिरभाटक	30,000/- रुपये प्रतिवर्ष एवं समय-समय पर होने संशोधन के अनुसार।															
7	रॉयल्टी दर	रुपये-23/- प्रति टन एवं समय-समय पर होने वाले संशोधनानुसार।															
8	प्रिमियम की आरक्षित राशि	प्रचलित रॉयल्टी दर का 20 प्रतिशत															
9	भूमि का प्रकार	राजकीय भूमि।															
10	प्लॉट के सीमा स्तम्भों के अक्षान्तर व देशान्तर	<table border="1"> <thead> <tr> <th>सीमा स्तम्भ</th> <th>अक्षान्तर</th> <th>देशान्तर</th> </tr> </thead> <tbody> <tr> <td>A</td> <td>26°-06'-30.1"</td> <td>74°-40'-03.2"</td> </tr> <tr> <td>B</td> <td>26°-06'-26.8"</td> <td>74°-40'-03.2"</td> </tr> <tr> <td>C</td> <td>26°-06'-26.8"</td> <td>74°-39'-59.6"</td> </tr> <tr> <td>D</td> <td>26°-06'-30.1"</td> <td>74°-39'-59.6"</td> </tr> </tbody> </table>	सीमा स्तम्भ	अक्षान्तर	देशान्तर	A	26°-06'-30.1"	74°-40'-03.2"	B	26°-06'-26.8"	74°-40'-03.2"	C	26°-06'-26.8"	74°-39'-59.6"	D	26°-06'-30.1"	74°-39'-59.6"
सीमा स्तम्भ	अक्षान्तर	देशान्तर															
A	26°-06'-30.1"	74°-40'-03.2"															
B	26°-06'-26.8"	74°-40'-03.2"															
C	26°-06'-26.8"	74°-39'-59.6"															
D	26°-06'-30.1"	74°-39'-59.6"															

(मनोज कुमार तंवर)
सहायक खनि अभियन्ता
सावर

क्र० सं० ७ पर संबंधित बायल्टी की दर शासन की अधिसूचना
दि० २७-१०-१७ से संशोधन की गयी है।

राजस्थान सरकार
कार्यालय सहायक खनि अभियन्ता, खान एवं मू-विज्ञान विभाग, सावर

क्रम सं०	विवरण	प्लॉट का विवरण		
1	प्लॉट क्रमांक	08		
2	कार्यालय का नाम जहाँ प्लॉट आता है	सहायक खनि अभियन्ता, सावर		
3	प्लॉट का राजस्व ग्राम, तहसील, जिला	बान्दनवाडा तहसील मिनाय जिला अजमेर		
4	प्लॉट का क्षेत्रफल	1.00 हेक्टेयर		
5	खनिज	चुनाई पत्थर		
6	स्थिरभाटक	30,000/- रुपये प्रतिवर्ष एवं समय-समय पर होने संशोधन के अनुसार।		
7	रॉयल्टी दर	रुपये-23/- प्रति टन एवं समय-समय पर होने वाले संशोधनानुसार।		
8	प्रिमियम की आरक्षित राशि	प्रचलित रॉयल्टी दर का 20 प्रतिशत		
9	भूमि का प्रकार	राजकीय भूमि।		
10	प्लॉट के सीमा स्तम्भों के अक्षान्तर व देशान्तर	सीमा स्तम्भ	अक्षान्तर	देशान्तर
		A	26°-06'-30.1"	74°-39'-59.6"
		B	26°-06'-26.8"	74°-39'-59.6"
		C	26°-06'-26.8"	74°-39'-56.0"
		D	26°-06'-30.1"	74°-39'-56.0"

(मनोज कुमार तवर)
सहायक खनि अभियन्ता
सावर

क्र. सं. 7 पर संकेत राफली की दर शासन की अधिवृत्तना
दि. 27-10-17 के संशोधन की गयी है।

राजस्थान सरकार
कार्यालय सहायक खनि अभियन्ता, खान एवं भू-विज्ञान विभाग, सावर

क्रम सं०	विवरण	प्लॉट का विवरण		
1	प्लॉट क्रमांक	00		
2	कार्यालय का नाम जहाँ प्लॉट आता है	सहायक खनि अभियन्ता, सावर		
3	प्लॉट का राजस्व ग्राम, तहसील, जिला	बान्दनवाडा तहसील मिनाय जिला अजमेर		
4	प्लॉट का क्षेत्रफल	1.00 हेक्टेयर		
5	खनिज	घुनाई पत्थर		
6	स्थिरभाटक	30,000/- रुपये प्रतिवर्ष एवं समय-समय पर होने संशोधन के अनुसार।		
7	रॉयल्टी दर	रुपये-23/- प्रति टन एवं समय-समय पर होने वाले संशोधनानुसार।		
8	प्रिमियम की आरक्षित राशि	प्रचलित रॉयल्टी दर का 20 प्रतिशत		
9	भूमि का प्रकार	राजकीय भूमि।		
10	प्लॉट के सीमा स्तम्भों के अक्षान्तर व देशान्तर	सीमा स्तम्भ	अक्षान्तर	देशान्तर
		A	26°-06'-26.8"	74°-40'-3.2"
		B	26°-06'-20.3"	74°-39'-59.7"
		C	26°-06'-28.8"	74°-39'-59.6"

(सनीज कुमार तंवर)
सहायक खनि अभियन्ता
सावर

क्र० सं० 7 पर अंकित रायल्टी की दर शासन की अधिसूचना
दि० 27-10-17 से संशोधन की गयी है।

राजस्थान सरकार
कार्यालय सहायक खनि अभियन्ता, खान एवं मू-विज्ञान विभाग, सावर

क्रम सं०	विवरण	प्लॉट का विवरण		
1	प्लॉट क्रमांक	10		
2	कार्यालय का नाम जहाँ प्लॉट आता है	सहायक खनि अभियन्ता, सावर		
3	प्लॉट का राजस्व ग्राम, तहसील, जिला	बान्दनवाडा, मिनाय, अजमेर		
4	प्लॉट का क्षेत्रफल	1.00 हेक्टेयर		
5	खनिज	चुनाई पत्थर		
6	स्थिरभाटक	30,000/- रुपये प्रतिवर्ष एवं समय-समय पर होने संशोधन के अनुसार।		
7	रॉयल्टी दर	रुपये-23/- प्रति टन एवं समय-समय पर होने वाले संशोधनानुसार।		
8	प्रिमियम की आरक्षित राशि	प्रचलित रॉयल्टी दर का 20 प्रतिशत		
9	भूमि का प्रकार	राजकीय भूमि।		
10	प्लॉट के सीमा स्तम्भों के अक्षान्तर व देशान्तर	सीमा स्तम्भ	अक्षान्तर	देशान्तर
		A	26°-06'-28.8"	74°-39'-59.7"
		B	26°-06'-23.6"	74°-39'-59.7"
		C	26°-06'-23.6"	74°-39'-56.1"
		D	26°-06'-26.8"	74°-39'-56.1"

भवदीय,



(सुरेशा चन्द शमी)
सहायक खनि अभियन्ता
सावर

क्र० सं० 7 पर अंग्रिह रामलटी की दर शासन की अधिसूचना दि० 27-10-17 से संशोधन भी गयी है।

एनेक्शर-41

राजस्थान सरकार
कार्यालय सहायक खनि अभियन्ता, खान एवं मू-विज्ञान विभाग, सावर

क्रम सं०	विवरण	प्लॉट का विवरण															
1	प्लॉट क्रमांक	11															
2	कार्यालय का नाम जहाँ प्लॉट आता है	सहायक खनि अभियन्ता, सावर															
3	प्लॉट का राजस्व ग्राम, तहसील, जिला	बान्दनवाडा, मिनाय, अजमेर															
4	प्लॉट का क्षेत्रफल	1.00 हेक्टेयर															
5	खनिज	घुनाई पत्थर															
6	स्थिरभाटक	30,000/- रुपये प्रतिवर्ष एवं समय-समय पर होने संशोधन के अनुसार।															
7	रोयल्टी दर	रुपये-23/- प्रति टन एवं समय-समय पर होने वाले संशोधनानुसार।															
8	प्रिमियम की आरक्षित राशि	प्रचलित रोयल्टी दर का 20 प्रतिशत															
9	भूमि का प्रकार	राजकीय भूमि।															
10	प्लॉट के सीमा-स्तम्भों के अक्षान्तर व देशान्तर	<table border="1"><thead><tr><th>सीमा स्तम्भ</th><th>अक्षान्तर</th><th>देशान्तर</th></tr></thead><tbody><tr><td>A</td><td>26°-06'-20.3"</td><td>74°-39'-59.7"</td></tr><tr><td>B</td><td>26°-06'-20.3"</td><td>74°-39'-56.1"</td></tr><tr><td>C</td><td>26°-06'-23.6"</td><td>74°-39'-56.1"</td></tr><tr><td>D</td><td>26°-06'-23.6"</td><td>74°-39'-59.7"</td></tr></tbody></table>	सीमा स्तम्भ	अक्षान्तर	देशान्तर	A	26°-06'-20.3"	74°-39'-59.7"	B	26°-06'-20.3"	74°-39'-56.1"	C	26°-06'-23.6"	74°-39'-56.1"	D	26°-06'-23.6"	74°-39'-59.7"
सीमा स्तम्भ	अक्षान्तर	देशान्तर															
A	26°-06'-20.3"	74°-39'-59.7"															
B	26°-06'-20.3"	74°-39'-56.1"															
C	26°-06'-23.6"	74°-39'-56.1"															
D	26°-06'-23.6"	74°-39'-59.7"															

भवदीय,



(सुरेशा चन्द शर्मा)
सहायक खनि अभियन्ता
सावर

क्र० सं० 7 पर अंकित रासवटी से दर शास्त्र से अधिस्त्रचना
दि० 27-10-17 से संशोधन की गयी है।

एनेक्शर-43

राजस्थान सरकार
कार्यालय सहायक खनि अभियन्ता, खान एवं भू-विज्ञान विभाग, सावर

क्रम सं०	विवरण	प्लॉट का विवरण															
1	प्लॉट क्रमांक	12															
2	कार्यालय का नाम जहाँ प्लॉट आता है	सहायक खनि अभियन्ता, सावर															
3	प्लॉट का राजस्व ग्राम, तहसील, जिला	बान्दनवाडा, मिनाय, अजमेर															
4	प्लॉट का क्षेत्रफल	1.00 हेक्टेयर															
5	खनिज	चुनाई पत्थर															
6	स्थिरभाटक	30,000/- रुपये प्रतिवर्ष एवं समय-समय पर होने संशोधन के अनुसार।															
7	रोयल्टी दर	रुपये-23/- प्रति टन एवं समय-समय पर होने वाले संशोधनानुसार।															
8	प्रिमियम की आरक्षित राशि	प्रचलित रोयल्टी दर का 20 प्रतिशत															
9	भूमि का प्रकार	राजकीय भूमि।															
10	प्लॉट के सीमा स्तम्भों के अक्षान्तर व देशान्तर	<table border="1"><thead><tr><th>सीमा स्तम्भ</th><th>अक्षान्तर</th><th>देशान्तर</th></tr></thead><tbody><tr><td>A</td><td>26°-06'-18.7"</td><td>74°-39'-56.1"</td></tr><tr><td>B</td><td>26°-06'-15.4"</td><td>74°-39'-56.1"</td></tr><tr><td>C</td><td>26°-06'-15.4"</td><td>74°-39'-52.5"</td></tr><tr><td>D</td><td>26°-06'-18.7"</td><td>74°-39'-52.5"</td></tr></tbody></table>	सीमा स्तम्भ	अक्षान्तर	देशान्तर	A	26°-06'-18.7"	74°-39'-56.1"	B	26°-06'-15.4"	74°-39'-56.1"	C	26°-06'-15.4"	74°-39'-52.5"	D	26°-06'-18.7"	74°-39'-52.5"
सीमा स्तम्भ	अक्षान्तर	देशान्तर															
A	26°-06'-18.7"	74°-39'-56.1"															
B	26°-06'-15.4"	74°-39'-56.1"															
C	26°-06'-15.4"	74°-39'-52.5"															
D	26°-06'-18.7"	74°-39'-52.5"															

भवदीय,



(सुरेशा चन्द शर्मा)
सहायक खनि अभियन्ता
सावर

क्र० सं० 7 पर तंत्रिका चापल्टी की दर शासन की अधिसूचना
दि० 27-10-17 से संशोधन की गयी है।

राजस्थान सरकार
कार्यालय सहायक खनि अभियन्ता, खान एवं भू-विज्ञान विभाग, सावर

एनेम्बर: 43

क्रम सं०	विवरण	प्लॉट का विवरण																		
1	प्लॉट क्रमांक	13																		
2	कार्यालय का नाम जहाँ प्लॉट आता है	सहायक खनि अभियन्ता, सावर																		
3	प्लॉट का राजस्व ग्राम, तहसील, जिला	बान्दनवाडा, मिनाय, अजमेर																		
4	प्लॉट का क्षेत्रफल	1.00 हेक्टेयर																		
5	खनिज	चुनाई पत्थर																		
6	स्थिरभाटक	30,000/- रुपये प्रतिवर्ष एवं समय-समय पर होने संशोधन के अनुसार।																		
7	रॉयल्टी दर	रुपये-23/- प्रति टन एवं समय-समय पर होने वाले संशोधनानुसार।																		
8	प्रिमियम की आरक्षित राशि	प्रचलित रॉयल्टी दर का 20 प्रतिशत																		
9	भूमि का प्रकार	राजकीय भूमि।																		
10	प्लॉट के सीमा स्तम्भों के अक्षान्तर व देशान्तर	<table border="1"> <thead> <tr> <th>सीमा स्तम्भ</th> <th>अक्षान्तर</th> <th>देशान्तर</th> </tr> </thead> <tbody> <tr> <td>A</td> <td>26°-06'-18.7"</td> <td>74°-39'-56.1"</td> </tr> <tr> <td>B</td> <td>26°-06'-18.7"</td> <td>74°-39'-53.3"</td> </tr> <tr> <td>C</td> <td>26°-06'-20.9"</td> <td>74°-39'-53.3"</td> </tr> <tr> <td>D</td> <td>26°-06'-23.5"</td> <td>74°-39'-54.7"</td> </tr> <tr> <td>E</td> <td>26°-06'-23.6"</td> <td>74°-39'-56.1"</td> </tr> </tbody> </table>	सीमा स्तम्भ	अक्षान्तर	देशान्तर	A	26°-06'-18.7"	74°-39'-56.1"	B	26°-06'-18.7"	74°-39'-53.3"	C	26°-06'-20.9"	74°-39'-53.3"	D	26°-06'-23.5"	74°-39'-54.7"	E	26°-06'-23.6"	74°-39'-56.1"
सीमा स्तम्भ	अक्षान्तर	देशान्तर																		
A	26°-06'-18.7"	74°-39'-56.1"																		
B	26°-06'-18.7"	74°-39'-53.3"																		
C	26°-06'-20.9"	74°-39'-53.3"																		
D	26°-06'-23.5"	74°-39'-54.7"																		
E	26°-06'-23.6"	74°-39'-56.1"																		

भवदीय,

(सुरेशा चन्द शर्मा)

(सुरेशा चन्द शर्मा)
सहायक खनि अभियन्ता
सावर

क्र० सं० 7 पर मंजूर रायल्टी की दर शासन की अधिसूचना दि० १७-१०-१७ से संशोधन की गयी है।

राजस्थान सरकार
कार्यालय सहायक खनि अभियन्ता, खान एवं भू-विज्ञान विभाग, सावर

क्रम सं०	विवरण	प्लॉट का विवरण																																	
1	प्लॉट क्रमांक	14																																	
2	कार्यालय का नाम जहाँ प्लॉट आता है	सहायक खनि अभियन्ता, सावर																																	
3	प्लॉट का राजस्व ग्राम, तहसील, जिला	एकलसिंगा, केकडी, अजमेर																																	
4	प्लॉट का क्षेत्रफल	1.0636 हेक्टेयर																																	
5	खनिज	ग्रेनाइट																																	
6	स्थिरभाटक	80,000/- रुपये प्रति हेक्टर प्रतिवर्ष एवं समय-समय पर होने संशोधन के अनुसार।																																	
7	रीयल्टी दर	रुपये-215/-प्रति टन एवं समय-समय पर होने वाले संशोधनानुसार।																																	
8	प्रिमियम की आरक्षित राशि	प्रचलित रीयल्टी दर का 20 प्रतिशत																																	
9	भूमि का प्रकार	राजकीय भूमि।																																	
10	प्लॉट के सीमा स्तम्भों के अक्षान्तर व देशान्तर	<table border="1"> <thead> <tr> <th>सीमा स्तम्भ</th> <th>अक्षान्तर</th> <th>देशान्तर</th> </tr> </thead> <tbody> <tr> <td>A</td> <td>26°-01'-18.4"</td> <td>75°-12'-41.8"</td> </tr> <tr> <td>B</td> <td>26°-01'-21.1"</td> <td>75°-12'-43.9"</td> </tr> <tr> <td>C</td> <td>26°-01'-20.0"</td> <td>75°-12'-45.6"</td> </tr> <tr> <td>D</td> <td>26°-01'-21.1"</td> <td>75°-12'-46.4"</td> </tr> <tr> <td>E</td> <td>26°-01'-23.4"</td> <td>75°-12'-43.3"</td> </tr> <tr> <td>F</td> <td>26°-01'-24.4"</td> <td>75°-12'-44.2"</td> </tr> <tr> <td>G</td> <td>26°-01'-24.6"</td> <td>75°-12'-43.5"</td> </tr> <tr> <td>H</td> <td>26°-01'-23.8"</td> <td>75°-12'-43.4"</td> </tr> <tr> <td>I</td> <td>26°-01'-28.8"</td> <td>75°-12'-42.1"</td> </tr> <tr> <td>J</td> <td>26°-01'-19.9"</td> <td>75°-12'-41.6"</td> </tr> </tbody> </table>	सीमा स्तम्भ	अक्षान्तर	देशान्तर	A	26°-01'-18.4"	75°-12'-41.8"	B	26°-01'-21.1"	75°-12'-43.9"	C	26°-01'-20.0"	75°-12'-45.6"	D	26°-01'-21.1"	75°-12'-46.4"	E	26°-01'-23.4"	75°-12'-43.3"	F	26°-01'-24.4"	75°-12'-44.2"	G	26°-01'-24.6"	75°-12'-43.5"	H	26°-01'-23.8"	75°-12'-43.4"	I	26°-01'-28.8"	75°-12'-42.1"	J	26°-01'-19.9"	75°-12'-41.6"
सीमा स्तम्भ	अक्षान्तर	देशान्तर																																	
A	26°-01'-18.4"	75°-12'-41.8"																																	
B	26°-01'-21.1"	75°-12'-43.9"																																	
C	26°-01'-20.0"	75°-12'-45.6"																																	
D	26°-01'-21.1"	75°-12'-46.4"																																	
E	26°-01'-23.4"	75°-12'-43.3"																																	
F	26°-01'-24.4"	75°-12'-44.2"																																	
G	26°-01'-24.6"	75°-12'-43.5"																																	
H	26°-01'-23.8"	75°-12'-43.4"																																	
I	26°-01'-28.8"	75°-12'-42.1"																																	
J	26°-01'-19.9"	75°-12'-41.6"																																	

भवदीय,

(सुरेशा चन्द शर्मा)

(सुरेशा चन्द शर्मा)
सहायक खनि अभियन्ता
सावर

क्र० सं० 7 पर उल्लिखित रीयल्टी की दर प्रकाशन की अधिसूचना दि० 27-10-17 से संशोधित की गयी है।

एने 412-45

राजस्थान सरकार
कार्यालय सहायक खनि अभियन्ता, खान एवं भू-विज्ञान विभाग, सावर

क्रम सं०	विवरण	प्लॉट का विवरण																								
1	प्लॉट क्रमांक	15																								
2	कार्यालय का नाम जहाँ प्लॉट आता है	सहायक खनि अभियन्ता, सावर																								
3	प्लॉट का राजस्व ग्राम, तहसील, जिला	एकलसिंगा, केकडी, अजमेर																								
4	प्लॉट का क्षेत्रफल	1.00 हेक्टेयर																								
5	खनिज	ग्रेनाइट																								
6	स्थिरभाटक	60,000/- रुपये प्रति हेक्टर प्रतिवर्ष एवं समय-समय पर होने संशोधन के अनुसार।																								
7	रॉयल्टी दर	रुपये-216/-प्रति टन एवं समय-समय पर होने वाले संशोधनानुसार।																								
8	प्रिमियम की आरक्षित राशि	प्रचलित रॉयल्टी दर का 20 प्रतिशत																								
9	भूमि का प्रकार	राजकीय भूमि।																								
10	प्लॉट के सीमा स्तम्भों के अक्षान्तर व देशान्तर	<table border="1"><thead><tr><th>सीमा स्तम्भ</th><th>अक्षान्तर</th><th>देशान्तर</th></tr></thead><tbody><tr><td>A</td><td>26°-01'-16.5"</td><td>75°-12'-44.7"</td></tr><tr><td>B</td><td>26°-01'-19.2"</td><td>75°-12'-46.8"</td></tr><tr><td>C</td><td>26°-01'-20.0"</td><td>75°-12'-45.6"</td></tr><tr><td>D</td><td>26°-01'-21.1"</td><td>75°-12'-46.4"</td></tr><tr><td>E</td><td>26°-01'-20.0"</td><td>75°-12'-48.0"</td></tr><tr><td>F</td><td>26°-01'-15.3"</td><td>75°-12'-47.6"</td></tr><tr><td>G</td><td>26°-01'-15.3"</td><td>75°-12'-44.8"</td></tr></tbody></table>	सीमा स्तम्भ	अक्षान्तर	देशान्तर	A	26°-01'-16.5"	75°-12'-44.7"	B	26°-01'-19.2"	75°-12'-46.8"	C	26°-01'-20.0"	75°-12'-45.6"	D	26°-01'-21.1"	75°-12'-46.4"	E	26°-01'-20.0"	75°-12'-48.0"	F	26°-01'-15.3"	75°-12'-47.6"	G	26°-01'-15.3"	75°-12'-44.8"
सीमा स्तम्भ	अक्षान्तर	देशान्तर																								
A	26°-01'-16.5"	75°-12'-44.7"																								
B	26°-01'-19.2"	75°-12'-46.8"																								
C	26°-01'-20.0"	75°-12'-45.6"																								
D	26°-01'-21.1"	75°-12'-46.4"																								
E	26°-01'-20.0"	75°-12'-48.0"																								
F	26°-01'-15.3"	75°-12'-47.6"																								
G	26°-01'-15.3"	75°-12'-44.8"																								

भवदीय,

(सुरेशा घन्द शर्मा)

(सुरेशा घन्द शर्मा)
सहायक खनि अभियन्ता
सावर

क्र० सं० 7 पर उल्लिखित ब्यापकरी की दर शासन की अधिसूचना
दि 27-10-17 के संशोधन की गयी है।

राजस्थान सरकार
कार्यालय सहायक खनि अभियन्ता, खान एवं भू-विज्ञान विभाग, सावर

क्रम सं०	विवरण	प्लॉट का विवरण																								
1	प्लॉट क्रमांक	16																								
2	कार्यालय का नाम जहाँ प्लॉट आता है	सहायक खनि अभियन्ता, सावर																								
3	प्लॉट का राजस्व ग्राम, तहसील, जिला	एकलसिंगा, केकडी, अजमेर																								
4	प्लॉट का क्षेत्रफल	1.00 हेक्टेयर																								
5	खनिज	ग्रेनाइट																								
6	स्थिरभाटक	60,000/- रुपये प्रति हेक्टर प्रतिवर्ष एवं समय-समय पर होने संशोधन के अनुसार।																								
7	रॉयल्टी दर	रुपये-215/-प्रति टन एवं समय-समय पर होने वाले संशोधनानुसार।																								
8	प्रिमियम की आरक्षित राशि	प्रचलित रॉयल्टी दर का 20 प्रतिशत																								
9	भूमि का प्रकार	राजकीय भूमि।																								
10	प्लॉट के सीमा स्तम्भों के अक्षान्तर व देशान्तर	<table border="1"> <thead> <tr> <th>सीमा स्तम्भ</th> <th>अक्षान्तर</th> <th>देशान्तर</th> </tr> </thead> <tbody> <tr> <td>A</td> <td>26°- 01'-24.4"</td> <td>75°- 12'-44.2"</td> </tr> <tr> <td>B</td> <td>26°- 01'-25.4"</td> <td>75°- 12'-44.1"</td> </tr> <tr> <td>C</td> <td>26°- 01'-23.6"</td> <td>75°- 12'-47.6"</td> </tr> <tr> <td>D</td> <td>26°- 01'-23.6"</td> <td>75°- 12'-48.4"</td> </tr> <tr> <td>E</td> <td>26°- 01'-28.6"</td> <td>75°- 12'-48.7"</td> </tr> <tr> <td>F</td> <td>26°- 01'-26.8"</td> <td>75°- 12'-43.9"</td> </tr> <tr> <td>G</td> <td>26°- 01'-24.6"</td> <td>75°- 12'-43.5"</td> </tr> </tbody> </table>	सीमा स्तम्भ	अक्षान्तर	देशान्तर	A	26°- 01'-24.4"	75°- 12'-44.2"	B	26°- 01'-25.4"	75°- 12'-44.1"	C	26°- 01'-23.6"	75°- 12'-47.6"	D	26°- 01'-23.6"	75°- 12'-48.4"	E	26°- 01'-28.6"	75°- 12'-48.7"	F	26°- 01'-26.8"	75°- 12'-43.9"	G	26°- 01'-24.6"	75°- 12'-43.5"
सीमा स्तम्भ	अक्षान्तर	देशान्तर																								
A	26°- 01'-24.4"	75°- 12'-44.2"																								
B	26°- 01'-25.4"	75°- 12'-44.1"																								
C	26°- 01'-23.6"	75°- 12'-47.6"																								
D	26°- 01'-23.6"	75°- 12'-48.4"																								
E	26°- 01'-28.6"	75°- 12'-48.7"																								
F	26°- 01'-26.8"	75°- 12'-43.9"																								
G	26°- 01'-24.6"	75°- 12'-43.5"																								

भवदीय,

(सुरेशा चन्द शर्मा)
सहायक खनि अभियन्ता
सावर

क्र० सं० 7 पर ठांफिल वायलरी की दर शासन की ठांफिसूचना दि० 27-10-17 से संशोधन की गयी है।

एनेक्शर. 47

राजस्थान सरकार
कार्यालय सहायक खनि अभियन्ता, खान एवं भू-विज्ञान विभाग, सावर

क्रम सं०	विवरण	प्लॉट का विवरण																											
1	प्लॉट क्रमांक	17																											
2	कार्यालय का नाम जहाँ प्लॉट आता है	सहायक खनि अभियन्ता, सावर																											
3	प्लॉट का राजस्व ग्राम, तहसील, जिला	एकलसिंगा, केकडी, अजमेर																											
4	प्लॉट का क्षेत्रफल	1.5888 हेक्टर																											
5	खनिज	ग्रेनाइट																											
6	स्थिरभाटक	60,000/- रुपये प्रति हेक्टर प्रतिवर्ष एवं समय-समय पर होने संशोधन के अनुसार।																											
7	रॉयल्टी दर	रुपये-215/-प्रति टन एवं समय-समय पर होने वाले संशोधनानुसार।																											
8	प्रिमियम की आरक्षित राशि	प्रचलित रॉयल्टी दर का 20 प्रतिशत																											
9	भूमि का प्रकार	राजकीय भूमि।																											
10	प्लॉट के सीमा स्तम्भों के अक्षान्तर व देशान्तर	<table border="1"><thead><tr><th>सीमा स्तम्भ</th><th>अक्षान्तर</th><th>देशान्तर</th></tr></thead><tbody><tr><td>A</td><td>26°-01'-26.8"</td><td>75°-12'-48.7"</td></tr><tr><td>B</td><td>26°-01'-26.8"</td><td>75°-12'-43.9"</td></tr><tr><td>C</td><td>26°-01'-29.2"</td><td>75°-12'-43.8"</td></tr><tr><td>D</td><td>26°-01'-29.9"</td><td>75°-12'-41.4"</td></tr><tr><td>E</td><td>26°-01'-31.9"</td><td>75°-12'-41.6"</td></tr><tr><td>F</td><td>26°-01'-31.9"</td><td>75°-12'-45.1"</td></tr><tr><td>G</td><td>26°-01'-28.8"</td><td>75°-12'-45.3"</td></tr><tr><td>H</td><td>26°-01'-28.4"</td><td>75°-12'-48.8"</td></tr></tbody></table>	सीमा स्तम्भ	अक्षान्तर	देशान्तर	A	26°-01'-26.8"	75°-12'-48.7"	B	26°-01'-26.8"	75°-12'-43.9"	C	26°-01'-29.2"	75°-12'-43.8"	D	26°-01'-29.9"	75°-12'-41.4"	E	26°-01'-31.9"	75°-12'-41.6"	F	26°-01'-31.9"	75°-12'-45.1"	G	26°-01'-28.8"	75°-12'-45.3"	H	26°-01'-28.4"	75°-12'-48.8"
सीमा स्तम्भ	अक्षान्तर	देशान्तर																											
A	26°-01'-26.8"	75°-12'-48.7"																											
B	26°-01'-26.8"	75°-12'-43.9"																											
C	26°-01'-29.2"	75°-12'-43.8"																											
D	26°-01'-29.9"	75°-12'-41.4"																											
E	26°-01'-31.9"	75°-12'-41.6"																											
F	26°-01'-31.9"	75°-12'-45.1"																											
G	26°-01'-28.8"	75°-12'-45.3"																											
H	26°-01'-28.4"	75°-12'-48.8"																											

भवदीय,



(सुरेश चन्द शर्मा)
सहायक खनि अभियन्ता
सावर

क्र० सं० 7 पर उल्लिखित रायल्टी की दर शासन की अधिसूचना दि० 27-10-17 से संशोधित की गयी है।

राजस्थान सरकार				
कार्यालय खनि अभियन्ता, उदयपुर				
क्र.स.	विवरण			
1.	प्लॉट क्रमांक	4		
2.	कार्यालय का नाम जहाँ प्लॉट आता है	खनि अभियन्ता, उदयपुर		
3.	प्लॉट का राजस्व ग्राम, तहसील व जिला	विकरणी, मावली, जिला उदयपुर		
4.	प्लॉट का क्षेत्रफल	1.00 Hect		
5.	खनिज	मेसेनरीस्टोन		
6.	स्थिर भाटक	रूपये 30,000 /- प्रतिवर्ष एवं समय समय पर होने वाले संशोधनानुसार		
7.	रायल्टी की दर	रूपये 23/- प्रति टन एवं समय समय पर होने वाले संशोधनानुसार		
8.	प्रीमियम की आरक्षित दर	प्रचलित रायल्टी दर की 20 प्रतिशत		
9.	भूमि का प्रकार	राजकीय बिलानाम		
10	प्लॉट के सीमा स्तम्भों के अक्षान्तर व देशान्तर	सीमा स्तम्भ	अक्षान्तर	देशान्तर
		1A	24°42'41.48223"	73°47'01.88866"
		1B	24°42'44.73281"	73°47'01.85708"
		1C	24°42'44.76165"	73°47'05.41558"
		1D	24°42'41.51106"	73°47'05.44713"
AREA = 1.00 Hect.				

खनि अभियन्ता,
उदयपुर

क्र० सं० 7 पर अंकित रायल्टी की दर ब्रॉडन की अधिसूचना दि० २७-१०-१७ से संशोधन की गयी है।

राजस्थान सरकार				
कार्यालय खनि अभियन्ता, उदयपुर				
क्र.सं.		विवरण		
1.	प्लॉट क्रमांक	5		
2.	कार्यालय का नाम जहाँ प्लॉट आता है	खनि अभियन्ता, उदयपुर		
3.	प्लॉट का राजस्व ग्राम, तहसील व जिला	विकरणी, मावली, जिला उदयपुर		
4.	प्लॉट का क्षेत्रफल	1.00 Hect		
5.	खनिज	मेसेनरीस्टोन		
6.	स्थिर भाटक	रूपये 30,000 /- प्रतिवर्ष एवं समय समय पर होने वाले संशोधनानुसार		
7.	रायल्टी की दर	रूपये 23/- प्रति टन एवं समय समय पर होने वाले संशोधनानुसार		
8.	प्रीमियम की आरक्षित दर	प्रचलित रायल्टी दर की 20 प्रतिशत		
9.	भूमि का प्रकार	राजकीय बिलानाम		
10	प्लॉट के सीमा स्तम्भों के अक्षान्तर व देशान्तर	सीमा स्तम्भ	अक्षान्तर	देशान्तर
		1A	24°42'41.48223"	73°47'01.88866"
		2A	24°42'41.51106"	73°47'05.44713"
		2B	24°42'44.76165"	73°47'05.41558"
		2C	24°42'44.79046"	73°47'08.97408"
		2D	24°42'41.53988"	73°47'09.00561"
AREA = 1.00 Hect.				

खनि अभियन्ता,
उदयपुर

क्र० सं० 7 पर अंशित रायल्टी की दर शासन की स्वीकृति
दि० २७-१०-१७ से संशोधन की गयी है।

राजस्थान सरकार				
कार्यालय खनि अभियन्ता, उदयपुर				
क्र.स.	विवरण			
1.	प्लॉट क्रमांक			
2.	कार्यालय का नाम जहा प्लॉट आता है			
3.	प्लॉट का राजस्व ग्राम, तहसील व जिला			
4.	प्लॉट का क्षेत्रफल			
5.	खनिज			
6.	स्थिर भाटक			
7.	रायल्टी की दर			
8.	प्रीमियम की आरक्षित दर			
9.	भूमि का प्रकार			
10.	प्लॉट के सीमा स्तम्भों के अक्षान्तर व देशान्तर	सीमा स्तम्भ	अक्षान्तर	देशान्तर
		1A	24°42'41.48223"	73°47'01.88866"
		2D	24°42'41.53988"	73°47'09.00561"
		3A	24°42'44.79046"	73°47'08.97408"
		3B	24°42'44.76885"	73°47'06.30520"
		3C	24°42'49.10469"	73°47'05.84749"
		3D	24°42'49.12631"	73°47'08.51639"
		AREA = 1.0012 Hect.		

खनि अभियन्ता,
उदयपुर

क्र० सं० ७ पर जारी रायल्टी की दर शासन की अधिसूचना दि० २७-१०-१७ से संशोधन की गयी है।

राजस्थान सरकार				
कार्यालय खनि अभियन्ता, उदयपुर				
क्र.स.		विवरण		
1.	प्लॉट क्रमांक	7		
2.	कार्यालय का नाम जहाँ प्लॉट आता है	खनि अभियन्ता, उदयपुर		
3.	प्लॉट का राजस्व ग्राम, तहसील व जिला	विकरणी, मावली, जिला उदयपुर		
4.	प्लॉट का क्षेत्रफल	1.0012 Hect		
5.	खनिज	मेसेनरीस्टोन		
6.	स्थिर भाटक	रूपये 30,060 /- प्रतिवर्ष एवं समय समय पर होने वाले संशोधनानुसार		
7.	रायल्टी की दर	रूपये 23/- प्रति टन एवं समय समय पर होने वाले संशोधनानुसार		
8.	प्रीमियम की आरक्षित दर	प्रचलित रायल्टी दर की 20 प्रतिशत		
9.	भूमि का प्रकार	राजकीय बिलानाम		
10	प्लॉट के सीमा स्तम्भों के अक्षान्तर व देशान्तर	सीमा स्तम्भ	अक्षान्तर	देशान्तर
		1A	24°42'41.48223"	73°47'01.88866"
		1B	24°42'44.73281"	73°47'01.85708"
		4A	24°42'44.74723"	73°47'03.63633"
		4B	24°42'49.08307"	73°47'03.17859"
		4C	24°42'49.10469"	73°47'05.84749"
		4D	24°42'44.76885"	73°47'06.30520"
		AREA = 1.0012 Hect.		

खनि अभियन्ता,
उदयपुर

क्र.सं 7 पर उल्लिखित रायल्टी की दर शासन की अधिसूचना दि. 27-10-17 से संशोधन की गयी है।

राजस्थान सरकार				
कार्यालय खनि अभियन्ता, उदयपुर				
		विवरण		
1.	प्लॉट कमाक	8		
2.	कार्यालय का नाम जहा प्लॉट आता है	खनि अभियन्ता, उदयपुर		
3.	प्लॉट का राजस्व ग्राम, तहसील व जिला	विकरणी, मावली, जिला उदयपुर		
4.	प्लॉट का क्षेत्रफल	1.0012 Hect		
5.	खनिज	मेसेनरीस्टोन		
6.	स्थिर भाटक	रूपये 30,060 /- प्रतिवर्ष एवं समय समय पर होने वाले संशोधनानुसार		
7.	रायल्टी की दर	रूपये 23/- प्रति टन एवं समय समय पर होने वाले संशोधनानुसार		
8.	प्रीमियम की आरक्षित दर	प्रचलित रायल्टी दर की 20 प्रतिशत		
9.	भूमि का प्रकार	राजकीय बिलानाम		
10.	प्लॉट के सीमा स्तम्भो के अक्षान्तर व देशान्तर	सीमा स्तम्भ	अक्षान्तर	देशान्तर
		1A	24°42'41.48223"	73°47'01.88866"
		1B	24°42'44.73281"	73°47'01.85708"
		5A	24°42'44.72560"	73°47'00.96745"
		5B	24°42'49.06143"	73°47'00.50969"
		5C	24°42'49.08307"	73°47'03.17859"
		5D	24°42'44.74723"	73°47'03.63633"
		AREA = 1.0012 Hect.		

खनि अभियन्ता,
उदयपुर

क्र० सं० 7 पर आर्जेड रायल्टी की दर शासन की अधिसूचना दि० 27-10-17 से संशोधन की गयी है।

राजस्थान सरकार				
कार्यालय खनि अभियन्ता, उदयपुर				
		विवरण		
1.	प्लॉट क्रमांक	9		
2.	कार्यालय का नाम जहां प्लॉट आता है	खनि अभियन्ता, उदयपुर		
3.	प्लॉट का राजस्व ग्राम, तहसील व जिला	विकरणी, मावली, जिला उदयपुर		
4.	प्लॉट का क्षेत्रफल	1.2533 Hect		
5.	खनिज	मेसेनरीस्टोन		
6.	स्थिर भाटक	रूपये 37,620 /- प्रतिवर्ष एवं समय समय पर होने वाले संशोधनानुसार		
7.	रायल्टी की दर	रूपये 23/- प्रति टन एवं समय समय पर होने वाले संशोधनानुसार		
8.	प्रीमियम की आरक्षित दर	प्रचलित रायल्टी दर की 20 प्रतिशत		
9.	भूमि का प्रकार	राजकीय बिलानाम		
10	प्लॉट के सीमा स्तम्भों के अक्षान्तर व देशान्तर	सीमा स्तम्भ	अक्षान्तर	देशान्तर
		1A	24°42'41.48223"	73°47'01.88866"
		6A	24°42'42.99740"	73°47'01.87394"
		6B	24°42'42.97423"	73°46'59.01746"
		6C	24°42'44.20028"	73°46'59.00554"
		6D	24°42'45.10274"	73°46'59.55729"
		6E	24°42'47.08789"	73°46'58.33135"
		6F	24°42'47.77535"	73°46'58.32467"
		6G	24°42'47.77017"	73°46'57.68632"
		6H	24°42'49.04323"	73°46'57.67394"
		6I	24°42'49.06143"	73°47'00.50969"
		6J	24°42'44.72560"	73°47'00.96745"
		6K	24°42'44.73281"	73°47'01.85708"
AREA = 1.2533 Hect.				

खनि अभियन्ता, उदयपुर

क्र० सं० 7 पर माफिल रायल्टी की दर शासन की अधिमूचना दि० 27-10-17 से संशोधन की गयी है।

राजस्थान सरकार				
कार्यालय खनि अभियन्ता, उदयपुर				
		विवरण		
1.	प्लॉट क्रमांक	10		
2.	कार्यालय का नाम जहा प्लॉट आता है	खनि अभियन्ता, उदयपुर		
3.	प्लॉट का राजस्व ग्राम, तहसील व जिला	विकरणी, मावली, जिला उदयपुर		
4.	प्लॉट का क्षेत्रफल	1.1387 Hect		
5.	खनिज	मेसेनरीस्टोन		
6.	स्थिर भाटक	रूपये 34,140 /- प्रतिवर्ष एवं समय समय पर होने वाले संशोधनानुसार		
7.	रायल्टी की दर	रूपये 23/- प्रति टन एवं समय समय पर होने वाले संशोधनानुसार		
8.	प्रीमियम की आरक्षित दर	प्रचलित रायल्टी दर की 20 प्रतिशत		
9.	भूमि का प्रकार	राजकीय बिलानाम		
10	प्लॉट के सीमा स्तम्भों के अक्षान्तर व देशान्तर	सीमा स्तम्भ	अक्षान्तर	देशान्तर
		7A	24°42'49.04323"	73°46'57.67394"
		7B	24°42'51.44446"	73°46'57.65059"
		7C	24°42'51.37129"	73°46'58.88166"
		7D	24°42'52.49817"	73°47'00.54697"
		7E	24°42'52.50953"	73°47'01.94839"
		7F	24°42'51.50296"	73°47'02.07354"
		7G	24°42'49.07619"	73°47'02.32975"
AREA = 1.1387 Hect.				

खनि अभियन्ता, उदयपुर

क्र० सं० 7 पर मांजिल रायल्टी की दर शासन की अधिसूचना दि० 27-10-17 से संशोधन की गयी है।

राजस्थान सरकार				
कार्यालय खनि अभियन्ता, उदयपुर				
		विवरण		
1.	प्लॉट क्रमांक	11		
2.	कार्यालय का नाम जहाँ प्लॉट आता है	खनि अभियन्ता, उदयपुर		
3.	प्लॉट का राजस्व ग्राम, तहसील व जिला	विकरणी, मावली, जिला उदयपुर		
4.	प्लॉट का क्षेत्रफल	1.0012 Hect		
5.	खनिज	मेसेनरीस्टोन		
6.	स्थिर भाटक	रूपये 30,060 /- प्रतिवर्ष एवं समय समय पर होने वाले संशोधनानुसार		
7.	रायल्टी की दर	रूपये 23/- प्रति टन एवं समय समय पर होने वाले संशोधनानुसार		
8.	प्रीमियम की आरक्षित दर	प्रचलित रायल्टी दर की 20 प्रतिशत		
9.	भूमि का प्रकार	राजकीय बिलानाम		
10.	प्लॉट के सीमा स्तम्भों के अक्षान्तर व देशान्तर	सीमा स्तम्भ	अक्षान्तर	देशान्तर
		7A	24°42'49.04323"	73°46'57.67394"
		8A	24°42'49.07619"	73°47'02.32975"
		8B	24°42'51.50296"	73°47'02.07354"
		8C	24°42'51.54160"	73°47'06.84201"
		8D	24°42'49.11482"	73°47'07.09818"
		AREA = 1.0012 Hect.		

खनि अभियन्ता,
उदयपुर

क्र० सं० 7 पर मांजिले बामली की दर शासन की अधिसूचना
दि० 27-10-17 से संशोधन की गयी है।

राजस्थान सरकार				
कार्यालय खनि अभियन्ता, उदयपुर				
क्र.स.		विवरण		
1.	प्लॉट क्रमांक	12		
2.	कार्यालय का नाम जहाँ प्लॉट आता है	खनि अभियन्ता, उदयपुर		
3.	प्लॉट का राजस्व ग्राम, तहसील व जिला	विकरणी, मावली, जिला उदयपुर		
4.	प्लॉट का क्षेत्रफल	1.0546 Hect		
5.	खनिज	मेसेनरीस्टोन		
6.	स्थिर भाटक	रूपये 31,650 /- प्रतिवर्ष एवं समय समय पर होने वाले संशोधनानुसार		
7.	रायल्टी की दर	रूपये 23/- प्रति टन एवं समय समय पर होने वाले संशोधनानुसार		
8.	प्रीमियम की आरक्षित दर	प्रचलित रायल्टी दर की 20 प्रतिशत		
9.	भूमि का प्रकार	राजकीय बिलानाम		
10	प्लॉट के सीमा स्तम्भों के अक्षान्तर व देशान्तर	सीमा स्तम्भ	अक्षान्तर	देशान्तर
		7A	24°42'49.04323"	73°46'57.67394"
		8A	24°42'49.07619"	73°47'02.32975"
		9A	24°42'51.50296"	73°47'02.07354"
		9B	24°42'52.50953"	73°47'01.94839"
		9C	24°42'52.52185"	73°47'03.46775"
		9D	24°42'53.78464"	73°47'05.28678"
		9E	24°42'54.38040"	73°47'05.28100"
		9F	24°42'54.40317"	73°47'08.09247"
		9G	24°42'51.97833"	73°47'08.30154"
		9H	24°42'51.96802"	73°47'07.02835"
		9I	24°42'51.54160"	73°47'06.84201"
		AREA = 1.0546 Hect.		

खनि अभियन्ता,
उदयपुर

कुम सं० १ पर माफिह रामली की दर शासन की अधिसूचना दि० २७-१०-१७ के संशोधन की गयी है।

राजस्थान सरकार				
कार्यालय खनि अभियन्ता, उदयपुर				
		विवरण		
1.	प्लॉट क्रमांक	19		
2.	कार्यालय का नाम जहां प्लॉट आता है	खनि अभियन्ता, उदयपुर		
3.	प्लॉट का राजस्व ग्राम, तहसील व जिला	सेलु, बडगांव, जिला उदयपुर		
4.	प्लॉट का क्षेत्रफल	4.0714 Hect		
5.	खनिज	रेड ऑकर एव डोलोमाइट		
6.	स्थिर भाटक	रुपये 122,160 /- प्रतिवर्ष एवं समय समय पर होने वाले संशोधनानुसार		
7.	रायल्टी की दर	राजस्थान अप्रधान खनिज रियायत नियमावली-2017 के शिड्यूल-1 के अनुसार अथवा समय समय पर होने वाले संशोधनानुसार		
8.	प्रीमियम की आरक्षित दर	प्रचलित रायल्टी दर की 20 प्रतिशत		
9.	भूमि का प्रकार	राजकीय बिलानाम		
10.	प्लॉट के सीमा स्तम्भों के अक्षान्तर व देशान्तर	सीमा स्तम्भ	अक्षान्तर	देशान्तर
		1A	24°46'05.43705"	73° 38'54.89695"
		1B	24°45'55.61030"	73° 38'51.46579"
		1C	24°45'59.63311"	73° 38'48.71263"
		1D	24°46'11.21221"	73° 38'52.93945"
		1E	24°46'10.72913"	73° 38'54.52686"
		1F	24°46'07.84320"	73° 38'54.00169"
		AREA = 4.0714 Hect.		

खनि अभियन्ता,
उदयपुर

क्र.सं ७ पर उक्त रायल्टी की दर शासन की अधिसूचना दि. २७-१०-१७ से संशोधन की गयी है।

राजस्थान सरकार				
कार्यालय खनि अभियन्ता, उदयपुर				
		विवरण		
1.	प्लॉट क्रमांक	20		
2.	कार्यालय का नाम जहां प्लॉट आता है	खनि अभियन्ता, उदयपुर		
3.	प्लॉट का राजस्व ग्राम, तहसील व जिला	सेलु, बडगांव, जिला उदयपुर		
4.	प्लॉट का क्षेत्रफल	4.5760 Hect		
5.	खनिज	रेड ऑकर एव डोलोमाइट		
6.	स्थिर भाटक	रूपये 137,280 /- प्रतिवर्ष एवं समय समय पर होने वाले संशोधनानुसार		
7.	रायल्टी की दर	राजस्थान अप्रधान खनिज रियायत नियमावली-2017 के शिड्यूल-1A के अनुसार अथवा समय समय पर होने वाले संशोधनानुसार		
8.	प्रीमियम की आरक्षित दर	प्रचलित रायल्टी दर की 20 प्रतिशत		
9.	भूमि का प्रकार	राजकीय बिलानाम		
10	प्लॉट के सीमा स्तम्भों के अक्षान्तर व देशान्तर	सीमा स्तम्भ	अक्षान्तर	देशान्तर
		1A'	24°46'06.53937"	73° 38'55.45536"
		1G	24°46'07.86067"	73° 38'55.93771"
		1F	24°46'07.84320"	73° 38'54.00169"
		1E	24°46'10.72913"	73° 38'54.52686"
		1D	24°46'11.21221"	73° 38'52.93945"
		2A	24°46'09.37658"	73° 38'52.26936"
		2B	24°46'01.23544"	73° 38'49.29753"
		2C	24°46'03.08546"	73° 38'43.21822"
		2D	24°46'10.54820"	73° 38'45.94230"
		2E	24°46'09.72597"	73° 38'48.64427"
		2F	24°46'10.40440"	73° 38'48.89192"
		AREA = 4.5760 Hect.		

खनि अभियन्ता,
उदयपुर

क्र० न० 7 पर मांजिर रायल्टी की दर शासन की अधिसूचना दि० 27-10-17 से संशोधन की गयी है।

राजस्थान सरकार

कार्यालय खनि अभियन्ता, खान एवं भू-विज्ञान विभाग, रामगंजमण्डी(कोटा)

क्र.स.	ई-ऑक्शन हेतु प्लॉट विवरण	अन्य विवरण															
1	प्लॉट क्रमांक	01															
2	कार्यालय का नाम जहाँ प्लॉट आता है	खनि अभियन्ता, रामगंजमंडी															
3	प्लॉट का राजस्व ग्राम, तहसील, जिला	ग्राम पीतापुरा, तहसील कनवास, जिला कोटा।															
4	प्लॉट का क्षेत्रफल	1 हेक्टर															
5	खनिज	मैसनरी स्टोन															
6	स्थिर भाटक	रु. 30000/- प्रतिवर्ष एवं समय समय पर होने वाले संशोधनानुसार															
7	रायल्टी की दर	रु. 23/- प्रतिटन एवं समय समय पर होने वाले संशोधनानुसार															
8	प्रीमियम की आरक्षित दर	प्रचलित रायल्टी दर की 20 प्रतिशत															
9	भूमि का प्रकार	खातेदारी भूमि, खसरा न. 125/597 एवं 125/594															
10	प्लॉट के सीमा स्तम्भों के आक्षन्तर व देशान्तर	<table border="1"> <thead> <tr> <th>सीमा स्तम्भ</th> <th>अक्षान्तर(लेटिट्यूड)</th> <th>देशान्तर(लॉन्गिट्यूड)</th> </tr> </thead> <tbody> <tr> <td>A</td> <td>24°54'06.82319"</td> <td>76°04'40.08054"</td> </tr> <tr> <td>B</td> <td>24°54'08.68606"</td> <td>76°04'41.18740"</td> </tr> <tr> <td>C</td> <td>24°54'06.47321"</td> <td>76°04'45.92776"</td> </tr> <tr> <td>D</td> <td>24°54'04.49276"</td> <td>76°04'45.07442"</td> </tr> </tbody> </table>	सीमा स्तम्भ	अक्षान्तर(लेटिट्यूड)	देशान्तर(लॉन्गिट्यूड)	A	24°54'06.82319"	76°04'40.08054"	B	24°54'08.68606"	76°04'41.18740"	C	24°54'06.47321"	76°04'45.92776"	D	24°54'04.49276"	76°04'45.07442"
सीमा स्तम्भ	अक्षान्तर(लेटिट्यूड)	देशान्तर(लॉन्गिट्यूड)															
A	24°54'06.82319"	76°04'40.08054"															
B	24°54'08.68606"	76°04'41.18740"															
C	24°54'06.47321"	76°04'45.92776"															
D	24°54'04.49276"	76°04'45.07442"															

मनाज कुमार
खनि अभियन्ता, रामगंजमंडी


क्र० सं० ७ पर उल्लिखित रायल्टी की दर शासन की अधिसूचना दि० २७-१०-१७ से संशोधन की गयी है।

एनेम्बर - 60

राजस्थान सरकार

कार्यालय खनि अभियन्ता, खान एवं भू-विज्ञान विभाग, रामगंजमण्डी(कोटा)

क्र.स.	ई-ऑक्शन हेतु प्लॉट विवरण	अन्य विवरण															
1	प्लॉट क्रमांक	02															
2	कार्यालय का नाम जहाँ प्लॉट आता है	खनि अभियन्ता, रामगंजमंडी															
3	प्लॉट का राजस्व ग्राम, तहसील, जिला	ग्राम पीतापुरा, तहसील कनवास, जिला कोटा।															
4	प्लॉट का क्षेत्रफल	1 हेक्टर															
5	खनिज	मैसनरी स्टोन															
6	स्थिर भाटक	रु. 30000/- प्रतिवर्ष एवं समय समय पर होने वाले संशोधनानुसार															
7	रायल्टी की दर	रु. 23/- प्रतिटन एवं समय समय पर होने वाले संशोधनानुसार															
8	प्रीमियम की आरक्षित दर	प्रचलित रायल्टी दर की 20 प्रतिशत															
9	भूमि का प्रकार	खातेदारी भूमि, खसरा न. 125/597, 125/592 एवं 125/593															
10	प्लॉट के सीमा स्तम्भों के आक्षन्त व देशान्तर	<table border="1"><thead><tr><th>सीमा स्तम्भ</th><th>अक्षान्तर(लेटिट्यूड)</th><th>देशान्तर(लॉन्गिट्यूड)</th></tr></thead><tbody><tr><td>A</td><td>24°54'08.68606"</td><td>76°04'41.18740"</td></tr><tr><td>B</td><td>24°54'10.68060"</td><td>76°04'42.37250"</td></tr><tr><td>C</td><td>24°54'08.54885"</td><td>76°04'46.82359"</td></tr><tr><td>D</td><td>24°54'06.48454</td><td>76°04'45.93410"</td></tr></tbody></table>	सीमा स्तम्भ	अक्षान्तर(लेटिट्यूड)	देशान्तर(लॉन्गिट्यूड)	A	24°54'08.68606"	76°04'41.18740"	B	24°54'10.68060"	76°04'42.37250"	C	24°54'08.54885"	76°04'46.82359"	D	24°54'06.48454	76°04'45.93410"
सीमा स्तम्भ	अक्षान्तर(लेटिट्यूड)	देशान्तर(लॉन्गिट्यूड)															
A	24°54'08.68606"	76°04'41.18740"															
B	24°54'10.68060"	76°04'42.37250"															
C	24°54'08.54885"	76°04'46.82359"															
D	24°54'06.48454	76°04'45.93410"															


मनोज कुमार
खनि अभियन्ता, रामगंजमंडी

क्र.सं 7 पर मांगिए रायल्टी की दर आसन्न की अधिसूचना दि. 27.10.17 से संशोधन की गयी है।

राजस्थान सरकार

एनेक्शर - 61

कार्यालय खनि अभियन्ता, खान एवं भू-विज्ञान विभाग, रामगंजमण्डी(कोटा)

क्र.स.	ई-ऑक्शन हेतु प्लॉट विवरण	अन्य विवरण															
1	प्लॉट क्रमांक	03															
2	कार्यालय का नाम जहाँ प्लॉट आता है	खनि अभियन्ता, रामगंजमंडी															
3	प्लॉट का राजस्व ग्राम, तहसील, जिला	ग्राम पीतापुरा, तहसील कनवास, जिला कोटा।															
4	प्लॉट का क्षेत्रफल	1 हेक्टर															
5	खनिज	मैसनरी स्टोन															
6	स्थिर माटक	रु. 30000/- प्रतिवर्ष एवं समय समय पर होने वाले संशोधनानुसार															
7	रायल्टी की दर	रु. 23/- प्रतिटन एवं समय समय पर होने वाले संशोधनानुसार															
8	प्रीमियम की आरक्षित दर	प्रचलित रायल्टी दर की 20 प्रतिशत															
9	भूमि का प्रकार	खातेदारी भूमि, खसरा न. 123/594, 123/596, 125, एवं 125/593															
10	प्लॉट के सीमा स्तम्भों के आक्षन्तर व देशान्तर	<table border="1"> <thead> <tr> <th>सीमा स्तम्भ</th> <th>अक्षान्तर(लेटिट्यूड)</th> <th>देशान्तर(लॉन्गिट्यूड)</th> </tr> </thead> <tbody> <tr> <td>A</td> <td>24°54'10.68060"</td> <td>76°04'42.37250"</td> </tr> <tr> <td>B</td> <td>24°54'12.70084"</td> <td>76°04'43.57289"</td> </tr> <tr> <td>C</td> <td>24°54'10.62914"</td> <td>76°04'47.89858"</td> </tr> <tr> <td>D</td> <td>24°54'08.47794"</td> <td>76°04'46.97164"</td> </tr> </tbody> </table>	सीमा स्तम्भ	अक्षान्तर(लेटिट्यूड)	देशान्तर(लॉन्गिट्यूड)	A	24°54'10.68060"	76°04'42.37250"	B	24°54'12.70084"	76°04'43.57289"	C	24°54'10.62914"	76°04'47.89858"	D	24°54'08.47794"	76°04'46.97164"
सीमा स्तम्भ	अक्षान्तर(लेटिट्यूड)	देशान्तर(लॉन्गिट्यूड)															
A	24°54'10.68060"	76°04'42.37250"															
B	24°54'12.70084"	76°04'43.57289"															
C	24°54'10.62914"	76°04'47.89858"															
D	24°54'08.47794"	76°04'46.97164"															

मनोज कुमार
खनि अभियन्ता, रामगंजमंडी

क्र.सं 7 पर उल्लिखित रायल्टी की दर शासन की अधिसूचना दि. 27.10.17 से संशोधन की गयी है।

राजस्थान सरकार
कार्यालय खनि अभियन्ता, खान एवं भू-विज्ञान विभाग, रामगंजमण्डी(कोटा)

क्र.स.	ई-ऑक्शन हेतु प्लॉट विवरण	अन्य विवरण															
1	प्लॉट क्रमांक	04															
2	कार्यालय का नाम जहाँ प्लॉट आता है	खनि अभियन्ता, रामगंजमंडी															
3	प्लॉट का राजस्व ग्राम, तहसील, जिला	ग्राम पीतापुरा, तहसील कनवास, जिला कोटा।															
4	प्लॉट का क्षेत्रफल	1 हेक्टर															
5	खनिज	मैसनरी स्टोन															
6	स्थिर भाटक	रु. 30000/- प्रतिवर्ष एवं समय समय पर होने वाले संशोधनानुसार															
7	रायल्टी की दर	रु. 23/- प्रतिटन एवं समय समय पर होने वाले संशोधनानुसार															
8	प्रीमियम की आरक्षित दर	प्रचलित रायल्टी दर की 20 प्रतिशत															
9	भूमि का प्रकार	खातेदारी भूमि, खसरा न. 123,123/590,123/596, एवं 125															
10	प्लॉट के सीमा स्तम्भों के आक्षन्तर व देशान्तर	<table border="1"><thead><tr><th>सीमा स्तम्भ</th><th>अक्षान्तर(लेटिट्यूड)</th><th>देशान्तर(लॉन्गिट्यूड)</th></tr></thead><tbody><tr><td>A</td><td>24°54'12.70084"</td><td>76°04'43.57289"</td></tr><tr><td>B</td><td>24°54'13.82367"</td><td>76°04'44.24006"</td></tr><tr><td>C</td><td>24°54'13.99000"</td><td>76°04'49.34677"</td></tr><tr><td>D</td><td>24°54'10.62914"</td><td>76°04'47.89858"</td></tr></tbody></table>	सीमा स्तम्भ	अक्षान्तर(लेटिट्यूड)	देशान्तर(लॉन्गिट्यूड)	A	24°54'12.70084"	76°04'43.57289"	B	24°54'13.82367"	76°04'44.24006"	C	24°54'13.99000"	76°04'49.34677"	D	24°54'10.62914"	76°04'47.89858"
सीमा स्तम्भ	अक्षान्तर(लेटिट्यूड)	देशान्तर(लॉन्गिट्यूड)															
A	24°54'12.70084"	76°04'43.57289"															
B	24°54'13.82367"	76°04'44.24006"															
C	24°54'13.99000"	76°04'49.34677"															
D	24°54'10.62914"	76°04'47.89858"															

मनाज कुमार
खनि अभियन्ता, रामगंजमंडी

क्र.सं 7 पर उल्लिखित रायल्टी की दर शासन की अधिकृतता
दि 27-10-17 से संशोधन की गयी है।

कार्यालय सहायक खनि अभियन्ता, खान एवं भू-विज्ञान विभाग, झालावाड़

कमरा नं. 156, भूलत पर, मिनि सचिवालय, झालावाड़ - 326001

Email - ame.jhalawar@rajasthan.gov.in

Tel No. 07432-232414

क्र.सं.	ई-ऑक्शन हेतु प्लॉट विवरण	अन्य विवरण																																																												
1.	प्लॉट क्रमांक	09																																																												
2.	कार्यालय का नाम जहाँ प्लॉट आता है	सहायक खनि अभियन्ता, झालावाड़																																																												
3.	प्लॉट का राजस्व ग्राम, तहसील, जिला	बिरियाखेड़ी, झालरापाटन, झालावाड़																																																												
4.	प्लॉट का क्षेत्रफल	4.0 हैक्टेयर																																																												
5.	खनिज	लाईमस्टोन (डायमैन्शनल)																																																												
6.	रिधरभाटक	280000/- प्रतिवर्ष एवं समय-समय पर होने वाले संशोधनानुसार।																																																												
7.	रॉयल्टी की दर	110/- रुपये प्रति टन एवं समय-समय पर होने वाले संशोधनानुसार।																																																												
8.	प्रीमियम की आरक्षित दर	प्रचलित दर की 20 प्रतिशत																																																												
9.	भूमि का प्रकार	खातेदारी भूमि																																																												
10.	प्लॉट के सीमा स्तम्भों के आक्षन्तर व देशान्तर	<table border="1"> <thead> <tr> <th>सीमा स्तम्भ</th> <th>अक्षान्तर (Latitude)</th> <th>देशान्तर (Longitude)</th> </tr> </thead> <tbody> <tr><td>A</td><td>76°01'21.34586"</td><td>24°29'31.82594"</td></tr> <tr><td>B</td><td>76°01'17.03517"</td><td>24°29'33.05617"</td></tr> <tr><td>C</td><td>76°01'17.60651"</td><td>24°29'34.48585"</td></tr> <tr><td>D</td><td>76°01'18.08861"</td><td>24°29'36.79639"</td></tr> <tr><td>E</td><td>76°01'19.17392"</td><td>24°29'40.28536"</td></tr> <tr><td>F</td><td>76°01'20.72730"</td><td>24°29'43.03030"</td></tr> <tr><td>G</td><td>76°01'22.26164"</td><td>24°29'42.72603"</td></tr> <tr><td>H</td><td>76°01'22.38430"</td><td>24°29'43.06379"</td></tr> <tr><td>I</td><td>76°01'24.04713"</td><td>24°29'42.42979"</td></tr> <tr><td>J</td><td>76°01'23.29386"</td><td>24°29'40.94580"</td></tr> <tr><td>K</td><td>76°01'22.93870"</td><td>24°29'41.06877"</td></tr> <tr><td>L</td><td>76°01'21.35453"</td><td>24°29'37.94716"</td></tr> <tr><td>M</td><td>76°01'22.74168"</td><td>24°29'37.45650"</td></tr> <tr><td>N</td><td>76°01'21.53172"</td><td>24°29'34.59903"</td></tr> <tr><td>O</td><td>76°01'22.72705"</td><td>24°29'34.27405"</td></tr> <tr><td>P</td><td>76°01'22.29863"</td><td>24°29'32.92652"</td></tr> <tr><td>Q</td><td>76°01'25.14723"</td><td>24°29'32.67574"</td></tr> <tr><td>R</td><td>76°01'24.97189"</td><td>24°29'31.36798"</td></tr> <tr><td>S</td><td>76°01'21.10954"</td><td>24°29'31.47548"</td></tr> </tbody> </table>	सीमा स्तम्भ	अक्षान्तर (Latitude)	देशान्तर (Longitude)	A	76°01'21.34586"	24°29'31.82594"	B	76°01'17.03517"	24°29'33.05617"	C	76°01'17.60651"	24°29'34.48585"	D	76°01'18.08861"	24°29'36.79639"	E	76°01'19.17392"	24°29'40.28536"	F	76°01'20.72730"	24°29'43.03030"	G	76°01'22.26164"	24°29'42.72603"	H	76°01'22.38430"	24°29'43.06379"	I	76°01'24.04713"	24°29'42.42979"	J	76°01'23.29386"	24°29'40.94580"	K	76°01'22.93870"	24°29'41.06877"	L	76°01'21.35453"	24°29'37.94716"	M	76°01'22.74168"	24°29'37.45650"	N	76°01'21.53172"	24°29'34.59903"	O	76°01'22.72705"	24°29'34.27405"	P	76°01'22.29863"	24°29'32.92652"	Q	76°01'25.14723"	24°29'32.67574"	R	76°01'24.97189"	24°29'31.36798"	S	76°01'21.10954"	24°29'31.47548"
सीमा स्तम्भ	अक्षान्तर (Latitude)	देशान्तर (Longitude)																																																												
A	76°01'21.34586"	24°29'31.82594"																																																												
B	76°01'17.03517"	24°29'33.05617"																																																												
C	76°01'17.60651"	24°29'34.48585"																																																												
D	76°01'18.08861"	24°29'36.79639"																																																												
E	76°01'19.17392"	24°29'40.28536"																																																												
F	76°01'20.72730"	24°29'43.03030"																																																												
G	76°01'22.26164"	24°29'42.72603"																																																												
H	76°01'22.38430"	24°29'43.06379"																																																												
I	76°01'24.04713"	24°29'42.42979"																																																												
J	76°01'23.29386"	24°29'40.94580"																																																												
K	76°01'22.93870"	24°29'41.06877"																																																												
L	76°01'21.35453"	24°29'37.94716"																																																												
M	76°01'22.74168"	24°29'37.45650"																																																												
N	76°01'21.53172"	24°29'34.59903"																																																												
O	76°01'22.72705"	24°29'34.27405"																																																												
P	76°01'22.29863"	24°29'32.92652"																																																												
Q	76°01'25.14723"	24°29'32.67574"																																																												
R	76°01'24.97189"	24°29'31.36798"																																																												
S	76°01'21.10954"	24°29'31.47548"																																																												

सहायक खनि अभियन्ता
(मलिक उस्तर)

सहायक खनि अभियन्ता
झालावाड़

क्र.सं. 7 पर अर्जित रामलरी की दर शासन की अर्जिसूचना
दि 27-10-17 से संशोधन की गयी है।

कार्यालय सहायक खनि अभियन्ता, खान एवं भू-विज्ञान विभाग, झालावाड

कमरा नं. 156, भूलत पर, मिनि सचिवालय, झालावाड - 326001

Email - ame.jhalawar@rajasthan.gov.in

Tel No. 07432-232414

क्र.सं.	ई-ऑक्शन हेतु प्लॉट विवरण	अन्य विवरण																																							
1.	प्लॉट क्रमांक	20																																							
2.	कार्यालय का नाम जहां प्लॉट आता है	सहायक खनि अभियन्ता, झालावाड																																							
3.	प्लॉट का राजस्व ग्राम, तहसील, जिला	मिपल्या, पचपहाड़, झालावाड																																							
4.	प्लॉट का क्षेत्रफल	40000 वर्ग मीटर या 4.0 हैक्टेयर																																							
5.	खनिज	लाइमस्टोन (जायमेन्शनल)																																							
6.	स्थिरभाटक	280000/- प्रतिवर्ष एवं समय-समय पर होने वाले संशोधनानुसार।																																							
7.	रॉयल्टी की दर	110/-रुपये प्रति टन एवं समय-समय पर होने वाले संशोधनानुसार।																																							
8.	प्रिमियम की आरक्षित दर	प्रचलित दर की 20 प्रतिशत																																							
9.	भूमि का प्रकार	खातेदारी भूमि, खसरा नं. 846 रक्बा 15 बीघा 6 बिस्वा में से 0 बीघा 8 बिस्वा, खसरा नं. 867 रक्बा 0 बीघा 4 बिस्वा, खसरा नं. 868 रक्बा 2 बीघा 14 बिस्वा, खसरा नं. 869/1 रक्बा 2 बीघा 7 बिस्वा में से 2 बीघा 5 बिस्वा, खसरा नं. 870 रक्बा 0 बीघा 6 बिस्वा में से 0 बिघा 3 बिस्वा, खसरा नं. 871 रक्बा 15 बिघा 4 बिस्वा में से 8 बीघा 2 बिस्वा कुल क्षेत्रफल 15 बिघा 16 बिस्वा																																							
10.	प्लॉट के सीमा स्तम्भों के अक्षान्तर व देशान्तर	<table border="1"> <thead> <tr> <th>सीमा स्तम्भ</th> <th>अक्षान्तर (Latitude)</th> <th>देशान्तर (Longitude)</th> </tr> </thead> <tbody> <tr><td>A</td><td>76°00'45.26839"</td><td>24°31'47.81528"</td></tr> <tr><td>B</td><td>76°00'49.92759"</td><td>24°31'48.31195"</td></tr> <tr><td>C</td><td>76°00'49.70850"</td><td>24°31'45.10537"</td></tr> <tr><td>D</td><td>76°00'50.01634"</td><td>24°31'45.09903"</td></tr> <tr><td>E</td><td>76°00'50.08527"</td><td>24°31'48.36603"</td></tr> <tr><td>F</td><td>76°00'53.61915"</td><td>24°31'48.74254"</td></tr> <tr><td>G</td><td>76°00'53.69889"</td><td>24°31'41.97444"</td></tr> <tr><td>H</td><td>76°00'49.95209"</td><td>24°31'42.49198"</td></tr> <tr><td>I</td><td>76°00'49.96944"</td><td>24°31'43.19598"</td></tr> <tr><td>J</td><td>76°00'47.30476"</td><td>24°31'43.30856"</td></tr> <tr><td>K</td><td>76°00'47.29701"</td><td>24°31'42.89692"</td></tr> <tr><td>L</td><td>76°00'45.05212"</td><td>24°31'43.12803"</td></tr> </tbody> </table>	सीमा स्तम्भ	अक्षान्तर (Latitude)	देशान्तर (Longitude)	A	76°00'45.26839"	24°31'47.81528"	B	76°00'49.92759"	24°31'48.31195"	C	76°00'49.70850"	24°31'45.10537"	D	76°00'50.01634"	24°31'45.09903"	E	76°00'50.08527"	24°31'48.36603"	F	76°00'53.61915"	24°31'48.74254"	G	76°00'53.69889"	24°31'41.97444"	H	76°00'49.95209"	24°31'42.49198"	I	76°00'49.96944"	24°31'43.19598"	J	76°00'47.30476"	24°31'43.30856"	K	76°00'47.29701"	24°31'42.89692"	L	76°00'45.05212"	24°31'43.12803"
सीमा स्तम्भ	अक्षान्तर (Latitude)	देशान्तर (Longitude)																																							
A	76°00'45.26839"	24°31'47.81528"																																							
B	76°00'49.92759"	24°31'48.31195"																																							
C	76°00'49.70850"	24°31'45.10537"																																							
D	76°00'50.01634"	24°31'45.09903"																																							
E	76°00'50.08527"	24°31'48.36603"																																							
F	76°00'53.61915"	24°31'48.74254"																																							
G	76°00'53.69889"	24°31'41.97444"																																							
H	76°00'49.95209"	24°31'42.49198"																																							
I	76°00'49.96944"	24°31'43.19598"																																							
J	76°00'47.30476"	24°31'43.30856"																																							
K	76°00'47.29701"	24°31'42.89692"																																							
L	76°00'45.05212"	24°31'43.12803"																																							

रवि कुमार
(मलिक उस्तर)

सहायक खनि अभियन्ता, झालावाड

क्र.सं 7 पर अर्जित रामलरी की दर शासन की अधिसूचना
दि. 27-10-17 से संशोधन की गयी है

कार्यालय सहायक खनि अभियन्ता, खान एवं भू-विज्ञान विभाग, झालावाड़

कमरा नं. 156, भूजत पर, मिनि सचिवालय, झालावाड़ - 326001

Email - ame.jhalawar@rajasthan.gov.in

Tel No. 07432-232414

क्र.सं.	ई-ऑक्शन हेतु प्लॉट विवरण	अन्य विवरण															
1.	प्लॉट क्रमांक	21															
2.	कार्यालय का नाम जहां प्लॉट आता है	सहायक खनि अभियन्ता, झालावाड़															
3.	प्लॉट का राजस्व ग्राम, तहसील, जिला	बिरियाखेड़ी, झालरापाटन, झालावाड़															
4.	प्लॉट का क्षेत्रफल	4.0 हैक्टेयर															
5.	खनिज	लाईमस्टोन (ऑक्शनल)															
6.	स्थिरभाटक	280000/- प्रतिवर्ष एवं समय-समय पर होने वाले संशोधनानुसार।															
7.	रॉयल्टी की दर	110/- रुपये प्रति टन एवं समय-समय पर होने वाले संशोधनानुसार।															
8.	प्रिमियम की आरक्षित दर	प्रचलित दर की 20 प्रतिशत															
9.	भूमि का प्रकार	खातेदारी भूमि, खसरा नं. 206 रकबा 2 बीघा 0 बिस्वा में से 1 बीघा 19 बिस्वा, खसरा नं. 204 रकबा 2 बीघा 3 बिस्वा में से 2 बीघा 2 बिस्वा, खसरा नं. 339/203 रकबा 1 बीघा 13 बिस्वा में से 1 बीघा 11 बिस्वा खसरा नं. 338/203 रकबा 0 बीघा 11 बिस्वा में से 0 बीघा 10 बिस्वा खसरा नं. 202 रकबा 2 बीघा 18 बिस्वा में से 2 बीघा 3 बिस्वा, खसरा नं. 336/201 रकबा 0 बीघा 12 बिस्वा में से 0 बीघा 11 बिस्वा, खसरा नं. 337/201 रकबा 1 बीघा 17 बिस्वा में से 0 बीघा 17 बिस्वा, खसरा नं. 198/260 रकबा 1 बीघा 6 बिस्वा में से 1 बीघा 4 बिस्वा, खसरा नं. 198/261 रकबा 1 बीघा 6 बिस्वा में से 1 बीघा 4 बिस्वा, खसरा नं. 198/262 रकबा 1 बीघा 6 बिस्वा में से 1 बीघा 4 बिस्वा, खसरा नं. 197/259 रकबा 0 बीघा 10 बिस्वा में से 0 बीघा 10 बिस्वा, खसरा नं. 340/205 रकबा 1 बीघा 6 बिस्वा में से 0 बीघा 4 बिस्वा, खसरा नं. 341/205 रकबा 2 बीघा 0 बिस्वा में से 1 बीघा 17 बिस्वा, कुल क्षेत्रफल 15 बिघा 16 बिस्वा															
10.	प्लॉट के सीमा स्तम्भों के अक्षान्तर व देशान्तर	<table border="1"> <thead> <tr> <th>सीमा स्तम्भ</th> <th>अक्षान्तर (Latitude)</th> <th>देशान्तर (Longitude)</th> </tr> </thead> <tbody> <tr> <td>A</td> <td>76°01'21.34586"</td> <td>24°29'31.82594"</td> </tr> <tr> <td>B</td> <td>76°01'17.03517"</td> <td>24°29'33.05617"</td> </tr> <tr> <td>C</td> <td>76°01'17.60651"</td> <td>24°29'34.48585"</td> </tr> <tr> <td>D</td> <td>76°01'18.08861"</td> <td>24°29'36.79639"</td> </tr> </tbody> </table>	सीमा स्तम्भ	अक्षान्तर (Latitude)	देशान्तर (Longitude)	A	76°01'21.34586"	24°29'31.82594"	B	76°01'17.03517"	24°29'33.05617"	C	76°01'17.60651"	24°29'34.48585"	D	76°01'18.08861"	24°29'36.79639"
सीमा स्तम्भ	अक्षान्तर (Latitude)	देशान्तर (Longitude)															
A	76°01'21.34586"	24°29'31.82594"															
B	76°01'17.03517"	24°29'33.05617"															
C	76°01'17.60651"	24°29'34.48585"															
D	76°01'18.08861"	24°29'36.79639"															

E	76°01'17.17392"	24°29'40.28536"
F	76°01'20.72730"	24°29'43.03030"
G	76°01'22.26164"	24°29'42.72603"
H	76°01'22.38430"	24°29'43.06379"
I	76°01'24.04713"	24°29'42.42979"
J	76°01'23.29386"	24°29'40.94580"
K	76°01'22.93870"	24°29'41.06877"
L	76°01'21.35453"	24°29'37.94716"
M	76°01'22.74168"	24°29'37.45650"
N	76°01'21.53172"	24°29'34.59903"
O	76°01'22.72705"	24°29'34.27405"
P	76°01'22.29863"	24°29'32.92652"
Q	76°01'25.14723"	24°29'32.67574"
R	76°01'24.97189"	24°29'31.36798"
S	76°01'21.10954"	24°29'31.47548"

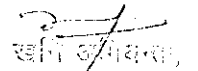
W. S. S.
(मलिक उस्तर)

सहायक खनि अभियन्ता
झालावाड

क्र. मं 7 पर अंकित वापसी की दर प्राप्ति की अधिसूचना
दि 27-10-17 से संशोधित की गयी है।

राजस्थान-सरकार
कार्यालय खनि अभियन्ता, खान एवं भू-विज्ञान विभाग, आमेट जिला राजसमन्द (राज.)

क्र.सं.	विवरण		
1	प्लॉट क्रमांक 1		
2	कार्यालय का नाम जहां प्लॉट आता है खनि अभियन्ता, आमेट		
3	प्लॉट का राजस्व ग्राम, तहसील, जिला राजस्व ग्राम बाधा का खेड़ा, तहसील देवगढ़, जिला राजसमंद		
4	प्लॉट का क्षेत्रफल 1.3165 हैक्टर		
5	खनिज ग्रेनाइट		
6	स्थिरभाटक राजस्थान अप्रधान खनिज रियायत नियमावली, 2017 के नियम 28(2)(ii) के कम में शिड्यूल III अनुसार एवं समय समय पर होने वाले संशोधननुसार		
7	रीयल्टी की दर राजस्थान अप्रधान खनिज रियायत नियमावली, 2017 के द्वितीय अनुसूची के अनुसार		
8	रीयल्टी की आरक्षित दर प्रचलित रीयल्टी दर की 20 प्रतिशत		
9	भूले का प्रकार राजस्व ग्राम बाधा का खेड़ा, तहसील देवगढ़, जिला राजसमंद की बिलानाम आराजी नम्बर 1		
10	प्लॉट के सीमा रेखाओं के अक्षांतर व देशान्तर		
	सीमा स्थान	अक्षांतर	देशान्तर
	A	25°29'33.05189"	73°59'47.24999"
	B	25°29'29.74825"	73°59'47.24999"
	C	25°29'29.74825"	73°59'43.57735"
	D	25°29'31.23567"	73°59'43.57735"
	E	25°29'31.23567"	73°59'40.90445"
	F	25°29'33.05189"	73°59'40.90445"


खनि अभियन्ता,
आमेट

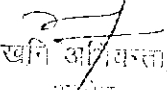
राजस्थान-सरकार
कार्यालय खनि अभियन्ता, खान एवं भू-विज्ञान विभाग, आमेट जिला राजसमन्द (राज.)

क्र.स.	विवरण		
1	प्लॉट क्रमांक		
2	कार्यालय का नाम जहां प्लॉट आता है		
3	प्लॉट का राजस्व ग्राम, तहसील, जिला		
4	प्लॉट का क्षेत्रफल		
5	खनिज		
6	स्थिरभाटक		
7	रॉयल्टी की दर		
8	प्रीमियम की आरक्षित दर		
8	भूमि का प्रकार		
9	प्लॉट के सीमा स्तम्भों के अक्षान्तर व देशान्तर		
	सीमा स्तम्भ	अक्षान्तर	देशान्तर
	A	25°29'33.05189"	73°59'40.90445"
	B	25°29'31.23567"	73°59'40.90445"
	C	25°29'31.23567"	73°59'37.32438"
	D	25°29'33.05189"	73°59'37.32438"

खनि अभियन्ता,
आमेट

राजस्थान-सरकार
कार्यालय खनि अभियन्ता, खान एवं भू-विज्ञान विभाग, आमेट जिला राजसमन्द (राज.)

क्र.सं.	विवरण																		
1	प्लॉट क्रमांक																		
2	कार्यालय का नाम जहां प्लॉट आता है																		
3	प्लॉट का राजस्व ग्राम, तहसील, जिला																		
4	प्लॉट का क्षेत्रफल																		
5	खनिज																		
6	रिथरभाटक																		
7	रॉयल्टी की दर																		
8	प्रीमियम की आरक्षित दर भूमि का प्रकार																		
9	प्लॉट के सीमा स्तम्भों के अक्षान्तर व देशान्तर																		
	<table border="1"> <thead> <tr> <th>सीमा स्तम्भ</th> <th>अक्षान्तर</th> <th>देशान्तर</th> </tr> </thead> <tbody> <tr> <td>A</td> <td>25°29'33.05189"</td> <td>73°59'37.32438"</td> </tr> <tr> <td>B</td> <td>25°29'31.23567"</td> <td>73°59'37.32438"</td> </tr> <tr> <td>C</td> <td>25°29'31.23567"</td> <td>73°59'31.87215"</td> </tr> <tr> <td>D</td> <td>25°29'31.78319"</td> <td>73°59'32.79335"</td> </tr> <tr> <td>E</td> <td>25°29'33.05189"</td> <td>73°59'37.69978"</td> </tr> </tbody> </table>	सीमा स्तम्भ	अक्षान्तर	देशान्तर	A	25°29'33.05189"	73°59'37.32438"	B	25°29'31.23567"	73°59'37.32438"	C	25°29'31.23567"	73°59'31.87215"	D	25°29'31.78319"	73°59'32.79335"	E	25°29'33.05189"	73°59'37.69978"
सीमा स्तम्भ	अक्षान्तर	देशान्तर																	
A	25°29'33.05189"	73°59'37.32438"																	
B	25°29'31.23567"	73°59'37.32438"																	
C	25°29'31.23567"	73°59'31.87215"																	
D	25°29'31.78319"	73°59'32.79335"																	
E	25°29'33.05189"	73°59'37.69978"																	


खनि अभियन्ता,
आमेट

राजस्थान-सरकार
कार्यालय खनि अभियन्ता, खान एवं भू-विज्ञान विभाग, अमेट जिला राजसमन्द (राज.)

कं.स.	विवरण		
1	प्लॉट क्रमांक	4	
2	कार्यालय का नाम जहां प्लॉट आता है	खनि अभियन्ता, अमेट	
3	प्लॉट का राजस्व ग्राम, तहसील, जिला	बाघा का खेड़ा, देवगढ, राजसमन्द	
4	प्लॉट का क्षेत्रफल	1.00 हैक्टर	
5	खनिज	ग्रेनाईट	
6	स्थिरभाटक	राजरथान अप्रधान खनिज रियायत नियमावली, 2017 के नियम 28(2)(ii) के कम में शिड्यूल III अनुसार एवं समय समय पर होने वाले संशोधननुसार	
7	रॉगल्टी की दर	राजरथान अप्रधान खनिज रियायत नियमावली, 2017 के द्वितीय अनुसुची के अनुसार	
	प्रीमियम की आरक्षित दर	प्रचलित रॉगल्टी दर की 20 प्रतिशत	
8	भूमि का प्रकार	राजस्व ग्राम बाघा का खेड़ा, तहसील देवगढ, जिला राजसमन्द की विलानाम आराजी नम्बर 1	
9	प्लॉट के सीमा रतमों के आधार पर व देशांतर	सीमा रतम	देशांतर
		A	25°29'36.30118" 73°59'47.32063"
		B	25°29'33.05189" 73°59'47.32063"
		C	25°29'33.05189" 73°59'43.74050"
		D	25°29'36.30118" 73°59'43.74050"


खनि अभियन्ता,
अमेट

राजस्थान-सरकार
कार्यालय खनि अभियन्ता, खान एवं भू-विज्ञान विभाग, आमेट जिला राजसमन्द (राज.)

क्र.स.	विवरण
1	प्लॉट क्रमांक
2	कार्यालय का नाम जहां प्लॉट आता है
3	प्लॉट का राजस्व ग्राम, तहसील, जिला
4	प्लॉट का क्षेत्रफल
5	खनिज
6	स्थिरगाटक
7	रॉयल्टी की दर
8	प्रीमियम की शारक्षित दर भूमि का प्रकार
9	प्लॉट के सीमा रतमों के अक्षान्तर व देशान्तर
	राजस्थान अप्रधान खनिज रियायत नियमावली, 2017 के नियम 28(2)(ii) के क्रम में शिड्यूल III अनुसार एवं समय समय पर होने वाले संशोधननुसार
	राजस्थान अप्रधान खनिज रियायत नियमावली, 2017 के द्वितीय अनुसूची के अनुसार
	प्रचलित रॉयल्टी दर की 20 प्रतिशत
	राजस्व ग्राम बाधा का खेड़ा, तहसील देवगढ, जिला राजसमन्द की दिल्गाम आसजी नम्बर 1
	सीमा रतम अक्षान्तर देशान्तर
	A 25°29'36.30118" 73°59'43.74050"
	B 25°29'33.05189" 73°59'43.74050"
	C 25°29'33.05189" 73°59'40.16038"
	D 25°29'36.30118" 73°59'40.16038"

खनि अभियन्ता,
आमेट


राजस्थान-सरकार
कार्यालय खनि अभियन्ता, खान एवं भू-विज्ञान विभाग, आमेट जिला राजसमन्द (राज.)

क.स.	विवरण		
1	प्लॉट क्रमांक	6	
2	कार्यालय का नाम जहाँ प्लॉट आता है	खनि अभियन्ता, आमेट	
3	प्लॉट का राजस्व ग्राम, तहसील, जिला	बाघा का खेड़ा, देवगढ, राजसमन्द	
4	प्लॉट का क्षेत्रफल	1.00 हैक्टर	
5	खनिज	ग्रेनाईट	
6	स्थिरगाटक	राजस्थान अप्रधान खनिज रियायत नियमावली, 2017 के नियम 28(2)(ii) के कम में शिड्यूल III अनुसार एवं समय समय पर होने वाले संशोधननुसार	
7	संयन्त्री की दर	राजस्थान अप्रधान खनिज रियायत नियमावली, 2017 के द्वितीय अनुसूची के अनुसार	
8	प्रीमियम की आरक्षित दर भूमि का प्रकार	प्रचलित संयन्त्री दर की 20 प्रतिशत राजस्व ग्राम बाघा का खेड़ा, तहसील देवगढ, जिला राजसमन्द की विलगान आराजी नम्बर 1	
9	प्लॉट के सीमा रसायनों के अक्षान्तर व देशान्तर	सीमा रसायन	देशान्तर
		A	25°29'36.30118" 73°59'40.16038"
		B	25°29'33.05189" 73°59'40.16038"
		C	25°29'33.05189" 73°59'36.60732"
		D	25°29'36.30118" 73°59'36.60732"

27
खनि अभियन्ता,
आमेट


राजस्थान-सरकार
कार्यालय खनि अभियन्ता, खान एवं भू-विज्ञान विभाग, आमेट जिला राजसमन्द (राज.)

क्र.सं.	विवरण
1	प्लॉट क्रमांक 7
2	कार्यालय का नाम जहां प्लॉट आता है खनि अभियन्ता, आमेट
3	प्लॉट का राजस्व ग्राम, तहसील, जिला बाघा का खेड़ा, देवगढ, राजसमंद
4	प्लॉट का क्षेत्रफल 1.4682 हैक्टर
5	खनिज ग्रेनाईट
6	स्थिरभाटक राजस्थान अप्रधान खनिज रियायत नियमावली, 2017 के नियम 28(2)(ii) के क्रम में शिड्यूल III अनुसार एवं समय समय पर होने वाले संशोधननुसार
7	रॉयल्टी की दर राजस्थान अप्रधान खनिज रियायत नियमावली, 2017 के द्वितीय अनुसूची के अनुसार
8	प्रीमियम की आरक्षित दर प्रचलित रॉयल्टी दर की 20 प्रतिशत
8	भूमि का प्रकार राजस्व ग्राम बाघा का खेड़ा, तहसील देवगढ, जिला राजसमंद की विलानाम आराजी नम्बर 1
9	प्लॉट के सीमा स्तम्भों के अक्षान्तर व देशान्तर
	सीमा स्तम्भ
	अक्षान्तर
	देशान्तर
	A 25°29'36.30118" 73°59'36.60732"
	B 25°29'33.05189" 73°59'36.60732"
	C 25°29'33.05189" 73°59'31.66679"
	D 25°29'36.30118" 73°59'31.00841"


खनि अभियन्ता,
आमेट

राजस्थान-सरकार
कार्यालय खनि अभियन्ता, खान एवं भू-विज्ञान विभाग, आमेट जिला राजसमन्द (राज.)

क्र.स.	विवरण
1	प्लॉट क्रमांक
2	कार्यालय का नाम जहां प्लॉट आता है
3	प्लॉट का राजस्व ग्राम, तहसील, जिला
4	प्लॉट का क्षेत्रफल
5	खनिज
6	स्थिरभाटक
7	रॉयल्टी की दर
8	प्रीमियम की आरक्षित दर भूमि का प्रकार
9	प्लॉट के सीमा स्तम्भों के अक्षांश व देशांतर
	सीमा स्तम्भ
	अक्षांश
	देशांतर
	A
	B
	C
	D


खनि अभियन्ता,
आमेट

राजस्थान-सरकार
कार्यालय खनि अभियन्ता, खान एवं भू-विज्ञान विभाग, आमेट जिला राजसमन्द (राज.)

क्र.स.	विवरण		
1	प्लॉट क्रमांक		
2	कार्यालय का नाम जहां प्लॉट आता है		
3	प्लॉट का राजस्व ग्राम, तहसील, जिला		
4	प्लॉट का क्षेत्रफल		
5	खनिज		
6	रिधरभाटक		
7	सॉयल्टी की दर		
8	प्रीमियम की आरक्षित दर		
9	भूमि का प्रकार		
9	प्लॉट के सीमा रसांशों के अक्षान्तर व देशान्तर		
	सीमा रसांश	अक्षान्तर	देशान्तर
	A	25°29'36.30118"	73°59'43.74050"
	B	25°29'36.30118"	73°59'40.16038"
	C	25°29'39.52597"	73°59'40.16038"
	D	25°29'39.52597"	73°59'43.74050"

खनि अभियन्ता
आमेट

राजस्थान-सरकार
कार्यालय खनि अभियन्ता, खान एवं भू-विज्ञान विभाग, आमेट जिला राजसमन्द (राज.)

कं. सं.	विवरण		
1	प्लॉट क्रमांक	10	
2	कार्यालय का नाम जहां प्लॉट आता है	खनि अभियन्ता, आमेट	
3	प्लॉट का राजस्व ग्राम, तहसील, जिला	बाघा का खेड़ा, देवगढ़, राजसमंद	
4	प्लॉट का क्षेत्रफल	1.00 हैक्टर	
5	खनिज	ग्रेनाईट	
6	स्थिरभाटक	राजस्थान अप्रधान खनिज रियायत नियमावली, 2017 के नियम 28(2)(ii) के कम में शिड्यूल III अनुसार एवं समय समय पर होने वाले संशोधनानुसार	
7	रोयल्टी की दर	राजस्थान अप्रधान खनिज रियायत नियमावली, 2017 के द्वितीय अनुसूची के अनुसार	
8	प्रीमियम की आरक्षित दर या अन्य प्रकार	प्रचलित रोयल्टी दर की 20 प्रतिशत	
9	प्लॉट के सीमा रसमों के अज्ञान्तर व देशान्तर	राजस्व ग्राम बाघा का खेड़ा, तहसील देवगढ़, जिला राजसमंद की विलानाम आराजी नम्बर 1	
		सीमा रसम	देशान्तर
		A	25°29'36.30118" 73°59'40.16038"
		B	25°29'36.30118" 73°59'36.60732"
		C	25°29'39.52597" 73°59'36.60732"
		D	25°29'39.52597" 73°59'40.16038"

राजि अ. अ. अ. अ.
अ. अ. अ.

राजस्थान-सरकार
कार्यालय खनि अभियन्ता, खान एवं भू-विज्ञान विभाग, आमेट जिला राजसमन्द (राज.)

क्र.स.	विवरण
1	प्लॉट क्रमांक
2	कार्यालय का नाम जहाँ प्लॉट आता है
3	प्लॉट का राजस्व ग्राम, तहसील, जिला
4	प्लॉट का क्षेत्रफल
5	खनिज
6	स्थिरगाटक
7	रियल्टी की दर
8	सीमा स्तम्भ की आरक्षित दर भूमि का प्रकार
9	प्लॉट के सीमा स्तम्भों के अक्षान्तर व देशान्तर
	राजस्थान अप्रधान खनिज रियायत नियमावली, 2017 के नियम 28(2)(ii) के तहत में शिड्यूल III अनुसार एवं समय समय पर होने वाले संशोधननुसार
	राजस्थान अप्रधान खनिज रियायत नियमावली, 2017 के शिर्षक अनुसूची के अनुसार
	प्रचलित रियल्टी दर की 20 प्रतिशत
	राजस्व ग्राम बाधा का खेड़ा, तहसील देवगढ़, जिला राजसमंद की दिलानाम आराजी नंबर 1
	ग्रेनाइट
	1.3546 हैक्टर
	11
	खनि अभियन्ता, आमेट
	बाधा का खेड़ा, देवगढ़, राजसमंद
	सीमा स्तम्भ
	अक्षान्तर
	देशान्तर
	A
	B
	C
	D
	E
	F
	25°29'36.30118"
	25°29'36.30118"
	25°29'38.39883"
	25°29'38.75626"
	25°29'39.52597"
	25°29'39.52597"
	73°59'36.60732
	73°59'31.00841"
	73°59'31.00841"
	73°59'33.64612"
	73°59'33.73506"
	73°59'36.60732"

खनि अभियन्ता,
आमेट

राजस्थान-सरकार
कार्यालय खनि अभियन्ता, खान एवं भू-विज्ञान विभाग, आमेट जिला राजसमन्द (राज.)

क्र.स.	विवरण			
1	प्लॉट क्रमांक	12		
2	कार्यालय का नाम जहां प्लॉट आता है	खनि अभियन्ता, आमेट		
3	प्लॉट का राजस्व ग्राम, तहसील, जिला	बाघा का खेड़ा, देवगढ, राजसमंद		
4	प्लॉट का क्षेत्रफल	1.00 हैक्टर		
5	खनिज	ग्रेनाईट		
6	रिथरभाहक	राजस्थान अप्रधान खनिज रियायत नियमावली, 2017 के नियम 28(2)(ii) के काम में शिख्यूल III अनुसार एवं समय समय पर होने वाले राशोधनुसार		
7	रॉयल्टी की दर	राजस्थान अप्रधान खनिज रियायत नियमावली, 2017 के त्रितीय अनुसुची के अनुसार		
	प्रीमियम का आरक्षित दर	प्रचलित रॉयल्टी दर की 20 प्रतिशत		
8	भूमि का प्रकार	राजस्व ग्राम बाघा का खेड़ा, तहसील देवगढ, जिला राजसमंद की बिलानाम आराजी नम्बर 1		
9	प्लॉट के सीमा स्तम्भों के अक्षान्तर व देशान्तर	सीमा स्तम्भ	अक्षान्तर	देशान्तर
		A	25°29'39.52597"	73°59'47.32053"
		B	25°29'39.52597"	73°59'43.74050"
		C	25°29'42.79977"	73°59'43.74050"
		D	25°29'42.79977"	73°59'47.32053"

खनि अभियन्ता,
आमेट

राजस्थान-सरकार
कार्यालय खनि अभियन्ता, खान एवं भू-विज्ञान विभाग, आमेट जिला राजसमन्द (राज.)

क्र.सं.	विवरण
1	प्लॉट क्रमांक 13
2	कार्यालय का नाम जहां प्लॉट आता है खनि अभियन्ता, आमेट
3	प्लॉट का राजस्व ग्राम, तहसील, जिला बाघा का खेड़ा, देवगढ़, राजसमंद
4	प्लॉट का क्षेत्रफल 1.00 हैक्टर
5	खनिज ग्रेनाईट
6	सिंथरमाटक राजस्थान अधिधान खनिज रियायत नियमावली, 2017 के नियम 28(2)(ii) के क्रम में शिड्यूल III अनुसार एवं समय समय पर होने वाले संशोधनानुसार
7	रॉयल्टी की दर राजस्थान अधिधान खनिज रियायत नियमावली, 2017 के द्वितीय अनुसूची के अनुसार
8	प्रीमियम की आरक्षित दर प्रचलित रॉयल्टी दर की 2% प्रतिशत
8	भूमि का प्रकार राजस्व ग्राम बाघा का खेड़ा, तहसील देवगढ़, जिला राजसमंद की विलानाम आराजी नम्बर 1
9	प्लॉट के सीमा स्तम्भों के अक्षान्तर व देशान्तर
	सीमा स्तम्भ
	अक्षान्तर
	देशान्तर
	A 25°29'39.52597" 73°59'43.74050"
	B 25°29'39.52597" 73°59'40.16038"
	C 25°29'42.79977" 73°59'40.16038"
	D 25°29'42.79977" 73°59'43.74050"

खनि अभियन्ता
आमेट

राजस्थान-सरकार
कार्यालय खनि अभियन्ता, खान एवं भू-विज्ञान विभाग, आमेट जिला राजसमन्द (राज.)

क्र.सं.	विवरण
1	प्लॉट क्रमांक
2	कार्यालय का नाम जहां प्लॉट आता है
3	प्लॉट का राजस्व ग्राम, तहसील, जिला
4	प्लॉट का क्षेत्रफल
5	खनिज
6	स्थिरभाटक
7	रॉयल्टी की दर
8	भूमि का प्रकार
9	प्लॉट के सीमा स्तम्भों के अक्षांश व देशान्तर

सीमा स्तम्भ	अक्षांश	देशान्तर
A	25°29'39.52597"	73°59'40.16038"
B	25°29'39.52597"	73°59'33.73506"
C	25°29'41.89201"	73°59'33.99890"
D	25°29'42.79977"	73°59'33.32662"
E	25°29'42.79977"	73°59'40.16038"

खनि अभियन्ता,
आमेट

राजस्थान-सरकार
कार्यालय खनि अभियन्ता, खान एवं भू-विज्ञान विभाग, आमेट जिला राजसमन्द (राज.)

क्र.स.	विवरण		
1	प्लॉट क्रमांक	15	
2	कार्यालय का नाम जहां प्लॉट आता है	खनि अभियन्ता, आमेट	
3	प्लॉट का राजस्व ग्राम, तहसील, जिला	बाघा का खेड़ा, देवगढ, राजसमंद	
4	प्लॉट का क्षेत्रफल	1.1412 हैक्टर	
5	खनिज	ग्रेनाईट	
6	स्थिरभाटक	राजस्थान अप्रधान खनिज रियायत नियमावली, 2017 के नियम 28(2)(ii) के क्रम में शिड्यूल III अनुसार एवं समय समय पर होने वाले संशोधननुसार	
7	रोयल्टी की दर	राजस्थान अप्रधान खनिज रियायत नियमावली, 2017 के द्वितीय अनुसूची के अनुसार	
	प्रीमियम की आरक्षित दर	प्रचलित रोयल्टी दर की 20 प्रतिशत	
8	भूमि का प्रकार	राजस्व ग्राम बाघा का खेड़ा, तहसील देवगढ, जिला राजसमंद की विलानाम आराजी नम्बर 1	
9	प्लॉट के सीमा स्तम्भों के अक्षान्तर व देशान्तर	सीमा स्तम्भ	देशान्तर
		A	25°29'42.79977" 73°59'43.60150"
		B	25°29'42.79977" 73°59'43.60173"
		C	25°29'42.74150" 73°59'43.60173"
		D	25°29'45.66541" 73°59'38.67231"
		E	25°29'45.38485" 73°59'41.84397"
		F	25°29'44.87655" 73°59'43.18957"
		G	25°29'45.78530" 73°59'43.60150"

खनि अभियन्ता,
आमेट

राजस्थान-सरकार
कार्यालय खनि अभियन्ता, खान एवं भू-विज्ञान विभाग, आमेट जिला राजसमन्द (राज.)

क्र.स.	विवरण			
1	प्लॉट क्रमांक			
2	कार्यालय का नाम जहां प्लॉट आता है			
3	प्लॉट का राजस्व ग्राम, तहसील, जिला			
4	प्लॉट का क्षेत्रफल			
5	खनिज			
6	स्थिरभाटक			
7	रॉयल्टी की दर			
8	प्रीमियम की आशुत दर भूमि का प्रकार			
9	प्लॉट के सीमा स्तम्भों के अक्षांतर व देशान्तर	सीमा स्तम्भ	अक्षांतर	देशान्तर
		A	25°29'42.79977"	73°59'43.60173"
		B	25°29'42.79977"	73°59'35.87206"
		C	25°29'45.97593"	73°59'35.87206"
		D	25°29'45.97593"	73°59'43.60173"

खनि अभियन्ता
आमेट


राजस्थान-सरकार
कार्यालय खनि अभियन्ता, खान एवं भू-विज्ञान विभाग, आमेट जिला राजसमन्द (राज.)

क्र.सं.	विवरण																					
1	प्लॉट क्रमांक																					
2	कार्यालय का नाम जहां प्लॉट आता है																					
3	प्लॉट का राजस्व ग्राम, तहसील, जिला																					
4	प्लॉट का क्षेत्रफल																					
5	खनिज																					
6	स्थिरभाटक																					
7	रॉयल्टी की दर																					
8	भूमि का प्रकार																					
9	प्लॉट के सीमा स्तम्भों के अक्षांतर व देशान्तर																					
	<table border="1"> <thead> <tr> <th>सीमा स्तम्भ</th> <th>अक्षांतर</th> <th>देशान्तर</th> </tr> </thead> <tbody> <tr> <td>A</td> <td>25°29'42.79977"</td> <td>73°59'33.32662"</td> </tr> <tr> <td>B</td> <td>25°29'41.89201"</td> <td>73°59'33.99890"</td> </tr> <tr> <td>C</td> <td>25°29'41.61150"</td> <td>73°59'33.32662"</td> </tr> <tr> <td>D</td> <td>25°29'44.77561"</td> <td>73°59'28.73841"</td> </tr> <tr> <td>E</td> <td>25°29'45.97593"</td> <td>73°59'28.73841"</td> </tr> <tr> <td>F</td> <td>25°29'45.97593"</td> <td>73°59'33.32662"</td> </tr> </tbody> </table>	सीमा स्तम्भ	अक्षांतर	देशान्तर	A	25°29'42.79977"	73°59'33.32662"	B	25°29'41.89201"	73°59'33.99890"	C	25°29'41.61150"	73°59'33.32662"	D	25°29'44.77561"	73°59'28.73841"	E	25°29'45.97593"	73°59'28.73841"	F	25°29'45.97593"	73°59'33.32662"
सीमा स्तम्भ	अक्षांतर	देशान्तर																				
A	25°29'42.79977"	73°59'33.32662"																				
B	25°29'41.89201"	73°59'33.99890"																				
C	25°29'41.61150"	73°59'33.32662"																				
D	25°29'44.77561"	73°59'28.73841"																				
E	25°29'45.97593"	73°59'28.73841"																				
F	25°29'45.97593"	73°59'33.32662"																				

खनि अभियन्ता,
आमेट

राजस्थान-सरकार
कार्यालय खनि अभियन्ता, खान एवं भू-विज्ञान विभाग, आमेट जिला राजसमन्द (राज.)

क्र.सं.	विवरण		
1	प्लॉट क्रमांक		
2	कार्यालय का नाम जहां प्लॉट आता है		
3	प्लॉट का राजस्व ग्राम, तहसील, जिला		
4	प्लॉट का क्षेत्रफल		
5	खनिज		
6	स्थिरमाटक		
7	रोयल्टी की दर		
8	प्रीनिधम की आरक्षित दर		
8	भूमि का प्रकार		
9	प्लॉट के सीमा स्तम्भों के अक्षान्तर व देशान्तर		
	सीमा स्तम्भ	अक्षान्तर	देशान्तर
	A	25°29'46.01279"	73°59'43.60173"
	B	25°29'46.01279"	73°59'35.08962"
	C	25°29'49.23731"	73°59'35.08962"
	D	25°29'49.23731"	73°59'40.07486"
	E	25°29'48.65233"	73°59'39.85874"
	F	25°29'48.16102"	73°59'38.85890"


खनि अभियन्ता,
आमेट

एनेम्बर-84

राजस्थान-सरकार
कार्यालय खनि अभियन्ता, खान एवं भू-विज्ञान विभाग, आमेट जिला राजसमन्द (राज.)

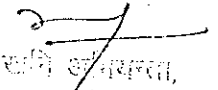
क्र.स.	विवरण
1	प्लॉट क्रमांक
2	कार्यालय का नाम जहाँ प्लॉट आता है
3	प्लॉट का राजस्व ग्राम, तहसील, जिला
4	प्लॉट का क्षेत्रफल
5	खनिज
6	स्थिरभाटक
7	रॉयल्टी की दर
8	भूमि का प्रकार
9	प्लॉट के सीमा स्तम्भों के अक्षान्तर व देशान्तर

सीमा स्तम्भ	अक्षान्तर	देशान्तर
A	25°29'45.97593"	73°59'35.08962"
B	25°29'45.93593"	73°59'29.89833"
C	25°29'49.23731"	73°59'31.39092"
D	25°29'49.23731"	73°59'35.08962"

खनि अभियन्ता,
आमेट

राजस्थान-सरकार
कार्यालय खनि अभियन्ता, खान एवं भू-विज्ञान विभाग, आमेट जिला राजसमन्द (राज.)

क्र.स.	विवरण		
1	प्लॉट क्रमांक		
2	कार्यालय का नाम जहां प्लॉट आता है		
3	प्लॉट का राजस्व ग्राम, तहसील, जिला		
4	प्लॉट का क्षेत्रफल		
5	खनिज		
6	स्थिरभाटक		
7	संयत्ती की दर		
8	प्रीमियम की आरक्षित दर		
9	भूमि का प्रकार		
9	प्लॉट के सीमा स्तम्भों के अक्षान्तर व देशान्तर		
	सीमा स्तम्भ	अक्षान्तर	देशान्तर
	A	25°29'49.23731	73°59'35.08962"
	B	25°29'52.02227"	73°59'35.08962"
	C	25°29'52.02227"	73°59'36.28263"
	D	25°29'49.23731	73°59'38.28294"
	E	25°29'52.29642"	73°59'39.92671"
	F	25°29'50.87982"	73°59'38.72612"
	G	25°29'50.09932"	73°59'40.52379"
	H	25°29'49.28008"	73°59'40.05254"
	I	25°29'49.23731	73°59'35.04021"


खनि अभियन्ता,
जिला


राजस्थान-सरकार
कार्यालय खनि अभियन्ता, खान एवं भू-विज्ञान विभाग, आमेट जिला राजसमन्द (राज.)

क्र.सं.	विवरण
1	प्लॉट क्रमांक
2	कार्यालय का नाम जहां प्लॉट आता है
3	प्लॉट का राजस्व ग्राम, तहसील, जिला
4	प्लॉट का क्षेत्रफल
5	खनिज
6	स्थिरभाटक
7	रॉयल्टी की दर
8	प्रीमियम की आरक्षित दर
8	भूमि का प्रकार
9	प्लॉट के सीमा स्तम्भों के अक्षांतर व देशान्तर
	सीमा स्तम्भ
	अक्षांतर
	देशान्तर
	A
	B
	C
	D
	E

खनि अभियन्ता,
आमेट


राजस्थान-सरकार
कार्यालय खनि अभियन्ता, खान एवं भू-विज्ञान विभाग, आमेट जिला राजसमन्द (राज.)

क्र.स.	विवरण		
1	प्लॉट क्रमांक 22		
2	कार्यालय का नाम खनि अभियन्ता, आमेट		
3	प्लॉट का राजस्व ग्राम, तहसील, जिला बाघा का खेड़ा, देवगढ, राजसमंद		
4	प्लॉट का क्षेत्रफल 1.5242 हैक्टर		
5	खनिज ग्रेनाईट		
6	रिधरभाटक राजस्थान अप्रधान खनिज रियायत नियमावली, 2017 के नियम 28(2)(ii) के क्रम में शिड्यूल III अनुसार एवं समय समय पर होने वाले संशोधननुसार		
7	रॉयल्टी की दर राजस्थान अप्रधान खनिज रियायत नियमावली, 2017 के द्वितीय अनुसूची के अनुसार प्रचलित रॉयल्टी दर की 20 प्रतिशत		
8	प्रीमियम की आरक्षित दर राजस्व ग्राम बाघा का खेड़ा, तहसील देवगढ, जिला राजसमंद की विलानाम आराजी नम्बर 1		
9	प्लॉट के सीमा स्तम्भों के अक्षांतर व देशान्तर		
	सीमा स्तम्भ	अक्षांतर	देशान्तर
	A	25°29'52.02227"	73°59'33.01312"
	B	25°29'52.02227"	73°59'31.36126"
	C	25°29'55.71918"	73°59'31.36126"
	D	25°29'56.47407"	73°59'34.81657"
	E	25°29'54.96844"	73°59'36.97343"
	F	25°29'54.64038"	73°59'36.48373"
	G	25°29'53.45647"	73°59'36.02007"
	H	25°29'52.02227"	73°59'36.19461"


खनि अभियन्ता,
आमेट

राजस्थान-सरकार
कार्यालय खनि अभियन्ता, खान एवं भू-विज्ञान विभाग, आमेट जिला राजसमन्द (राज.)

क्र.सं.	विवरण		
1	प्लॉट क्रमांक 23		
2	कार्यालय का नाम जहां प्लॉट आता है खनि अभियन्ता, आमेट		
3	प्लॉट का राजस्व ग्राम, तहसील, जिला बाघा का खेड़ा, देवगढ़, राजसमंद		
4	प्लॉट का क्षेत्रफल 1.6557 हैक्टर		
5	खनिज ग्रेनाईट		
6	स्थिरभाटक राजस्थान अप्रधान खनिज रियायत नियमावली, 2017 के नियम 28(2)(ii) के क्रम में शिड्यूल III अनुसार एवं समय समय पर होने वाले संशोधननुसार		
7	रॉयल्टी की दर राजस्थान अप्रधान खनिज रियायत नियमावली, 2017 के द्वितीय अनुसूची के अनुसार		
8	प्रीभियम की आरक्षित दर प्रचलित रॉयल्टी दर की 20 प्रतिशत		
9	भूमि का प्रकार राजस्व ग्राम बाघा का खेड़ा, तहसील देवगढ़, जिला राजसमंद की विलानाम आराजी नम्बर 1		
9	प्लॉट के सीमा स्तम्भों के अक्षान्तर व देशान्तर		
	सीमा स्तम्भ		
	अक्षान्तर		
	देशान्तर		
	A	25°29'52.02227"	73°59'35.08962"
	B	25°29'52.02227"	73°59'27.78100"
	C	25°29'51.05106"	73°59'25.36353"
	D	25°29'52.47015"	73°59'24.16654"
	E	25°29'54.45692"	73°59'25.51149"
	F	25°29'52.54538"	73°59'35.08962"


खनि अभियन्ता,
आमेट

राजस्थान सरकार
कार्यालय खनि अभियन्ता, झुन्झुनू

एनेक्शर - 89

क्रम सं.	विवरण																									
1	प्लॉट क्रमांक	01																								
2	कार्यालय का नाम जहाँ प्लॉट आता है	खनि अभियन्ता, झुन्झुनू																								
3	प्लॉट का राजस्व ग्राम, तहसील, जिला	प्रतिमा नगर, खेतड़ी, झुन्झुनू																								
4	प्लॉट का क्षेत्रफल	4.01487 हैक्टेयर																								
5	खनिज	फैल्सफार																								
6	स्थिर भाटक	रूपये 100.372/- प्रतिवर्ष एवं समय-समय पर होने वाले संशोधनानुसार																								
7	रॉयल्टी की दर	रूपये- 60./- प्रति टन एवं समय-समय पर होने वाले संशोधनानुसार																								
8	प्रीमियम की आरक्षित दर	प्रचलित रॉयल्टी दर की 20 प्रतिशत																								
8	भूमि का प्रकार	गैर मुमकीन रखा (राजकीय)																								
9	प्लॉट के सीमा रतम्हों के अक्षान्तर व देशान्तर	<table border="1"> <thead> <tr> <th>सीमा रतम्ह</th> <th>अक्षान्तर (Latitude)</th> <th>देशान्तर (Longitude)</th> </tr> </thead> <tbody> <tr> <td>A</td> <td>27°52'17.93790"</td> <td>75°48'58.56277"</td> </tr> <tr> <td>B</td> <td>27°52'20.25983"</td> <td>75°49'1.21760"</td> </tr> <tr> <td>C</td> <td>27°52'17.61034"</td> <td>75°49'5.57483"</td> </tr> <tr> <td>D</td> <td>27°52'13.63539"</td> <td>75°49'4.02014"</td> </tr> <tr> <td>E</td> <td>27°52'10.96158"</td> <td>75°49'1.63693"</td> </tr> <tr> <td>F</td> <td>27°52'14.38485"</td> <td>75°48'56.31426"</td> </tr> <tr> <td>G</td> <td>27°52'17.73610"</td> <td>75°48'58.89463"</td> </tr> </tbody> </table>	सीमा रतम्ह	अक्षान्तर (Latitude)	देशान्तर (Longitude)	A	27°52'17.93790"	75°48'58.56277"	B	27°52'20.25983"	75°49'1.21760"	C	27°52'17.61034"	75°49'5.57483"	D	27°52'13.63539"	75°49'4.02014"	E	27°52'10.96158"	75°49'1.63693"	F	27°52'14.38485"	75°48'56.31426"	G	27°52'17.73610"	75°48'58.89463"
सीमा रतम्ह	अक्षान्तर (Latitude)	देशान्तर (Longitude)																								
A	27°52'17.93790"	75°48'58.56277"																								
B	27°52'20.25983"	75°49'1.21760"																								
C	27°52'17.61034"	75°49'5.57483"																								
D	27°52'13.63539"	75°49'4.02014"																								
E	27°52'10.96158"	75°49'1.63693"																								
F	27°52'14.38485"	75°48'56.31426"																								
G	27°52'17.73610"	75°48'58.89463"																								

SM
खनि अभियन्ता, झुन्झुनू

SM

क्र०स० 7 पर संकित रायल्टी की दर शासन की अधिवक्त्राना
दि० 27-10-17 से संशोधन की गयी है।

डेलिनियेटेड प्लॉट का विवरण


क्र. सं.	विवरण		
1.	प्लॉट नम्बर	1	
2.	खनन पट्टा क्षेत्र	तहसील शेरगढ के ग्राम फतेहगढ (देवू) खसरा नम्बर 1698 की राजस्व सीमा।	
3.	कार्यालय का नाम जहाँ प्लॉट आता है	सहायक खनि अभियन्ता, बालेसर	
4.	खनिज	सैण्ड स्टोन (Used as cut Slabe, Patti, katla, Ashlar & Khanda)	
5.	क्षेत्रफल	1.00 हैक्टर	
6.	स्थिर भाटक	रु. 70,000/- प्रति वर्ष एवं समय - समय पर होने वाले संशोधनों के अनुसार	
7.	रॉयल्टी दर	एम.एम.सी.आर. 2017 की अनुसूची II में वर्णित दर एवं उसमें समय - समय पर होने वाले संशोधनों के अनुसार	
8.	प्रीमियम की आरक्षित राशि	प्रचलित रॉयल्टी दर का 20 प्रतिशत	
9.	भूमि का प्रकार, खसरा नं.	राजकीय भूमि खसरा संख्या 1698 (गै.मु. भाकर संलग्न विवरण अनुसार)	
10.	प्लॉट के सीमा स्तम्भों के अक्षान्तर व देशान्तर	सीमां स्तम्भ	देशान्तर
			(Latitude)
		A	26°-47'-38.82775
		B	26°-47'-38.89487
		C	26°-47'-35.64661
D	26°-47'-35.57948		
		देशान्तर	(Longitude)
			72°-22'-29.16371
			72°-22'-32.78324
			72°-22'-32.85803
			72°-22'-29.23852

eee
सहायक खनि अभियन्ता
बालेसर

राजस्थान सरकार
कार्यालय सहायक खनि अभियन्ता, खान एवं भू-विज्ञान विभाग, बालेसर

डेलिनियेटेड प्लॉट का विवरण

क्र. सं.	विवरण		
1.	प्लॉट नम्बर	2	
2.	प्लॉट का राजस्व गांव तहसील व जिला	ग्राम फतेहगढ (देवू) तहसील शेरगढ जिला जोधपुर	
3.	खनिज	सैण्ड स्टोन	
4.	क्षेत्रफल	1.00 हेक्टर	
5.	स्थिर भाटक	रु. 70,000/- प्रति वर्ष एवं समय - समय पर होने वाले संशोधनों के अनुसार	
6.	रॉयल्टी दर	एम.एम.सी.आर. 2017 की अनुसूची II में वर्णित दर एवं उसमें समय - समय पर होने वाले संशोधनों के अनुसार	
7.	प्रिमीयम की आरक्षित राशि	प्रचलित रॉयल्टी दर का 20 प्रतिशत	
8.	भूमि का प्रकार, खसरा नं.	राजकीय भूमि खसरा संख्या 1698 (गै.मु. भाकर संलग्न विवरण अनुसार)	
9.	प्लॉट के सीमा स्तम्भों के अक्षान्तर व देशान्तर	सीमा स्तम्भ	देशान्तर
			(Latitude)
			(Longitude)
		A	26°-47'-35.57948
		B	26°-47'-35.64661
C	26°-47'-32.39834		
D	26°-47'-32.33097		


सहायक खनि अभियन्ता
बालेसर

एने ५१२ - ९२

राजस्थान सरकार
कार्यालय सहायक खनि अभियंता, खान एवं भू-विज्ञान विभाग, बालेसर

डेलिनिटेड प्लॉट का विवरण

क्र. सं.	विवरण			
1.	प्लॉट नम्बर	3		
2.	प्लॉट का राजस्व गांव तहसील व जिला	ग्राम फतेहगढ (देचू) तहसील शेरगढ जिला जोधपुर		
3.	खनिज	सैण्ड स्टोन		
4.	क्षेत्रफल	1.00 हेक्टर		
5.	स्थिर भाटक	रु. 70,000/- प्रति वर्ष एवं समय - समय पर होने वाले संशोधनों के अनुसार		
6.	रॉयल्टी दर	एम.एम.सी.आर. 2017 की अनुसूची II में वर्णित दर एवं उसमें समय - समय पर होने वाले संशोधनों के अनुसार		
7.	प्रिमीयम की आरक्षित राशि	प्रचलित रॉयल्टी दर का 20 प्रतिशत		
8.	भूमि का प्रकार, खसरा नं.	राजकीय भूमि खसरा संख्या 1698 (गै.मु. भाकर संलग्न विवरण अनुसार)		
9.	प्लॉट के सीमा स्तम्भों के अक्षान्तर व देशान्तर	सीमा स्तम्भ	आक्षांतर (Latitude)	देशान्तर (Longitude)
		A	26°-47'-33.53524	72°-22'-32.90663
		B	26°-47'-33.60231	72°-22'-36.52613
		C	26°-47'-30.35406	72°-22'-36.60087
		D	26°-47'-30.28697	72°-22'-32.98141

cle
सहायक खनि अभियन्ता
बालेसर

राजस्थान सरकार
कार्यालय सहायक खनि अभियंता, खान एवं भू-विज्ञान विभाग, बालेसर

डेलिनियेटेड प्लॉट का विवरण

क्र. सं.	विवरण		
1.	प्लॉट नम्बर	4	
2.	प्लॉट का राजस्व गांव तहसील व जिला	ग्राम फतेहगढ (देचू) तहसील शेरगढ जिला जोधपुर	
3.	खनिज	सेण्ड स्टोन	
4.	क्षेत्रफल	1.00 हेक्टर	
5.	स्थिर भाटक	रु. 70,000/- प्रति वर्ष एवं समय - समय पर होने वाले संशोधनों के अनुसार	
6.	रॉयल्टी दर	एम.एन.सी.आर. 2017 की अनुसूची II में वर्णित दर एवं उसमें समय - समय पर होने वाले संशोधनों के अनुसार	
7.	प्रिमीयम की आरक्षित राशि	प्रचलित रॉयल्टी दर का 20 प्रतिशत	
8.	भूमि का प्रकार, खसरा नं.	राजकीय भूमि खसरा संख्या 1698 (गै.मु. भाकर संलग्न विवरण अनुसार)	
9.	प्लॉट के सीमा स्तम्भों के अक्षान्तर व देशान्तर	सीमा स्तम्भ	देशान्तर
			(Latitude)
		A	26°-47'-36.78346
		B	26°-47'-36.85057
		C	26°-47'-33.60231
	D	26°-47'-33.53524	
			देशान्तर (Longitude)
			72°-22'-32.83186
			72°-22'-36.45138
			72°-22'-36.52613
			72°-22'-32.90663

che
सहायक खनि अभियंता
बालेसर

एनेक्शर-१५

राजस्थान सरकार
कार्यालय सहायक खनि अभियंता, खान एवं भू-विज्ञान विभाग, बालेसर

डेलिनियेटेड प्लॉट का विवरण


क्र. सं.		विवरण		
1.	प्लॉट नम्बर	5		
2.	प्लॉट का राजस्व गांव तहसील व जिला	ग्राम फतेहगढ (देवू) तहसील शेरगढ जिला जोधपुर		
3.	खनिज	सेण्ड स्टोन		
4.	क्षेत्रफल	1.00 हेक्टर		
5.	स्थिर भाटक	रु. 70,000/- प्रति वर्ष एवं समय - समय पर होने वाले संशोधनों के अनुसार		
6.	रॉयल्टी दर	एम.एम.सी.आर. 2017 की अनुसूची II में वर्णित दर एवं उसमें समय - समय पर होने वाले संशोधनों के अनुसार		
7.	प्रिमीयम की आरक्षित राशि	प्रचलित रॉयल्टी दर का 20 प्रतिशत		
8.	भूमि का प्रकार, खसरा नं.	राजकीय भूमि खसरा संख्या 1698 (गै.मु. भाकर संलग्न विवरण अनुसार)		
9.	प्लॉट के सीमा स्तम्भों के अक्षान्तर व देशान्तर	सीमा स्तम्भ	आक्षांतर (Latitude)	देशान्तर (Longitude)
		A	26°-47'-38.89487	72°-22'-32.78324
		B	26°-47'-36.78346	72°-22'-32.83186
		C	26°-47'-36.85057	72°-22'-36.45138
		D	26°-47'-40.09884	72°-22'-36.37662
		E	26°-47'-40.03172	72°-22'-32.75708

ell
सहायक खनि अभियन्ता
बालेसर

राजस्थान सरकार
कार्यालय सहायक खनि अभियंता, खान एवं भू-विज्ञान विभाग, बालेसर

डेलिनिवेटेड प्लॉट का विवरण

क्र. सं.	विवरण			
1.	प्लॉट नम्बर	6		
2.	प्लॉट का राजस्व गांव तहसील व जिला	ग्राम फतेहगढ (देवू) तहसील शेरगढ जिला जोधपुर		
3.	खनिज	सैण्ड स्टोन		
4.	क्षेत्रफल	1.00 हेक्टर		
5.	स्थिर भाटक	रु. 70,000/- प्रति वर्ष एवं समय - समय पर होने वाले संशोधनों के अनुसार		
6.	रॉयल्टी दर	एम.एम.सी.आर. 2017 की अनुसूची II में वर्णित दर एवं उसमें समय - समय पर होने वाले संशोधनों के अनुसार		
7.	प्रिमीयम की आरक्षित राशि	प्रचलित रॉयल्टी दर का 20 प्रतिशत		
8.	भूमि का प्रकार, खसरा नं.	राजकीय भूमि खसरा संख्या 1698 (गै.मु. भाकर सलगन विवरण अनुसार)		
9.	प्लॉट के सीमा स्तम्भों के अक्षान्तर व देशान्तर	सीमा स्तम्भ	आक्षांतर (Latitude)	देशान्तर (Longitude)
		A	26°-47'-40.03172	72°-22'-32.75708
		B	26°-47'-40.09884	72°-22'-36.37662
		C	26°-47'-43.34710	72°-22'-36.30186
		D	26°-47'-43.27998	72°-22'-32.68229


सहायक खनि अभियन्ता
बालेसर

एनेक्शर-96

राजस्थान सरकार
कार्यालय सहायक खनि अभियन्ता, खान एवं भू-विज्ञान विभाग, बालेसर

डेलिनियेटेड प्लॉट का विवरण

क्र. सं.	विवरण			
1.	प्लॉट नम्बर	7		
2.	प्लॉट का राजस्व गांव तहसील व जिला	ग्राम फतेहगढ (देवू) तहसील शेरगढ जिला जोधपुर		
3.	खनिज	सैण्ड स्टोन		
4.	क्षेत्रफल	1.50 हेक्टर		
5.	स्थिर भाटक	रु. 1,05,000/- प्रति वर्ष एवं समय - समय पर होने वाले संशोधनों के अनुसार		
6.	रॉयल्टी दर	एम.एम.सी.आर. 2017 की अनुसूची II में वर्णित दर एवं उसमें समय - समय पर होने वाले संशोधनों के अनुसार		
7.	प्रिमीयम की आरक्षित राशि	प्रचलित रॉयल्टी दर का 20 प्रतिशत		
8.	भूमि का प्रकार, खसरा नं.	राजकीय भूमि खसरा संख्या 1698 (गै.मु. भाकर संलग्न विवरण अनुसार)		
9.	प्लॉट के सीमा स्तम्भों के अक्षान्तर व देशान्तर	सीमा स्तम्भ	आक्षांतर (Latitude)	देशान्तर (Longitude)
		A	26°-47'-38.82775	72°-22'-29.16371
		B	26°-47'-38.89487	72°-22'-32.78324
		C	26°-47'-45.39136	72°-22'-32.63368
		D	26°-47'-45.35779	72°-22'-30.82388


all
सहायक खनि अभियन्ता
बालेसर

एन २२-१७

राजस्थान सरकार
कार्यालय सहायक खनि अभियंता, खान एवं भू-विज्ञान विभाग, बालेसर

डेलिनियेटेड प्लॉट का विवरण

क्र. सं.	विवरण		
1.	प्लॉट नम्बर 8		
2.	प्लॉट का राजस्व गांव तहसील व जिला ग्राम फतेहगढ (देऊ) तहसील शेरगढ जिला जोधपुर		
3.	खनिज सैण्ड स्टोन		
4.	क्षेत्रफल 1.00 हैक्टर		
5.	स्थिर भाटक रु. 70,000/- प्रति वर्ष एवं समय - समय पर होने वाले संशोधनों के अनुसार		
6.	रॉयल्टी दर एम.एम.सी.आर. 2017 की अनुसूची II में वर्णित दर एवं उसमें समय - समय पर होने वाले संशोधनों के अनुसार		
7.	प्रीमियम की आरक्षित राशि प्रचलित रॉयल्टी दर का 20 प्रतिशत		
8.	भूमि का प्रकार, खसरा नं. राजकीय भूमि खसरा संख्या 1698 (गै.मु. भाकर संलग्न विवरण अनुसार)		
9.	प्लॉट के सीमा स्तम्भों के अक्षांतर व देशान्तर		
	सीमा स्तम्भ	आक्षांतर (Latitude)	देशान्तर (Longitude)
	A	26°-47'-43.27998	72°-22'-32.68229
	B	26°-47'-43.34710	72°-22'-36.30186
	C	26°-47'-46.59536	72°-22'-36.22710
D	26°-47'-46.52825	72°-22'-32.60750	


सहायक खनि अभियन्ता
बालेसर

राजस्थान सरकार
कार्यालय सहायक खनि अभियंता, खान एवं भू-विज्ञान विभाग, बालेसर

डेलिनियेटेड प्लॉट का विवरण

क्र. सं.	विवरण		
1.	प्लॉट नम्बर	9	
2.	प्लॉट का राजस्व गांव तहसील व जिला	ग्राम फतेहगढ (देवू) तहसील शेरगढ जिला जोधपुर	
3.	खनिज	सैण्ड स्टोन	
4.	क्षेत्रफल	1.00 हैक्टर	
5.	स्थिर भाटक	रु. 70,000/- प्रति वर्ष एवं समय - समय पर होने वाले संशोधनों के अनुसार	
6.	रॉयल्टी दर	एम.एम.सी.आर. 2017 की अनुसूची II में वर्णित दर एवं उसमें समय - समय पर होने वाले संशोधनों के अनुसार	
7.	प्रीमियम की आरक्षित राशि	प्रचलित रॉयल्टी दर का 20 प्रतिशत	
8.	भूमि का प्रकार, खसरा नं.	राजकीय भूमि खसरा संख्या 1698 (गै.मु. भाकर संलग्न विवरण अनुसार)	
9.	प्लॉट के सीमा स्तम्भों के अक्षान्तर व देशान्तर	सीमा स्तम्भ	देशान्तर
			(Longitude)
		A	26°-47'-46.52825
		B	26°-47'-46.59536
		C	26°-47'-49.84363
	D	26°-47'-49.77651	

सहायक खनि अभियंता
बालेसर

राजस्थान सरकार
कार्यालय सहायक खनि अभियंता, खान एवं भू-विज्ञान विभाग, बालेसर

डेलिनियेटेड प्लॉट का विवरण

क्र. सं.	विवरण		
1.	प्लॉट नम्बर	10	
2.	प्लॉट का राजस्व गांव तहसील व जिला	ग्राम फतेहगढ (देवू) तहसील शेरगढ जिला जोधपुर	
3.	खनिज	सैण्ड स्टोन	
4.	क्षेत्रफल	1.00 हैक्टर	
5.	स्थिर भाटक	रु. 70,000/- प्रति वर्ष एवं समय - समय पर होने वाले संशोधनों के अनुसार	
6.	रॉयल्टी दर	एम.एम.सी.आर. 2017 की अनुसूची II में वर्णित दर एवं उसमें समय - समय पर होने वाले संशोधनों के अनुसार	
7.	प्रिमीयम की आरक्षित राशि	प्रचलित रॉयल्टी दर का 20 प्रतिशत	
8.	भूमि का प्रकार, खसरा नं.	राजकीय भूमि खसरा संख्या 1698 (गै.मु. भाकर संलग्न विवरण अनुसार)	
9.	प्लॉट के सीमा स्तम्भों के अक्षान्तर व देशान्तर	सीमा स्तम्भ	देशान्तर (Longitude)
			आक्षांतर (Latitude)
		A	26°-47'-49.77651
		B	26°-47'-49.84363
		C	26°-47'-53.09189
D	26°-47'-53.02477	72°-22'-32.45791	

सहायक खनि अभियन्ता
बालेसर

राजस्थान सरकार
कार्यालय सहायक खनि अभियंता, खान एवं भू-विज्ञान विभाग, बालेसर

डेलिनियेटेड प्लॉट का विवरण

क्र. सं.	विवरण			
1.	प्लॉट नम्बर	11		
2.	प्लॉट का राजस्व गांव तहसील व जिला	ग्राम फतेहगढ (देवू) तहसील शेरगढ जिला जोधपुर		
3.	खनिज	सैण्ड स्टोन		
4.	क्षेत्रफल	1.00 हेक्टर		
5.	स्थिर भाटक	रु. 70,000/- प्रति वर्ष एवं समय - समय पर होने वाले संशोधनों के अनुसार		
6.	रॉयल्टी दर	एम.एम.सी.आर. 2017 की अनुसूची II में वर्णित दर एवं उसमें समय - समय पर होने वाले संशोधनों के अनुसार		
7.	प्रिमीयम की आरक्षित राशि	प्रचलित रॉयल्टी दर का 20 प्रतिशत		
8.	भूमि का प्रकार, खसरा नं.	राजकीय भूमि खसरा संख्या 1698 (गै.मु. भाकर संलग्न विवरण अनुसार)		
9.	प्लॉट के सीमा स्तम्भों के अक्षान्तर व देशान्तर	सीमा स्तम्भ	आक्षांतर (Latitude)	देशान्तर (Longitude)
		A	26°-47'-53.02477	72°-22'-32.45791
		B	26°-47'-53.09189	72°-22'-36.07757
		C	26°-47'-56.34015	72°-22'-36.00279
		D	26°-47'-56.27304	72°-22'-32.38310

all
सहायक खनि अभियंता
बालेसर

राजस्थान सरकार
कार्यालय सहायक खनि अभियंता, खान एवं भू-विज्ञान विभाग, बालेसर

डेलिनियेटेड प्लॉट का विवरण


क्र. सं.	विवरण		
1.	प्लॉट नम्बर	12	
2.	प्लॉट का राजस्व गांव तहसील व जिला	ग्राम फतेहगढ (देऊ) तहसील शेरगढ जिला जोधपुर	
4.	खनिज	सैण्ड स्टोन	
5.	क्षेत्रफल	1.00 हैक्टर	
6.	स्थिर भाटक	रु. 70,000/- प्रति वर्ष एवं समय - समय पर होने वाले संशोधनों के अनुसार	
7.	रॉयल्टी दर	एम.एम.सी.आर. 2017 की अनुसूची II में वर्णित दर एवं उसमें समय - समय पर होने वाले संशोधनों के अनुसार	
8.	प्रिमीयम की आरक्षित राशि	प्रचलित रॉयल्टी दर का 20 प्रतिशत	
9.	भूमि का प्रकार, खसरा नं.	राजकीय भूमि खसरा संख्या 1698 (गै.मु. भाकर संलग्न विवरण अनुसार)	
10.	प्लॉट के सीमा स्तम्भों के अक्षान्तर व देशान्तर	सीमा स्तम्भ	देशान्तर (Longitude)
			आक्षांतर (Latitude)
		A	26°-47'-56.27304
		B	26°-47'-56.34015
		C	26°-47'-59.58842
	D	26°-47'-59.52130	

cul
सहायक खनि अभियन्ता
बालेसर

राजस्थान सरकार
कार्यालय सहायक खनि अभियंता, खान एवं भू-विज्ञान विभाग, बालेसर

डेलिनियेटेड प्लॉट का विवरण

क्र. सं.	विवरण		
1.	प्लॉट नम्बर	13	
2.	प्लॉट का राजस्व गांव तहसील व जिला	ग्राम फतेहगढ (देहू) तहसील शेरगढ जिला जोधपुर	
3.	खनिज	सैण्ड स्टोन	
4.	क्षेत्रफल	1.00 हैक्टर	
5.	स्थिर भाटक	रु. 70,000/- प्रति वर्ष एवं समय - समय पर होने वाले संशोधनों के अनुसार	
6.	रॉयल्टी दर	एम.एम.सी.आर. 2017 की अनुसूची II में वर्णित दर एवं उसमें समय - समय पर होने वाले संशोधनों के अनुसार	
7.	प्रिमीयम की आरक्षित राशि	प्रचलित रॉयल्टी दर का 20 प्रतिशत	
8.	भूमि का प्रकार, खसरा नं.	राजकीय भूमि खसरा संख्या 1698 (गै.मु. भाकर संलग्न विवरण अनुसार)	
9.	प्लॉट के सीमा स्तम्भों के अक्षान्तर व देशान्तर	सीमा स्तम्भ	देशान्तर
			(Latitude)
			(Longitude)
		A	26°-47'-56.34015
		B	72°-22'-36.00279
	B	26°-47'-56.40724	72°-22'-39.62248
	C	26°-47'-59.65551	72°-22'-39.54774
	D	26°-47'-59.58842	72°-22'-35.92802


सहायक खनि अभियन्ता
बालेसर

एनेक्शर - 103

राजस्थान सरकार
कार्यालय सहायक खनि अभियन्ता, खान एवं भू-द्विज्ञान विभाग, बालेसर

डेलिनियेटेड प्लॉट का विवरण

क्र. सं.	विवरण			
1.	प्लॉट नम्बर	14		
2.	प्लॉट का राजस्व गाव तहसील व जिला	ग्राम फतेहगढ (देवू) तहसील शेरगढ जिला जोधपुर		
3.	खनिज	सेण्ड स्टोन		
4.	क्षेत्रफल	1.00 हेक्टर		
5.	स्थिर भाटक	रु. 70,000/- प्रति वर्ष एवं समय - समय पर होने वाले संशोधनों के अनुसार		
6.	रॉयल्टी दर	एम.एम.सी.आर. 2017 की अनुसूची II में वर्णित दर एवं उसमें समय - समय पर होने वाले संशोधनों के अनुसार		
7.	प्रीमियम की आरक्षित राशि	प्रचलित रॉयल्टी दर का 20 प्रतिशत		
8.	भूमि का प्रकार, खसरा नं.	राजकीय भूमि खसरा संख्या 1698 (गै.मु. भाकर संलग्न विवरण अनुसार)		
9.	प्लॉट के सीमा स्तम्भों के अक्षांतर व देशान्तर	सीमा स्तम्भ	आक्षांतर (Latitude)	देशान्तर (Longitude)
		A	26°-47'-53.09189	72°-22'-36.07757
		B	26°-47'-53.15898	72°-22'-39.69723
		C	26°-47'-56.40724	72°-22'-39.62248
		D	26°-47'-56.34015	72°-22'-36.00279

all
सहायक खनि अभियन्ता
बालेसर

राजस्थान सरकार
कार्यालय सहायक खनि अभियंता, खान एवं भू-विज्ञान विभाग, बालेसर

डेलिनियेटेड प्लॉट का विवरण

क्र. सं.	विवरण			
1.	प्लॉट नम्बर	15		
2.	प्लॉट का राजस्व गांव तहसील व जिला	ग्राम फतेहगढ (देवू) तहसील शेरगढ जिला जोधपुर		
3.	खनिज	सैण्ड स्टोन		
4.	क्षेत्रफल	1.00 हेक्टर		
5.	स्थिर भाटक	रु. 70,000/- प्रति वर्ष एवं समय - समय पर होने वाले संशोधनों के अनुसार		
6.	रॉयल्टी दर	एम.एम.सी.आर. 2017 की अनुसूची II में वर्णित दर एवं उसमें समय - समय पर होने वाले संशोधनों के अनुसार		
7.	प्रिमीयम की आरक्षित राशि	प्रचलित रॉयल्टी दर का 20 प्रतिशत		
8.	भूमि का प्रकार, खसरा नं.	राजकीय भूमि खसरा संख्या 1698 (गै.मु. भाकर संलग्न विवरण अनुसार)		
9.	प्लॉट के सीमा स्तम्भों के अक्षान्तर व देशान्तर	सीमा स्तम्भ	आक्षांतर (Latitude)	देशान्तर (Longitude)
		A	26°-47'-49.84363	72°-22'-36.15234
		B	26°-47'-49.91072	72°-22'-39.77197
		C	26°-47'-53.15898	72°-22'-39.69723
		D	26°-47'-53.09189	72°-22'-36.07757

De
सहायक खनि अभियन्ता
बालेसर

राजस्थान सरकार
कार्यालय सहायक खनि अभियंता, खान एवं भू-विज्ञान विभाग, बालेसर

डेलिनियेटेड प्लॉट का विवरण

क्र. सं.	विवरण			
1.	प्लॉट नम्बर	16		
2.	प्लॉट का राजस्व गांव तहसील व जिला	ग्राम फतेहगढ (देचू) तहसील शेरगढ जिला जोधपुर		
3.	खनिज	सैण्ड स्टोन		
4.	क्षेत्रफल	1.00 हेक्टर		
5.	स्थिर भाटक	रु. 70,000/- प्रति वर्ष एवं समय - समय पर होने वाले संशोधनों के अनुसार		
6.	रॉयल्टी दर	एम.एम.सी.आर. 2017 की अनुसूची II में वर्णित दर एवं उसमें समय - समय पर होने वाले संशोधनों के अनुसार		
7.	प्रिमीयम की आरक्षित राशि	प्रचलित रॉयल्टी दर का 20 प्रतिशत		
8.	भूमिका प्रकार, खसरा नं.	राजकीय भूमि खसरा संख्या 1698 (गै.मु. भाकर संलग्न विवरण अनुसार)		
9.	प्लॉट के सीमा स्तम्भों के अक्षांतर व देशान्तर	सीमा स्तम्भ	आक्षांतर (Latitude)	देशान्तर (Longitude)
		A	26°-47'-46.59536	72°-22'-36.22710
		B	26°-47'-46.66245	72°-22'-39.84671
		C	26°-47'-49.91072	72°-22'-39.77197
		D	26°-47'-49.84363	72°-22'-36.15234

CE
सहायक खनि अभियन्ता
बालेसर

एनेम्बर-106

राजस्थान सरकार
कार्यालय सहायक खनि अभियन्ता, खान एवं भू-विज्ञान विभाग, बालेसर

डेलिनियेटेड प्लॉट का विवरण

क्र. सं.	विवरण			
1.	प्लॉट नम्बर	17		
2.	प्लॉट का राजस्व गांव तहसील व जिला	ग्राम फतेहगढ (देऊ) तहसील शेरगढ जिला जोधपुर		
3.	खनिज	सैण्ड स्टोन		
4.	क्षेत्रफल	1.00 हेक्टर		
5.	स्थिर भाटक	रु. 70,000/- प्रति वर्ष एवं समय - समय पर होने वाले संशोधनों के अनुसार		
6.	रॉयल्टी दर	एम.एम.सी.आर. 2017 की अनुसूची II में वर्णित दर एवं उसमें समय - समय पर होने वाले संशोधनों के अनुसार		
7.	प्रिमीयम की आरक्षित राशि	प्रचलित रॉयल्टी दर का 20 प्रतिशत		
8.	भूमिका प्रकार, खसरा नं.	राजकीय भूमि खसरा संख्या 1698 (गै.मु. भाकर संलग्न विवरण अनुसार)		
9.	प्लॉट के सीमा स्तम्भो के अक्षान्तर व देशान्तर	सीमां स्तम्भ	आक्षांतर (Latitude)	देशान्तर (Longitude)
		A	26°-47'-43.34710	72°-22'-36.30186
		B	26°-47'-43.41419	72°-22'-39.92144
		C	26°-47'-46.66245	72°-22'-39.84671
		D	26°-47'-46.59936	72°-22'-36.22710

me
सहायक खनि अभियन्ता
बालेसर

राजस्थान सरकार
कार्यालय सहायक खनि अभियंता, खान एवं मू-विज्ञान विभाग, बालेसर

डेलिनियेटेड प्लॉट का विवरण

क्र. सं.	विवरण		
1.	प्लॉट नम्बर	18	
2.	प्लॉट का राजस्व गांव तहसील व जिला	ग्राम फतेहगढ (देवू) तहसील शेरगढ जिला जोधपुर	
3.	खनिज	सैण्ड स्टोन	
4.	क्षेत्रफल	1.00 हेक्टर	
5.	स्थिर भाटक	रु. 70,000/- प्रति वर्ष एवं समय - समय पर होने वाले संशोधनों के अनुसार	
6.	रॉयल्टी दर	एम.एम.सी.आर. 2017 की अनुसूची II में वर्णित दर एवं उसमें समय - समय पर होने वाले संशोधनों के अनुसार	
7.	प्रिमीयम की आरक्षित राशि	प्रचलित रॉयल्टी दर का 20 प्रतिशत	
8.	भूमिका प्रकार, खसरा नं.	राजकीय भूमि खसरा संख्या 1698 (गै.मु. भाकर संलग्न विवरण अनुसार)	
9.	प्लॉट के सीमा स्तम्भों के अक्षान्तर व देशान्तर	सीमा स्तम्भ	देशान्तर
			(Longitude)
		A	26°-47'-40.09884
		B	26°-47'-40.16592
		C	26°-47'-43.41419
D	26°-47'-43.34710		


OR
सहायक खनि अभियन्ता
बालेसर

एने २१२-१०८

राजस्थान सरकार
कार्यालय सहायक खनि अभियंता, खान एवं भू-विज्ञान विभाग, बालेसर

डेलिनियेटेड प्लॉट का विवरण

क्र. सं.	विवरण			
1.	प्लॉट नम्बर	19		
2.	प्लॉट का राजस्व गांव तहसील व जिला	ग्राम फतेहगढ (देवू) तहसील शेरगढ जिला जोधपुर		
3.	खनिज	सेण्ड स्टोन		
4.	क्षेत्रफल	1.00 हेक्टर		
5.	स्थिर भाटक	रु. 70,000/- प्रति वर्ष एवं समय - समय पर होने वाले संशोधनों के अनुसार		
6.	रॉयल्टी दर	एम.एम.सी.आर. 2017 की अनुसूची II में वर्णित दर एवं उसमें समय - समय पर होने वाले संशोधनों के अनुसार		
7.	प्रिमीयम की आरक्षित राशि	प्रचलित रॉयल्टी दर का 20 प्रतिशत		
8.	भूमिका प्रकार, खसरा नं.	राजकीय भूमि खसरा संख्या 1698 (गै.मु. भाकर संलग्न विवरण अनुसार)		
9.	प्लॉट के सीमा स्तम्भों के अक्षान्तर व देशान्तर	सीमा स्तम्भ	अक्षांतर	देशान्तर
			(Latitude)	(Longitude)
		A	26°-47'-40.09884	72°-22'-36.37662
		B	26°-47'-40.16592	72°-22'-39.99617
		C	26°-47'-36.91766	72°-22'-40.07090
D	26°-47'-36.85057	72°-22'-36.45138		


सहायक खनि अभियन्ता
बालेसर

राजस्थान सरकार
कार्यालय सहायक खनि अभियंता, खान एवं भू-विज्ञान विभाग, बालेसर

डेलिनियेटेड प्लॉट का विवरण

क्र. सं.	विवरण		
1.	प्लॉट नम्बर	20	
2.	प्लॉट का राजस्व गांव तहसील व जिला	ग्राम फतेहगढ़ (देवू) तहसील शेरगढ़ जिला जोधपुर	
3.	खनिज	सैण्ड स्टोन	
4.	क्षेत्रफल	1.00 हेक्टर	
5.	स्थिर भाटक	रु. 70,000/- प्रति वर्ष एवं समय - समय पर होने वाले संशोधनों के अनुसार	
6.	रॉयल्टी दर	एम.एम.सी.आर. 2017 की अनुसूची II में वर्णित दर एवं उसमें समय - समय पर होने वाले संशोधनों के अनुसार	
7.	प्रिमीयम की आरक्षित राशि	प्रचलित रॉयल्टी दर का 20 प्रतिशत	
8.	भूमिका प्रकार, खसरा नं.	राजकीय भूमि खसरा संख्या 1698 (गै.मु. भाकर संलग्न विवरण अनुसार)	
9.	प्लॉट के सीमा स्तम्भों के अक्षान्तर व देशान्तर	सीमा स्तम्भ	देशान्तर (Longitude)
			आक्षांतर (Latitude)
		A	26°-47'-36.85057
		B	26°-47'-36.91766
		C	26°-47'-33.66939
	D	26°-47'-33.60231	
			72°-22'-36.45138
			72°-22'-40.07090
			72°-22'-40.14562
			72°-22'-36.52613

Oil
सहायक खनि अभियन्ता
बालेसर

राजस्थान सरकार
कार्यालय सहायक खनि अभियंता, खान एवं भू-विज्ञान विभाग, बालेसर


डेलिनियेटेड प्लॉट का विवरण

क्र. सं.	विवरण		
1.	प्लॉट नम्बर	21	
2.	प्लॉट का राजस्व गांव तहसील व जिला	ग्राम फतेहगढ (देवू) तहसील शेरगढ जिला जोधपुर	
3.	खनिज	सैण्ड स्टोन	
4.	क्षेत्रफल	1.00 हैक्टर	
5.	स्थिर भाटक	रु. 70,000/- प्रति वर्ष एवं समय - समय पर होने वाले संशोधनों के अनुसार	
6.	रॉयल्टी दर	एम.एम.सी.आर. 2017 की अनुसूची II में वर्णित दर एवं उसमें समय - समय पर होने वाले संशोधनों के अनुसार	
7.	प्रिमीयम की आरक्षित राशि	प्रचलित रॉयल्टी दर का 20 प्रतिशत	
8.	भूमिका प्रकार, खसरा नं.	राजकीय भूमि खसरा संख्या 1698 (गै.मु. भाकर संलग्न विवरण अनुसार)	
9.	प्लॉट के सीमा स्तम्भों के अक्षान्तर व देशान्तर	सीमां स्तम्भ	देशान्तर
			(Longitude)
		A	26°-47'-33.60231
		B	26°-47'-33.66939
		C	26°-47'-30.42113
D	26°-47'-30.35406		

oll
सहायक खनि अभियन्ता
बालेसर


राजस्थान सरकार
कार्यालय खनि अभियन्ता, खान एवं भूविज्ञान विभाग,
खनिज भवन, भीलवाड़ा (राज.)

क.सं.	प्लॉट विवरण		
1.	प्लॉट क्रमांक	37 /	
2.	कार्यालय का नाम जहाँ प्लॉट आता है	खान अभियन्ता, भीलवाड़ा	
3.	प्लॉट का राजस्व ग्राम, तहसील, जिला	बोरेला, आसीन्द, भीलवाड़ा	
4.	प्लॉट का क्षेत्रफल	03.1670 हैक्टेयर	
5.	खनिज	ग्रेनाइट	
6.	स्थिर भाटक	रूपये 1,90,020/- प्रतिवर्ष एवं समय-समय पर होने वाले संशोधनानुसार	
7.	रॉयल्टी की दर	राजस्थान अप्रधान खनिज रियायत नियमावली 2017 के द्वितीय अनुसूची के अनुसार	
8.	प्रीमियम की आरक्षित दर	प्रचलित रॉयल्टी दर की 20 प्रतिशत	
9.	भूमि का प्रकार	खातेदारी भूमि, ख.स.- 734 / 1	
10.	प्लॉट के सीमा स्तम्भों के अक्षान्तर व देशान्तर	सीमा स्तम्भ	देशान्तर (Longitude)
		अक्षान्तर (Latitude)	
	A	25°43'57.76342"	74°16'31.50825"
	B	25°43'57.31860"	74°16'33.38218"
	C	25°44'01.19665"	74°16'35.04166"
	D	25°44'04.79840"	74°16'36.95425"
	E	25°44'06.18714"	74°16'36.78460"
	F	25°44'07.77792"	74°16'31.73703"


खनि अभियन्ता,
भीलवाड़ा


राजस्थान सरकार
कार्यालय खनि अभियन्ता, खान एवं भूविज्ञान विभाग,
खनिज भवन, भीलवाड़ा (राज.)

क.सं.	प्लॉट विवरण		
1.	प्लॉट क्रमांक	38	
2.	कार्यालय का नाम जहाँ प्लॉट आता है	खनि अभियन्ता, भीलवाड़ा	
3.	प्लॉट का राजस्व ग्राम, तहसील, जिला	औझियाना, बदनोर, भीलवाड़ा	
4.	प्लॉट का क्षेत्रफल	01.00 हैक्टेयर	
5.	खनिज	चुनाई पत्थर	
6.	स्थिर भाटक	रुपये 30,000/- प्रतिवर्ष एवं समय-समय पर होने वाले संशोधनानुसार	
7.	रॉयल्टी की दर	राजस्थान अप्रधान खनिज रियायत नियमावली 2017 के द्वितीय अनुसूची के अनुसार	
8.	प्रीमियम की आरक्षित दर	प्रचलित रॉयल्टी दर की 20 प्रतिशत	
9.	भूमि का प्रकार	खातेदारी भूमि, ख.स.- 1964, 1965, 1966, 1973	
10.	प्लॉट के सीमा स्तम्भों के अक्षान्तर व देशान्तर	सीमा स्तम्भ	देशान्तर (Longitude)
		अक्षान्तर (Latitude)	
	A	25°52'48.74977"	74°21'28.43647"
	B	25°52'48.41950"	74°21'28.92593"
	C	25°52'49.68428"	74°21'30.51851"
	D	25°52'49.38076"	74°21'30.98510"
	E	25°52'49.96118"	74°21'31.38169"
	F	25°52'51.72114"	74°21'29.84629"
	G	25°52'52.58585"	74°21'30.01003"
	H	25°52'52.38674"	74°21'28.66296"
	I	25°52'50.69775"	74°21'28.13745"
	J	25°52'48.85838"	74°21'27.89789"
	K	25°52'48.23329"	74°21'27.38246"
	L	25°52'48.69312"	74°21'26.03863"
	M	25°52'47.40517"	74°21'24.97666"
	N	25°52'46.42662"	74°21'25.89340"


खनि अभियन्ता,
भीलवाड़ा

राजस्थान सरकार
कार्यालय खनि अभियन्ता, खान एवं भूविज्ञान विभाग,
खनिज भवन, भीलवाड़ा (राज.)

क्र.सं.	प्लॉट विवरण																
1.	प्लॉट क्रमांक	41															
2.	कार्यालय का नाम जहाँ प्लॉट आता है	खनि अभियन्ता, भीलवाड़ा															
3.	प्लॉट का राजस्व ग्राम, तहसील, जिला	बघेरा, सहाड़ा, भीलवाड़ा															
4.	प्लॉट का क्षेत्रफल	04.3620 हैक्टेयर															
5.	खनिज	मार्बल															
6.	स्थिर भाटक	रुपये 4,36,200/- प्रतिवर्ष एवं समय-समय पर होने वाले संशोधनानुसार															
7.	रॉयल्टी की दर	राजस्थान अप्रधान खनिज रियायत नियमावली 2017 के द्वितीय अनुसूची के अनुसार															
8.	प्रीमियम की आरक्षित दर	प्रचलित रॉयल्टी दर की 20 प्रतिशत															
9.	भूमि का प्रकार	खातेदारी भूमि, ख.स.-877 / 1259, 877 / 1260, 877 / 1261, 869 / 1221, 866 / 1270, 866 / 1284, 877 / 1262,															
10.	प्लॉट के सीमा स्तम्भों के अक्षान्तर व देशान्तर	<table border="1"> <thead> <tr> <th>सीमा स्तम्भ</th> <th>अक्षान्तर (Latitude)</th> <th>देशान्तर (Longitude)</th> </tr> </thead> <tbody> <tr> <td>A</td> <td>25°09'20.72868"</td> <td>74°16'40.06338"</td> </tr> <tr> <td>B</td> <td>25°09'11.34325"</td> <td>74°16'37.16625"</td> </tr> <tr> <td>C</td> <td>25°09'12.24464"</td> <td>74°16'31.36780"</td> </tr> <tr> <td>D</td> <td>25°09'21.83944"</td> <td>74°16'35.99366"</td> </tr> </tbody> </table>	सीमा स्तम्भ	अक्षान्तर (Latitude)	देशान्तर (Longitude)	A	25°09'20.72868"	74°16'40.06338"	B	25°09'11.34325"	74°16'37.16625"	C	25°09'12.24464"	74°16'31.36780"	D	25°09'21.83944"	74°16'35.99366"
सीमा स्तम्भ	अक्षान्तर (Latitude)	देशान्तर (Longitude)															
A	25°09'20.72868"	74°16'40.06338"															
B	25°09'11.34325"	74°16'37.16625"															
C	25°09'12.24464"	74°16'31.36780"															
D	25°09'21.83944"	74°16'35.99366"															


खनि अभियन्ता,
भीलवाड़ा

राजस्थान सरकार
कार्यालय सहायक खनि अभियन्ता, नीमकाथाना, सीकर
डेलिमियटेड प्लॉट का विवरण


क्रम सं.	विवरण		
1	प्लॉट क्रमांक	N-12	
2	कार्यालय का नाम जहाँ प्लॉट आता है	कार्यालय सहायक खनि अभियन्ता, नीमकाथाना	
3	प्लॉट का राजस्व ग्राम, तहसील, जिला	टोडा, नीमकाथाना, सीकर	
4	प्लॉट का क्षेत्रफल	4.2437 हेक्टर	
5	खनिज	मैसनेरी स्टोन व सिलिका सेण्ड	
6	स्थिर भाटक	रुपये 1,27,470/- प्रतिवर्ष एवं समय-समय पर होने वाले संशोधनानुसार	
7	रॉयल्टी की दर	MMCR 2017 SCHEDULE -2 के अनुसार	
8	प्रीमियम की आरक्षित दर	प्रचलित रॉयल्टी दर की 20 प्रतिशत	
9	भूमि का प्रकार	बासनी (खातेदारी भूमि)	
10	प्लॉट के सीमा स्तम्भों के अक्षान्तर व देशान्तर	सीमा स्तम्भ	देशान्तर (Longitude)
		A	27°38'41.30338" 75°54'04.12645"
		B	27°38'43.05540" 75°54'03.34822"
		C	27°38'44.46511" 75°54'04.83312"
		D	27°38'47.50891" 75°54'04.55921"
		E	27°38'45.52914" 75°54'16.64978"
		F	27°38'42.96541" 75°54'16.17216"
		G	27°38'42.18993" 75°54'10.40098"
		H	27°38'42.56761" 75°54'06.63103"

भवदीय
सहायक खनि अभियन्ता
नीमकाथाना

राजस्थान सरकार

कार्यालय सहायक खनि अभियन्ता, खान एवं भूविज्ञान विभाग, दौसा

क्र.सं.		विवरण		
1	प्लॉट क्रमांक	03		
2	कार्यालय का नाम जहाँ प्लॉट आता है।	सहायक खनि अभियन्ता, दौसा		
3	प्लॉट का राजस्व ग्राम, तहसील, जिला	ग्राम कालवान, सिकराय, दौसा		
4	प्लॉट का क्षेत्रफल	1.00 हैक्ट.		
5	खनिज	चेजा पत्थर		
6	स्थिर भाटक	रुपये 30000/- प्रतिवर्ष एवं समय-समय पर होने वाले संशोधनानुसार।		
7	रॉयल्टी की दर	रुपये 23/- प्रति टन एवं समय-समय पर होने वाले संशोधनानुसार।		
8	प्रिमियम की आरक्षित की दर	प्रचलित रॉयल्टी दर की 20 प्रतिशत		
9	भूमि का प्रकार	गैर मुमकिन पहाड (राजकीय)		
10	प्लॉट के सीमा स्तम्भों के अक्षान्तर व देशान्तर	सीमा स्तम्भ	अक्षान्तर (Latitude)	देशान्तर (Longitude)
		A	26-55'-17.49847	76-38'-07.73442
		B	26-55'-18.49875	76-38'-12.12531
		C	26-55'-15.97970	76-38'-12.83946
		D	26-55'-14.97942	76-38'-08.44859



सहायक खनि अभियन्ता, दौसा

क्र० सं० 7 पर अंकित रॉयल्टी की दर शासन की अधिसूचना
दि० 27-10-17 से संशोधन की गयी है।

एनेस्तर - 116

राजस्थान सरकार

कार्यालय सहायक खनि अभियन्ता, खान एवं भूविज्ञान विभाग, दौसा

क्र.सं.	विवरण			
1	प्लॉट क्रमांक	04		
2	कार्यालय का नाम जहाँ प्लॉट आता है।	सहायक खनि अभियन्ता, दौसा		
3	प्लॉट का राजस्व ग्राम, तहसील, जिला	ग्राम कालवान, सिकराय, दौसा		
4	प्लॉट का क्षेत्रफल	1.00 हैक्ट.		
5	खनिज	चेजा पत्थर		
6	स्थिर भाटक	रुपये 30000/- प्रतिवर्ष एवं समय-समय पर होने वाले संशोधनानुसार।		
7	रॉयल्टी की दर	रुपये 23/- प्रति टन एवं समय-समय पर होने वाले संशोधनानुसार।		
8	प्रिमियम की आरक्षित की दर	प्रचलित रॉयल्टी दर की 20 प्रतिशत		
9	भूमि का प्रकार	गैर मुमकिन पहाड (राजकीय)		
10	प्लॉट के सीमा स्तम्भों के अक्षान्तर व देशान्तर	सीमा	अक्षान्तर	देशान्तर
		स्तम्भ	(Latitude)	(Longitude)
		A	26-55'-21.98420	76-38'-15.60055
		B	26-55'-23.84419	76-38'-19.62797
		C	26-55'-26.15470	76-38'-18.2999
D	26-55'-24.29469	76-38'-14.27254		



सहायक खनि अभियन्ता, दौसा

क्र०सं० १ पर माफिल नामल्टी की दर शास्त्र की अधिमूचना दि० १७-१०-१७ से संशोधन की गयी है।