

एनेकशर-1

राजस्थान - सरकार
कार्यालय खनि अभियन्ता, खान एवं भू-विज्ञान विभाग
पत्रकार कॉलोनी, डूंगरपुर (राज.) फोन: 02964-232408 ईमेल: me.dungarpur@rajasthan.gov.in

डेलिनियेशन गेप ग्राम बोडामली

क्र.सं.	विवरण			
1.	गेप क्रमांक	ए		
2.	खनिज	सरपेन्टाईन		
3.	कार्यालय का नाम जहाँ प्लॉट आता है	खनि अभियन्ता डूंगरपुर		
4.	प्लॉट का राजस्व ग्राम तहसील, जिला	बोडामली तहसील सीमलवाडा जिला डूंगरपुर		
5.	क्षेत्रफल	299.8786 वर्गमीटर		
6.	स्थिरभाटक	नियमानुसार		
7.	भूमि का प्रकार	खातेदारी		
8.	गेप के सीमा स्तम्भों के अक्षान्तर व देशान्तर F.R.P Centra of House of Vaja S/O Vela Hadat R/O Bodamali LATITUDE - 23°33'04.920" LONGITUDE - 73°49'36.699"	सीमा स्तम्भ	अक्षान्तर (Latitude)	देशान्तर (Longitude)
		A	23°33'06.29"	73°49'36.14"
		B	23°33'06.31"	73°49'35.6"
		C	23°33'06.85"	73°49'35.41"
		D	23°33'07.06"	73°49'35.92"
		A	23°33'06.99"	73°49'36.14"

भवदीय

(नरेन्द्र खटीक)
खनि अभियन्ता
डूंगरपुर

राजस्थान - सरकार
कार्यालय खनि अभियन्ता, खान एवं भू-विज्ञान विभाग
पत्रकार कॉलोनी, डूंगरपुर (राज.) फोन: 02964-232408 ईमेल: me.dungarpur@rajasthan.gov.in

डेलिनियेशन गेप ग्राम बोडामली

		विवरण		
क.सं.				
1.	गेप क्रमांक	बी		
2.	खनिज	सरपेन्टाईन		
3.	कार्यालय का नाम जहाँ प्लॉट आता है	खनि अभियन्ता डूंगरपुर		
4.	प्लॉट का राजस्व ग्राम तहसील, जिला	बोडामली तहसील सीमलवाडा जिला डूंगरपुर		
5.	क्षेत्रफल	1394.4272 वर्गमीटर		
6.	स्थिरभाटक	नियमानुसार		
7.	भूमि का प्रकार	बिलानाम		
8.	गेप के सीमा स्तम्भों के अक्षान्तर व देशान्तर F.R.P Centra of House of Vaja S/O Vela Hadat R/O Bodamali LATTITUDE - 23°33'04.920" LONGITUDE- 73°49'36.699"	सीमा स्तम्भ	अक्षान्तर (Latitude)	देशान्तर (Longitude)
		X	23°33'06.29"	73°49'36.14"
		Y	23°33'06.31"	73°49'35.06"
		A	23°33'06.85"	73°49'35.41"
		B	23°33'09.40"	73°49'34.41"
		C	23°33'09.44"	73°49'35.16"
		D	23°33'07.06"	73°49'35.92"
		A	23°33'06.85"	73°49'35.41"

भवदीय

(नरेन्द्र खटीक)
खनि अभियन्ता
डूंगरपुर

एनेक्शर-3

कार्यालय खनि अभियन्ता, खान एवं भू-विज्ञान विभाग, झुंझुनू

क. सं.	नाम	विवरण		
1	प्लॉट क्रमांक	गैप नं. 06 (एमएल नं. 51/98, 9/94 व 186/97 के मध्य का गैप क्षेत्र)		
2	खनिज	चेजा पत्थर		
3	कार्यालय का नाम जहां प्लॉट आता है।	खनि अभियन्ता, झुंझुनू		
4	प्लॉट का राजस्व ग्राम, तहसील, जिला	देरवाला / झुंझुनू / झुंझुनू		
5	प्लॉट का क्षेत्रफल	0.1906875 हेक्टेयर		
6	स्थिर भाटक	5730/- वार्षिक (RMMCR 2017 के शेड्यूल III एवं संशोधनों के अधीन)		
7	प्रिमियम की आरक्षित राशि	57300/- (RMMCR 2017 के नियम 13(2) के अनुसार)		
8	भूमि का प्रकार	राजकीय		
9	प्लॉट के सीमा स्तम्भों के अक्षांश व देशान्तर	सीमा स्तम्भ	अक्षांश (Latitude)	देशान्तर (Longitude)
		A	28°02'41.35040"	75°21'07.15523"
		B	28°02'55.96793"	75°21'07.20283"
		C	28°02'55.96753"	75°21'07.35798"
		D	28°02'41.35000"	75°21'07.31038"

नोट:- उक्त प्लॉट का क्षेत्र एमएल नं. 51/98, 9/94 व 186/97 के मध्य के गैप क्षेत्र में स्थित है।

खनि अभियन्ता, झुंझुनू

राजस्थान सरकार

कार्यालय खनि अभियन्ता, खान एवं भू-विज्ञान विभाग, आमेट राजसमन्द (राज.)

क्र. सं.	विवरण			
1	प्लॉट क्रमांक	113/2021		
2	खनिज	ग्रेनाईट		
3	कार्यालय का नाम जहाँ प्लॉट आता है।	खनि अभियन्ता आमेट		
4	प्लॉट का राजस्व ग्राम, तहसील, जिला	कनवेरा, तहसील- देवगढ़, जिला- राजसमन्द		
5	प्लॉट का क्षेत्रफल	0.4993 हैक्टर		
6	स्थिरभाटक	रु. 30,000/- प्रति वर्ष		
7	भूमि का प्रकार	खातेदारी भूमि		
8	प्लॉट की सीमा स्तम्भों के अक्षान्तर व देशान्तर	Pillar	Longitude(E)	Latitude(N)
		A	73°-59'-28.961784"	25°-28'-12.210497"
		B	73°-59'-28.242262"	25°-28'-10.372775"
		C	73°-59'-32.600635"	25°-28'-08.888301"
		D	73°-59'-32.837436"	25°-28'-08.474186"
		E	73°-59'-27.807378"	25°-28'-09.162015"
		F	73°-59'-28.088867"	25°-28'-09.880968"
		G	73°-59'-27.876311"	25°-28'-09.920457"
		H	73°-59'-28.847521"	25°-28'-12.401018"
		I	73°-59'-37.552424"	25°-28'-10.639517"
		J	73°-59'-37.483075"	25°-28'-10.486152"

(आसिफ मोहम्मद अंसारी)
खनि अभियन्ता,
आमेट, जिला राजसमंद

खनि अभियन्ता
खान एवं भू-विज्ञान विभाग
आमेट

कार्यालय खनि अभियन्ता, खान एवं भू-विज्ञान विभाग, आमेट राजसमन्द (राज.)

क्र. सं.	विवरण			
1	प्लॉट क्रमांक	129/2021		
2	खनिज	मार्बल		
3	कार्यालय का नाम जहाँ प्लॉट आता है।	खनि अभियन्ता आमेट		
4	प्लॉट का राजस्व ग्राम, तहसील, जिला	परवती, तहसील- आमेट, जिला- राजसमन्द		
5	प्लॉट का क्षेत्रफल	0.4150 हैक्टर		
6	स्थिरभाटक	रु. 41,500/- प्रति वर्ष		
7	भूमि का प्रकार	राजकीय भूमि, 670/43, 671/43 व 673/43 खातेदारी भूमि, 672/43 व 675/43		
8	प्लॉट की सीमा स्तम्भों के अक्षान्तर व देशान्तर	Pillar	Longitude(E)	Latitude(N)
		01	73°-55'-29.321525"	25°-14'-19.998382"
		02	73°-55'-26.940496"	25°-14'-21.434013"
		03	73°-55'-26.727271"	25°-14'-20.686347"
		04	73°-55'-24.427054"	25°-14'-21.428886"
		05	73°-55'-23.833766"	25°-14'-22.46727"
		06	73°-55'-23.926015"	25°-14'-22.507667"
		07	73°-55'-24.089156"	25°-14'-22.721229"
		08	73°-55'-24.265426"	25°-14'-22.74794"
		09	73°-55'-24.970517"	25°-14'-22.514009"
		10	73°-55'-25.930207"	25°-14'-21.890462"
		11	73°-55'-26.127254"	25°-14'-21.619269"
		12	73°-55'-27.517107"	25°-14'-21.314823"
		13	73°-55'-28.047959"	25°-14'-20.879458"
		14	73°-55'-28.280263"	25°-14'-21.579653"
		15	73°-55'-28.482416"	25°-14'-21.960137"
16	73°-55'-29.304355"	25°-14'-21.94981"		

(आसिफ मोहम्मद अंसारी)
खनि अभियन्ता,
आमेट, जिला राजसमंद

खनि अभियन्ता
खान एवं भू-विज्ञान विभाग
आमेट

राजस्थान सरकार
कार्यालय खनि अभियन्ता, खान एवं भूविज्ञान विभाग,
5वीं मंजिल, खनिज भवन, तिलक मार्ग, जयपुर 302005 दूरभाष नं. 0141-2227404


क्रम संख्या	विवरण			
1.	प्लॉट (गैप) क्रमांक	13		
2.	कार्यालय का नाम जहां प्लॉट आता है।	खनि अभियन्ता जयपुर		
3.	प्लॉट का राजस्व ग्राम, तहसील, जिला	हाथीपुरा, बस्सी, जयपुर		
4.	प्लॉट (गैप) का क्षेत्रफल	0.2000 है.		
5.	खनिज	मैसनरी स्टोन		
6.	खनन पट्टा जिनके मध्य गैप क्षेत्र की नीलामी की जानी प्रस्तावीत है।	एम एल संख्या 101/01 व 102/01 के मध्य		
7.	स्थिर भाटक	राजस्थान अप्रधान खनिज रियायत नियामावली 2017 के नियम 28(2)(पप) के कम में शिड्यूल III अनुसार एवं समय-समय पर होने वाले संशोधननुसार		
8.	रॉयल्टी की दर	राजस्थान अप्रधान खनिज रियायत नियामावली 2017 के द्वितीय अनुसूची के अनुसार		
9.	प्रीमियम की आरक्षित दर	रुपये 60,000		
10.	भूमि का प्रकार	राजकीय बिलानाम भूमि		
11.	प्लाटो की सीमा स्तम्भो के अक्षान्तर व देशान्तर	सीमा स्तम्भ	अक्षान्तर (Latitude)	देशान्तर (Longitude)
		A	26° 47' 31.36"	76° 07' 23.95"
		B	26° 47' 28.12"	76° 07' 23.95"
		C	26° 47' 28.12"	76° 07' 23.22"
		D	26° 47' 31.36"	76° 07' 23.95"

SMC
खनि अभियन्ता, जयपुर

एनेकशर-7

राजस्थान सरकार
कार्यालय खनि अभियन्ता, खान एवं भूविज्ञान विभाग,
5वीं मंजिल, खनिज भवन, तिलक मार्ग, जयपुर 302005 दूरभाष नं. 0141-2227404

क्रम संख्या	विवरण			
1.	प्लॉट (गैप) क्रमांक	16		
2.	कार्यालय का नाम जहां प्लॉट आता है।	खनि अभियन्ता जयपुर		
3.	प्लॉट का राजस्व ग्राम, तहसील, जिला	हाथीपुरा, बस्सी, जयपुर		
4.	प्लॉट (गैप) का क्षेत्रफल	0.2158 है.		
5.	खनिज	मैसनरी स्टोन		
6.	खनन पट्टा जिनके मध्य गैप क्षेत्र की नीलामी की जानी प्रस्तावीत है।	एम एल संख्या 217/96, 297/03 व 298/03 के मध्य		
7.	स्थिर भाटक	राजस्थान अप्रधान खनिज रियायत नियामावली 2017 के नियम 28(2)(पप) के क्रम में शिड्यूल III अनुसार एवं समय-समय पर होने वाले संशोधननुसार		
8.	रॉयल्टी की दर	राजस्थान अप्रधान खनिज रियायत नियामावली 2017 के द्वितीय अनुसूची के अनुसार		
9.	प्रीमियम की आरक्षित दर	रुपये 64,740		
10.	भूमि का प्रकार	राजकीय बिलानाम भूमि		
11.	प्लाटों की सीमा स्तम्भों के अक्षान्तर व देशान्तर	सीमा स्तम्भ	अक्षान्तर (Latitude)	देशान्तर (Longitude)
		A	26° 47'34.90"	76°07' 40.32"
		B	26° 47'34.90"	76°07' 38.87"
		C	26° 47'35.08"	76°07'38.95"
		D	26° 47'38.12"	76°07' 40.19"
		E	26° 47'38.11"	76°07' 40.32"


खनि अभियन्ता, जयपुर

कार्यालय खनि अभियन्ता, खान एवं भूविज्ञान विभाग,
5वीं मंजिल, खनि भवन, तिलक मार्ग, जयपुर 302005 दूरभाष नं. 0141-2227404


क्रम संख्या	विवरण			
1.	प्लॉट (गैप) क्रमांक	22		
2.	कार्यालय का नाम जहां प्लॉट आता है।	खनि अभियन्ता जयपुर		
3.	प्लॉट का राजस्व ग्राम, तहसील, जिला	हाथीपुरा, बस्सी, जयपुर		
4.	प्लॉट (गैप) का क्षेत्रफल	0.2000 है.		
5.	खनिज	मैसनरी स्टोन		
6.	खनन पट्टा जिनके मध्य गैप क्षेत्र की नीलामी की जानी सम्भावित है।	एम एल संख्या 96/01 व 97/01 के मध्य		
7.	खनिज भाटक	राजस्थान अप्रधान खनिज रियायत नियामावली 2017 के नियम 28(2)(ब), के क्रम में शिड्यूल III अनुसार एवं समय-समय पर होने वाले संशोधन।		
8.	रॉयल्टी की दर	राजस्थान अप्रधान खनिज रियायत नियामावली 2017 के द्वितीय अनुसूची के अनुसार		
9.	प्रीमियम की आरक्षित दर	रुपये 60,000		
10.	भूमि का प्रकार	राजकीय बिलानाम भूमि		
11.	प्लाटो की सीमा स्तम्भों के अक्षान्तर व देशान्तर	सीमा स्तम्भ	अक्षान्तर (Latitude)	देशान्तर (Longitude)
		A	26° 47'23.172"	76°07' 11.1216"
		B	26° 47'22.848"	76°07' 10.4916"
		C	26° 47'25.6488"	76°07'8.6772"
		D	26° 47'25.9698"	76°07' 9.3036"

खनि अभियन्ता, जयपुर

एनकशर-9


राजस्थान सरकार
कार्यालय खनि अभियन्ता, खान एवं भूविज्ञान विभाग,
5वीं मंजिल, खनिज भवन, तिलक मार्ग, जयपुर 302005 दूरभाष नं. 0141-2227404

क्रम संख्या		विवरण		
1.	प्लॉट (गैप) क्रमांक	23		
2.	कार्यालय का नाम जहाँ प्लॉट आता है।	खनि अभियन्ता जयपुर		
3.	प्लॉट का राजस्व ग्राम, तहसील, जिला	हाथीपुरा, बस्सी, जयपुर		
4.	प्लॉट (गैप) का क्षेत्रफल	0.2000 है.		
5.	खनिज	मैसनेरी स्टोन		
6.	खनन पट्टा जिनके मध्य गैप क्षेत्र की नीलामी की जानी प्रस्तावीत है।	एम एल संख्या 95/01 व 96/01 के मध्य		
7.	रिथर भाटक	राजस्थान अप्रधान खनिज रियायत नियामावली 2017 के नियम 28(2)(पप) के क्रम में शिड्यूल III अनुसार एवं समय-समय पर होने वाले संशोधननुसार		
8.	रॉयल्टी की दर	राजस्थान अप्रधान खनिज रियायत नियामावली 2017 के द्वितीय अनुसूची के अनुसार		
9.	प्रीमियम की आरक्षित दर	रूपये 60,000		
10.	भूमि का प्रकार	राजकीय बिलानाम भूमि		
11.	प्लॉट की सीमा स्तम्भों के अक्षान्तर व देशान्तर	सीमा स्तम्भ	अक्षान्तर (Latitude)	देशान्तर (Longitude)
		A	26° 47'25.116"	76°07'14.8908"
		B	26° 47'24.792"	76°07' 14.2608"
		C	26° 47'27.5928"	76°07'12.4464"
		D	26° 47'27.9132"	76°07' 13.0728"


खनि अभियन्ता, जयपुर


राजस्थान सरकार
कार्यालय खनि अभियन्ता, खान एवं भूविज्ञान विभाग,
5वीं मंजिल, खनिज भवन, तिलक मार्ग, जयपुर 302005 दूरभाष नं. 0141-2227404

क्रम संख्या	विवरण																
1.	प्लॉट (गैप) क्रमांक	24															
2.	कार्यालय का नाम जहां प्लॉट आता है।	खनि अभियन्ता जयपुर															
3.	प्लॉट का राजस्व ग्राम, तहसील, जिला	हाथीपुरा, बस्सी, जयपुर															
4.	प्लॉट (गैप) का क्षेत्रफल	0.2000 है.															
5.	खनिज	मैसनरी स्टोन															
6.	खनन पट्टा जिनके मध्य गैप क्षेत्र की नीलामी की जानी प्रस्तावीत है।	एम एल संख्या 97/01 व 100/01 के मध्य															
7.	स्थिर भाटक	राजस्थान अप्रधान खनिज रियायत नियामावली 2017 के नियम 28(2)(पप) के क्रम में शिड्यूल III अनुसार एवं समय-समय पर होने वाले संशोधननुसार															
8.	रॉयल्टी की दर.	राजस्थान अप्रधान खनिज रियायत नियामावली 2017 के द्वितीय अनुसूची के अनुसार															
9.	प्रीमियम की आरक्षित दर	रूपये 60,000															
10.	भूमि का प्रकार	राजकीय बिलानाम भूमि															
11.	प्लॉट की सीमा स्तम्भों के अक्षान्तर व देशान्तर	<table border="1"> <thead> <tr> <th>सीमा स्तम्भ</th> <th>अक्षान्तर (Latitude)</th> <th>देशान्तर (Longitude)</th> </tr> </thead> <tbody> <tr> <td>A</td> <td>26° 47'21.2316"</td> <td>76°07'07.3524"</td> </tr> <tr> <td>B</td> <td>26° 47'20.9076"</td> <td>76°07' 06.7224"</td> </tr> <tr> <td>C</td> <td>26° 47'23.7084"</td> <td>76°07'04.0908"</td> </tr> <tr> <td>D</td> <td>26° 47'24.02881"</td> <td>76°07' 05.5344"</td> </tr> </tbody> </table>	सीमा स्तम्भ	अक्षान्तर (Latitude)	देशान्तर (Longitude)	A	26° 47'21.2316"	76°07'07.3524"	B	26° 47'20.9076"	76°07' 06.7224"	C	26° 47'23.7084"	76°07'04.0908"	D	26° 47'24.02881"	76°07' 05.5344"
सीमा स्तम्भ	अक्षान्तर (Latitude)	देशान्तर (Longitude)															
A	26° 47'21.2316"	76°07'07.3524"															
B	26° 47'20.9076"	76°07' 06.7224"															
C	26° 47'23.7084"	76°07'04.0908"															
D	26° 47'24.02881"	76°07' 05.5344"															


खनि अभियन्ता, जयपुर


राजस्थान सरकार
कार्यालय खनि अभियन्ता, खान एवं भूविज्ञान विभाग,
5वीं मंजिल, खनिज भवन, तिलक मार्ग, जयपुर 302005 दूरभाष नं. 0141-2227404

क्रम संख्या	विवरण			
1.	प्लॉट (गैप) क्रमांक	25		
2.	कार्यालय का नाम जहां प्लॉट आता है।	खनि अभियन्ता जयपुर		
3.	प्लॉट का राजस्व ग्राम, तहसील, जिला	हाथीपुरा, बस्सी, जयपुर		
4.	प्लॉट (गैप) का क्षेत्रफल	0.2000 है.		
5.	खनिज	मैसनरी स्टोन		
6.	खनन पट्टा जिनके मध्य गैप क्षेत्र की नीलामी की जानी प्रस्तावीत है।	एम एल संख्या 255/07 व 401/02 के मध्य		
7.	स्थिर भाटक	राजस्थान अप्रधान खनिज रियायत नियामावली 2017 के नियम 28(2)(पप) के कम में शिड्यूल III अनुसार एवं समय-समय पर होने वाले संशोधननुसार		
8.	रॉयल्टी की दर	राजस्थान अप्रधान खनिज रियायत नियामावली 2017 के द्वितीय अनुसूची के अनुसार		
9.	प्रीमियम की आरक्षित दर	रुपये 60,000		
10.	भूमि का प्रकार	राजकीय बिलानाम भूमि		
11.	प्लॉट की सीमा स्तम्भों के अक्षान्तर व देशान्तर	सीमा स्तम्भ	अक्षान्तर (Latitude)	देशान्तर (Longitude)
		A	26° 47'32.40"	76°07'23.23"
		B	26° 47'32.39"	76°07' 22.5"
		C	26° 47'35.64"	76°07'22.50"
		D	26° 47'35.63"	76°07' 23.23"


खनि अभियन्ता, जयपुर

राजस्थान सरकार
कार्यालय खनि अभियन्ता, खान एवं भूविज्ञान विभाग,
5वीं मंजिल, खनिज भवन, तिलक मार्ग, जयपुर 302005 दूरभाष नं. 0141-2227404

क्रम संख्या	विवरण			
1.	प्लॉट (गैप) क्रमांक 26			
2.	कार्यालय का नाम जहाँ प्लॉट आता है। खनि अभियन्ता जयपुर			
3.	प्लॉट का राजस्व ग्राम, तहसील, जिला हाथीपुरा, बस्सी, जयपुर			
4.	प्लॉट (गैप) का क्षेत्रफल 0.2000 है.			
5.	खनिज मैसनरी स्टोन			
6.	खनन पट्टा जिनके मध्य गैप क्षेत्र की नीलामी की जानी प्रस्तावीत है। एम एल संख्या 398/02 व 401/02 के मध्य			
7.	स्थिर भाटक राजस्थान अप्रधान खनिज रियायत नियामावली 2017 के नियम 28(2)(पप) के कम में शिड्यूल III अनुसार एवं समय-समय पर होने वाले संशोधननुसार			
8.	रॉयल्टी की दर राजस्थान अप्रधान खनिज रियायत नियामावली 2017 के द्वितीय अनुसूची के अनुसार			
9.	प्रीमियम की आरक्षित दर रुपये 60,000			
10.	भूमि का प्रकार राजकीय बिलानाम भूमि			
11.	प्लाटो की सीमा स्तम्भों के अक्षान्तर व देशान्तर	सीमा स्तम्भ	अक्षान्तर (Latitude)	देशान्तर (Longitude)
		A	26° 47'32.40241"	76°07'26.85721"
		B	26° 47'32.3488"	76°07'26.85721"
		C	26° 47'35.6352"	76°07'26.8536"
		D	26° 47'35.6316"	76°07' 27.5772"


खनि अभियन्ता, जयपुर


कार्यालय खनि अभियन्ता, खान एवं भूविज्ञान विभाग,
5वीं मंजिल, खनिज भवन, तिलक मार्ग, जयपुर 302005 दूरभाष नं. 0141-2227404

	विवरण		
	प्लॉट (गैप) क्रमांक	27	
	कार्यालय का नाम जहां प्लॉट आता है।	खनि अभियन्ता जयपुर	
	प्लॉट का राजस्व ग्राम, तहसील, जिला	हाथीपुरा, बस्सी, जयपुर	
	प्लॉट (गैप) का क्षेत्रफल	0.2000 है.	
	खनिज	मैसनेरी स्टोन	
	खनन पट्टा जिनके मध्य गैप क्षेत्र की नीलामी की जानी प्रस्तावीत है।	एम एल संख्या 400/02 व 403/02 के मध्य	
	स्थिर भाटक	राजस्थान अप्रधान खनिज रियायत नियामावली 2017 के नियम 28(2)(पप) के क्रम में शिड्यूल III अनुसार एवं समय-समय पर होने वाले संशोधननुसार	
8.	रॉयल्टी की दर	राजस्थान अप्रधान खनिज रियायत नियामावली 2017 के द्वितीय अनुसूची के अनुसार	
9.	प्रीमियम की आरक्षित दर	रुपये 60,000	
10.	भूमि का प्रकार	राजकीय बिलानाम भूमि	
11.	प्लाटो की सीमा स्तम्भों के अक्षान्तर व देशान्तर	सीमा स्तम्भ	अक्षान्तर (Latitude)
			देशान्तर (Longitude)
		A	26° 47'30.4601" 76°07'31.9308"
		B	26° 47'29.8104" 76°07'35.562"
		C	26° 47'29.8104" 76°07'35.562"
		D	26° 47'30.4548" 76°07'35.562"


खनि अभियन्ता, जयपुर

राजस्थान सरकार
कार्यालय खनि अभियन्ता, खान एवं भूविज्ञान विभाग,
5वीं मंजिल, खनिज भवन, तिलक मार्ग, जयपुर 302005 दूरभाष नं. 0141-2227404

क्रम संख्या	विवरण															
1.	प्लॉट (गैप) क्रमांक 28															
2.	कार्यालय का नाम जहां प्लॉट आता है। खनि अभियन्ता जयपुर															
3.	प्लॉट का राजस्व ग्राम, तहसील, जिला हाथीपुरा, बस्सी, जयपुर															
4.	प्लॉट (गैप) का क्षेत्रफल 0.1129 है.															
5.	खनिज मैसगरी स्टोन															
6.	खनन पट्टा जिनके मध्य गैप क्षेत्र की नीलामी की जानी प्रस्तावीत है। एम एल संख्या 542/05 व 255/07 के मध्य															
7.	स्थिर भाटक राजस्थान अप्रधान खनिज रियायत नियामावली 2017 के नियम 28(2)(पप) के क्रम में शिड्यूल III अनुसार एवं समय-समय पर होने वाले संशोधननुसार															
8.	रॉयल्टी की दर राजस्थान अप्रधान खनिज रियायत नियामावली 2017 के द्वितीय अनुसूची के अनुसार															
9.	प्रीमियम की आरक्षित दर रूपये 33,870															
10.	भूमि का प्रकार राजकीय बिलानाम भूमि															
11.	प्लाटो की सीमा स्तम्भों के अक्षान्तर व देशान्तर															
	<table border="1"> <thead> <tr> <th>सीमा स्तम्भ</th> <th>अक्षान्तर (Latitude)</th> <th>देशान्तर (Longitude)</th> </tr> </thead> <tbody> <tr> <td>A</td> <td>26° 47'35.63"</td> <td>76°07'23.23"</td> </tr> <tr> <td>B</td> <td>26° 47'35.63"</td> <td>76°07'19.95"</td> </tr> <tr> <td>C</td> <td>26° 47'35.88"</td> <td>76°07'19.92"</td> </tr> <tr> <td>D</td> <td>26° 47'36.16"</td> <td>76°07'23.538"</td> </tr> </tbody> </table>	सीमा स्तम्भ	अक्षान्तर (Latitude)	देशान्तर (Longitude)	A	26° 47'35.63"	76°07'23.23"	B	26° 47'35.63"	76°07'19.95"	C	26° 47'35.88"	76°07'19.92"	D	26° 47'36.16"	76°07'23.538"
सीमा स्तम्भ	अक्षान्तर (Latitude)	देशान्तर (Longitude)														
A	26° 47'35.63"	76°07'23.23"														
B	26° 47'35.63"	76°07'19.95"														
C	26° 47'35.88"	76°07'19.92"														
D	26° 47'36.16"	76°07'23.538"														


खनि अभियन्ता, जयपुर