


क्रमांक निदे/अ.ख.अ.नीलामी/निलामी (ML-V)/2021/2294

दिनांक: 15.11.2021

Corrigendum-1

निदेशालय की नीलामी विज्ञप्ति क्र.सं. निदे/अ.ख.अ.नीलामी/निलामी (ML-V)/2021/2197 दिनांक 27-10-2021 में क्रम संख्या 5 पर अंकित सहायक खनि अभियंता, रूपवास के प्लॉट संख्या 37 के सीमा स्तम्भों के अक्षान्तर एवं देशान्तर संशोधन होने से कॉलम संख्या 14 में अंकित "एनेक्शर-5" के स्थान पर "एनेक्शर-5ए" पढ़ा जावे तथा "एनेक्शर-5" को विज्ञप्ति से विलोपित किया जाकर उसके स्थान पर नये "एनेक्शर-5ए" इस कोरिजेन्डम के साथ अपलोड किया जाता है।

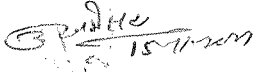

(महेश माथुर)

अतिरिक्त निदेशक (खान) मु०

क्रमांक निदे/अ.ख.अ.नीलामी/निलामी (ML-V)/2021/2295-2299 दिनांक: 15.11.2021

प्रतिलिपि निम्न को सूचनार्थ एवं आवश्यक कार्यवाही हेतु प्रेषित है-

1. शाखा प्रबंधक, एमएसटीसी लि०, जयपुर को भेजकर लेख है कि तत्काल वेबसाइट पर प्रकाशन करा सभी भाग लेने वाले बोलीदाताओं को अपने स्तर से तत्काल सूचित करावें।
2. नोडल अधिकारी, DMGOMS के.का. उदयपुर को विभागीय वेबसाइट पर प्रकाशन हेतु।
3. अतिरिक्त निदेशक (खान) जोन- कोटा।
4. अधीक्षण खनि अभियंता - भरतपुर।
5. सहायक खनि अभियंता - रूपवास।




(अनिल खिमेसरा)

अधीक्षण खनि अभियंता (नीप्र)

राजस्थान सरकार
कार्यालय सहायक खनि अभियन्ता, खान एवम् भू-विज्ञान विभाग, रूपवास(भरतपुर)

क्र.सं.	विवरण		
1.	प्लॉट क्रमांक	37	
2.	खनिज	सैण्डस्टोन	
3.	कार्यालय का नाम जहाँ प्लॉट आता है	सहायक खनि अभियन्ता, रूपवास	
4.	प्लॉट का राजस्व ग्राम, तहसील एवं जिला	नि0 ग्राम -पहाडपुर, तहसील - रूपवास जिला भरतपुर	
5.	प्लॉट का क्षेत्रफल	10.4482 हैक्टेयर	
6.	स्थिर भाटक	रूपये 731360/- प्रतिवर्ष एवं समय-समय पर होने वाले संशोधनानुसार	
7.	भूमि का प्रकार	गैर मुमकिन पहाड मकबुजा महकमा जंगलात(वन भूमि), खसरा न0 01	
8.	प्लॉट के सीमा स्तम्भों के अक्षान्तर एवं देशान्तर	सीमा स्तम्भ	अक्षान्तर (Latitude)
			देशान्तर (Longitude)
		A	26°56'54.7945"
		B	26°57'00.9091"
		C	26°56'58.8301"
		D	26°56'58.4053"
		E	26°56'52.4040"
		F	26°56'49.2884"
		G	26°56'44.7609"
		H	26°56'46.1003"
		I	26°56'50.4896"
		J	26°56'50.5319"
		K	26°56'48.0513"


सहायक खनि अभियन्ता, रूपवास