

राजस्थान सरकार  
निदेशालय खान एवं भूविज्ञान विभाग, राजस्थान, उदयपुर

क्रमांक: निदे/अ.ख.अ. नीलामी/नीलामी(ML I)/2019/453

दिनांक: 30.01.2019

ई-नीलामी विज्ञप्ति

सर्वसाधारण को सूचनार्थ प्रकाशित किया जाता है कि राजस्थान अप्रधान खनिज रियायत नियमावली, 2017 के अध्याय-III के अन्तर्गत अप्रधान खनिजों के खननपट्टे खुली ई-नीलामी (E-auction) के माध्यम से आवंटित किये जाने हैं, जिसके लिए इच्छुक बोलीदाता आवेदन शुल्क व बिड की प्रतिभूति राशि जमा कर ई-नीलामी में भाग ले सकता है। ई-नीलामी में भाग लेने वाले बोलीदाताओं को आवेदन शुल्क रूपया 7,500/- तथा बिड प्रतिभूति राशि (नीचे अंकित तालिका अनुसार) निर्धारित तिथि तक ई-नीलामी की सेवा प्रदाता कम्पनी एम.एस.टी.सी. लि. को जमा कराना आवश्यक होगा। आवंटित किये जाने वाले खनन पट्टों (प्लॉट) का विवरण एवं बोली की निर्धारित तिथियां व समय निम्नानुसार है :-

क्र. स.	कार्यालय का नाम जिसमें खनन प्लॉट स्थित हैं एवं प्लॉट क्रमांक:	खनन पट्टा (प्लॉट) का विवरण				प्लॉट का क्षेत्रफल (हेक्टेयर में)	खनिज का नाम	बिड प्रतिभूति राशि (रूपयों में)	आरक्षित राशि (रूपयों में)	बोली लगाने हेतु आवेदन शुल्क व बिड प्रतिभूति राशि जमा कराने की अंतिम तिथि	ऑनलाईन बोली की दिनांक	ऑनलाईन बोली का समय	एनेक्शर क्रमांक जहां प्लॉट का विस्तृत विवरण अंकित है। नोट:- एनेक्शर वेबसाईट पर अपलोड इस विज्ञप्ति के साथ संलग्न है।
		भूमि का प्रकार	राजस्व ग्राम	तहसील	जिला								
1	2	3	4	5	6	7	8	9	10	11	12	13	14
1	खनि अभियन्ता, जयपुर प्लॉट क्रमांक: 3	राजकीय बिलानाम भूमि	उगरियावास	दूदू	जयपुर	1.00	मैसेनरी स्टोन	100000	150000	18.02.19	19.02.19	10.00 ए.एम. से 12.00 दोपहर	एनेक्शर-1
2	खनि अभियन्ता, जयपुर प्लॉट क्रमांक: 4	राजकीय बिलानाम भूमि	उगरियावास	दूदू	जयपुर	1.00	मैसेनरी स्टोन	100000	150000	18.02.19	19.02.19	10.00 ए.एम. से 12.00 दोपहर	एनेक्शर-2

3	खनि अभियन्ता, जयपुर प्लॉट क्रमांक: 5	राजकीय बिलानाम भूमि	उगरियावास	दूदू	जयपुर	1.00	मैसेनरी स्टोन	100000	150000	18.02.19	19.02.19	01.00 पी.एम. से 03.00 मी.एम.	एनेक्शर-3
4	खनि अभियन्ता, जयपुर प्लॉट क्रमांक: 6	राजकीय बिलानाम भूमि	उगरियावास	दूदू	जयपुर	1.00	मैसेनरी स्टोन	100000	150000	18.02.19	19.02.19	01.00 पी.एम. से 03.00 पी.एम.	एनेक्शर-4
5	खनि अभियन्ता, जयपुर प्लॉट क्रमांक: 7	राजकीय बिलानाम भूमि	उगरियावास	दूदू	जयपुर	1.00	मैसेनरी स्टोन	100000	150000	18.02.19	19.02.19	04.00 पी.एम. से 6.00 पी.एम.	एनेक्शर-5
6	खनि अभियन्ता, जयपुर प्लॉट क्रमांक: 8	राजकीय बिलानाम भूमि	उगरियावास	दूदू	जयपुर	1.00	मैसेनरी स्टोन	100000	150000	18.02.19	19.02.19	04.00 पी.एम. से 6.00 पी.एम.	एनेक्शर-6
7	खनि अभियन्ता, जयपुर प्लॉट क्रमांक: 9	राजकीय बिलानाम भूमि	उगरियावास	दूदू	जयपुर	1.00	मैसेनरी स्टोन	100000	150000	19.02.19	20.02.19	10.00 ए.एम. से 12.00 दोपहर	एनेक्शर-7
8	खनि अभियन्ता, भीलवाड़ा प्लॉट क्रमांक: 72	राजकीय बिलानाम भूमि	फाकोलिया	करेड़ा	भीलवाड़ा	1.3203	ग्रेनाईट	158520	396300	19.02.19	20.02.19	10.00 ए.एम. से 12.00 दोपहर	एनेक्शर-8
9	खनि अभियन्ता, भीलवाड़ा प्लॉट क्रमांक: 73	राजकीय बिलानाम भूमि	फाकोलिया	करेड़ा	भीलवाड़ा	1.00	ग्रेनाईट	120000	300000	19.02.19	20.02.19	01.00 पी.एम. से 03.00 पी.एम.	एनेक्शर-9
10	खनि अभियन्ता, भीलवाड़ा प्लॉट क्रमांक: 74	राजकीय बिलानाम भूमि	फाकोलिया	करेड़ा	भीलवाड़ा	1.00	ग्रेनाईट	120000	300000	19.02.19	20.02.19	01.00 पी.एम. से 03.00 पी.एम.	एनेक्शर-10
11	खनि अभियन्ता, भीलवाड़ा प्लॉट क्रमांक: 75	राजकीय बिलानाम भूमि	फाकोलिया	करेड़ा	भीलवाड़ा	1.00	ग्रेनाईट	120000	300000	19.02.19	20.02.19	04.00 पी.एम. से 6.00 पी.एम.	एनेक्शर-11
12	खनि अभियन्ता, भीलवाड़ा प्लॉट क्रमांक: 76	राजकीय बिलानाम भूमि	फाकोलिया	करेड़ा	भीलवाड़ा	1.00	ग्रेनाईट	120000	300000	19.02.19	20.02.19	04.00 पी.एम. से 6.00 पी.एम.	एनेक्शर-12

13	खनि अभियन्ता, भीलवाडा प्लॉट क्रमांक: 77	राजकीय बिलानाम भूमि	फाकोलिया	करेडा	भीलवाडा	1.00	ग्रेनाईट	120000	300000	20.02.19	21.02.19	10.00 ए.एम. से 12.00 दोपहर	एनेक्शर-13
14	खनि अभियन्ता, भीलवाडा प्लॉट क्रमांक: 78	राजकीय बिलानाम भूमि	फाकोलिया	करेडा	भीलवाडा	1.00	ग्रेनाईट	120000	300000	20.02.19	21.02.19	10.00 ए.एम. से 12.00 दोपहर	एनेक्शर-14
15	खनि अभियन्ता, भीलवाडा प्लॉट क्रमांक: 79	राजकीय बिलानाम भूमि	फाकोलिया	करेडा	भीलवाडा	1.00	ग्रेनाईट	120000	300000	20.02.19	21.02.19	01.00 पी.एम. से 03.00 पी.एम.	एनेक्शर-15
16	खनि अभियन्ता, भीलवाडा प्लॉट क्रमांक: 80	राजकीय बिलानाम भूमि	पाण्डरू	आसीन्द	भीलवाडा	4.8736	क्वार्टज एंव फेल्सपार	243700	609250	20.02.19	21.02.19	01.00 पी.एम. से 03.00 पी.एम.	एनेक्शर-16
17	खनि अभियन्ता, करौली प्लॉट क्रमांक: 14	गैर मुमकिन डोगर	मोहनपुर	करौली	करौली	5.3739	मैसेनरी स्टोन	322440	806100	20.02.19	21.02.19	04.00 पी.एम. से 6.00 पी.एम.	एनेक्शर-17
18	खनि अभियन्ता, करौली प्लॉट क्रमांक: 15	गैर मुमकिन डोगर	मोहनपुर	करौली	करौली	4.3543	मैसेनरी स्टोन	261300	653250	20.02.19	21.02.19	04.00 पी.एम. से 6.00 पी.एम.	एनेक्शर-18
19	खनि अभियन्ता, करौली प्लॉट क्रमांक: 16	गैर मुमकिन डोगर	मोहनपुर	करौली	करौली	6.0078	मैसेनरी स्टोन	360480	901200	21.02.19	22.02.19	10.00 ए.एम. से 12.00 दोपहर	एनेक्शर-19
20	खनि अभियन्ता, करौली प्लॉट क्रमांक: 17	गैर मुमकिन डोगर	मोहनपुर	करौली	करौली	6.4808	मैसेनरी स्टोन	388860	972150	21.02.19	22.02.19	10.00 ए.एम. से 12.00 दोपहर	एनेक्शर-20
21	खनि अभियन्ता, करौली प्लॉट क्रमांक: 18	गैर मुमकिन डोगर	मोहनपुर	करौली	करौली	6.3371	मैसेनरी स्टोन	380280	950700	21.02.19	22.02.19	01.00 पी.एम. से 03.00 पी.एम.	एनेक्शर-21
22	खनि अभियन्ता, करौली प्लॉट क्रमांक: 19	गैर मुमकिन डोगर	मोहनपुर	करौली	करौली	5.4698	मैसेनरी स्टोन	328200	820500	21.02.19	22.02.19	01.00 पी.एम. से 03.00 पी.एम.	एनेक्शर-22

23	खनि अभियन्ता, करौली प्लॉट क्रमांक: 20	गैर मुमकिन डोगर	मोहनपुर	करौली	करौली	5.3987	मैसेनरी स्टोन	324000	810000	21.02.19	22.02.19	04.00 पी.एम. से 6.00 पी.एम.	एनेक्शर-23
24	खनि अभियन्ता, करौली प्लॉट क्रमांक: 21	गैर मुमकिन डोगर	मोहनपुर	करौली	करौली	5.8314	मैसेनरी स्टोन	349920	874800	21.02.19	22.02.19	04.00 पी.एम. से 6.00 पी.एम.	एनेक्शर-24
25	खनि अभियन्ता, करौली प्लॉट क्रमांक: 22	गैर मुमकिन डोगर	मोहनपुर	करौली	करौली	5.5227	मैसेनरी स्टोन	331380	828450	22.02.19	23.02.19	10.00 ए.एम. से 12.00 दोपहर	एनेक्शर-25
26	खनि अभियन्ता, करौली प्लॉट क्रमांक: 23	गैर मुमकिन डोगर	मोहनपुर	करौली	करौली	5.1494	मैसेनरी स्टोन	309000	772500	22.02.19	23.02.19	10.00 ए.एम. से 12.00 दोपहर	एनेक्शर-26
27	खनि अभियन्ता, ब्यावर प्लॉट क्रमांक: 28	राजकीय भूमि	कानपुरा	विजयनगर	अजमेर	1.00	ग्रेनाइट एवं मैसेनरी स्टोन	120000	300000	22.02.19	23.02.19	01.00 पी.एम. से 03.00 पी.एम.	एनेक्शर-27
28	खनि अभियन्ता, ब्यावर प्लॉट क्रमांक: 29	राजकीय भूमि	कानपुरा	विजयनगर	अजमेर	1.00	ग्रेनाइट एवं मैसेनरी स्टोन	120000	300000	22.02.19	23.02.19	01.00 पी.एम. से 03.00 पी.एम.	एनेक्शर-28
29	खनि अभियन्ता, ब्यावर प्लॉट क्रमांक: 30	राजकीय भूमि	कानपुरा	विजयनगर	अजमेर	1.00	ग्रेनाइट एवं मैसेनरी स्टोन	120000	300000	22.02.19	23.02.19	04.00 पी.एम. से 6.00 पी.एम.	एनेक्शर-29
30	खनि अभियन्ता, ब्यावर प्लॉट क्रमांक: 31	राजकीय भूमि	कानपुरा	विजयनगर	अजमेर	1.00	ग्रेनाइट एवं मैसेनरी स्टोन	120000	300000	22.02.19	23.02.19	04.00 पी.एम. से 6.00 पी.एम.	एनेक्शर-30
31	खनि अभियन्ता, ब्यावर प्लॉट क्रमांक: 32	राजकीय भूमि	कानपुरा	विजयनगर	अजमेर	1.00	ग्रेनाइट एवं मैसेनरी स्टोन	120000	300000	25.02.19	26.02.19	10.00 ए.एम. से 12.00 दोपहर	एनेक्शर-31
32	खनि अभियन्ता, ब्यावर प्लॉट क्रमांक: 33	राजकीय भूमि	कानपुरा	विजयनगर	अजमेर	1.0165	ग्रेनाइट एवं मैसेनरी स्टोन	122040	305100	25.02.19	26.02.19	10.00 ए.एम. से 12.00 दोपहर	एनेक्शर-32

33	खनि अभियन्ता, ब्यावर प्लॉट क्रमांक: 34	राजकीय भूमि	कानपुरा	विजयनगर	अजमेर	1.5872	ग्रेनाईट एवं मेसेनरी स्टोन	190560	476400	25.02.19	26.02.19	01.00 पी.एम. से 03.00 पी.एम.	एनेक्शर-33
34	खनि अभियन्ता, ब्यावर प्लॉट क्रमांक: 35	राजकीय भूमि	कानपुरा	विजयनगर	अजमेर	1.0113	ग्रेनाईट एवं मेसेनरी स्टोन	121440	303600	25.02.19	26.02.19	01.00 पी.एम. से 03.00 पी.एम.	एनेक्शर-34
35	खनि अभियन्ता, ब्यावर प्लॉट क्रमांक: 36	राजकीय भूमि	कानपुरा	विजयनगर	अजमेर	1.0328	ग्रेनाईट एवं मेसेनरी स्टोन	123960	309900	25.02.19	26.02.19	04.00 पी.एम. से 6.00 पी.एम.	एनेक्शर-35
36	खनि अभियन्ता, ब्यावर प्लॉट क्रमांक: 37	राजकीय भूमि	कानपुरा	विजयनगर	अजमेर	1.0633	ग्रेनाईट एवं मेसेनरी स्टोन	127680	319200	25.02.19	26.02.19	04.00 पी.एम. से 6.00 पी.एम.	एनेक्शर-36
37	खनि अभियन्ता, ब्यावर प्लॉट क्रमांक: 38	राजकीय भूमि	कानपुरा	विजयनगर	अजमेर	1.0584	ग्रेनाईट एवं मेसेनरी स्टोन	127080	317700	26.02.19	27.02.19	10.00 ए.एम. से 12.00 दोपहर	एनेक्शर-37
38	खनि अभियन्ता, आमेट प्लॉट क्रमांक: 46	राजकीय बिलानाम भूमि	राछेटी व किशनपुरा	आमेट	राजसमंद	2.0435	ग्रेनाईट	245280	613200	26.02.19	27.02.19	10.00 ए.एम. से 12.00 दोपहर	एनेक्शर-38
39	खनि अभियन्ता, आमेट प्लॉट क्रमांक: 47	राजकीय बिलानाम भूमि	राछेटी व किशनपुरा	आमेट	राजसमंद	2.0659	ग्रेनाईट	247920	619800	26.02.19	27.02.19	01.00 पी.एम. से 03.00 पी.एम.	एनेक्शर-39
40	खनि अभियन्ता, आमेट प्लॉट क्रमांक: 48	राजकीय बिलानाम भूमि	राछेटी व किशनपुरा	आमेट	राजसमंद	2.0262	ग्रेनाईट	243240	608100	26.02.19	27.02.19	01.00 पी.एम. से 03.00 पी.एम.	एनेक्शर-40
41	खनि अभियन्ता, आमेट प्लॉट क्रमांक: 49	राजकीय बिलानाम भूमि	राछेटी व किशनपुरा	आमेट	राजसमंद	2.1244	ग्रेनाईट	255000	637500	26.02.19	27.02.19	04.00 पी.एम. से 6.00 पी.एम.	एनेक्शर-41
42	खनि अभियन्ता, आमेट प्लॉट क्रमांक: 50	राजकीय बिलानाम भूमि	राछेटी व किशनपुरा	आमेट	राजसमंद	2.1592	ग्रेनाईट	259200	648000	26.02.19	27.02.19	04.00 पी.एम. से 6.00 पी.एम.	एनेक्शर-42

43	खनि अभियन्ता, आमेत प्लॉट क्रमांक: 51	राजकीय बिलानाम भूमि	राछेटी व किशनपुरा	आमेत	राजसमंद	2.6721	ग्रेनाईट	320760	801900	27.02.19	28.02.19	10.00 ए.एम. से 12.00 दोपहर	एनेक्शर-43
44	खनि अभियन्ता, अजमेर प्लॉट क्रमांक: 47	राजकीय बिलानाम भूमि	डांग	अराई	अजमेर	1.00	ग्रेनाईट	120000	300000	27.02.19	28.02.19	10.00 ए.एम. से 12.00 दोपहर	एनेक्शर-44

**अ महत्वपूर्ण बिंदु:-**

- उक्त वर्णित खनन पट्टों की अवधि संविदा पंजीयन दिनांक से 50 वर्ष के लिये होगी।
  - आंवटित किये जाने वाले प्लॉटों की लोकेशन एवं अन्य सूचनाएँ उपरोक्त तालिका अनुसार एनेक्शर 1 से एनेक्शर 44 पर है। उक्त सूचना विभागीय वेबसाइट [www.mines.rajasthan.gov.in](http://www.mines.rajasthan.gov.in) पर तथा सेवा प्रदाता की वेबसाइट [www.mstcecommerce.com](http://www.mstcecommerce.com) पर भी उपलब्ध है, जहां से डाउनलोड की जा सकती है। नीलाम किये जा रहे खनन प्लॉट जहाँ हैं, जैसे हैं के आधार पर नीलाम किए जा रहे हैं। बोलीदाता सीमा स्तम्भों के अक्षान्तर एवं देशान्तर के आधार पर प्लॉट का निरीक्षण अपने स्तर पर करेगा। प्लॉट की स्थिति, उपलब्ध खनिज, पहुँच के रास्ते एवं अन्य आधारभूत सुविधाओं इत्यादि बाबत बोलीदाता पूर्ण रूप से बोली लगाने से पूर्व स्वयं को आश्वस्त करेगा। इस संबंध में किसी प्रकार की आपत्ति/शिकायतें बाद में स्वीकार नहीं की जायेगी।
  - ई-नीलामी प्रीमियम राशि की होगी तथा प्रीमियम राशि खननपट्टा अवधि में केवल एक बार जमा करानी होगी। उच्चतम बोलीदाता को प्रीमियम की राशि राजस्थान अप्रधान खनिज रियायत नियमावली, 2017 के नियम 13 के तहत 4 किशतों में जमा करानी होगी। प्रथम किशत (बोली राशि की 40 प्रतिशत राशि के बराबर) ई-ऑक्शन पूर्ण होने की तिथि से 15 दिन में जमा करानी होगी, द्वितीय किशत (बोली राशि की 20 प्रतिशत राशि के बराबर) संविदा निष्पादन के पूर्व, तृतीय किशत (बोली राशि की 20 प्रतिशत राशि के बराबर) खनन पट्टा के द्वितीय वर्ष के प्रारंभ में व अंतिम किशत (बोली राशि की 20 प्रतिशत राशि के बराबर) तृतीय वर्ष के प्रारंभ में जमा करानी होगी। उक्त प्रीमियम राशि का समायोजन स्थिर भाटक, रॉयल्टी इत्यादि में नहीं होगा।
  - खननपट्टे का आंवटन एवं ई-ऑक्शन की प्रक्रिया राजस्थान अप्रधान खनिज रियायत नियमावली 2017 एवं इसके तहत जारी विज्ञप्ति के अंतर्गत होगी।
  - यदि भविष्य में उक्त विज्ञप्ति के सम्बन्ध में कोई परिवर्तन किया जाता है तो इसकी सूचना विभागीय वेबसाइट व सेवा प्रदाता एम.एस.टी.सी. की वेबसाइट पर दी जावेगी। इसका प्रकाशन समाचार पत्रों में अलग से नहीं किया जावेगा।
  - प्रत्येक प्लॉटों की ई-नीलामी हेतु कम से कम 2 बोलीदाताओं का होना आवश्यक है। यदि एक बोलीदाता द्वारा ही नीलामी में भाग लिया जावेगा तो इसे नीलामी होना नहीं मानते हुये एकल बोलीदाता को उच्चतम बोलीदाता घोषित नहीं किया जावेगा।
- ब बोलीदाता के लिए बोली में भाग लेने की प्रक्रिया:-**
- ई-नीलामी प्रक्रिया में भाग लेने के इच्छुक व्यक्तियों को [www.mstcecommerce.com](http://www.mstcecommerce.com) के पोर्टल से पंजीयन कराना होगा। यदि किसी व्यक्ति / फर्म / कम्पनी ने पूर्व में ही एमएसटीसी के पोर्टल में पंजीयन करा रखा है तो उन्हें पुनः पंजीयन कराने की आवश्यकता नहीं है। पंजीयन हेतु पोर्टल के होम पेज में उपलब्ध पंजीयन मार्गदर्शिका (मैन्युअल) अथवा एमएसटीसी के फोन नंबर पर आवश्यकतानुसार मदद ली जा सकती है।

- 2 ई-नीलामी की प्रक्रिया के संबंध में अधिक जानकारी प्राप्त करने के लिये सेवा प्रदाता की वेबसाईट पर एवं उनके किसी भी कार्यालय में संपर्क किया जा सकता है। जयपुर कार्यालय का पता सीएफ/02, प्रथम तल, नेहरू प्लेस कॉम्प्लेक्स, टॉक रोड, जयपुर है व फोन न. 0141-2742208 है। विभागीय हेल्पलाईन नम्बर 0294-2415091 (एक्सटेंशन नम्बर 212, 219) है।
- 3 पंजीयन प्रक्रिया के वक्त पंजीयनकर्ता के पास वैध ई-मेल आईडी और डिजिटल सिग्नेचर सर्टिफिकेट (डीएससी) होना आवश्यक है उक्त सर्टिफिकेट साइनिंग टाइप एवं न्यूनतम क्लास-1 का होना चाहिए। डिजिटल सिग्नेचर सर्टिफिकेट प्राप्त करने की प्रक्रिया वेबसाईट [www.eproc.rajasthan.gov.in](http://www.eproc.rajasthan.gov.in) पर दी गई है। डिजिटल सिग्नेचर सर्टिफिकेट के पासवर्ड की गोपनीयता बोलीदाता को ही रखनी होगी।
- 4 पंजीयन हेतु ऑनलाईन रजिस्ट्रेशन फार्म भरने के बाद एम.एस.टी.सी. द्वारा आवश्यक दस्तावेजों की सूची (जैसे पैन कॉड, एड्रेस प्रुफ, बैंक अकाउन्ट नम्बर, बैंक से हस्ताक्षर का प्रमाणीकरण, डी.एस. सी. सीरियल नम्बर, फर्म / कम्पनी होने की दशा में अधिकृत व्यक्ति का पैन कार्ड एवं एड्रेस प्रुफ, रजिस्ट्रेशन फीस 10000/- व जी.एस.टी. जमा कराने पर जारी यू.टी.आर. नम्बर) बोलीदाता को उसके ई-मेल आई.डी. पर भिजवाई जावेगी। बोलीदाता को रजिस्ट्रेशन फीस जमा कराते हुये दस्तावेज एम.एस.टी.सी. को ई-मेल से भिजवाने होंगे।

#### स ई-नीलामी की प्रक्रिया

- 1 ई-नीलामी में भाग लेने हेतु बोलीदाता द्वारा सर्वप्रथम अपने डिजिटल सिग्नेचर बनवाकर एमएसटीसी में पंजीयन कराने के उपरान्त नीलामी विज्ञप्ति में अंकित निर्धारित समय व तिथि तक आवेदन शुल्क एवं बिड सिक्यूरिटी जमा करा देने पर ऑनलाईन बोली में भाग ले सकेगा। बोलीदाता के लिए यह आवश्यक नहीं है कि वह प्रत्येक प्लॉट के लिए अलग-अलग आवेदन शुल्क व बिड सिक्यूरिटी जमा कराये। बोलीदाता द्वारा एक लम्पसम राशि भी जमा करवाई जा सकती है जिसमें से वह जिस-जिस प्लॉट हेतु बोली लगायेगा, उस प्लॉट के अनुसार आवेदन शुल्क व बिड सिक्यूरिटी राशि लम्पसम राशि में से कम होती जायेगी।
- 2 बोलीदाता द्वारा आवेदन शुल्क एवं बिड सिक्यूरिटी जमा कराने पर यह माना जावेगा कि बोलीदाता द्वारा ई-नीलामी की शर्तें एवं आर.एम.एम.सी.आर., 2017 के प्रावधानों का ध्यान पूर्वक अवलोकन एवं अध्ययन कर लिया गया है। बोली प्रस्तुत करने में किसी भी असावधानी, गलती अथवा कमी हेतु बोलीदाता स्वयं जिम्मेदार होगा।
- 3 बोलीदाता द्वारा डिजिटल हस्ताक्षर (डीएससी जिसके सीरियल नम्बर बोलीदाता द्वारा एमएसटीसी को दिये गये हैं) से ही बोली प्रस्तुत की जा सकेगी।
- 4 बोली प्रिमियम की आरक्षित दर (रिजर्व प्राईज) जो कि कॉलम संख्या 10 में अंकित है, से कम स्वीकार नहीं की जायेगी।
- 5 बोलीदाता अपनी बोली नीलामी पूर्ण होने से पूर्व कितनी भी बार बढ़ा सकता है। नीलामी समाप्ति के निर्धारित समय से आठ मिनट के अन्दर यदि कोई बोली प्राप्त होती है तो बोली का समय, बोली प्रस्तुत करने के समय से आठ मिनट स्वतः ही बढ़ जावेगा। यह प्रक्रिया तब तक जारी रहेगी जब तक अंतिम आठ मिनट में कोई बोली प्राप्त नहीं होती है। बोली 5000 रुपये के गुणांक (multiple) में बढ़ाई जा सकेगी।
- 6 उच्चतम बोलीदाता का चयन कम्प्यूटर सिस्टम द्वारा स्वतः किया जावेगा, जिसकी सूचना सेवा प्रदाता द्वारा ऐसे बोलीदाता को भेजी जावेगी।
- 7 सफल बोलीदाता को बोली समाप्ति के 15 दिवस में लगाई गई बोली राशि का 40 प्रतिशत राशि के बराबर राशि जमा कराते हुए एवं निम्न दस्तावेज प्रस्तुत करने आवश्यक होंगे :-
  - i बोलीदाता के नाम अथवा उसके परिवारजनों के नाम अथवा उसके जोईन्ट इन्टेस्ट में वर्तमान में अथवा पूर्व में कोई ठेका/खनन पट्टा/क्वारी लाईसेंस धृत रहा हो तो संबंधित सभी खनि अभियन्ता/सहायक खनि अभियन्ता कार्यालयों द्वारा जारी नो-ड्यूज प्रमाण पत्रों जो कि ई-नीलामी विज्ञप्ति तिथि से 6 माह से अधिक पुराना ना हो प्रस्तुत करना होगा।

- ii विभागीय ना बकाया के संबंध में शपथ-पत्र:- यदि बोलीदाता के नाम अथवा उसके परिवारजनों के नाम व उसके जोईन्ट इन्ट्रेस्ट में पूर्व में या वर्तमान में कोई ठेका/खनन पट्टा/क्वारी लाईसेंस धृत नहीं रहा हो तो, इस संबंध में नोटरी सत्यापित शपथ पत्र रूपया 100/- के स्टाम्प पेपर की स्केन प्रति देनी है। शपथ पत्र के प्रारूप अ,ब,स,द,ई वेबसाइट पर अपलोड है। जो भी लागू हो उसी अनुसार शपथ-पत्र तैयार किया जावे।
1. यदि बोलीदाता **Individual** (व्यक्ति) हो तो प्रारूप अ में शपथ पत्र प्रस्तुत करना है। 2. यदि बोलीदाता भागीदारी फर्म हो तो प्रत्येक भागीदार को पृथक पृथक प्रारूप ब में तथा फर्म के पॉवर ऑफ एटोर्नी होल्डर को प्रारूप स में फर्म का शपथ पत्र प्रस्तुत करना है। 3. यदि बोलीदाता कम्पनी हो तो प्रत्येक निदेशक को पृथक पृथक प्रारूप द में तथा कम्पनी के अधिकृत व्यक्ति को प्रारूप ई में कम्पनी का शपथ पत्र प्रस्तुत करना है।
- नोट-शपथ पत्र के प्रारूप अ, ब तथा द में बिन्दु संख्या 2 एवं शपथ पत्र के प्रारूप स तथा ई में बिन्दु संख्या 3 में जो लागू हो, वहीं शपथ पत्र में अंकित किया जावे।
- iii बोलीदाता कम्पनी होने की दशा में कम्पनी का मेमोरेन्डम एण्ड आर्टिकल्स ऑफ एसोसिएशन एवं सर्टिफिकेट ऑफ इन्कोर्पोरेशन की प्रति।
- iv बोलीदाता फर्म होने की दशा में फर्म का रजिस्ट्रेशन प्रमाण पत्र एवं पार्टनरशिप डीड की प्रति।
- v आवेदक फर्म होने पर पॉवर ऑफ एटोर्नी (आरएमएमसीआर 2017 के फार्म नम्बर 4 में) की प्रति तथा आवेदक के कम्पनी होने पर अधिकृत व्यक्ति के बोर्ड रिजोल्यूशन की प्रति।
- vi PAN card / TIN की प्रति।
- vii एड्रेस प्रुफ हेतु आधार कार्ड/ड्राईविंग लाईसेन्स/मतदाता पहचान पत्र इत्यादि की प्रति।
- viii ईमेल एड्रेस एवं मोबाईल नंबर साधारण कागज या लेटर पेड पर अंकित करते हुये।
- यदि सफल बोलीदाता द्वारा निर्धारित 15 दिवस की अवधि में उक्त राशि एवं दस्तावेज जमा नहीं कराये जाते हैं, तो उसकी जमा बिड प्रतिभूति राशि जब्त करते हुये आगामी पांच वर्षों हेतु ई-ऑक्शन में भाग लेने से डिबार किया जायेगा एवं उसके नीचे के बोलीदाताओं को क्रमिक रूप में प्राप्त उच्चतम बोली पर प्लॉट लेने हेतु अवसर दिया जायेगा।
- 8 ई नीलामी प्रक्रिया के बिन्दु संख्या 7 की पूर्ण पालना कर देने पर बोलीदाता को मंशा पत्र जारी किया जावेगा, जिसमें वर्णित समयावधि में माईनिंग प्लान, ई.सी. परफोरमेंस सिक्यूरिटी आदि जमा कराना होगा।
- नोट (1) अन्य बोलीदाताओं को उनकी बिड प्रतिभूति राशि का रिफण्ड उच्चतम बोलीदाता द्वारा बोली की प्रथम किश्त जमा करा देने पर कर दिया जायेगा। नीलामी शुल्क नोन रिफण्डेबल है।  
(2) सफल बोलीदाता को उसकी बिड प्रतिभूति राशि उसके द्वारा परफोरमेंस सिक्यूरिटी जमा कराने के पश्चात एमएसटीसी द्वारा तीन दिन में लौटा दी जावेगी।

(जे.के. उपाध्याय) I.A.S.  
निदेशक

क्रमांक: निदे/अ.ख.अ. नीलामी/नीलामी(ML I)/2019/454-517

दिनांक: 30.01.2019

प्रतिलिपि :-

- 1- श्री उमेश चंद्र, Sr. Manager, MSTC LTD Jaipur को भेजकर लेख है कि उक्त विज्ञप्ति का प्रकाशन एम एस टी सी की वेबसाइट पर आज ही किया जाना सुनिश्चित करें।
- 2- नोडल अधिकारी, डीएमजीओएमएस, के का उदयपुर को भेजकर लेख है कि उक्त विज्ञप्ति का प्रकाशन विभागीय वेबसाइट पर आज ही किया जाना सुनिश्चित करें।
- 3 - नोटिस बोर्ड, निदेशालय खान एवं भूविज्ञान विभाग, राजस्थान, उदयपुर।



4- निम्न को उनके कार्यालय के नोटिस बोर्ड पर चस्पा करने हेतु :-


अ- अतिरिक्त निदेशक (खान) उदयपुर/जयपुर/जोधपुर/कोटा।

ब - अतिरिक्त निदेशक (भूविज्ञान) जयपुर।

स - अधीक्षण खनि अभियंता - उदयपुर/जयपुर/जोधपुर/कोटा/बीकानेर/भरतपुर/अजमेर/भीलवाडा/राजसमंद।

द - खनि अभियन्ता, जयपुर/अजमेर/सीकर/मकराना/भरतपुर/करौली/धौलपुर /अलवर/कोटा/रामगंजमण्डी/बून्दी-1/II/जोधपुर/सिरोही/बीकानेर/  
नागौर/सोजत/उदयपुर/राजसमन्द-1/ II/आमेट/भीलवाडा/चित्तौडगढ/प्रतापगढ/बिजौलिया/झुंझुनू/ब्यावर/जालोर/बाडमेर/श्रीगंगानगर/ हुंजरपुर/बांसवाडा/जैसलमेर ।

ई -सहायक खनि अभियन्ता, टौक/कोटपुतली/झालावाड/बालेसर/गोटन/ सलूमबर/ऋषभदेव/निम्बाहेडा/सवाईमाधोपुर/बारा/दौसा/रूपवास/हनुमानगढ/चुरु/ नीमकाथाना/सावर ।

  
(ओ.पी. काबरा)  
अधीक्षण खनि अभियन्ता (नी.प्र.)

एनेक्शर-11

राजस्थान सरकार  
कार्यालय खनि अभियन्ता, खान एवं भू विज्ञान विभाग, जयपुर

क्रम संख्या	विवरण			
1.	प्लॉट क्रमांक	-3		
2.	खनिज	मैसनेरी स्टोन		
3.	कार्यालय का नाम जहाँ प्लॉट आता है।	खनि अभियन्ता जयपुर		
4.	प्लॉट का राजस्व ग्राम, तहसील, जिला	उगरियावास, दूदू, जयपुर		
5.	प्लॉट का क्षेत्रफल	1.00 है.		
6.	स्थिर भाटक	रुपये 30,000/- प्रतिवर्ष		
7.	भूमि का प्रकार	राजकीय बिलानाम भूमि		
8.	प्लाटो की सीमा स्तम्भों के अक्षान्तर व देशान्तर	सीमा स्तम्भ	अक्षान्तर (Latitude)	देशान्तर (Longitude)
		A	26° 52' 17.22518"	75° 22' 47.67691"
		B	26° 52' 15.21686"	75° 22' 47.73860"
		C	26° 52' 15.20230"	75° 22' 41.95628"
		D	26° 52' 17.18315"	75° 22' 41.93231"

खनि अभियन्ता, जयपुर

राजस्थान सरकार  
कार्यालय खनि अभियन्ता, खान एवं भू विज्ञान विभाग, जयपुर

क्रम संख्या	विवरण			
1.	प्लॉट क्रमांक	-4		
2.	खनिज	मैसनीरी स्टोन		
3.	कार्यालय का नाम जहां प्लॉट आता है।	खनि अभियन्ता जयपुर		
4.	प्लॉट का राजस्व ग्राम, तहसील, जिला	उगरियावास, दूदू, जयपुर		
5.	प्लॉट का क्षेत्रफल	1.00 है.		
6.	स्थिर भाटक	रूपये 30,000/- प्रतिवर्ष		
7.	भूमि का प्रकार	राजकीय बिलानाम भूमि		
8.	प्लॉटो की सीमा स्तम्भों के अक्षान्तर व देशान्तर	सीमा स्तम्भ	अक्षान्तर (Latitude)	देशान्तर (Longitude)
		A	26° 52' 15.21686"	75° 22' 47.73860"
		B	26° 52' 13.17980"	75° 22' 47.65131"
		C	26° 52' 13.10494"	75° 22' 41.84377"
		D	26° 52' 15.20230"	75° 22' 41.95628"

  
खनि अभियन्ता, जयपुर

एनेक्शर-३

राजस्थान सरकार  
कार्यालय खनि अभियन्ता, खान एवं भू विज्ञान विभाग, जयपुर

क्रम संख्या	विवरण			
1.	प्लॉट क्रमांक . 5			
2.	खनिज मैसनरी स्टोन			
3.	कार्यालय का नाम जहां प्लॉट आता है। खनि अभियन्ता जयपुर			
4.	प्लॉट का राजस्व ग्राम, तहसील, जिला उगरियावास, दूद, जयपुर			
5.	प्लॉट का क्षेत्रफल 1.00 है.			
6.	स्थिर भाटक रूपये 30,000/- प्रतिवर्ष			
7.	भूमि का प्रकार राजकीय बिलानाम भूमि			
8.	प्लाटो की सीमा स्तम्भों के अक्षांतर व देशान्तर	सीमा स्तम्भ	अक्षांतर (Latitude)	देशान्तर (Longitude)
		A	26° 52' 13.27054"	75° 22' 47.21948"
		B	26° 52' 11.14025"	75° 22' 46.87747"
		C	26° 52' 11.11894"	75° 22' 41.11535"
		D	26° 52' 13.12215"	75° 22' 41.14196"

  
खनि अभियन्ता, जयपुर

राजस्थान सरकार  
कार्यालय खनि अभियन्ता, खान एवं भू विज्ञान विभाग, जयपुर

क्रम सख्या		विवरण		
1.	प्लॉट क्रमांक	-6		
2.	खनिज	मैसनीरी स्टोन		
3.	कार्यालय का नाम जहां प्लॉट आता है।	खनि अभियन्ता जयपुर		
4.	प्लॉट का राजस्व ग्राम, तहसील, जिला	उगरियावास, दूदू, जयपुर		
5.	प्लॉट का क्षेत्रफल	1.00 है.		
6.	स्थिर भाटक	रूपये 30,000/- प्रतिवर्ष		
7.	भूमि का प्रकार	राजकीय बिलानाम भूमि		
8.	प्लॉट की सीमा स्तम्भों के अक्षांतर व देशान्तर	सीमा स्तम्भ	अक्षांतर (Latitude)	देशान्तर (Longitude)
		A	26° 52' 11.18960"	75° 22' 46.13702"
		B	26° 52' 09.2"	75° 22' 46.2"
		C	Steep slope	Steep slope
		D	Steep slope	Steep slope

  
खनि अभियन्ता, जयपुर

एनेक्शर- 5

राजस्थान सरकार  
कार्यालय खनि अभियन्ता, खान एवं भू विज्ञान विभाग, जयपुर

क्रम संख्या	विवरण			
1.	प्लॉट क्रमांक	-7		
2.	खनिज	मैसनरी स्टोन		
3.	कार्यालय का नाम जहां प्लॉट आता है।	खनि अभियन्ता जयपुर		
4.	प्लॉट का राजस्व ग्राम, तहसील, जिला	उगरियावास, दूदू, जयपुर		
5.	प्लॉट का क्षेत्रफल	1.00 है.		
6.	स्थिर भाटक	रुपये 30,000/- प्रतिवर्ष		
7.	भूमि का प्रकार	राजकीय बिलानाम भूमि		
8.	प्लॉट की सीमा स्तम्भों के अक्षांतर व देशान्तर	सीमा स्तम्भ	अक्षांतर (Latitude)	देशान्तर (Longitude)
		A	26° 52'05.89287"	75°22' 45.92536"
		B	26° 52'03.55824"	75° 22'45.94592"
		C	26° 52'03.64267"	75° 22'40.69745"
		D	26° 52'05.92730"	75° 22'40.71515"

  
खनि अभियन्ता, जयपुर

राजस्थान सरकार  
कार्यालय खनि अभियन्ता, खान एवं भू विज्ञान विभाग, जयपुर

क्रम संख्या		विवरण															
1.	प्लॉट क्रमांक	8															
2.	खनिज	मैसनेरी स्टोन															
3.	कार्यालय का नाम जहाँ प्लॉट आता है।	खनि अभियन्ता जयपुर															
4.	प्लॉट का राजस्व ग्राम, तहसील, जिला	उगरियावास, दूदू, जयपुर															
5.	प्लॉट का क्षेत्रफल	1.00 है.															
6.	स्थिर भाटक	रुपये 30,000/- प्रतिवर्ष															
7.	भूमि का प्रकार	राजकीय बिलानाम भूमि															
8.	प्लॉट की सीमा स्तम्भों के अक्षांतर व देशान्तर	<table border="1"><thead><tr><th>सीमा स्तम्भ</th><th>अक्षांतर (Latitude)</th><th>देशान्तर (Longitude)</th></tr></thead><tbody><tr><td>A</td><td>26° 52' 03.55824"</td><td>75° 22' 45.97592"</td></tr><tr><td>B</td><td>26° 52' 01.33827"</td><td>75° 22' 45.95600"</td></tr><tr><td>C</td><td>26° 52' 01.34400"</td><td>75° 22' 40.65183"</td></tr><tr><td>D</td><td>26° 52' 03.64267"</td><td>75° 22' 40.69745"</td></tr></tbody></table>	सीमा स्तम्भ	अक्षांतर (Latitude)	देशान्तर (Longitude)	A	26° 52' 03.55824"	75° 22' 45.97592"	B	26° 52' 01.33827"	75° 22' 45.95600"	C	26° 52' 01.34400"	75° 22' 40.65183"	D	26° 52' 03.64267"	75° 22' 40.69745"
सीमा स्तम्भ	अक्षांतर (Latitude)	देशान्तर (Longitude)															
A	26° 52' 03.55824"	75° 22' 45.97592"															
B	26° 52' 01.33827"	75° 22' 45.95600"															
C	26° 52' 01.34400"	75° 22' 40.65183"															
D	26° 52' 03.64267"	75° 22' 40.69745"															

  
खनि अभियन्ता, जयपुर

एनेक्शर- 7

राजस्थान सरकार  
कार्यालय खनि अभियन्ता, खान एवं भू विज्ञान विभाग, जयपुर

क्रम संख्या	विवरण			
1.	प्लॉट क्रमांक	-9		
2.	खनिज	मैसनेरी स्टोन		
3.	कार्यालय का नाम जहां प्लॉट आता है।	खनि अभियन्ता जयपुर		
4.	प्लॉट का राजस्व ग्राम, तहसील, जिला	उगरियावास, दूदू, जयपुर		
5.	प्लॉट का क्षेत्रफल	1.00 है.		
6.	स्थिर भाटक	रूपये 30,000/- प्रतिवर्ष		
7.	भूमि का प्रकार	राजकीय बिलानाम भूमि		
8.	प्लॉटों की सीमा स्तम्भों के अक्षांतर व देशान्तर	सीमा स्तम्भ	अक्षांतर (Latitude)	देशान्तर (Longitude)
		A	26° 52'01.33827"	75°22' 45.95600"
		B	26° 51'59.87206"	75° 22'45.91208"
		C	26° 51'59.07160"	75° 22'40.68202"
		D	26° 52'01.34400"	75° 22'40.65183"

  
खनि अभियन्ता, जयपुर



राजस्थान सरकार

कार्यालय खनि अभियन्ता, खान एवं भू-विज्ञान विभाग, भीलवाड़ा


क्रम सं.	विवरण																
1	प्लॉट क्रमांक	72															
2	खनिज	ग्रेनाईट															
3	कार्यालय का नाम जहाँ प्लॉट आता है	खनि अभियन्ता, भीलवाड़ा															
4	प्लॉट का राजस्व ग्राम, तहसील, जिला	फाकोलिया, करेड़ा, भीलवाड़ा															
5	प्लॉट का क्षेत्रफल	1.3203 हैक्टेयर															
6	स्थिर भाटक	रूपये 79,260/- प्रतिवर्ष एवं समय-समय पर होने वाले संशोधनानुसार															
7	भूमि का प्रकार	राजकीय बिलानाम भूमि															
8	प्लॉट के सीमा स्तम्भों के अक्षान्तर व देशान्तर	<table border="1"> <thead> <tr> <th>सीमा स्तम्भ</th> <th>अक्षान्तर (Latitude)</th> <th>देशान्तर (Longitude)</th> </tr> </thead> <tbody> <tr> <td>A</td> <td>25°36'41.4488"</td> <td>74°08'08.6217"</td> </tr> <tr> <td>B</td> <td>25°36'45.8779"</td> <td>74°08'08.1518"</td> </tr> <tr> <td>C</td> <td>25°36'46.5694"</td> <td>74°08'12.5839"</td> </tr> <tr> <td>D</td> <td>25°36'44.2551"</td> <td>74°08'12.8239"</td> </tr> </tbody> </table>	सीमा स्तम्भ	अक्षान्तर (Latitude)	देशान्तर (Longitude)	A	25°36'41.4488"	74°08'08.6217"	B	25°36'45.8779"	74°08'08.1518"	C	25°36'46.5694"	74°08'12.5839"	D	25°36'44.2551"	74°08'12.8239"
सीमा स्तम्भ	अक्षान्तर (Latitude)	देशान्तर (Longitude)															
A	25°36'41.4488"	74°08'08.6217"															
B	25°36'45.8779"	74°08'08.1518"															
C	25°36'46.5694"	74°08'12.5839"															
D	25°36'44.2551"	74°08'12.8239"															



खनि अभियन्ता,  
भीलवाड़ा


राजस्थान सरकार  
कार्यालय खनि अभियन्ता,  
खान एवं भू-विज्ञान विभाग, भीलवाड़ा

क्रम सं.		विवरण															
1	प्लॉट क्रमांक	73															
2	खनिज	ग्रेनाईट															
3	कार्यालय का नाम जहाँ प्लॉट आता है	खनि अभियन्ता, भीलवाड़ा															
4	प्लॉट का राजस्व ग्राम, तहसील, जिला	फाकोलिया, करेड़ा, भीलवाड़ा															
5	प्लॉट का क्षेत्रफल	1.00 हैक्टेयर															
6	स्थिर भाटक	रूपये 60,000/- प्रतिवर्ष एवं समय-समय पर होने वाले संशोधनानुसार															
7	भूमि का प्रकार	राजकीय बिलानाम भूमि															
8	प्लॉट के सीमा स्तम्भों के अक्षान्तर व देशान्तर	<table border="1"><thead><tr><th>सीमा स्तम्भ</th><th>अक्षान्तर (Latitude)</th><th>देशान्तर (Longitude)</th></tr></thead><tbody><tr><td>A</td><td>25°36'41.4488"</td><td>74°08'08.6217"</td></tr><tr><td>B</td><td>25°36'40.7402"</td><td>74°08'06.1241"</td></tr><tr><td>C</td><td>25°36'45.2694"</td><td>74°08'05.6542"</td></tr><tr><td>D</td><td>25°36'45.9779"</td><td>74°08'08.1518"</td></tr></tbody></table>	सीमा स्तम्भ	अक्षान्तर (Latitude)	देशान्तर (Longitude)	A	25°36'41.4488"	74°08'08.6217"	B	25°36'40.7402"	74°08'06.1241"	C	25°36'45.2694"	74°08'05.6542"	D	25°36'45.9779"	74°08'08.1518"
सीमा स्तम्भ	अक्षान्तर (Latitude)	देशान्तर (Longitude)															
A	25°36'41.4488"	74°08'08.6217"															
B	25°36'40.7402"	74°08'06.1241"															
C	25°36'45.2694"	74°08'05.6542"															
D	25°36'45.9779"	74°08'08.1518"															

  
खनि अभियन्ता,  
भीलवाड़ा


राजस्थान सरकार  
कार्यालय खनि अभियन्ता,  
खान एवं भू-विज्ञान विभाग, भीलवाड़ा

क्रम सं.		विवरण															
1	प्लॉट क्रमांक	74															
2	खनिज	ग्रेनाईट															
3	कार्यालय का नाम जहाँ प्लॉट आता है	खनि अभियन्ता, भीलवाड़ा															
4	प्लॉट का राजस्व ग्राम, तहसील, जिला	फाकोलिया, करेड़ा, भीलवाड़ा															
5	प्लॉट का क्षेत्रफल	1.00 हैक्टेयर															
6	स्थिर भाटक	रूपये 60,000/- प्रतिवर्ष एवं समय-समय पर होने वाले संशोधनानुसार															
7	भूमि का प्रकार	राजकीय बिलानाम भूमि															
8	प्लॉट के सीमा स्तम्भों के अक्षान्तर व देशान्तर	<table border="1"><thead><tr><th>सीमा स्तम्भ</th><th>अक्षान्तर (Latitude)</th><th>देशान्तर (Longitude)</th></tr></thead><tbody><tr><td>A</td><td>25°36'40.7402"</td><td>74°08'06.1241"</td></tr><tr><td>B</td><td>25°36'40.0317"</td><td>74°08'03.6265"</td></tr><tr><td>C</td><td>25°36'44.5608"</td><td>74°08'03.1565"</td></tr><tr><td>D</td><td>25°36'45.2694"</td><td>74°08'05.6542"</td></tr></tbody></table>	सीमा स्तम्भ	अक्षान्तर (Latitude)	देशान्तर (Longitude)	A	25°36'40.7402"	74°08'06.1241"	B	25°36'40.0317"	74°08'03.6265"	C	25°36'44.5608"	74°08'03.1565"	D	25°36'45.2694"	74°08'05.6542"
सीमा स्तम्भ	अक्षान्तर (Latitude)	देशान्तर (Longitude)															
A	25°36'40.7402"	74°08'06.1241"															
B	25°36'40.0317"	74°08'03.6265"															
C	25°36'44.5608"	74°08'03.1565"															
D	25°36'45.2694"	74°08'05.6542"															

  
खनि अभियन्ता,  
भीलवाड़ा


राजस्थान सरकार  
कार्यालय खनि अभियन्ता,  
खान एवं भू-विज्ञान विभाग, भीलवाडा

क्रम सं.		विवरण		
1	प्लॉट क्रमांक	75		
2	खनिज	ग्रेनाईट		
3	कार्यालय का नाम जहाँ प्लॉट आता है	खनि अभियन्ता, भीलवाडा		
4	प्लॉट का राजस्व ग्राम, तहसील, जिला	फाकोलिया, करेड़ा, भीलवाडा		
5	प्लॉट का क्षेत्रफल	1.00 हेक्टेयर		
6	स्थिर भाटक	रुपये 60,000/- प्रतिवर्ष एवं समय-समय पर होने वाले संशोधनानुसार		
7	भूमि का प्रकार	राजकीय बिलानाम भूमि		
8	प्लॉट के सीमा स्तम्भों के अक्षान्तर व देशान्तर	सीमा स्तम्भ	अक्षान्तर (Latitude)	देशान्तर (Longitude)
		A	25°36'40.0317"	74°08'03.6265"
		B	25°36'39.3231"	74°08'01.1289"
		C	25°36'43.8522"	74°08'00.6589"
		D	25°36'44.5608"	74°08'03.1565"

  
खनि अभियन्ता,  
भीलवाडा

राजस्थान सरकार  
कार्यालय खनि अभियन्ता,  
खान एंव भू-विज्ञान विभाग, भीलवाडा


क्रम सं.			विवरण															
1	प्लॉट क्रमांक		76															
2	खनिज		ग्रेनाईट															
3	कार्यालय का नाम जहाँ प्लॉट आता हैं		खनि अभियन्ता, भीलवाडा															
4	प्लॉट का राजस्व ग्राम, तहसील, जिला		फाकोलिया, करेड़ा, भीलवाडा															
5	प्लॉट का क्षेत्रफल		1.00 हैक्टेयर															
6	स्थिर भाटक		रूपये 60,000/- प्रतिवर्ष एवं समय-समय पर होने वाले संशोधनानुसार															
7 -	भूमि का प्रकार		राजकीय बिलानाम भूमि															
8	प्लॉट के सीमा स्तम्भों के अक्षान्तर व देशान्तर		<table border="1"> <thead> <tr> <th>सीमा स्तम्भ</th> <th>अक्षान्तर (Latitude)</th> <th>देशान्तर (Longitude)</th> </tr> </thead> <tbody> <tr> <td>A</td> <td>25°36'39.9701"</td> <td>74°08'01.0617"</td> </tr> <tr> <td>B</td> <td>25°36'39.0683"</td> <td>74°07'57.8830"</td> </tr> <tr> <td>C</td> <td>25°36'42.6269"</td> <td>74°07'57.5137"</td> </tr> <tr> <td>D</td> <td>25°36'43.5287"</td> <td>74°08'00.6925"</td> </tr> </tbody> </table>	सीमा स्तम्भ	अक्षान्तर (Latitude)	देशान्तर (Longitude)	A	25°36'39.9701"	74°08'01.0617"	B	25°36'39.0683"	74°07'57.8830"	C	25°36'42.6269"	74°07'57.5137"	D	25°36'43.5287"	74°08'00.6925"
सीमा स्तम्भ	अक्षान्तर (Latitude)	देशान्तर (Longitude)																
A	25°36'39.9701"	74°08'01.0617"																
B	25°36'39.0683"	74°07'57.8830"																
C	25°36'42.6269"	74°07'57.5137"																
D	25°36'43.5287"	74°08'00.6925"																

  
खनि अभियन्ता,  
भीलवाडा

राजस्थान सरकार  
कार्यालय खनि अभियन्ता,  
खान एवं भू-विज्ञान विभाग, भीलवाडा

एनेक्शर - 13

क्रम सं.		विवरण															
1	प्लॉट क्रमांक	77															
2	खनिज	ग्रेनाईट															
3	कार्यालय का नाम जहाँ प्लॉट आता है	खनि अभियन्ता, भीलवाडा															
4	प्लॉट का राजस्व ग्राम, तहसील, जिला	फाकोलिया, करेड़ा, भीलवाडा															
5	प्लॉट का क्षेत्रफल	1.00 हैक्टेयर															
6	स्थिर भाटक	रूपये 60,000/- प्रतिवर्ष एवं समय-समय पर होने वाले संशोधनानुसार															
7	भूमि का प्रकार	राजकीय बिलानाम भूमि															
8	प्लॉट के सीमा स्तम्भों के अक्षान्तर व देशान्तर	<table border="1"><thead><tr><th>सीमा स्तम्भ</th><th>अक्षान्तर (Latitude)</th><th>देशान्तर (Longitude)</th></tr></thead><tbody><tr><td>A</td><td>25°36'39.0683"</td><td>74°07'57.883"</td></tr><tr><td>B</td><td>25°36'38.1665"</td><td>74°07'54.7042"</td></tr><tr><td>C</td><td>25°36'41.7251"</td><td>74°07'54.3349"</td></tr><tr><td>D</td><td>25°36'42.6269"</td><td>74°07'57.5137"</td></tr></tbody></table>	सीमा स्तम्भ	अक्षान्तर (Latitude)	देशान्तर (Longitude)	A	25°36'39.0683"	74°07'57.883"	B	25°36'38.1665"	74°07'54.7042"	C	25°36'41.7251"	74°07'54.3349"	D	25°36'42.6269"	74°07'57.5137"
सीमा स्तम्भ	अक्षान्तर (Latitude)	देशान्तर (Longitude)															
A	25°36'39.0683"	74°07'57.883"															
B	25°36'38.1665"	74°07'54.7042"															
C	25°36'41.7251"	74°07'54.3349"															
D	25°36'42.6269"	74°07'57.5137"															

  
खनि अभियन्ता,  
भीलवाडा


राजस्थान सरकार  
कार्यालय खनि अभियन्ता,  
खान एंव भू-विज्ञान विभाग, भीलवाडा

क्रम सं.		विवरण															
1	प्लॉट क्रमांक	78															
2	खनिज	ग्रेनाईट															
3	कार्यालय का नाम जहाँ प्लॉट आता हैं	खनि अभियन्ता, भीलवाडा															
4	प्लॉट का राजस्व ग्राम, तहसील, जिला	फाकोलिया, करेडा, भीलवाडा															
5	प्लॉट का क्षेत्रफल	1.00 हैक्टेयर															
6	स्थिर भाटक	रूपये 60,000/- प्रतिवर्ष एवं समय-समय पर होने वाले संशोधनानुसार															
7	भूमि का प्रकार	राजकीय बिलानाम भूमि															
8	प्लॉट के सीमा स्तम्भों के अक्षान्तर व देशान्तर	<table border="1"><thead><tr><th>सीमा स्तम्भ</th><th>अक्षान्तर (Latitude)</th><th>देशान्तर (Longitude)</th></tr></thead><tbody><tr><td>A</td><td>25°36'36.3463"</td><td>74°07'53.8105"</td></tr><tr><td>B</td><td>25°36'36.1363"</td><td>74°07'51.3498"</td></tr><tr><td>C</td><td>25°36'40.8272"</td><td>74°07'50.863"</td></tr><tr><td>D</td><td>25°36'41.0371"</td><td>74°07'53.3237"</td></tr></tbody></table>	सीमा स्तम्भ	अक्षान्तर (Latitude)	देशान्तर (Longitude)	A	25°36'36.3463"	74°07'53.8105"	B	25°36'36.1363"	74°07'51.3498"	C	25°36'40.8272"	74°07'50.863"	D	25°36'41.0371"	74°07'53.3237"
सीमा स्तम्भ	अक्षान्तर (Latitude)	देशान्तर (Longitude)															
A	25°36'36.3463"	74°07'53.8105"															
B	25°36'36.1363"	74°07'51.3498"															
C	25°36'40.8272"	74°07'50.863"															
D	25°36'41.0371"	74°07'53.3237"															

  
खनि अभियन्ता,  
भीलवाडा

राजस्थान सरकार  
कार्यालय खनि अभियन्ता,  
खान एंव भू-विज्ञान विभाग, भीलवाडा


क्रम सं.		विवरण															
1	प्लॉट क्रमांक	79															
2	खनिज	ग्रेनाईट															
3	कार्यालय का नाम जहाँ प्लॉट आता है	खनि अभियन्ता, भीलवाडा															
4	प्लॉट का राजस्व ग्राम, तहसील, जिला	फाकोलिया, करेड़ा, भीलवाडा															
5	प्लॉट का क्षेत्रफल	1.00 हैक्टेयर															
6	स्थिर भाटक	रूपये 60,000/- प्रतिवर्ष एवं समय-समय पर होने वाले संशोधनानुसार															
7	भूमि का प्रकार	राजकीय बिलानाम भूमि															
8	प्लॉट के सीमा स्तम्भों के अक्षान्तर व देशान्तर	<table border="1"><thead><tr><th>सीमा स्तम्भ</th><th>अक्षान्तर (Latitude)</th><th>देशान्तर (Longitude)</th></tr></thead><tbody><tr><td>A</td><td>25°36'36.1363"</td><td>74°07'51.3498"</td></tr><tr><td>B</td><td>25°36'35.9264"</td><td>74°07'48.8891"</td></tr><tr><td>C</td><td>25°36'40.6172"</td><td>74°07'48.4023"</td></tr><tr><td>D</td><td>25°36'40.8272"</td><td>74°07'50.8630"</td></tr></tbody></table>	सीमा स्तम्भ	अक्षान्तर (Latitude)	देशान्तर (Longitude)	A	25°36'36.1363"	74°07'51.3498"	B	25°36'35.9264"	74°07'48.8891"	C	25°36'40.6172"	74°07'48.4023"	D	25°36'40.8272"	74°07'50.8630"
सीमा स्तम्भ	अक्षान्तर (Latitude)	देशान्तर (Longitude)															
A	25°36'36.1363"	74°07'51.3498"															
B	25°36'35.9264"	74°07'48.8891"															
C	25°36'40.6172"	74°07'48.4023"															
D	25°36'40.8272"	74°07'50.8630"															

  
खनि अभियन्ता,  
भीलवाडा




राजस्थान सरकार  
कार्यालय खनि अभियन्ता,  
खान एवं भू-विज्ञान विभाग, भीलवाडा

क्र. सं.		विवरण																					
1	प्लॉट क्रमांक	80																					
2	खनिज	क्वार्ट्ज, फेल्सपार																					
3	कार्यालय का नाम जहाँ प्लॉट आता है	खनि अभियन्ता, भीलवाडा																					
4	प्लॉट का राजस्व ग्राम, तहसील, जिला	पाण्डरू, आसीन्द, भीलवाडा																					
5	प्लॉट का क्षेत्रफल	4.8736 हैक्टेयर																					
6	स्थिर भाटक	रुपये 1,21,850/- प्रतिवर्ष एवं समय-समय पर होने वाले संशोधनानुसार																					
7	भूमि का प्रकार	राजकीय बिलानाम भूमि																					
8	प्लॉट के सीमा स्तम्भों के अक्षान्तर व देशान्तर	<table border="1"><thead><tr><th>सीमा स्तम्भ</th><th>अक्षान्तर (Latitude)</th><th>देशान्तर (Longitude)</th></tr></thead><tbody><tr><td>A</td><td>25°35'43.44288"</td><td>74°16'35.18213"</td></tr><tr><td>B</td><td>25°35'41.33077"</td><td>74°16'35.19484"</td></tr><tr><td>C</td><td>25°35'41.34282"</td><td>74°16'37.63149"</td></tr><tr><td>D</td><td>25°35'39.13324"</td><td>74°16'37.64477"</td></tr><tr><td>E</td><td>25°35'30.88132"</td><td>74°16'30.09343"</td></tr><tr><td>F</td><td>25°35'41.68929"</td><td>74°16'29.66406"</td></tr></tbody></table>	सीमा स्तम्भ	अक्षान्तर (Latitude)	देशान्तर (Longitude)	A	25°35'43.44288"	74°16'35.18213"	B	25°35'41.33077"	74°16'35.19484"	C	25°35'41.34282"	74°16'37.63149"	D	25°35'39.13324"	74°16'37.64477"	E	25°35'30.88132"	74°16'30.09343"	F	25°35'41.68929"	74°16'29.66406"
सीमा स्तम्भ	अक्षान्तर (Latitude)	देशान्तर (Longitude)																					
A	25°35'43.44288"	74°16'35.18213"																					
B	25°35'41.33077"	74°16'35.19484"																					
C	25°35'41.34282"	74°16'37.63149"																					
D	25°35'39.13324"	74°16'37.64477"																					
E	25°35'30.88132"	74°16'30.09343"																					
F	25°35'41.68929"	74°16'29.66406"																					

  
खनि अभियन्ता,  
भीलवाडा


1	क्र. 0	विवरण		
2	प्लॉट क्रमांक	14		
3	कार्यालय का नाम जहाँ प्लॉट आता है	खनि अभियन्ता, करौली		
4	प्लॉट का राजस्व ग्राम, तहसील, जिला	मोहनपुर, तहसील व जिला करौली		
5	प्लॉट का क्षेत्रफल	5.3739 है०		
6	खनिज	मैंगनी रत्न		
7	स्थिरभाटक	30000/- प्रति हैक्टर		
8	रेगुलरी की दर	रुपये 28 प्रतिटन एंव समय-समय पर होने वाले संशोधनानुसार		
9	भूमि का प्रकार	गैंगुडोडगर		
	प्लॉट की सीमा रत्नमों के अक्षान्तर व देशान्तर	सीमा रत्नमों	अक्षान्तर (Latitude)	देशान्तर (Longitude)
		FRP	26°30'45.39901"	76°54'38.23811"
		A	26°30'40.20005"	76°53'33.92217"
		B	26°30'39.99232"	76°53'33.12425"
		C	26°30'44.63772"	76°53'27.27668"
		D	26°30'50.57400"	76°53'34.71159"
		E	26°30'46.97268"	76°53'37.55334"
		F	26°30'42.53676"	76°53'37.62888"

  
खनि अभियन्ता  
करौली

राजस्थान सरकार  
कार्यालय खनि अभियन्ता, करौली

एने २२२ - १८

क्र.सं०	विवरण		
1	प्लॉट क्रमांक	15	
2	कार्यालय का नाम जहाँ प्लॉट आता है	खनि अभियन्ता, करौली	
3	प्लॉट का राजस्व ग्राम, तहसील, जिला	माहनपुर, तहसील व जिला करौली	
4	प्लॉट का क्षेत्रफल	4.3543 है०	
5	खनिज	मैसेनरी स्टोन	
6	स्थिरभाटक	30000 / - प्रति हैक्टर	
7	रेंटल्टी का दर	रूपये 28 प्रतिटन एवं समय-समय पर होने वाले संशोधानुसार	
8	भूमि का प्रकार	गै०गु०डोगर	
9	प्लॉट की सीमा स्तम्भों के अक्षान्तर व देशान्तर	सीमा स्ताम्भ	अक्षान्तर (Latitude) देशान्तर (Longitude)
		FRP	26°30'45.39901" 76°54'38.23811"
		X	26°30'40.20005" 76°53'33.92217"
		Y	26°30'39.99232" 76°53'33.12425"
		A	26°30'44.63772" 76°53'27.27668"
		B	26°30'47.86366" 76°53'23.21580"
		C	26°30'54.54221" 76°53'31.58032"
		D	26°30'50.57402" 76°53'34.71162"

  
खनि अभियन्ता  
करौली

राजस्थान सरकार  
कार्यालय खनि अभियन्ता, करौली

एन २२७२ - १८

क्र.सं०	विवरण			
1	प्लॉट क्रमांक	15		
2	कार्यालय का नाम जहाँ प्लॉट आता है	खनि अभियन्ता, करौली		
3	प्लॉट का राजस्व ग्राम, तहसील, जिला	माहनापुर, तहसील व जिला करौली		
4	प्लॉट का क्षेत्रफल	4.3543 है०		
5	खनिज	मैसेनरी स्टोन		
6	स्थिरभाटक	30000/- प्रति हेक्टर		
7	रॉयल्टी की दर	रुपये 28 प्रतिटन एवं समय-समय पर होने वाले संशोधनानुसार		
8	भूमि का प्रकार	गै०मु०डोगर		
9	प्लॉट की सीमा स्तम्भों के अक्षान्तर व देशान्तर	सीमा स्तम्भ	अक्षान्तर (Latitude)	देशान्तर (Longitude)
		FRP	26°30'45.39901"	76°54'38.23811"
		X	26°30'40.20005"	76°53'33.92217"
		Y	26°30'39.99232"	76°53'33.12425"
		A	26°30'44.63772"	76°53'27.27668"
		B	26°30'47.86366"	76°53'23.21580"
		C	26°30'54.54221"	76°53'31.58032"
		D	26°30'50.57402"	76°53'34.71162"

  
खनि अभियन्ता  
करौली

क्र.सं.	विवरण		
1	प्लॉट क्रमांक	16	
2	कार्यालय का नाम जहाँ प्लॉट आता है	खनि अभियन्ता, करौली	
3	प्लॉट का राजस्व ग्राम, तहसील, जिला	मोहनपुर, तहसील व जिला करौली	
4	प्लॉट का क्षेत्रफल	6.0078 है०	
5	खनिज	मैसोनेरी स्टोन	
6	स्थिरभाटक	30000/- प्रति हेक्टर	
7	रॉयल्टी की दर	रुपये 28 प्रतिटन एवं समय-समय पर होने वाले संशोधनानुसार	
8	भूमि का प्रकार	गै०मु०डोगर	
9	प्लॉट की सीमा स्तम्भों के अक्षान्तर व देशान्तर	सीमा स्तम्भ	अक्षान्तर (Latitude) देशान्तर (Longitude)
		FRP	26°30'45.39901" 76°54'38.23811"
		X	26°30'40.20005" 76°53'33.92217"
		Y	26°30'39.99232" 76°53'33.12425"
		A	26°30'47.86366" 76°53'23.21579"
		B	26°30'52.16485" 76°53'17.80118"
		C	26°30'58.94107" 76°53'28.10907"
		D	26°30'54.54220" 76°53'31.58031"

  
खनि अभियन्ता  
करौली

राजस्थान सरकार  
कार्यालय खनि अभियन्ता, करौली

क्र०सं०		विवरण																					
1	प्लॉट क्रमांक	17																					
2	कार्यालय का नाम जहाँ प्लॉट आता है	खनि अभियन्ता, करौली																					
3	प्लॉट का राजस्व ग्राम, तहसील, जिला	माहनपुर, तहसील व जिला करौली																					
4	प्लॉट का क्षेत्रफल	64808 है०																					
5	खनिज	मैरानरी स्टोन																					
6	स्थिरभाटक	30000/- प्रति हैक्टर																					
7	रॉयल्टी का दर	रुपये 28 प्रतिटन एंव समय-समय पर होने वाले संशोधानुसार																					
8	भूमि का प्रकार	गै०मु०डोगर																					
9	प्लॉट की सीमा स्तम्भों के अक्षान्तर व देशान्तर	<table border="1"><thead><tr><th>सीमा स्तम्भ</th><th>अक्षान्तर (Latitude)</th><th>देशान्तर (Longitude)</th></tr></thead><tbody><tr><td>FRP</td><td>26°30'45.39901"</td><td>76°54'38.23811"</td></tr><tr><td>X</td><td>26°30'49.93221"</td><td>76°53'45.37261"</td></tr><tr><td>A</td><td>26°30'48.87505"</td><td>76°53'42.55748"</td></tr><tr><td>B</td><td>26°30'46.97777"</td><td>76°53'37.56676"</td></tr><tr><td>C</td><td>26°30'58.55592"</td><td>76°53'28.43040"</td></tr><tr><td>D</td><td>26°31'00.15283"</td><td>76°53'34.05277"</td></tr></tbody></table>	सीमा स्तम्भ	अक्षान्तर (Latitude)	देशान्तर (Longitude)	FRP	26°30'45.39901"	76°54'38.23811"	X	26°30'49.93221"	76°53'45.37261"	A	26°30'48.87505"	76°53'42.55748"	B	26°30'46.97777"	76°53'37.56676"	C	26°30'58.55592"	76°53'28.43040"	D	26°31'00.15283"	76°53'34.05277"
सीमा स्तम्भ	अक्षान्तर (Latitude)	देशान्तर (Longitude)																					
FRP	26°30'45.39901"	76°54'38.23811"																					
X	26°30'49.93221"	76°53'45.37261"																					
A	26°30'48.87505"	76°53'42.55748"																					
B	26°30'46.97777"	76°53'37.56676"																					
C	26°30'58.55592"	76°53'28.43040"																					
D	26°31'00.15283"	76°53'34.05277"																					

  
खनि अभियन्ता  
करौली

राजस्थान सरकार  
कार्यालय खनि अभियन्ता, करौली

क्र.सं०	विवरण			
1	प्लॉट क्रमांक	18		
2	कार्यालय का नाम जहाँ प्लॉट आता है	खनि अभियन्ता, करौली		
3	प्लॉट का राजस्व ग्राम, तहसील, जिला	मोहनपुर, तहसील व जिला करौली		
4	प्लॉट का क्षेत्रफल	6.3371 है०		
5	खनिज	मैग्नेसी स्टोन		
6	रिधरभाटक	30000/- प्रति हैक्टर		
7	रॉयल्टी की दर	रुपये 28 प्रतिटन एवं समय-समय पर होने वाले संशोधानुसार		
8	भूनि का प्रकार	गैंगुडोंगर		
9	प्लॉट की सीमा स्तम्भों के अक्षान्तर व देशान्तर	सीमा स्तम्भ	अक्षान्तर (Latitude)	देशान्तर (Longitude)
		FRP	26°30'45.39901"	76°54'38.23811"
		A	26°30'49.93221"	76°53'45.37261"
		B	26°30'48.87505"	76°53'42.55748"
		C	26°31'00.15283"	76°53'34.05278"
		D	26°31'03.29404"	76°53'38.17524"
E	26°30'52.76782"	76°53'46.11309"		

  
खनि अभियन्ता  
करौली

राजस्थान सरकार  
कार्यालय खनि अभियन्ता, करौली

क्र.सं.	विवरण			
1	प्लॉट क्रमांक	19		
2	कार्यालय का नाम जहाँ प्लॉट आता है	खनि अभियन्ता, करौली		
3	प्लॉट का राजस्व ग्राम, तहसील, जिला	मोहनपुर, तहसील व जिला करौली		
4	प्लॉट का क्षेत्रफल	5.4698 है०		
5	खनिज	मैसेनरी स्टोन		
6	स्थिरभाटक	30000 / - प्रति हैक्टर		
7	रॉयल्टी की दर	रुपये 28 प्रतिटन एवं समय-समय पर होने वाले संशोधनानुसार		
8	भूमि का प्रकार	गै०मु०डॉगर		
9	प्लॉट की सीमा रतम्भों के अक्षान्तर व देशान्तर	सीमा रताम्भ	अक्षान्तर (Latitude)	देशान्तर (Longitude)
		FRP	26°30'45.39901"	76°54'38.23811"
		X	26°30'49.93221"	76°53'45.37261"
		A	26°30'52.76282"	76°53'46.09977"
		B	26°31'03.28905"	76°53'38.16191"
		C	26°31'06.21542"	76°53'42.59779"
		D	26°30'56.21751"	76°53'50.13713"
		E	26°30'55.17024"	76°53'46.71820"

  
खनि अभियन्ता  
करौली



राजस्थान सरकार  
कार्यालय खनि अभियन्ता, करौली

क्र०स०		विवरण																								
1	प्लॉट क्रमांक	20																								
2	कार्यालय का नाम जहाँ प्लॉट आता है	खनि अभियन्ता, करौली																								
3	प्लॉट का राजस्व ग्राम, तहसील, जिला	माहनपुर, तहसील व जिला करौली																								
4	प्लॉट का क्षेत्रफल	5.3987 है०																								
5	खनिज	मैसेनरी स्टोन																								
6	स्थिरभाटक	30000 / - प्रति हैक्टर																								
7	रेयिल्टी की दर	रुपये 28 प्रतिटन एंव समय-समय पर होने वाले संशोधानुसार																								
8	भूमि का प्रकार	गै०मु०डोगर																								
9	प्लॉट की सीमा स्तम्भों के अक्षान्तर व देशान्तर	<table border="1"><thead><tr><th>सीमा स्ताम्भ</th><th>अक्षान्तर (Latitude)</th><th>देशान्तर (Longitude)</th></tr></thead><tbody><tr><td>FRP</td><td>26°30'45.39901"</td><td>76°54'38.23811"</td></tr><tr><td>X</td><td>26°31'02.33778"</td><td>76°53'58.91597"</td></tr><tr><td>A</td><td>26°30'58.88567"</td><td>76°53'54.40995"</td></tr><tr><td>B</td><td>26°30'56.21758"</td><td>76°53'50.13725"</td></tr><tr><td>C</td><td>26°31'06.21549"</td><td>76°53'42.59789"</td></tr><tr><td>D</td><td>26°31'09.04960"</td><td>76°53'46.74549"</td></tr><tr><td>E</td><td>26°30'58.88567"</td><td>76°53'54.40995"</td></tr></tbody></table>	सीमा स्ताम्भ	अक्षान्तर (Latitude)	देशान्तर (Longitude)	FRP	26°30'45.39901"	76°54'38.23811"	X	26°31'02.33778"	76°53'58.91597"	A	26°30'58.88567"	76°53'54.40995"	B	26°30'56.21758"	76°53'50.13725"	C	26°31'06.21549"	76°53'42.59789"	D	26°31'09.04960"	76°53'46.74549"	E	26°30'58.88567"	76°53'54.40995"
सीमा स्ताम्भ	अक्षान्तर (Latitude)	देशान्तर (Longitude)																								
FRP	26°30'45.39901"	76°54'38.23811"																								
X	26°31'02.33778"	76°53'58.91597"																								
A	26°30'58.88567"	76°53'54.40995"																								
B	26°30'56.21758"	76°53'50.13725"																								
C	26°31'06.21549"	76°53'42.59789"																								
D	26°31'09.04960"	76°53'46.74549"																								
E	26°30'58.88567"	76°53'54.40995"																								

  
खनि अभियन्ता  
करौली


राजस्थान सरकार  
कार्यालय खनि अभियन्ता, करौली

क्र०सं०	विवरण			
1	प्लॉट क्रमांक	21		
2	कार्यालय का नाम जहाँ प्लॉट आता है	खनि अभियन्ता, करौली		
3	प्लॉट का राजस्व ग्राम, तहसील, जिला	माहनपुर, तहसील व जिला करौली		
4	प्लॉट का क्षेत्रफल	5.8314 हे०		
5	खनिज	मैसैनी स्टोन		
6	स्थिरभाटक	30000/- प्रति हेक्टर		
7	रेगुलैटी की दर	रुपये 28 प्रतिटन एंव समय-समय पर होने वाले संशोधनानुसार		
8	भूनि का प्रकार	गै०मु०डोगर		
9	प्लॉट की सीमा स्तम्भों के अक्षान्तर व देशान्तर	सीमा स्तम्भ	अक्षान्तर (Latitude)	देशान्तर (Longitude)
		FRP	26°30'45.39901"	76°54'38.23811"
		A	26°31'02.33778"	76°53'58.91597"
		B	26°30'58.88555"	76°53'54.40911"
		C	26°31'09.05049"	76°53'46.74466"
		D	26°31'02.33778"	76°53'58.91597"

  
खनि अभियन्ता  
करौली


राजस्थान सरकार  
कार्यालय खनि अभियन्ता, करौली

क्र.सं.	विवरण			
1	प्लॉट क्रमांक	22		
2	कार्यालय का नाम जहाँ प्लॉट आता है	खनि अभियन्ता, करौली		
3	प्लॉट का राजस्व ग्राम, तहसील, जिला	मोहनपुर, तहसील व जिला करौली		
4	प्लॉट का क्षेत्रफल	5.5227 है०		
5	खनिज	मैरानरी रत्न		
6	स्थिरभाटक	30000/- प्रति हैक्टर		
7	रेंटिल्टी की दर	रुपये 28 प्रतिटन एवं समय-समय पर होने वाले संशोधनानुसार		
8	भूमि का प्रकार	गै०मु०डोमर		
9	प्लॉट की सीमा रतमों के अक्षान्तर व देशान्तर	सीमा	अक्षान्तर (Latitude)	देशान्तर (Longitude)
		रामा		
		FRP	26°30'45.39901"	76°54'38.23811"
		A	26°31'02.33778"	76°53'58.91597"
		B	26°31'11.42624"	76°53'52.06263"
C	26°31'12.86518"	76°53'58.51004"		
D	26°31'04.74465"	76°54'04.63333"		

  
खनि अभियन्ता  
करौली

राजस्थान सरकार  
कार्यालय खनि अभियन्ता, करौली

क्र०स०	विवरण			
1	प्लॉट क्रमांक	23		
2	कार्यालय का नाम जहाँ प्लॉट आता है	खनि अभियन्ता, करौली		
3	प्लॉट का राजस्व ग्राम, तहसील, जिला	मोहनपुर, तहसील व जिला करौली		
4	प्लॉट का क्षेत्रफल	5.1494 है०		
5	खनिज	मैरोनरी स्टोन		
6	स्थिरभाटक	30000 /- प्रति हैक्टर		
7	रेगिस्ट्री की दर	रुपये 28 प्रतिटन एवं समय-समय पर होने वाले संशोधनानुसार		
8	भूमि का प्रकार	गै०गु०डोगर		
9	प्लॉट की सीमा स्तम्भों के अक्षान्तर व देशान्तर	सीमा स्तम्भ	अक्षान्तर (Latitude)	देशान्तर (Longitude)
		FRP	26°30'45.39901"	76°54'38.23811"
		X	26°31'02.33778"	76°53'58.91597"
		A	26°31'04.74466"	76°54'04.63334"
		B	26°31'12.86519"	76°53'58.51004"
		C	26°31'14.14510"	76°54'05.29692"
		D	26°31'07.34318"	76°54'10.62938"

  
खनि अभियन्ता  
करौली

राजस्थान - सरकार

कार्यालय खनि अभियन्ता, खान एवं भू विज्ञान विभाग, ब्यावर

क्र.स.	विवरण	प्लॉट का विवरण															
1	प्लॉट क्रमांक	28															
2	कार्यालय का नाम जहां प्लॉट आता है	खनि अभियन्ता, ब्यावर															
3	प्लॉट का राजस्व ग्राम, तहसील, जिला	कानपुरा, तहसील विजयनगर, जिला अजमेर															
4	प्लॉट का क्षेत्रफल	1.00 हेक्टेयर															
5	खनिज	ग्रेनाइट एवं मेसनरी स्टोन															
6	स्थिरभाटक	60,000/- रुपये प्रति हेक्टर प्रतिवर्ष एवं समय-समय पर होने वाले संशोधन के अनुसार।															
7	भूमि का प्रकार	राजकीय भूमि।															
8	प्लॉट के सीमा स्तम्भों के अक्षान्तर व देशान्तर	<table border="1"><thead><tr><th>सीमा स्तम्भ</th><th>अक्षान्तर</th><th>देशान्तर</th></tr></thead><tbody><tr><td>A</td><td>25°59'46.07382"</td><td>74°25'44.34086"</td></tr><tr><td>B</td><td>25°59'43.93143"</td><td>74°25'41.63771"</td></tr><tr><td>C</td><td>25°59'46.37431"</td><td>74°25'39.26706"</td></tr><tr><td>D</td><td>25°59'48.51671"</td><td>74°25'41.97021"</td></tr></tbody></table>	सीमा स्तम्भ	अक्षान्तर	देशान्तर	A	25°59'46.07382"	74°25'44.34086"	B	25°59'43.93143"	74°25'41.63771"	C	25°59'46.37431"	74°25'39.26706"	D	25°59'48.51671"	74°25'41.97021"
सीमा स्तम्भ	अक्षान्तर	देशान्तर															
A	25°59'46.07382"	74°25'44.34086"															
B	25°59'43.93143"	74°25'41.63771"															
C	25°59'46.37431"	74°25'39.26706"															
D	25°59'48.51671"	74°25'41.97021"															

  
खनि अभियन्ता,  
ब्यावर

राजस्थान -सरकार

कार्यालय खनि अभियन्ता, खान एवं भू विज्ञान विभाग, ब्यावर

क.स.	विवरण	प्लॉट का विवरण															
1	प्लॉट क्रमांक	29															
2	कार्यालय का नाम जहाँ प्लॉट आता है	खनि अभियन्ता, ब्यावर															
3	प्लॉट का राजस्व ग्राम, तहसील, जिला	कानपुरा, तहसील विजयनगर, जिला अजमेर															
4	प्लॉट का क्षेत्रफल	1.00 हेक्टेयर															
5	खनिज	ग्रेनाईट एवं मेसनरी स्टोन															
6	स्थिरभाटक	60,000/- रुपये प्रति हेक्टर प्रतिवर्ष एवं समय-समय पर होने वाले संशोधन के अनुसार।															
7	भूमि का प्रकार	राजकीय भूमि।															
8	प्लॉट के सीमा स्तम्भों के अक्षान्तर व देशान्तर	<table border="1"> <thead> <tr> <th>सीमा स्तम्भ</th> <th>अक्षान्तर</th> <th>देशान्तर</th> </tr> </thead> <tbody> <tr> <td>A</td> <td>25°59'43.93143"</td> <td>74°25'41.63771"</td> </tr> <tr> <td>B</td> <td>25°59'41.78903"</td> <td>74°25'38.93454"</td> </tr> <tr> <td>C</td> <td>25°59'44.23189"</td> <td>74°25'36.56394"</td> </tr> <tr> <td>D</td> <td>25°59'46.37431"</td> <td>74°25'39.26706"</td> </tr> </tbody> </table>	सीमा स्तम्भ	अक्षान्तर	देशान्तर	A	25°59'43.93143"	74°25'41.63771"	B	25°59'41.78903"	74°25'38.93454"	C	25°59'44.23189"	74°25'36.56394"	D	25°59'46.37431"	74°25'39.26706"
सीमा स्तम्भ	अक्षान्तर	देशान्तर															
A	25°59'43.93143"	74°25'41.63771"															
B	25°59'41.78903"	74°25'38.93454"															
C	25°59'44.23189"	74°25'36.56394"															
D	25°59'46.37431"	74°25'39.26706"															

  
खनि अभियन्ता,  
ब्यावर

राजस्थान -सरकार

कार्यालय खनि अभियन्ता, खान एवं भू विज्ञान विभाग, ब्यावर

क.स.	विवरण	प्लॉट का विवरण															
1	प्लॉट क्रमांक	30															
2	कार्यालय का नाम जहां प्लॉट आता है	खनि अभियन्ता, ब्यावर															
3	प्लॉट का राजस्व ग्राम, तहसील, जिला	कानपुरा, तहसील विजयनगर, जिला अजमेर															
4	प्लॉट का क्षेत्रफल	1.00 हेक्टेयर															
5	खनिज	ग्रेनाइट एवं मेसनरी स्टोन															
6	स्थिरभाटक	60,000/- रुपये प्रति हेक्टर प्रतिवर्ष एवं समय-समय पर होने वाले संशोधन के अनुसार।															
7	भूमि का प्रकार	राजकीय भूमि।															
8	प्लॉट के सीमा स्तम्भों के अक्षांतर व देशान्तर	<table border="1"> <thead> <tr> <th>सीमा स्तम्भ</th> <th>अक्षांतर</th> <th>देशान्तर</th> </tr> </thead> <tbody> <tr> <td>A</td> <td>25°59'42.51795"</td> <td>74°25'34.40147"</td> </tr> <tr> <td>B</td> <td>25°59'44.96080"</td> <td>74°25'32.03078"</td> </tr> <tr> <td>C</td> <td>25°59'47.10324"</td> <td>74°25'34.73389"</td> </tr> <tr> <td>D</td> <td>25°59'44.66038"</td> <td>74°25'37.10457"</td> </tr> </tbody> </table>	सीमा स्तम्भ	अक्षांतर	देशान्तर	A	25°59'42.51795"	74°25'34.40147"	B	25°59'44.96080"	74°25'32.03078"	C	25°59'47.10324"	74°25'34.73389"	D	25°59'44.66038"	74°25'37.10457"
सीमा स्तम्भ	अक्षांतर	देशान्तर															
A	25°59'42.51795"	74°25'34.40147"															
B	25°59'44.96080"	74°25'32.03078"															
C	25°59'47.10324"	74°25'34.73389"															
D	25°59'44.66038"	74°25'37.10457"															

  
खनि अभियन्ता,  
ब्यावर

राजस्थान - सरकार

कार्यालय खनि अभियन्ता, खान-एवं भू विज्ञान विभाग, ब्यावर

क.स.	विवरण	प्लॉट का विवरण															
1	प्लॉट क्रमांक	31															
2	कार्यालय का नाम जहां प्लॉट आता है	खनि अभियन्ता, ब्यावर															
3	प्लॉट का राजस्व ग्राम, तहसील, जिला	कानपुरा, तहसील विजयनगर, जिला अजमेर															
4	प्लॉट का क्षेत्रफल	1.00 हेक्टेयर															
5	खनिज	ग्रेनाईट एवं मेसनरी स्टोन															
6	स्थिरभाटक	60,000/- रुपये प्रति हेक्टर प्रतिवर्ष एवं समय-समय पर होने वाले संशोधन के अनुसार।															
7	भूमि का प्रकार	राजकीय भूमि।															
8	प्लॉट के सीमा स्तम्भों के अक्षान्तर व देशान्तर	<table border="1"><thead><tr><th>सीमा स्तम्भ</th><th>अक्षान्तर</th><th>देशान्तर</th></tr></thead><tbody><tr><td>A</td><td>25°59'44.66038"</td><td>74°25'37.10457"</td></tr><tr><td>B</td><td>25°59'47.10324"</td><td>74°25'34.73389"</td></tr><tr><td>C</td><td>25°59'49.24566"</td><td>74°25'37.43703"</td></tr><tr><td>D</td><td>25°59'46.80279"</td><td>74°25'39.80771"</td></tr></tbody></table>	सीमा स्तम्भ	अक्षान्तर	देशान्तर	A	25°59'44.66038"	74°25'37.10457"	B	25°59'47.10324"	74°25'34.73389"	C	25°59'49.24566"	74°25'37.43703"	D	25°59'46.80279"	74°25'39.80771"
सीमा स्तम्भ	अक्षान्तर	देशान्तर															
A	25°59'44.66038"	74°25'37.10457"															
B	25°59'47.10324"	74°25'34.73389"															
C	25°59'49.24566"	74°25'37.43703"															
D	25°59'46.80279"	74°25'39.80771"															

  
खनि अभियन्ता,  
ब्यावर



राजस्थान -सरकार

कार्यालय खनि अभियन्ता, खान एवं भू विज्ञान विभाग, ब्यावर

क्र.स.	विवरण	प्लॉट का विवरण															
1	प्लॉट क्रमांक	32															
2	कार्यालय का नाम जहां प्लॉट आता है	खनि अभियन्ता, ब्यावर															
3	प्लॉट का राजस्व ग्राम, तहसील, जिला	कानपुरा, तहसील विजयनगर, जिला अजमेर															
4	प्लॉट का क्षेत्रफल	1.00 हेक्टेयर															
5	खनिज	ग्रेनाईट एवं मेसनरी स्टोन															
6	स्थिरभाटक	60,000/- रुपये प्रति हेक्टर प्रतिवर्ष एवं समय-समय पर होने वाले संशोधन के अनुसार।															
7	भूमि का प्रकार	राजकीय भूमि।															
8	प्लॉट के सीमा स्तम्भों के अक्षान्तर व देशान्तर	<table border="1"><thead><tr><th>सीमा स्तम्भ</th><th>अक्षान्तर</th><th>देशान्तर</th></tr></thead><tbody><tr><td>A</td><td>25°59'48.51671"</td><td>74°25'41.97021"</td></tr><tr><td>B</td><td>25°59'46.80279"</td><td>74°25'39.80771"</td></tr><tr><td>C</td><td>25°59'49.85638"</td><td>74°25'36.84435"</td></tr><tr><td>D</td><td>25°59'51.57031"</td><td>74°25'39.00688"</td></tr></tbody></table>	सीमा स्तम्भ	अक्षान्तर	देशान्तर	A	25°59'48.51671"	74°25'41.97021"	B	25°59'46.80279"	74°25'39.80771"	C	25°59'49.85638"	74°25'36.84435"	D	25°59'51.57031"	74°25'39.00688"
सीमा स्तम्भ	अक्षान्तर	देशान्तर															
A	25°59'48.51671"	74°25'41.97021"															
B	25°59'46.80279"	74°25'39.80771"															
C	25°59'49.85638"	74°25'36.84435"															
D	25°59'51.57031"	74°25'39.00688"															

  
खनि अभियन्ता,  
ब्यावर

एने १११२-३२

राजस्थान - सरकार

कार्यालय खनि अभियन्ता, खान एवं भू विज्ञान विभाग, ब्यावर

क्र.स.	विवरण	प्लॉट का विवरण															
1	प्लॉट क्रमांक	33															
2	कार्यालय का नाम जहाँ प्लॉट आता है	खनि अभियन्ता, ब्यावर															
3	प्लॉट का राजस्व ग्राम, तहसील, जिला	कानपुरा, तहसील. विजयनगर, जिला अजमेर															
4	प्लॉट का क्षेत्रफल	1.0165 हेक्टेयर															
5	खनिज	ग्रेनाइट एवं मेसोनीरी स्टोन															
6	स्थिरभाटक	60,000/- रुपये प्रति हेक्टर प्रतिवर्ष एवं समय-समय पर होने वाले संशोधन के अनुसार।															
7	भूमि का प्रकार	राजकीय भूमि।															
8	प्लॉट के सीमा स्तम्भों के अक्षान्तर व देशान्तर	<table border="1"><thead><tr><th>सीमा स्तम्भ</th><th>अक्षान्तर</th><th>देशान्तर</th></tr></thead><tbody><tr><td>A</td><td>25°59'49.24566"</td><td>74°25'37.43703"</td></tr><tr><td>B</td><td>25°59'44.96080"</td><td>74°25'32.03078"</td></tr><tr><td>C</td><td>25°59'45.57150"</td><td>74°25'31.43811"</td></tr><tr><td>D</td><td>25°59'51.05376"</td><td>74°25'35.68234"</td></tr></tbody></table>	सीमा स्तम्भ	अक्षान्तर	देशान्तर	A	25°59'49.24566"	74°25'37.43703"	B	25°59'44.96080"	74°25'32.03078"	C	25°59'45.57150"	74°25'31.43811"	D	25°59'51.05376"	74°25'35.68234"
सीमा स्तम्भ	अक्षान्तर	देशान्तर															
A	25°59'49.24566"	74°25'37.43703"															
B	25°59'44.96080"	74°25'32.03078"															
C	25°59'45.57150"	74°25'31.43811"															
D	25°59'51.05376"	74°25'35.68234"															


  
खनि अभियन्ता,  
ब्यावर

एने ११२-३३

राजस्थान -सरकार

कार्यालय खनि अभियन्ता, खान एवं भू विज्ञान विभाग, ब्यावर


क.स.	विवरण	प्लॉट का विवरण																					
1	प्लॉट क्रमांक	34																					
2	कार्यालय का नाम जहां प्लॉट आता है	खनि अभियन्ता, ब्यावर																					
3	प्लॉट का राजस्व ग्राम, तहसील, जिला	कानपुरा, तहसील विजयनगर, जिला अजमेर																					
4	प्लॉट का क्षेत्रफल	1.5872 हेक्टेयर																					
5	खनिज	ग्रेनाइट एवं मेसनरी स्टोन																					
6	स्थिरभाटक	60,000/- रुपये प्रति हेक्टर प्रतिवर्ष एवं समय-समय पर होने वाले संशोधन के अनुसार।																					
7	भूमि का प्रकार	राजकीय भूमि।																					
8	प्लॉट के सीमा स्तम्भों के अक्षान्तर व देशान्तर	<table border="1"><thead><tr><th>सीमा स्तम्भ</th><th>अक्षान्तर—</th><th>देशान्तर</th></tr></thead><tbody><tr><td>A</td><td>25°59'50.42442"</td><td>74°25'40.11889"</td></tr><tr><td>B</td><td>25°59'51.57031"</td><td>74°25'39.00688"</td></tr><tr><td>C</td><td>25°59'49.85638"</td><td>74°25'36.84435"</td></tr><tr><td>D</td><td>25°59'51.05376"</td><td>74°25'35.68234"</td></tr><tr><td>E</td><td>25°59'55.98359"</td><td>74°25'39.43047"</td></tr><tr><td>F</td><td>25°59'54.53948"</td><td>74°25'41.82212"</td></tr></tbody></table>	सीमा स्तम्भ	अक्षान्तर—	देशान्तर	A	25°59'50.42442"	74°25'40.11889"	B	25°59'51.57031"	74°25'39.00688"	C	25°59'49.85638"	74°25'36.84435"	D	25°59'51.05376"	74°25'35.68234"	E	25°59'55.98359"	74°25'39.43047"	F	25°59'54.53948"	74°25'41.82212"
सीमा स्तम्भ	अक्षान्तर—	देशान्तर																					
A	25°59'50.42442"	74°25'40.11889"																					
B	25°59'51.57031"	74°25'39.00688"																					
C	25°59'49.85638"	74°25'36.84435"																					
D	25°59'51.05376"	74°25'35.68234"																					
E	25°59'55.98359"	74°25'39.43047"																					
F	25°59'54.53948"	74°25'41.82212"																					

  
खनि अभियन्ता,  
ब्यावर

राजस्थान - सरकार

कार्यालय खनि अभियन्ता, खान एवं भू विज्ञान विभाग, ब्यावर

क.स.	विवरण	प्लॉट का विवरण															
1	प्लॉट क्रमांक	35															
2	कार्यालय का नाम जहां प्लॉट आता है	खनि अभियन्ता, ब्यावर															
3	प्लॉट का राजस्व ग्राम, तहसील, जिला	कानपुरा, तहसील विजयनगर, जिला अजमेर															
4	प्लॉट का क्षेत्रफल	1.0113 हेक्टेयर															
5	खनिज	ग्रेनाईट एवं मेसनेरी स्टोन															
6	स्थिरभाटक	60,000/- रुपये प्रति हेक्टर प्रतिवर्ष एवं समय-समय पर होने वाले संशोधन के अनुसार।															
7	भूमि का प्रकार	राजकीय भूमि।															
8	प्लॉट के सीमा स्तम्भों के अक्षान्तर व देशान्तर	<table border="1"><thead><tr><th>सीमा स्तम्भ</th><th>अक्षान्तर</th><th>देशान्तर</th></tr></thead><tbody><tr><td>A</td><td>25°59'56.76668"</td><td>74°25'44.07805"</td></tr><tr><td>B</td><td>25°59'55.03014"</td><td>74°25'42.03536"</td></tr><tr><td>C</td><td>25°59'56.43631"</td><td>74°25'39.61618"</td></tr><tr><td>D</td><td>26°00'00.32930"</td><td>74°25'42.07826"</td></tr></tbody></table>	सीमा स्तम्भ	अक्षान्तर	देशान्तर	A	25°59'56.76668"	74°25'44.07805"	B	25°59'55.03014"	74°25'42.03536"	C	25°59'56.43631"	74°25'39.61618"	D	26°00'00.32930"	74°25'42.07826"
सीमा स्तम्भ	अक्षान्तर	देशान्तर															
A	25°59'56.76668"	74°25'44.07805"															
B	25°59'55.03014"	74°25'42.03536"															
C	25°59'56.43631"	74°25'39.61618"															
D	26°00'00.32930"	74°25'42.07826"															

  
खनि अभियन्ता,  
ब्यावर

राजस्थान - सरकार

कार्यालय खनि अभियन्ता, खान एवं भू विज्ञान विभाग, ब्यावर

क्र.स.	विवरण	प्लॉट का विवरण -															
1	प्लॉट क्रमांक	36															
2	कार्यालय का नाम जहां प्लॉट आता है	खनि अभियन्ता, ब्यावर															
3	प्लॉट का राजस्व ग्राम, तहसील, जिला	कानपुरा, तहसील किजयनगर, जिला अजमेर															
4	प्लॉट का क्षेत्रफल	1.0328 हेक्टेयर															
5	खनिज	ग्रेनाइट एवं मेसनरी स्टोन															
6	स्थिरभाटक	60,000/- रुपये प्रति हेक्टर प्रतिवर्ष एवं समय-समय पर होने वाले संशोधन के अनुसार।															
7	भूमि का प्रकार	राजकीय भूमि।															
8	प्लॉट के सीमा स्तम्भों के अक्षान्तर व देशान्तर	<table border="1"> <thead> <tr> <th>सीमा स्तम्भ</th> <th>अक्षान्तर</th> <th>देशान्तर</th> </tr> </thead> <tbody> <tr> <td>A</td> <td>25°59'58.01376"</td> <td>74°25'46.18285"</td> </tr> <tr> <td>B</td> <td>25°59'56.76668"</td> <td>74°25'44.07805"</td> </tr> <tr> <td>C</td> <td>26°00'00.32930"</td> <td>74°25'42.07826"</td> </tr> <tr> <td>D</td> <td>26°00'02.86819"</td> <td>74°25'43.68399"</td> </tr> </tbody> </table>	सीमा स्तम्भ	अक्षान्तर	देशान्तर	A	25°59'58.01376"	74°25'46.18285"	B	25°59'56.76668"	74°25'44.07805"	C	26°00'00.32930"	74°25'42.07826"	D	26°00'02.86819"	74°25'43.68399"
सीमा स्तम्भ	अक्षान्तर	देशान्तर															
A	25°59'58.01376"	74°25'46.18285"															
B	25°59'56.76668"	74°25'44.07805"															
C	26°00'00.32930"	74°25'42.07826"															
D	26°00'02.86819"	74°25'43.68399"															

खनि अभियन्ता,  
ब्यावर

एनेक्शन् -36

राजस्थान -सरकार

कार्यालय खनि अभियन्ता, खान एवं भू विज्ञान विभाग, ब्यावर

क्र.स.	विवरण	प्लॉट का विवरण																		
1	प्लॉट क्रमांक	37																		
2	कार्यालय का नाम जहां प्लॉट आता है	खनि अभियन्ता, ब्यावर																		
3	प्लॉट का राजस्व ग्राम, तहसील, जिला	कानैपुरा, तहसील विजयनगर, जिला अजमेर																		
4	प्लॉट का क्षेत्रफल	1.0633 हेक्टेयर																		
5	खनिज	ग्रेनाइट एवं बेसाल्टी स्टोन																		
6	स्थिरभाटक	60,000/- रुपये प्रति हेक्टर प्रतिवर्ष एवं समय-समय पर होने वाले संशोधन के अनुसार।																		
7	भूमि का प्रकार	राजकीय भूमि।																		
8	प्लॉट के सीमा स्तम्भों के अक्षान्तर व देशान्तर	<table border="1"><thead><tr><th>सीमा स्तम्भ</th><th>अक्षान्तर</th><th>देशान्तर</th></tr></thead><tbody><tr><td>A</td><td>26°00'00.34077"</td><td>74°25'44.98501"</td></tr><tr><td>B</td><td>26°00'02.86819"</td><td>74°25'43.68399"</td></tr><tr><td>C</td><td>26°00'05.32245"</td><td>74°25'45.23620"</td></tr><tr><td>D</td><td>26°00'03.99910"</td><td>74°25'46.82039"</td></tr><tr><td>E</td><td>26°00'01.80072"</td><td>74°25'48.35530"</td></tr></tbody></table>	सीमा स्तम्भ	अक्षान्तर	देशान्तर	A	26°00'00.34077"	74°25'44.98501"	B	26°00'02.86819"	74°25'43.68399"	C	26°00'05.32245"	74°25'45.23620"	D	26°00'03.99910"	74°25'46.82039"	E	26°00'01.80072"	74°25'48.35530"
सीमा स्तम्भ	अक्षान्तर	देशान्तर																		
A	26°00'00.34077"	74°25'44.98501"																		
B	26°00'02.86819"	74°25'43.68399"																		
C	26°00'05.32245"	74°25'45.23620"																		
D	26°00'03.99910"	74°25'46.82039"																		
E	26°00'01.80072"	74°25'48.35530"																		

  
खनि अभियन्ता,  
ब्यावर

राजस्थान -सरकार


कार्यालय खनि अभियन्ता, खान एवं भू विज्ञान विभाग, ब्यावर

क्र.स.	विवरण	प्लॉट का विवरण																		
1	प्लॉट क्रमांक	38																		
2	कार्यालय का नाम जहां प्लॉट आता है	खनि अभियन्ता, ब्यावर																		
3	प्लॉट का राजस्व ग्राम, तहसील, जिला	कानपुरा, तहसील विर्जयनगर, जिला अजमेर																		
4	प्लॉट का क्षेत्रफल	1.0584 हेक्टेयर																		
5	खनिज	ग्रेनाईट एवं मेसनरी स्टोन																		
6	स्थिरभाटक	60,000/- रुपये प्रति हेक्टर प्रतिवर्ष एवं समय-समय पर होने वाले संशोधन के अनुसार।																		
7	भूमि का प्रकार	राजकीय भूमि।																		
8	प्लॉट के सीमा स्तम्भों के अक्षान्तर व देशान्तर	<table border="1"><thead><tr><th>सीमा स्तम्भ</th><th>अक्षान्तर</th><th>देशान्तर</th></tr></thead><tbody><tr><td>A</td><td>25°59'57.51847"</td><td>74°25'47.89503"</td></tr><tr><td>B</td><td>25°59'58.01376"</td><td>74°25'46.18285"</td></tr><tr><td>C</td><td>26°00'00.34077"</td><td>74°25'44.98501"</td></tr><tr><td>D</td><td>26°00'01.80072"</td><td>74°25'48.35530"</td></tr><tr><td>E</td><td>25°59'59.60235"</td><td>74°25'49.89019"</td></tr></tbody></table>	सीमा स्तम्भ	अक्षान्तर	देशान्तर	A	25°59'57.51847"	74°25'47.89503"	B	25°59'58.01376"	74°25'46.18285"	C	26°00'00.34077"	74°25'44.98501"	D	26°00'01.80072"	74°25'48.35530"	E	25°59'59.60235"	74°25'49.89019"
सीमा स्तम्भ	अक्षान्तर	देशान्तर																		
A	25°59'57.51847"	74°25'47.89503"																		
B	25°59'58.01376"	74°25'46.18285"																		
C	26°00'00.34077"	74°25'44.98501"																		
D	26°00'01.80072"	74°25'48.35530"																		
E	25°59'59.60235"	74°25'49.89019"																		

खनि अभियन्ता,  
ब्यावर

राजस्थान-सरकार  
कार्यालय खनि अभियन्ता, खान एवं भू-विज्ञान विभाग, आमेट जिला राजसमन्द (राज.)


कं स.	विवरण			
1	प्लॉट क्रमांक	46		
2	खनिज	ग्रेनाईट		
3	कार्यालय का नाम जहां प्लॉट आता है।	खनि अभियन्ता, आमेट		
4	प्लॉट का राजस्व ग्राम, तहसील, जिला	राछेटी व किशनपुरा, आमेट, राजसमंद		
5	प्लॉट का क्षेत्रफल	2.0435 हैक्टर		
6	स्थिरभाटक	रुपये 122640/- प्रतिवर्ष एवं समय समय पर होने वाले संशोधनानुसार		
8	भूमि का प्रकार	बिलानाम		
9	प्लॉट के सीमा स्तम्भों के अक्षान्तर व देशान्तर	Pillar	Latitude(N)	Longitude (E)
		B	25°22'10.55763"	73°59'56.87047"
		C	25°22'10.63488"	73°59'50.93598"
		D	25°22'13.72342"	73°59'50.07706"
		E	25°22'15.50778"	73°59'55.49391"

  
खनि अभियन्ता,  
आमेट, जिला राजसमंद




राजस्थान-सरकार  
कार्यालय खनि अभियन्ता, खान एवं भू-विज्ञान विभाग, आमेट जिला राजसमन्द (राज.)

क्र.सं.	विवरण			
1	प्लॉट क्रमांक	47		
2	खनिज	ग्रेनाईट		
3	कार्यालय का नाम जहां प्लॉट आता है।	खनि अभियन्ता, आमेट		
4	प्लॉट का राजस्व ग्राम, तहसील, जिला	राछेटी व किशनपुरा, आमेट, राजसमंद		
5	प्लॉट का क्षेत्रफल	2.0659 हैक्टर		
6	स्थिरभाटक	रूपये 123960/- प्रतिवर्ष एवं समय समय पर होने वाले संशोधनामुसार		
8	भूमि का प्रकार	बिलानाम		
9	प्लॉट के सीमा स्तम्भों के अक्षान्तर व देशान्तर	Pillar	Latitude(N)	Longitude (E)
		A	25°22'10.53473"	73°59'58.62763"
		B	25°22'10.55763"	73°59'56.87047"
		E	25°22'15.50778"	73°59'55.49391"
		F	25°22'16.92682"	73°59'59.80193"
		G	25°22'12.34712"	74°00'01.07543"

  
खनि अभियन्ता,  
आमेट, जिला राजसमंद


राजस्थान-सरकार  
कार्यालय खनि अभियन्ता, खान एवं भू-विज्ञान विभाग, आमेट जिला राजसमन्द (राज.)

कं.स.	विवरण			
1	प्लॉट क्रमांक	48		
2	खनिज	ग्रेनाईट		
3	कार्यालय का नाम जहां प्लॉट आता है।	खनि अभियन्ता, आमेट		
4	प्लॉट का राजस्व ग्राम, तहसील, जिला	राछेटी व किशनपुरा, आमेट, राजसमंद		
5	प्लॉट का क्षेत्रफल	2.0262 हैक्टर		
6	स्थिरभाटक	रूपये 121620/- प्रतिवर्ष एवं समय समय पर होने वाले संशोधनानुसार		
8	भूमि का प्रकार	बिलानाम		
9	प्लॉट के सीमा स्तम्भों के अक्षान्तर व देशान्तर	Pillar	Latitude(N)	Longitude (E)
		G	25°22'12.34712"	74°00'01.07543"
		F	25°22'16.92442"	73°59'59.80259"
		H	25°22'18.76787"	74°00'04.97261"
		I	25°22'14.88000"	74°00'06.05368"
		J	25°22'12.97222"	74°00'01.91971"

  
खनि अभियन्ता,  
आमेट, जिला राजसमंद


राजस्थान-सरकार  
कार्यालय खनि अभियन्ता, खान एवं भू-विज्ञान विभाग, आमेट जिला राजसमन्द (राज.)

क्र.सं.	विवरण		
1	प्लॉट क्रमांक 49		
2	खनिज ग्रेनाईट		
3	कार्यालय का नाम जहां प्लॉट आता है। खनि अभियन्ता, आमेट		
4	प्लॉट का राजस्व ग्राम, तहसील, जिला राछेटी व किशनपुरा, आमेट, राजसमंद		
5	प्लॉट का क्षेत्रफल 2.1244 हैक्टर		
6	स्थिरभाटक रूपये 127500/- प्रतिवर्ष एवं समय समय पर होने वाले संशोधनानुसार		
8	भूमि का प्रकार बिलानाम		
9	प्लॉट के सीमा स्तम्भों के अक्षान्तर व देशान्तर		
	Pillar	Latitude(N)	Longitude (E)
	I	25°22'14.88000"	74°00'06.05368"
	H	25°22'18.76787"	74°00'04.97261"
	K	25°22'19.23889"	74°00'06.29373"
	L	25°22'21.76573"	74°00'11.17427"
	M	25°22'17.70546"	74°00'11.28559"
P	25°22'16.61419"	74°00'09.81167"	

  
खनि अभियन्ता,  
आमेट, जिला राजसमंद


राजस्थान-सरकार  
कार्यालय खनि अभियन्ता, खान एवं भू-विज्ञान विभाग, आमेट जिला राजसमन्द (राज.)

क्र.स.	विवरण			
1	प्लॉट क्रमांक	50		
2	खनिज	ग्रेनाईट		
3	कार्यालय का नाम जहां प्लॉट आता है।	खनि अभियन्ता, आमेट		
4	प्लॉट का राजस्व ग्राम, तहसील, जिला	राछेटी व किशनपुरा, आमेट, राजसमंद		
5	प्लॉट का क्षेत्रफल	2.1592 हैक्टर		
6	स्थिरभाटक	रूपये 129600/- प्रतिवर्ष एवं समय समय पर होने वाले संशोधनानुसार		
8	भूमि का प्रकार	बिलानाम		
9	प्लॉट के सीमा स्तम्भों के अक्षान्तर व देशान्तर	Pillar	Latitude(N)	Longitude (E)
		P	25°22'16.61419"	74°00'09.81167"
		M	25°22'17.70546"	74°00'11.28559"
		N	25°22'17.86213"	74°00'17.17691"
		O	25°22'11.57397"	74°00'15.34523"

  
खनि अभियन्ता,  
आमेट, जिला राजसमंद

राजस्थान-सरकार  
कार्यालय खनि अभियन्ता, खान एवं भू-विज्ञान विभाग, आमेट जिला राजसमन्द (राज.)

कं.स.	विवरण			
1	प्लॉट क्रमांक	51		
2	खनिज	ग्रेनाईट		
3	कार्यालय का नाम जहां प्लॉट आता है।	खनि अभियन्ता, आमेट		
4	प्लॉट का राजस्व ग्राम, तहसील, जिला	राछेटी व किशनपुरा, आमेट, राजसमंद		
5	प्लॉट का क्षेत्रफल	2.6721 हैक्टर		
6	स्थिरभाटक	रूपये 160380/- प्रतिवर्ष एवं समय समय पर होने वाले संशोधनानुसार		
8	भूमि का प्रकार	बिलानाम		
9	प्लॉट के सीमा स्तम्भों के अक्षान्तर व देशान्तर	Pillar	Latitude(N)	Longitude (E)
		O	25°22'11.57397"	74°00'15.34523"
		N	25°22'17.86213"	74°00'17.17691"
		Q	25°22'18.01263"	74°00'22.83739"
		R	25°22'13.23420"	74°00'21.44542"


  
खनि अभियन्ता,  
आमेट, जिला राजसमंद

एनेशर-44

राजस्थान सरकार  
कार्यालय खनि अभियन्ता, खान एवं भू-विज्ञान विभाग, अजमेर

क्र. सं.	विवरण															
1.	प्लॉट क्रमांक 47															
2.	खनिज ग्रेनाइट															
3.	कार्यालय का नाम जहाँ प्लॉट आता है। खनि अभियन्ता, अजमेर															
4.	प्लॉट का राजस्व ग्राम, तहसील, जिला डांग, अराई, अजमेर															
5.	प्लॉट का क्षेत्रफल 1.00 हेक्टेयर															
6.	स्थिर भाटक 60,000/- वार्षिक															
7.	भूमि का प्रकार गैर मुमकिन पहाड़ी सरकारी भूमि															
8.	प्लॉट के सीमा स्तम्भों के अक्षान्तर व देशान्तर															
	<table border="1"><thead><tr><th>सीमा स्तम्भ</th><th>अक्षान्तर (LATITUDE)</th><th>देशान्तर (LONGITUDE)</th></tr></thead><tbody><tr><td>16</td><td>26-25.0'-46.10"</td><td>75-06.0'-18.50"</td></tr><tr><td>L</td><td>26-25.0'-47.70"</td><td>75-06.0'-21.70"</td></tr><tr><td>M</td><td>26-25.0'-44.90"</td><td>75-06.0'-23.40"</td></tr><tr><td>N</td><td>26-25.0'-43.30"</td><td>75-06.0'-20.30"</td></tr></tbody></table>	सीमा स्तम्भ	अक्षान्तर (LATITUDE)	देशान्तर (LONGITUDE)	16	26-25.0'-46.10"	75-06.0'-18.50"	L	26-25.0'-47.70"	75-06.0'-21.70"	M	26-25.0'-44.90"	75-06.0'-23.40"	N	26-25.0'-43.30"	75-06.0'-20.30"
सीमा स्तम्भ	अक्षान्तर (LATITUDE)	देशान्तर (LONGITUDE)														
16	26-25.0'-46.10"	75-06.0'-18.50"														
L	26-25.0'-47.70"	75-06.0'-21.70"														
M	26-25.0'-44.90"	75-06.0'-23.40"														
N	26-25.0'-43.30"	75-06.0'-20.30"														

भवदीय

  
(सुनील शर्मा)  
खनि अभियन्ता,  
अजमेर।