


क्रमांक निदे/अ.ख.अ.नीलामी/निलामी (ML III)/2017//832 दिनांक 05.12.2017

### Corrigendum

निदेशालय की नीलामी विज्ञापित क्रमांक: निदे/अ.ख.अ.नीलामी/निलामी (ML III) /2017/1333 दिनांक 30.10.2017 में क.स. 112 पर अंकित खनि अभियन्ता, भीलवाडा कार्यालय क्षेत्राधिकार का प्लॉट नम्बर 38 के सम्बन्ध में निम्नानुसार संशोधन किया जाता है:-


बोली लगाने हेतु नीलामी शुल्क व बिड प्रतिभूति राशि जमा कराने की अंतिम तिथि	प्रथम चरण में बोली प्रस्तुत करने की नवीन अंतिम दिनांक व समय	द्वितीय चरण हेतु योग्य पाये गए बोलीदाताओं को सूचित करने की नवीन दिनांक	द्वितीय चरण में बोली प्रस्तुत करने की नवीन दिनांक	द्वितीय चरण में बोली प्रस्तुत करने का नवीन समय	नवीन एनेक्शर क्रमांक जहां प्लॉट का विस्तृत विवरण अंकित है। जो विभागीय वेबसाइट व एमएसटीसी की वेबसाइट पर है।
01.02.2018	05.02.2018 8.00 पीएम तक	08.02.2018 तक	09.02.18	10.00 ए.एम. से 12.00 दोपहर	एनेक्शर-112 A

नोट :- नवीन कार्यक्रम अनुसार ऐसे बोलीदाता जिसने पूर्व में बोली नहीं लगाई हो, वह भी ई-नीलामी में भाग ले सकेंगे। नीलामी विज्ञापित दिनांक 30.10.2017 में अंकित प्रथम चरण में बोली प्रस्तुत करने की अंतिम दिनांक व समय के अनुसार जिन बोलीदाताओं द्वारा आवश्यक दस्तावेज (तकनीकी बिड) एवं आई.पी.ओ. अपलोड कर दिया गया है तो उन्हें उपरोक्तानुसार अंकित संशोधन के क्रम में पुनः दस्तावेज (तकनीकी बिड) एवं आई.पी.ओ. प्रस्तुत किया जाना आवश्यक होगा; परन्तु ऐसे आवेदकों को नीलामी विज्ञापित दिनांक 30.10.2017 के क्रम में जमा कराई गई नीलामी शुल्क राशि रूपया 7,500/- तथा बिड प्रतिभूति राशि पुनः जमा कराये जाने की आवश्यकता नहीं होगी।

  
(डी.एस. मारू)  
निदेशक


क्रमांक निदे/अ.ख.अ.नीलामी/निलामी (ML III)/2017//833-34 दिनांक 05.12.2017  
प्रतिलिपि निम्न को प्रेषित कर लेख है कि उक्त विज्ञापित का वेबसाइट पर प्रकाशन तत्काल किया जाना सुनिश्चित करावे :-

1. Sh. Dinesh Kumar Meel, Dy. Manager, MSTC LTD. Jaipur
2. नोडल अधिकारी, डी.एम.जी.ओ.एम.एस., के.का., उदयपुर

  
(ओ.पी. काबरा)  
अधीक्षण खनि अभियन्ता (नी.प्र.)

राजस्थान सरकार  
कार्यालय खनि अभियन्ता, खान एवं भूविज्ञान विभाग,  
खनिज भवन, भीलवाड़ा (राज.)  
संशोधित

क्र.सं.	प्लॉट विवरण		
1.	प्लॉट क्रमांक	38/17	
2.	कार्यालय का नाम जहाँ प्लॉट आता है	खनि अभियन्ता, भीलवाड़ा	
3.	प्लॉट का राजस्व ग्राम, तहसील, जिला	औझियाना, बदनोर, भीलवाड़ा	
4.	प्लॉट का क्षेत्रफल	01.00 हेक्टेयर	
5.	खनिज	चुनाई पत्थर	
6.	स्थिर भाटक	रूपये 30,000/- प्रतिवर्ष एवं समय-समय पर होने वाले संशोधनानुसार	
7.	रॉयल्टी की दर	राजस्थान अप्रधान खनिज रियायत नियमावली 2017 के द्वितीय अनुसूची के अनुसार	
8.	प्रीमियम की आरक्षित दर	प्रचलित रॉयल्टी दर की 20 प्रतिशत	
9.	भूमि का प्रकार	खातेदारी भूमि, ख.स.- 1964, 1965, 1966, 1973	
10.	प्लॉट के सीमा स्तम्भों के अक्षान्तर व देशान्तर	सीमा स्तम्भ	देशान्तर (Longitude)
		अक्षान्तर (Latitude)	
		A	25°52'38.76258" 74°21'22.34180"
		B	25°52'38.43232" 74°21'22.83125"
		C	25°52'39.69712" 74°21'24.42379"
		D	25°52'39.39360" 74°21'24.89038"
		E	25°52'39.97404" 74°21'25.28695"
		F	25°52'41.73399" 74°21'23.75156"
		G	25°52'42.59872" 74°21'23.91528"
		H	25°52'42.39959" 74°21'22.56823"
		I	25°52'40.71057" 74°21'22.04276"
		J	25°52'38.87118" 74°21'21.80322"
		K	25°52'38.24608" 74°21'21.28781"
		L	25°52'38.70590" 74°21'19.94399"
		M	25°52'37.41793" 74°21'18.88205"
		N	25°52'36.43938" 74°21'19.79879"

  
खनि अभियन्ता,  
भीलवाड़ा