

राजस्थान सरकार
निदेशालय खान एवं भूविज्ञान विभाग, राजस्थान, उदयपुर

क्रमांक: निदे/अ.ख.अ. नीलामी/नीलामी(ML VIII)/2018/3040

दिनांक: 14.08.2018

ई-नीलामी विज्ञप्ति

सर्वसाधारण को सूचनार्थ प्रकाशित किया जाता है कि राजस्थान अप्रधान खनिज रियायत नियमावली, 2017 के अध्याय-III के अन्तर्गत अप्रधान खनिजों के खननपट्टे खुली ई-नीलामी (E-auction) के माध्यम से आवंटित किये जाने हैं, जिसके लिए इच्छुक बोलीदाता आवेदन शुल्क व बिड की प्रतिभूति राशि जमा कर ई-नीलामी में भाग ले सकता है। ई-नीलामी में भाग लेने वाले बोलीदाताओं को आवेदन शुल्क रूपया 7,500/- तथा बिड प्रतिभूति राशि (नीचे अंकित तालिका अनुसार) निर्धारित तिथि तक ई-नीलामी की सेवा प्रदाता कम्पनी एम.एस.टी.सी. लि. को जमा कराना आवश्यक होगा। आवंटित किये जाने वाले खनन पट्टों (प्लॉट) का विवरण एवं बोली की निर्धारित तिथियां व समय निम्नानुसार है :-

क्र. स.	कार्यालय का नाम जिसमें खनन प्लॉट स्थित हैं एवं प्लॉट क्रमांक:	खनन पट्टा (प्लॉट) का विवरण				प्लॉट का क्षेत्रफल (हेक्टेयर में)	खनिज का नाम	बिड प्रतिभूति राशि (रूपयों में)	आरक्षित राशि (रूपयों में)	बोली लगाने हेतु आवेदन शुल्क व बिड प्रतिभूति राशि जमा कराने की अंतिम तिथि	ऑनलाईन बोली की दिनांक	ऑनलाईन बोली का समय	एनेक्शर क्रमांक जहां प्लॉट का विस्तृत विवरण अंकित है। नोट:- एनेक्शर वेबसाईट पर अपलोड इस विज्ञप्ति के साथ संलग्न है।
		भूमि का प्रकार	राजस्व ग्राम	तहसील	जिला								
1	2	3	4	5	6	7	8	9	10	11	12	13	14
1	खनि अभियन्ता, ब्यावर प्लॉट क्रमांक: 16	राजकीय बिलानाम भूमि	केलू	मसूदा	अजमेर	1.00	मैसेनरी स्टोन	100000	150000	05.09.2018	06.09.2018	10.00 ए.एम. से 12.00 दोपहर	एनेक्शर-1
2	खनि अभियन्ता, ब्यावर प्लॉट क्रमांक: 17	राजकीय बिलानाम भूमि	केलू	मसूदा	अजमेर	1.00	मैसेनरी स्टोन	100000	150000	05.09.2018	06.09.2018	10.00 ए.एम. से 12.00 दोपहर	एनेक्शर-2

3	खनि अभियन्ता, ब्यावर प्लॉट क्रमांक: 18	राजकीय बिलानाम भूमि	केलू	मसूदा	अजमेर	1.00	मैसेनरी स्टोन	100000	150000	05.09.2018	06.09.2018	01.00 पी.एम. से 03.00 पी.एम.	एनेक्शर-3
4	खनि अभियन्ता, ब्यावर प्लॉट क्रमांक: 19	राजकीय बिलानाम भूमि	केलू	मसूदा	अजमेर	1.00	मैसेनरी स्टोन	100000	150000	05.09.2018	06.09.2018	01.00 पी.एम. से 03.00 पी.एम.	एनेक्शर-4
5	खनि अभियन्ता, ब्यावर प्लॉट क्रमांक: 20	राजकीय बिलानाम भूमि	केलू	मसूदा	अजमेर	1.00	मैसेनरी स्टोन	100000	150000	05.09.2018	06.09.2018	04.00 पी.एम. से 6.00 पी.एम.	एनेक्शर-5
6	खनि अभियन्ता, ब्यावर प्लॉट क्रमांक: 21	राजकीय बिलानाम भूमि	केलू	मसूदा	अजमेर	1.00	मैसेनरी स्टोन	100000	150000	05.09.2018	06.09.2018	04.00 पी.एम. से 6.00 पी.एम.	एनेक्शर-6
7	खनि अभियन्ता, ब्यावर प्लॉट क्रमांक: 22	राजकीय बिलानाम भूमि	केलू	मसूदा	अजमेर	1.00	मैसेनरी स्टोन	100000	150000	06.09.2018	07.09.2018	10.00 ए.एम. से 12.00 दोपहर	एनेक्शर-7
8	सहायक खनि अभियन्ता, सलुम्बर प्लॉट क्रमांक: 17	बिलानाम भूमि	बोडकी	लसाडिया	उदयपुर	4.0744	क्वार्टज और फ़ैल्सपार	203750	509375	06.09.2018	07.09.2018	10.00 ए.एम. से 12.00 दोपहर	एनेक्शर-8
9	सहायक खनि अभियन्ता, सलुम्बर प्लॉट क्रमांक: 18	बिलानाम एवं चारागाह भूमि	बोडकी	लसाडिया	उदयपुर	4.1339	क्वार्टज और फ़ैल्सपार	206700	516750	06.09.2018	07.09.2018	01.00 पी.एम. से 03.00 पी.एम.	एनेक्शर-9
10	सहायक खनि अभियन्ता, सलुम्बर प्लॉट क्रमांक: 19	बिलानाम एवं चारागाह भूमि	बोडकी	लसाडिया	उदयपुर	4.0120	क्वार्टज और फ़ैल्सपार	200600	501500	06.09.2018	07.09.2018	01.00 पी.एम. से 03.00 पी.एम.	एनेक्शर-10
11	सहायक खनि अभियन्ता, सलुम्बर प्लॉट क्रमांक: 20	बिलानाम एवं चारागाह भूमि	बोडकी	लसाडिया	उदयपुर	4.6898	क्वार्टज और फ़ैल्सपार	234500	586250	06.09.2018	07.09.2018	04.00 पी.एम. से 6.00 पी.एम.	एनेक्शर-11

12	सहायक खनि अभियन्ता, सलुम्बर प्लॉट क्रमांक: 21	बिलानाम एवं चारागाह भूमि	बोडकी	लसाडिया	उदयपुर	4.0534	क्वार्टज और फ़ैल्सपार	202700	506750	06.09.2018	07.09.2018	04.00 पी.एम. से 6.00 पी.एम.	एनेक्शर- 12
13	सहायक खनि अभियन्ता, सलुम्बर प्लॉट क्रमांक: 22	चारागाह भूमि	बोडकी	लसाडिया	उदयपुर	4.1476	क्वार्टज और फ़ैल्सपार	207400	518500	10.09.2018	11.09.2018	10.00 ए.एम. से 12.00 दोपहर	एनेक्शर-13
14	सहायक खनि अभियन्ता, सलुम्बर प्लॉट क्रमांक: 23	चारागाह भूमि	बोडकी	लसाडिया	उदयपुर	4.0092	क्वार्टज और फ़ैल्सपार	200500	501250	10.09.2018	11.09.2018	10.00 ए.एम. से 12.00 दोपहर	एनेक्शर-14
15	सहायक खनि अभियन्ता, सलुम्बर प्लॉट क्रमांक: 24	चारागाह भूमि	बोडकी	लसाडिया	उदयपुर	4.2698	क्वार्टज और फ़ैल्सपार	213500	533750	10.09.2018	11.09.2018	01.00 पी.एम. से 03.00 पी.एम.	एनेक्शर-15
16	सहायक खनि अभियन्ता, सलुम्बर प्लॉट क्रमांक: 26	चारागाह भूमि	बोडकी	लसाडिया	उदयपुर	4.1670	क्वार्टज और फ़ैल्सपार	208350	520875	10.09.2018	11.09.2018	01.00 पी.एम. से 03.00 पी.एम.	एनेक्शर-16
17	सहायक खनि अभियन्ता, सलुम्बर प्लॉट क्रमांक: 27	चारागाह भूमि	बोडकी	लसाडिया	उदयपुर	4.8024	क्वार्टज और फ़ैल्सपार	240150	600375	10.09.2018	11.09.2018	04.00 पी.एम. से 6.00 पी.एम.	एनेक्शर-17
18	सहायक खनि अभियन्ता, सलुम्बर प्लॉट क्रमांक: 29	चारागाह भूमि	बोडकी	लसाडिया	उदयपुर	4.6870	क्वार्टज और फ़ैल्सपार	234350	585875	10.09.2018	11.09.2018	04.00 पी.एम. से 6.00 पी.एम.	एनेक्शर-18
19	खनि अभियन्ता, डूंगरपुर प्लॉट क्रमांक: 1	राजकीय बिलानाम भूमि	देवल	डूंगरपुर	उदयपुर	1.00	मैसेनरी स्टोन	100000	150000	11.09.2018	12.09.2018	10.00 ए.एम. से 12.00 दोपहर	एनेक्शर-19
20	खनि अभियन्ता, डूंगरपुर प्लॉट क्रमांक: 2	राजकीय बिलानाम भूमि	देवल	डूंगरपुर	उदयपुर	1.00	मैसेनरी स्टोन	100000	150000	11.09.2018	12.09.2018	10.00 ए.एम. से 12.00 दोपहर	एनेक्शर-20 (डोगीसाईल शिड्यूल टाइम के व्यक्तियों के लिये आरक्षित)

21	खनि अभियन्ता, डूंगरपुर प्लॉट क्रमांक: 3	राजकीय बिलानाम भूमि	देवल	डूंगरपुर	उदयपुर	1.00	मैसेनरी स्टोन	100000	150000	11.09.2018	12.09.2018	01.00 पी.एम. से 03.00 पी.एम.	एनेक्शर--21
22	खनि अभियन्ता, डूंगरपुर प्लॉट क्रमांक: 4	राजकीय बिलानाम भूमि	देवल	डूंगरपुर	उदयपुर	1.00	मैसेनरी स्टोन	100000	150000	11.09.2018	12.09.2018	01.00 पी.एम. से 03.00 पी.एम.	एनेक्शर--22 (डोमीसाईल शिड्यूल टाइब के व्यक्तियों के लिये आरक्षित)
23	खनि अभियन्ता, डूंगरपुर प्लॉट क्रमांक: 5	राजकीय बिलानाम भूमि	देवल	डूंगरपुर	उदयपुर	1.240	मैसेनरी स्टोन	100000	186000	11.09.2018	12.09.2018	04.00 पी.एम. से 6.00 पी.एम.	एनेक्शर--23

अ महत्वपूर्ण बिंदु:-

- उक्त वर्णित खनन पट्टों की अवधि संविदा पंजियन दिनांक से 50 वर्ष के लिये होगी।
- आंवटित किये जाने वाले प्लॉटों की लोकेशन एवं अन्य सूचनाएं उपरोक्त तालिका अनुसार एनेक्शर 1 से एनेक्शर 23 पर है। उक्त सूचना विभागीय वेबसाइट www.mines.rajasthan.gov.in पर तथा सेवा प्रदाता की वेबसाइट www.mstcecommerce.com पर भी उपलब्ध है, जहां से डाउनलोड की जा सकती है। नीलाम किये जा रहे खनन प्लॉट जहाँ है, जैसे है के आधार पर नीलाम किए जा रहे हैं। बोलीदाता सीमा स्तम्भों के अक्षान्तर एवं देशान्तर के आधार पर प्लॉट का निरीक्षण अपने स्तर पर करेगा। प्लॉट की स्थिति, उपलब्ध खनिज, पहुंच के रास्ते एवं अन्य आधारभूत सुविधाओं इत्यादि बाबत बोलीदाता पूर्ण रूप से बोली लगाने से पूर्व स्वयं को आश्वस्त करेगा। इस संबंध में किसी प्रकार की आपत्ति/शिकायतें बाद में स्वीकार नहीं की जायेगी।
- ई-नीलामी प्रीमियम राशि की होगी तथा प्रीमियम राशि खननपट्टा अवधि में केवल एक बार जमा करानी होगी। उच्चतम बोलीदाता को प्रीमियम की राशि राजस्थान अप्रधान खनिज रियायत नियमावली, 2017 के नियम 13 के तहत 4 किशतों में जमा करानी होगी। प्रथम किशत (बोली राशि की 40 प्रतिशत राशि के बराबर) ई-ऑक्शन पूर्ण होने की तिथि से 15 दिन में जमा करानी होगी, द्वितीय किशत (बोली राशि की 20 प्रतिशत राशि के बराबर) संविदा निष्पादन के पूर्व, तृतीय किशत (बोली राशि की 20 प्रतिशत राशि के बराबर) खनन पट्टा के द्वितीय वर्ष के प्रारंभ में व अंतिम किशत (बोली राशि की 20 प्रतिशत राशि के बराबर) तृतीय वर्ष के प्रारंभ में जमा करानी होगी। उक्त प्रीमियम राशि का समायोजन रिथर भाटक, रॉयल्टी इत्यादि में नहीं होगा।
- खननपट्टे का आंवटन एवं ई-ऑक्शन की प्रक्रिया राजस्थान अप्रधान खनिज रियायत नियमावली 2017 एवं इसके तहत जारी विज्ञप्ति के अंतर्गत होगी।
- यदि भविष्य में उक्त विज्ञप्ति के सम्बन्ध में कोई परिवर्तन किया जाता है तो इसकी सूचना विभागीय वेबसाइट व सेवा प्रदाता एम.एस.टी.सी. की वेबसाइट पर दी जावेगी। इसका प्रकाशन समाचार पत्रों में अलग से नहीं किया जावेगा।
- प्रत्येक प्लॉटों की ई-नीलामी हेतु कम से कम 2 बोलीदाताओं का होना आवश्यक है। यदि एक बोलीदाता द्वारा ही नीलामी में भाग लिया जावेगा तो इसे नीलामी होना नहीं मानते हुये एकल बोलीदाता को उच्चतम बोलीदाता घोषित नहीं किया जावेगा।

ब बोलीदाता के लिए बोली में भाग लेने की प्रक्रिया:-

- 1 ई-नीलामी प्रक्रिया में भाग लेने के इच्छुक व्यक्तियों को www.mstcecommerce.com के पोर्टल से पंजीयन कराना होगा। यदि किसी व्यक्ति / फर्म / कम्पनी ने पूर्व में ही एमएसटीसी के पोर्टल में पंजीयन करा रखा है तो उन्हें पुनः पंजीयन कराने की आवश्यकता नहीं है। पंजीयन हेतु पोर्टल के होम पेज में उपलब्ध पंजीयन मार्गदर्शिका (मैनुअल) अथवा एमएसटीसी के फोन नंबर पर आवश्यकतानुसार मदद ली जा सकती है।
- 2 ई-नीलामी की प्रक्रिया के संबंध में अधिक जानकारी प्राप्त करने के लिये सेवा प्रदाता की वेबसाइट पर एवं उनके किसी भी कार्यालय में संपर्क किया जा सकता है। जयपुर कार्यालय का पता सीएफ/02, प्रथम तल, नेहरू प्लेस कॉम्प्लेक्स, टॉक रोड, जयपुर है व फोन न. 0141-2742208 है। विभागीय हेल्पलाइन नम्बर 0294-2415091 (एक्सटेंशन नम्बर 209, 211, 219) तथा मोबाईल नम्बर 9414002666 है।
- 3 पंजीयन प्रक्रिया के वक्त पंजीयनकर्ता के पास वैध ई-मेल आईडी और डिजिटल सिग्नेचर सर्टिफिकेट (डीएससी) होना आवश्यक है उक्त सर्टिफिकेट साइनिंग टाइप एवं न्यूनतम क्लास-1 का होना चाहिए। डिजिटल सिग्नेचर सर्टिफिकेट प्राप्त करने की प्रक्रिया वेबसाइट www.eproc.rajasthan.gov.in पर दी गई है। डिजिटल सिग्नेचर सर्टिफिकेट के पासवर्ड की गोपनीयता बोलीदाता को ही रखनी होगी।
- 4 पंजीयन हेतु ऑनलाइन रजिस्ट्रेशन फार्म भरने के बाद एम.एस.टी.सी. द्वारा आवश्यक दस्तावेजों की सूची (जैसे पैन कॉड, एड्रेस प्रुफ, बैंक अकाउन्ट नम्बर, बैंक से हस्ताक्षर का प्रमाणीकरण, डी.एस. सी. सीरियल नम्बर, फर्म / कम्पनी होने की दशा में अधिकृत व्यक्ति का पैन कार्ड एवं एड्रेस प्रुफ, रजिस्ट्रेशन फीस 10000/- व जी.एस.टी. जमा कराने पर जारी यू.टी.आर. नम्बर) बोलीदाता को उसके ई-मेल आई.डी. पर भिजवाई जावेगी। बोलीदाता को रजिस्ट्रेशन फीस जमा कराते हुये दस्तावेज एम.एस.टी.सी. को ई-मेल से भिजवाने होंगे।

स ई-नीलामी की प्रक्रिया

- 1 ई-नीलामी में भाग लेने हेतु बोलीदाता द्वारा सर्वप्रथम अपने डिजिटल सिग्नेचर बनवाकर एमएसटीसी में पंजीयन कराने के उपरान्त नीलामी विज्ञप्ति में अंकित निर्धारित समय व तिथि तक आवेदन शुल्क एवं बिड सिक्यूरिटी जमा करा देने पर ऑनलाइन बोली में भाग ले सकेगा। बोलीदाता के लिए यह आवश्यक नहीं है कि वह प्रत्येक प्लॉट के लिए अलग-अलग आवेदन शुल्क व बिड सिक्यूरिटी जमा कराये। बोलीदाता द्वारा एक लम्पसम राशि भी जमा करवाई जा सकती है जिसमें से वह जिस-जिस प्लॉट हेतु बोली लगायेगा, उस प्लॉट के अनुसार आवेदन शुल्क व बिड सिक्यूरिटी राशि लम्पसम राशि में से कम होती जायेगी।
- 2 बोलीदाता द्वारा आवेदन शुल्क एवं बिड सिक्यूरिटी जमा कराने पर यह माना जावेगा कि बोलीदाता द्वारा ई-नीलामी की शर्तें एवं आर.एम.एम.सी.आर., 2017 के प्रावधानों का ध्यान पूर्वक अवलोकन एवं अध्ययन कर लिया गया है। बोली प्रस्तुत करने में किसी भी असावधानी, गलती अथवा कमी हेतु बोलीदाता स्वयं जिम्मेदार होगा।
- 3 बोलीदाता द्वारा डिजिटल हस्ताक्षर (डीएससी जिसके सीरियल नम्बर बोलीदाता द्वारा एमएसटीसी को दिये गये हैं) से ही बोली प्रस्तुत की जा सकेगी।
- 4 बोली प्रिमियम की आरक्षित दर (रिजर्व प्राईज) जो कि कॉलम संख्या 10 में अंकित है, से कम स्वीकार नहीं की जायेगी।
- 5 बोलीदाता अपनी बोली नीलामी पूर्ण होने से पूर्व कितनी भी बार बढ़ा सकता है। नीलामी समाप्ति के निर्धारित समय से आठ मिनट के अन्दर यदि कोई बोली प्राप्त होती है तो बोली का समय, बोली प्रस्तुत करने के समय से आठ मिनट स्वतः ही बढ़ जावेगा। यह प्रक्रिया तब तक जारी रहेगी जब तक अंतिम आठ मिनट में कोई बोली प्राप्त नहीं होती है। बोली 5000 रुपये के गुणांक (multiple) में बढ़ाई जा सकेगी।
- 6 उच्चतम बोलीदाता का चयन कम्प्यूटर सिस्टम द्वारा स्वतः किया जावेगा, जिसकी सूचना सेवा प्रदाता द्वारा ऐसे बोलीदाता को भेजी जावेगी।
- 7 सफल बोलीदाता को बोली समाप्ति के 15 दिवस में लगाई गई बोली राशि का 40 प्रतिशत राशि के बराबर राशि जमा कराते हुए एवं निम्न दस्तावेज प्रस्तुत करने आवश्यक होंगे :-

- i बोलीदाता के नाम अथवा उसके परिवारजनों के नाम अथवा उसके जोईन्ट इन्ट्रेस्ट में वर्तमान में अथवा पूर्व में कोई ठेका/खनन पट्टा/क्वारी लाईसेंस धृत रहा हो तो संबंधित सभी खनि अभियन्ता/सहायक खनि अभियन्ता कार्यालयों द्वारा जारी नो-ड्यूज प्रमाण पत्रों जो कि ई-नीलामी विज्ञप्ति तिथि से 6 माह से अधिक पुराना ना हो प्रस्तुत करना होगा।
- ii विभागीय ना बकाया कें संबंध में शपथ-पत्र:- यदि बोलीदाता के नाम अथवा उसके परिवारजनों के नाम व उसके जोईन्ट इन्ट्रेस्ट में पूर्व में या वर्तमान में कोई ठेका/खनन पट्टा/क्वारी लाईसेंस धृत नहीं रहा हो तो, इस संबंध में नोटरी सत्यापित शपथ पत्र रूपया 100/- के स्टाम्प पेपर की स्केन प्रति देनी है। शपथ पत्र के प्रारूप अ,ब,स,द,ई वेबसाईट पर अपलोड है। जो भी लागू हो उसी अनुसार शपथ-पत्र तैयार किया जावें।
1. यदि बोलीदाता **Individual** (व्यक्ति) हो तो प्रारूप अ में शपथ पत्र प्रस्तुत करना है। 2. यदि बोलीदाता भागीदारी फर्म हो तो प्रत्येक भागीदार को पृथक पृथक प्रारूप ब में तथा फर्म के पॉवर ऑफ एटोर्नी होल्डर को प्रारूप स में फर्म का शपथ पत्र प्रस्तुत करना है। 3. यदि बोलीदाता कम्पनी हो तो प्रत्येक निदेशक को पृथक पृथक प्रारूप द में तथा कम्पनी के अधिकृत व्यक्ति को प्रारूप ई में कम्पनी का शपथ पत्र प्रस्तुत करना है।
- नोट**-शपथ पत्र के प्रारूप अ, ब तथा द में बिन्दु संख्या 2 एवं शपथ पत्र के प्रारूप स तथा ई में बिन्दु संख्या 3 में जो लागू हो, वहीं शपथ पत्र में अंकित किया जावे।
- iii बोलीदाता कम्पनी होने की दशा में कम्पनी का मेमोरेन्डम एण्ड आर्टिकल्स ऑफ एसोसिएशन एवं सर्टिफिकेट ऑफ इन्कोर्पोरेशन की प्रति।
- iv बोलीदाता फर्म होने की दशा में फर्म का रजिस्ट्रेशन प्रमाण पत्र एवं पार्टनरशिप डीड की प्रति।
- v आवेदक फर्म होने पर पॉवर ऑफ एटोर्नी (आरएमएमसीआर 2017 के फार्म नम्बर 4 में) की प्रति तथा आवेदक के कम्पनी होने पर अधिकृत व्यक्ति के बोर्ड रिजोल्यूशन की प्रति।
- vi PAN card / TIN की प्रति।
- vii एड्रेस प्रुफ हेतु आधार कार्ड/ड्राईविंग लाईसेन्स/मतदाता पहचान पत्र इत्यादि की प्रति।
- viii ईमेल एड्रेस एवं मोबाईल नंबर साधारण कागज या लेटर पेड पर अंकित करते हुये।
- यदि सफल बोलीदाता द्वारा निर्धारित 15 दिवस की अवधि में उक्त राशि एवं दस्तावेज जमा नहीं कराये जाते हैं, तो उसकी जमा बिड प्रतिभूति राशि जब्त करते हुये आगामी पांच वर्षों हेतु ई-ऑक्शन में भाग लेने से डिबार किया जायेगा एवं उसके नीचे के बोलीदाताओं को क्रमिक रूप में प्राप्त उच्चतम बोली पर प्लॉट लेने हेतु अवसर दिया जायेगा।
- 8 क.स. 20 तथा 22 पर अंकित कार्यालय खनि अभियन्ता, झुंजरपुर के प्लॉट नम्बर क्रमशः 2 एवं 4 डोमीसाईल शिड्यूल ट्राइब कटेगरी के व्यक्तियों के लिये आरक्षित हैं। इन प्लॉटों हेतु जिन डोमिसाइल शिड्यूल ट्राइब कटेगरी के व्यक्तियों द्वारा ई-नीलामी में भाग लिया जावेगा, उन्हें बिन्दु संख्या 7 में अंकित दस्तावेजों के अतिरिक्त सक्षम अधिकारी द्वारा जारी उक्त आशय का प्रमाण पत्र भी 15 दिवस की अवधि में प्रस्तुत किया जाना अनिवार्य होगा।
- 9 क.स. 8 से 23 पर अंकित प्लॉट राज्य के अनुसूचित क्षेत्र में आते हैं। अतः उच्चतम बोलीदाता को राजस्थान अप्रधान खनिज रियायत नियमावली, 2017 के नियम 11(1) के प्रावधानों के अनुसार Rajasthan Panchayati Raj (Modification of Provisions in Their Application to the Schedule Areas), Act, 1999 (Act No. 16 of 1999) के अनुसार पंचायति राज संस्थान के सक्षम स्तर से पूर्व अनुशांषा प्राप्त करने के उपरान्त ही खनन पट्टा स्वीकृति किया जायेगा।
- 10 क.स. 9 से 18 पर अंकित कार्यालय सहायक खनि अभियन्ता, सलुम्बर के प्लॉट नम्बर क्रमशः 18, 19, 20, 21, 22, 23, 24, 26, 27 एवं 29 चारागाह भूमि में आते हैं। Rajasthan Tenancy (Government) Rules, 1955 के नियम 7 के प्रावधानों के अनुसार उच्चतम बोलीदाता को उक्त प्लॉटों में आने वाली चारागाह भूमि के बराबर खातेदारी भूमि (जो उसी गांव अथवा उसी पंचायत के अधीन उसके आस पास के गांवों में आती हो) राज्य सरकार को अध्यापित करनी होगी तथा नियमानुसार देय विकास शुल्क जमा कराना होगा। भूमि के अध्यर्ण करने के पश्चात राज्य सरकार / सक्षम प्राधिकारी से चारागाह भूमि में खनन कार्य की अनुमति प्राप्त करने पर ही खनन पट्टा स्वीकृति किया जायेगा।

11] ड नीलामी प्रक्रिया के विरुद्ध सरुया 7 की पूर्ण पालना कर देने पर बोलीदाता को मशा फत्र जारी किया जावगा, जिसमें वर्णित समयावधि में माईनिंग प्लान, ई सी, परफोरमेंस सिक्यूरिटी आदि जमा कराना होगा।

- नीट (1) अन्य बोलीदाताओं को उनकी विड प्रतिभूति राशि का रिफण्ड उत्त्वतम बोलीदाता द्वारा बोली की प्रथम किश्त जमा कय देने पर कर दिया जायेगा। नीलामी शुल्क नोन रिफण्डेबल है।
(2) सफल बोलीदाता को उसकी विड प्रतिभूति राशि उसके द्वारा परफोरमेंस सिक्यूरिटी जमा कयने के पश्चात एमएसटीसी द्वारा तीन दिन में लौटा दी जावेगी।

(जे.के. उपाध्याय)
निदेशक

कमांक: निदे/अखअ. नीलामी/नीलामी(ML VIII)/2018/ 3 : 44 - 2106

दिनांक: 17, 08.2018

प्रतिलिपि :

1 श्री दिनेश कुमार मील, Dy. Manager, MSTC LTD Jaipur को भेजकर लेख है कि उक्त विज्ञापि का प्रकाशन एम एस टी सी की वेबसाइट पर आज ही किया जाना सुनिश्चित करें।

2 गौडल अधिकारी, डीएमजीओएमएस, के का उदयपुर को भेजकर लेख है कि उक्त विज्ञापि का प्रकाशन विभागीय वेबसाइट पर आज ही किया जाना सुनिश्चित करें।

3 नोटिस बोर्ड, निदेशालय खान एवं भूविज्ञान विभाग, राजस्थान, उदयपुर।

4 निम्न को उनके कार्यालय के नोटिस बोर्ड पर चरमा करने हेतु :

अ- अतिरिक्त निदेशक (खान) उदयपुर/जयपुर/जोधपुर/कोटा।

व - अतिरिक्त निदेशक (भूविज्ञान) जयपुर।

स - अधीक्षण खनि अभियन्ता - उदयपुर/जयपुर/जोधपुर/कोटा/वीकानेर/भरतपुर/अजमेर/भीलवाडा/राजसामंद।

द - खनि अभियन्ता, जयपुर/अजमेर/सीकर/मकराना/भरतपुर/करोली/घोलपुर /अलवर/कोटा/समर्गजमण्डी/कूदी 1/II/जोधपुर/सिरोही/वीकानेर/

नागौर/सोजत/उदयपुर/राजसामंद-I/II/आमेट/भीलवाडा/वित्तोडगढ/प्रतापगढ/विजौलिया/झुंझुनू/व्यावर/जालोर/वाडमेर/श्रीगंगानगर/डुंगरपुर/वासवाडा/जैसलमेर।

ई - सहायक खनि अभियन्ता, टौक/कोटपुतली/झालावाड/वालेसर/गोटन/सलूम्वर/ऋषभदेव/निम्वाहेडा/सवाईमाधोपुर/वारा/दौसा/रूपवास/हनुमानगढ/तुरु/नीगकाथाना/सावर।

(ओ.पी. काबरा)

अधीक्षण खनि अभियन्ता (नी.प्र.)

एनेक्शर - 1

राजस्थान -सरकार

कार्यालय खनि अभियन्ता, खान एवं भू विज्ञान विभाग, ब्यावर

क्र.स.	विवरण			
1	प्लॉट क्रमांक	16		
2	खनिज	मैसेनरी स्टोन		
3	कार्यालय का नाम जहां प्लॉट आता है	खनि अभियन्ता, ब्यावर		
4	प्लॉट का राजस्व ग्राम, तहसील, जिला	खसरा नम्बर 137 राजस्व ग्राम कलू, तहसील मसूदा जिला अजमेर		
5	प्लॉट का क्षेत्रफल	1.00 हेक्टेयर		
6	स्थिर भाटक	रुपये 30,000/- प्रतिवर्ष, एवं समय-समय पर होने स्रशोधनानुसार		
7	भूमि का प्रकार	राजकीय भूमि, बिलानाम (गैर मूमकिन पहाड)		
8	प्लॉट के सीमा स्तम्भों के अक्षान्तर व देशान्तर	सीमा स्तम्भ	अक्षान्तर	देशान्तर
		A	25°59'37.52848"	74°31'16.42812"
		B	25°59'35.18290"	74°31'13.94007"
		C	25°59'37.43144"	74°31'11.34465"
		D	25°59'39.77703"	74°31'13.83269"

[Handwritten signature]

[Handwritten signature]
27/7/18
खनि अभियन्ता,
ब्यावर

एनेक्शर - २

राजस्थान -सरकार

कार्यालय खनि अभियन्ता, खान एवं भू विज्ञान विभाग, ब्यावर

क्र.स.	विवरण															
1	प्लॉट क्रमांक 17															
2	खनिज मैसेनरी स्टोन															
3	कार्यालय का नाम जहां प्लॉट आता है खनि अभियन्ता, ब्यावर															
4	प्लॉट का राजस्व ग्राम, तहसील, जिला खसरा नम्बर 137.138 राजस्व ग्राम केलू तहसील मरसूदा जिला अजमेर															
5	प्लॉट का क्षेत्रफल 1.00 हेक्टेयर															
6	स्थिर भाटक रूपये 30,000/- प्रतिवर्ष एवं समय-समय पर होने संशोधनानुसार															
7	भूमि का प्रकार राजकीय भूमि, बिलानाम (गैर मूमकिन पहाड)															
8	प्लॉट के सीमा स्तम्भो के अक्षान्तर व देशान्तर															
	<table border="1"><thead><tr><th>सीमा स्तम्भ</th><th>अक्षान्तर</th><th>देशान्तर</th></tr></thead><tbody><tr><td>A</td><td>25°59'39.87404"</td><td>74°31'18.91619"</td></tr><tr><td>B</td><td>25°59'37.52848"</td><td>74°31'16.42812"</td></tr><tr><td>C</td><td>25°59'39.77703"</td><td>74°31'13.83269"</td></tr><tr><td>D</td><td>25°59'42.12260"</td><td>74°31'16.32076"</td></tr></tbody></table>	सीमा स्तम्भ	अक्षान्तर	देशान्तर	A	25°59'39.87404"	74°31'18.91619"	B	25°59'37.52848"	74°31'16.42812"	C	25°59'39.77703"	74°31'13.83269"	D	25°59'42.12260"	74°31'16.32076"
सीमा स्तम्भ	अक्षान्तर	देशान्तर														
A	25°59'39.87404"	74°31'18.91619"														
B	25°59'37.52848"	74°31'16.42812"														
C	25°59'39.77703"	74°31'13.83269"														
D	25°59'42.12260"	74°31'16.32076"														

[Handwritten signature]

[Handwritten signature]
27/7/18
खाने अभियन्ता,
ब्यावर

एनेक्शर - 3

राजस्थान -सरकार

कार्यालय खनि अभियन्ता, खान एवं भू विज्ञान विभाग, ब्यावर

क्र.सं.	विवरण															
1	प्लॉट क्र.सं. 18															
2	खनिज मैसेनरी स्टोन															
3	कार्यालय का नाम जहां प्लॉट अंता है खनि अभियन्ता, ब्यावर															
4	प्लॉट का राजस्व ग्राम, तहसील, जिला खसरा नम्बर 137,138 राजस्व ग्राम केलू तहसील मसूदा जिला अजमेर															
5	प्लॉट का क्षेत्रफल 1.00 हेक्टेयर															
6	स्थिर भाटक रुपये 30,000/- प्रतिवर्ष एवं समय-समय पर होने संशोधनानुसार															
7	भूमि का प्रकार राजकीय भूमि, बिलानाम (गैर गूमकिन पहाड)															
8	प्लॉट के सीमा स्तम्भों के अक्षान्तर व देशान्तर															
	<table border="1"><thead><tr><th>सीमा स्तम्भ</th><th>अक्षान्तर</th><th>देशान्तर</th></tr></thead><tbody><tr><td>A</td><td>25°59'42.21960"</td><td>74°31'21.40429"</td></tr><tr><td>B</td><td>25°59'39.87404"</td><td>74°31'18.91619"</td></tr><tr><td>C</td><td>25°59'42.12260"</td><td>74°31'16.32076"</td></tr><tr><td>D</td><td>25°59'44.46817"</td><td>74°31'18.80880"</td></tr></tbody></table>	सीमा स्तम्भ	अक्षान्तर	देशान्तर	A	25°59'42.21960"	74°31'21.40429"	B	25°59'39.87404"	74°31'18.91619"	C	25°59'42.12260"	74°31'16.32076"	D	25°59'44.46817"	74°31'18.80880"
सीमा स्तम्भ	अक्षान्तर	देशान्तर														
A	25°59'42.21960"	74°31'21.40429"														
B	25°59'39.87404"	74°31'18.91619"														
C	25°59'42.12260"	74°31'16.32076"														
D	25°59'44.46817"	74°31'18.80880"														

[Handwritten signature]

[Handwritten signature]
खनि अभियन्ता
ब्यावर

एनेक्शर - 5

राजस्थान -सरकार

कार्यालय खनि अभियन्ता, खान एवं भू विज्ञान विभाग, ब्यावर

क्र.सं.	विवरण															
1	प्लॉट क्रमांक 20															
2	खनिज मैसेनरी स्टोन															
3	कार्यालय का नाम जहां प्लॉट आता है खनि अभियन्ता, ब्यावर															
4	प्लॉट का राजस्व ग्राम, तहसील, जिला खसरा नम्बर 137,139 राजस्व ग्राम केलू तहसील मसूदा जिला अजमेर															
5	प्लॉट का क्षेत्रफल 1.00 हेक्टेयर															
6	स्थिर भाटक रुपये 30,000/- प्रतिवर्ष एवं समय-समय पर होने संशोधनानुसार															
7	भूमि का प्रकार राजकीय भूमि, विलानाम (गैर मूमकिन पहाड)															
8	प्लॉट के सीमा स्तम्भों के अक्षान्तर व देशान्तर															
	<table border="1"><thead><tr><th>सीमा स्तम्भ</th><th>अक्षान्तर</th><th>देशान्तर</th></tr></thead><tbody><tr><td>A</td><td>25°59'39.77704"</td><td>74°31'13.83270"</td></tr><tr><td>B</td><td>25°59'37.43144"</td><td>74°31'11.34465"</td></tr><tr><td>C</td><td>25°59'39.67995"</td><td>74°31'08.74919"</td></tr><tr><td>D</td><td>25°59'42.02557"</td><td>74°31'11.23725"</td></tr></tbody></table>	सीमा स्तम्भ	अक्षान्तर	देशान्तर	A	25°59'39.77704"	74°31'13.83270"	B	25°59'37.43144"	74°31'11.34465"	C	25°59'39.67995"	74°31'08.74919"	D	25°59'42.02557"	74°31'11.23725"
सीमा स्तम्भ	अक्षान्तर	देशान्तर														
A	25°59'39.77704"	74°31'13.83270"														
B	25°59'37.43144"	74°31'11.34465"														
C	25°59'39.67995"	74°31'08.74919"														
D	25°59'42.02557"	74°31'11.23725"														

For use of...

27/7/18
खनि अभियन्ता,
ब्यावर

एजेन्डार = 6

राजस्थान -सरकार

कार्यालय खनि अभियन्ता, खान एवं भू विज्ञान विभाग, ब्यावर

क्र.	विवरण																
1	प्लॉट क्रमांक	21															
2	खनिज	मैसनेरी रद्यान															
3	प्लॉट का नाम जहाँ प्लॉट जाता है	खनि अभियन्ता ब्यावर															
4	प्लॉट का राजस्व ग्राम सहस्रों में	खसरा नम्बर 127-139 राजस्व ग्राम कस्तूर नरसीन मन्दा 127-139 अजमेर															
5	प्लॉट का क्षेत्रफल	1.00 हेक्टेकर															
6	विधायक	रुपय 30,000/- प्रतिदिन एक समय - सन्धि पर और राजस्थान में															
7	भूमि का प्रकार	राजकीय भूमि जिला नाम में ही मुन्सिफ प्रकाश															
8	प्लॉट के सीमा स्तम्भों के अक्षान्तर व देशान्तर	<table border="1" style="width: 100%; border-collapse: collapse;"> <thead> <tr> <th style="width: 15%;">सीमा स्तम्भ</th> <th style="width: 35%;">अक्षान्तर</th> <th style="width: 50%;">देशान्तर</th> </tr> </thead> <tbody> <tr> <td>A</td> <td>25°59'37.43144"</td> <td>74°31'11.34405"</td> </tr> <tr> <td>B</td> <td>25°59'35.08584"</td> <td>74°31'08.65600"</td> </tr> <tr> <td>C</td> <td>25°59'37.33434"</td> <td>74°31'00.26118"</td> </tr> <tr> <td>D</td> <td>25°59'39.67995"</td> <td>74°31'08.74919"</td> </tr> </tbody> </table>	सीमा स्तम्भ	अक्षान्तर	देशान्तर	A	25°59'37.43144"	74°31'11.34405"	B	25°59'35.08584"	74°31'08.65600"	C	25°59'37.33434"	74°31'00.26118"	D	25°59'39.67995"	74°31'08.74919"
सीमा स्तम्भ	अक्षान्तर	देशान्तर															
A	25°59'37.43144"	74°31'11.34405"															
B	25°59'35.08584"	74°31'08.65600"															
C	25°59'37.33434"	74°31'00.26118"															
D	25°59'39.67995"	74°31'08.74919"															

(Handwritten signature)


 SURVEY OF INDIA
 JAIPUR

एनबशर - 7

राजस्थान -सरकार

कार्यालय खनि अभियन्ता, खान एवं भू विज्ञान विभाग, व्यावर

क्र.	विवरण
1	प्लॉट क्रमांक 22
2	खनि म. मैसिनरी स्टान
3	खनि म. का नाम जहाँ खनि अभियन्ता व्यावर
4	प्लॉट का राजस्व ग्राम, जिल्ला, जिला खतरा नम्बर 127,139 राजस्व ग्राम नम्बर 127,139 राजस्व ग्राम नम्बर 127,139
5	प्लॉट का क्षेत्रफल 1.00 हेक्टर
6	स्थल मूल्य रुपये 30,000/- प्रतिवर्ष एवं सम्य-समय पर होने की शर्त पर भुगतान
7	भूमि का प्रकार राजकीय भूमि, विलानान (शिर भूमि) (प्लॉट)
8	प्लॉट के सीमा रतम्भा के अक्षांतर व देशांतर
	सीमा रतम्भा अक्षांतर
	A 25°59'35.08583" 74°31'08.85663"
	B 25°59'32.74024" 74°31'08.86865"
	C 25°59'34.98872" 74°31'08.77220"
	D 25°59'37.33434" 74°31'08.26118"

(Handwritten signature)

(Official stamp)

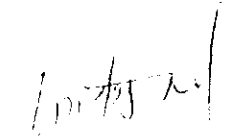
राजस्थान सरकार

कार्यालय सहायक खनि अभियन्ता सलुम्बर जिला उदयपुर (राज0)

उदयपुर

1	प्लॉट क्रमांक	17		
2	खनिज	क्वार्ट्ज और फेल्सपाथ		
3	कार्यालय का नाम जहाँ प्लॉट आता है	सहायक खनि अभियन्ता सलुम्बर		
4	प्लॉट का राजस्थान राज्य तहसील व जिला	राज - बागडी तहसील सलुम्बर जिला उदयपुर		
5	प्लॉट का क्षेत्रफल	4.0744 हेक्टेयर		
6	स्थिर भाटक	रूपय 10000/- प्रतिवर्ष एवं समय समय पर होने वाले संतुलन प्रदान		
7	भूमि का प्रकार	बिलान्त भूमि		
8	प्लॉट के खसरा विवरण	सीमा बिन्दु	उत्तर Latitude	दक्षिण Longitude
		FRF	24°21'47.73431"	74°12'03.79825"
		A	24°21'18.64822"	74°11'45.45776"
		B	24°21'22.86471"	74°11'45.43106"
		C	24°21'20.42186"	74°12'00.53047"
		D	24°21'19.81466"	74°12'02.20147"
		E	24°21'18.73677"	74°12'02.20856"

कुल क्षेत्रफल 4.0744 हेक्टेयर


(जे. पी. बागडी)
सहायक खनि अभियन्ता
सलुम्बर

एनेक्शर-9

राजस्थान सरकार

कार्यालय सहायक खनि अभियन्ता सलुम्बर जिला उदयपुर (राज0)

दियरज

- 1 प्लॉट क्रमांक 18
 - 2 खनिज क्वार्टर्स और फेल्सपार
 - 3 कार्यालय का नाम जहाँ प्लॉट आता है सहायक खनि अभियन्ता सलुम्बर
 - 4 प्लॉट का राजस्व क्रम तहसील व जिला ग्राम - बाडकी तहसील सलुम्बर जिला उदयपुर
 - 5 प्लॉट का क्षेत्रफल 4.1339 हेक्टेयर
 - 6 स्थिर भाटक रूपक 1:10,000/- सन्निवर्ष एवं एवं समय समय पर होने वाले संसाधन तुलना
 - 7 भूमि का प्रकार बिलानन चरणगाह भूमि
 - 8 प्लॉट के खनिज विवरण
- | सीमा वर्ण | अक्षांश Latitude | दरान्ता Longitude |
|-----------|------------------|-------------------|
| FRP | 24°21'4.7343" | 74°12'03.79825" |
| A | 24°21'13.06736" | 74°11'35.34296" |
| B | 24°21'14.68594" | 74°11'37.08935" |
| C | 24°21'18.60394" | 74°11'37.11786" |
| D | 24°21'18.64822" | 74°11'45.45776" |
| E | 24°21'13.12126" | 74°11'45.49267" |

कुल क्षेत्रफल 4.1339 हेक्टेयर

(Handwritten Signature)

(जे. पी. बागडी)
सहायक खनि अभियन्ता
सलुम्बर

एनेक्शर - 10

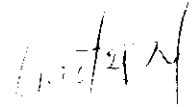
राजस्थान सरकार

कार्यालय सहायक खनि अभियन्ता सलुम्बर जिला उदयपुर (राज0)

विवरण

1	प्लॉट क्रमांक	19		
2	खनिज	जट्टाजम और फेल्सपार		
3	कार्यालय का नाम जहाँ प्लॉट आता है	सहायक खनि अभियन्ता सलुम्बर		
4	प्लॉट का राजस्थान मान तहसील व जिला	ग्राम - बागडी तहसील जलडिया जिला उदयपुर		
5	प्लॉट का क्षेत्रफल	4.0120 हेक्टेयर		
6	स्थिर भाटक	रुपये 100000/- प्रतिवर्ष एवं एवं समय समय पर होने वाले संसाधन शुल्क		
7	भूमि का प्रकार	वैलानाम कनगाह भूमि		
8	प्लॉट के खसरा विवरण	सीमा स्थिति	अक्षांश Latitude	देशान्तर longitude
		FRP	24°20'40.73431"	74°12'03.79825"
		A	24°21'13.12126"	74°11'45.49276"
		B	24°21'18.64822"	74°11'45.45776"
		C	24°21'18.69256"	74°11'53.83315"
		D	24°21'13.16560"	74°11'53.86797"

कुल क्षेत्रफल 4.0120 हेक्टेयर



(जे. पी. बागडी)

सहायक खनि अभियन्ता

सलुम्बर

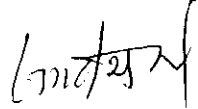
राजस्थान सरकार

कार्यालय सहायक खनि अभियन्ता सलुम्बर जिला उदयपुर (राज0)

विवरण

1	प्लॉट क्रमांक	20		
2	खनिज	क्वार्ट्ज और फेल्सपार		
3	कार्यालय का नाम जहाँ प्लॉट आता है	सहायक खनि अभियन्ता सलुम्बर		
4	प्लॉट का राजस्व ग्राम, तहसील व जिला	ग्राम - डांडकी तहसील लसाडिया जिला उदयपुर		
5	प्लॉट का क्षेत्रफल	4.6898 हैक्टेयर		
6	स्थिर भाटक	रूपये 250/- प्रतिवर्ष एवं एवं समय समय पर होने वाले संसोधन दुन्दर		
7	भूमि का प्रकार	बिलानान उरागाह भूमि		
8	प्लॉट के खसरा विवरण	सीमा स्तम्भ	अक्षांश Latitude	देशान्तर longitude
		FRP	24°20'40.73431"	74°12'03.79825"
		A	24°21'13.16560"	74°11'53.86797"
		B	24°21'18.69256"	74°11'53.83315"
		C	24°21'18.73677"	74°11'02.20856"
		D	24°21'11.25083"	74°11'02.25558"
		E	24°21'11.23710"	74°11'59.44783"
		F	24°21'11.18247"	74°11'57.06194"

कुल क्षेत्रफल 4.6898 हैक्टेयर


(जे. पी. बागडी)
सहायक खनि अभियन्ता
सलुम्बर

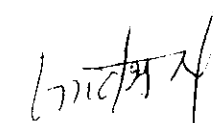
राजस्थान सरकार

कार्यालय सहायक खनि अभियन्ता सलुम्बर जिला उदयपुर (राज0)

विवरण

1	प्लॉट क्रमांक	21		
2	खनिज	क्वार्ट्स और फेल्सपार		
3	कार्यालय का नाम जहां प्लॉट आता है	सहायक खनि अभियन्ता सलुम्बर		
4	प्लॉट का राजस्व ग्राम, तहसील व जिला	ग्राम - डंडकी तहसील लसाडिया जिला उदयपुर		
5	प्लॉट का क्षेत्रफल	4.0534 हैक्टेयर		
6	स्थिर भाटक	रूपये 31350/- प्रतिवर्ष एवं एवं समय समय पर होने वाले संसोधन दुत्तर		
7	भूमि का प्रकार	बिलानाम चारागाह भूमि		
8	प्लॉट के खसरा विवरण	सीमा स्तम्भ	अक्षांश Latitude	देशान्तर longitude
		FRP	24°20'40.73431"	74°12'03.79825"
		A	24°21'10.93400"	74°11'02.25757"
		B	24°21'19.87465"	74°11'02.20147"
		C	24°21'17.19338"	74°11'02.38894"
		D	24°21'11.17711"	74°11'05.84652"

कुल क्षेत्रफल 4.0534 हैक्टेयर


(जे. पी. बागडी)
सहायक खनि अभियन्ता
सलुम्बर

एनेक्शर - 13

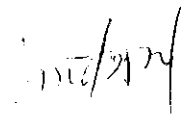
राजस्थान सरकार

कार्यालय सहायक खनि अभियन्ता सलुम्बर जिला उदयपुर (राज0)

विवरण

1	प्लॉट क्रमांक	22		
2	खनिज	क्वार्ट्ज और फेल्सपार		
3	कार्यालय का नाम जहाँ प्लॉट अन्त है	सहायक खनि अभियन्ता सलुम्बर		
4	प्लॉट का राजस्व ग्राम तहसील व जिला	ग्राम - बाडकी तहसील सलुम्बर जिला उदयपुर		
5	प्लॉट का क्षेत्रफल	4.1476 हेक्टेयर		
6	स्थिर भाटक	रूपक 1:03 700/- जिनके एवं एवं समय समय पर होने वाले संसाधन अनुसार		
7	भूमि का प्रकार	चारागाह भूमि		
8	प्लॉट के खसरा विवरण	सीमा क्रमांक	अक्षांश Latitude	देशांतर longitude
		FRP	24°21'41.73431"	74°12'03.79825"
		A	24°21'06.57449"	74°11'37.15858"
		B	24°21'11.76755"	74°11'34.16230"
		C	24°21'13.06736"	74°11'35.34296"
		D	24°21'13.10696"	74°11'42.79555"
		E	24°21'06.60465"	74°11'42.83666"

कुल क्षेत्रफल 4.1476 हेक्टेयर


(जे. पी. बागडी)
सहायक खनि अभियन्ता
सलुम्बर

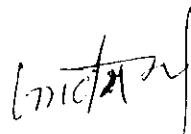
राजस्थान सरकार

कार्यालय सहायक खनि अभियन्ता सलुम्बर जिला उदयपुर (राज0)

विवरण

1	प्लॉट क्रमांक	23		
2	खनिज	क्वार्ट्ज और फेल्सपार		
3	कार्यालय का नाम जहां प्लॉट आता है	सहायक खनि अभियन्ता, सलुम्बर		
4	प्लॉट का राजस्व ग्राम, तहसील व जिला	ग्राम - बेंडकी तहसील लसाडिया जिला उदयपुर		
5	प्लॉट का क्षेत्रफल	4.0092 हैक्टेयर		
6	स्थिर भाटक	रूपये 1,00,250/- प्रतिवर्ष एवं एवं समय समय पर होने वाले संसोधनानुसार		
7	भूमि का प्रकार	चारागाह भूमि		
8	प्लॉट के खसरा विवरण	सीमा स्तम्भ	अक्षान्तर Latitude	देशान्तर longitude
		FRP	24°20'40.73431"	74°12'03.79825"
		A	24°21'04.65396"	74°11'42.84899"
		B	24°21'13.10696"	74°11'42.79555"
		C	24°21'13.13631"	74°11'48.33176"
		D	24°21'04.68331"	74°11'48.38510"

कुल क्षेत्रफल 4.0092 हैक्टेयर


(जे. पी. बागडी)
सहायक खनि अभियन्ता
सलुम्बर


राजस्थान सरकार

कार्यालय सहायक खनि अभियन्ता सलुम्बर जिला उदयपुर (राज0)

विवरण

1	प्लॉट क्रमांक	24		
2	खनिज	क्वाटर्स और फेल्सपार		
3	कार्यालय का नाम जहां प्लॉट आता है	सहायक खनि अभियन्ता सलुम्बर		
4	प्लॉट का राजस्व ग्राम तहसील व जिला	ग्राम - बंडकी तहसील लसाडिया जिला उदयपुर		
5	प्लॉट का क्षेत्रफल	4.2698 हैक्टेयर		
6	स्थिर भाटक	रूपये 100 750/- प्रतिवर्ष एवं एवं समय समय पर होने वाले संसोधन नुस्तर		
7	भूमि का प्रकार	चारागाह भूमे		
8	प्लॉट के खसरा विवरण	सीमा स्तम्भ	अक्षांतर Latitude	देशान्तर longitude
		FRP	24°20'40.73431"	74°12'03.79825"
		A	24°21'04.68331"	74°11'48.38510"
		B	24°21'13.13631"	74°11'48.33176"
		C	24°21'13.18247"	74°11'57.06194"
		D	24°21'12.30579"	74°11'54.49049"
		E	24°21'09.63184"	74°11'52.47173"
		F	24°21'05.79830"	74°11'55.77802"
		G	24°21'04.71289"	74°11'53.97645"

कुल क्षेत्रफल 4.2698 हैक्टेयर



(जे. पी. बागडी)

सहायक खनि अभियन्ता
सलुम्बर

एनेकशाल - 16


राजस्थान सरकार

कार्यालय सहायक खनि अभियन्ता सलुम्बर जिला उदयपुर (राज0)

विवरण

1	प्लॉट क्रमांक	26		
2	खनिज	क्वाटर्स और फेल्सपार		
3	कार्यालय का नाम जहाँ प्लॉट आता है	सहायक खनि अभियन्ता सलुम्बर		
4	प्लॉट का राजस्व ग्राम, तहसील व जिला	ग्राम - बंडकी तहसील लसाडिया जिला उदयपुर		
5	प्लॉट का क्षेत्रफल	4.1670 हैक्टेयर		
6	स्थिर भाटक	रूपये 1,04,175/- प्रतिवर्ष एवं एवं समय समय पर होने वाले संसोधनानुसार		
7	भूमि का प्रकार	चारागाह भूमि		
8	प्लॉट के खसरा विवरण	सीमा स्तम्भ	अक्षान्तर Latitude	देशान्तर longitude
		FRP	24°20'40.73431"	74°12'03.79825"
		A	24°20'59.77460"	74°11'42.55418"
		B	24°21'06.75449"	74°11'37.77802"
		C	24°21'06.60465"	74°11'42.47173"
		D	24°21'04.65396"	74°11'42.49049"
		E	24°21'04.68331"	74°11'48.06194"
		F	24°20'59.80658"	74°11'48.44783"

कुल क्षेत्रफल 4.1670 हैक्टेयर



(जे. पी. बागडी)
सहायक खनि अभियन्ता
सलुम्बर

एनेक्शन् - 17

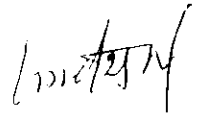
राजस्थान सरकार

कार्यालय सहायक खनि अभियन्ता सलुम्बर जिला उदयपुर (राज0)

विवरण

1	प्लॉट क्रमांक	27		
2	खनिज	क्वार्ट्ज और फेल्सपार		
3	कार्यालय का नाम जहाँ प्लॉट आता है	सहायक खनि अभियन्ता सलुम्बर		
4	प्लॉट का राजस्व ग्राम, तहसील व जिला	ग्राम - बंडकी तहसील लसाडिया जिला उदयपुर		
5	प्लॉट का क्षेत्रफल	4.8024 हैक्टेयर		
6	स्थिर भाटक	रूपये 120075/- प्रतिवर्ष एवं एवं समय समय पर होने वाले संसोधनानुसार		
7	भूमि का प्रकार	चारागाह भूमि		
8	प्लॉट के खसरा विवरण	सीमा स्तम्भ	अक्षांतर Latitude	देशान्तर longitude
		FRP	24°20'40.73431"	74°12'03.79825"
		A	24°20'54.35472"	74°11'55.59155"
		B	24°20'59.80658"	74°11'48.41587"
		C	24°21'04.68331"	74°11'48.38510"
		D	24°21'04.71289"	74°11'53.97645"
		E	24°21'04.45848"	74°11'53.55418"
		F	24°21'02.05960"	74°11'54.03148"
		G	24°20'58.47067"	74°11'56.03731"
		H	24°20'55.59609"	74°11'58.89039"

कुल क्षेत्रफल 4.8024 हैक्टेयर


(जे. पी. बागडी)
सहायक खनि अभियन्ता
सलुम्बर

एनेक्शर - 18

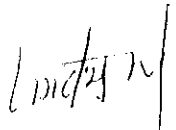
राजस्थान सरकार

कार्यालय सहायक खनि अभियन्ता सलुम्बर जिला उदयपुर (राज0)

विवरण

1	प्लॉट क्रमांक	29		
2	खनिज	ब्रॉन्ज और फेल्सपार		
3	कार्यालय का नाम जहां प्लॉट आता है	सहायक खनि अभियन्ता सलुम्बर		
4	प्लॉट का राजस्व ग्राम, तहसील व जिला	ग्राम - डांडकी तहसील सलुम्बर जिला उदयपुर		
5	प्लॉट का क्षेत्रफल	4.6870 हैक्टेयर		
6	स्थिर भाटक	रूपये 117175/- इन्डिपेंडेंट एवं सनय समय पर होने वाले संसोधन द्वारा		
7	भूमि का प्रकार	चारागाह भूमि		
8	प्लॉट के खसरा विवरण	सोमा स्तम्भ	अक्षान्तर Latitude	देशान्तर longitude
		FRP	24°20'40.73431"	74°12'03.79825"
		A	24°20'51.63705"	74°11'48.36978"
		B	24°20'59.77460"	74°11'42.38300"
		C	24°20'59.80658"	74°11'48.41587"
		D	24°20'54.35472"	74°11'55.59155"

कुल क्षेत्रफल 4.6870 हैक्टेयर


(जे. पी. दण्डी)
सहायक खनि अभियन्ता
सलुम्बर

राजस्थान - सरकार
कार्यालय खनि अभियन्ता खान एवं भू विज्ञान विभाग डूंगरपुर

क्र.सं.	विवरण																						
1.	प्लॉट क्रमांक	01																					
2.	खनिज	मेसनरी स्टोन																					
3.	कार्यालय का नाम जहाँ प्लॉट आता है।	खनि अभियन्ता डूंगरपुर																					
4.	प्लॉट का राजस्व ग्राम सहस्रील जिला	राजस्व ग्राम देवल तहसील डूंगरपुर जिला डूंगरपुर																					
5.	प्लॉट का क्षेत्रफल	1.00 हेक्टर																					
6.	स्थिरभाटक	रुपये 30,000/- प्रति वर्ष एक समय-समय पर होने वाले राशयधनी के अनुसार																					
7.	भूमि का प्रकार	राजकीय दिलाताम																					
8.	प्लॉट के सीमा स्तम्भों के अक्षान्तर व देशान्तर	<table border="1"> <thead> <tr> <th>रतीमा स्तम्भ</th> <th>अक्षान्तर</th> <th>देशान्तर</th> </tr> </thead> <tbody> <tr> <td>F.R.P</td> <td>23°55'52.47521"</td> <td>73°39'29.63806"</td> </tr> <tr> <td>A</td> <td>23°55'-47.64366"</td> <td>73°39'-40.78029"</td> </tr> <tr> <td>B</td> <td>23°55'-47.54543"</td> <td>73°39'-44.32188"</td> </tr> <tr> <td>C</td> <td>23°55'-50.79375"</td> <td>73°39'-44.44265"</td> </tr> <tr> <td>D</td> <td>23°55'-50.90475"</td> <td>73°39'-40.90873"</td> </tr> <tr> <td>A</td> <td>23°55'-47.64366"</td> <td>73°39'-40.78029"</td> </tr> </tbody> </table> <p>AREA = 1.00 Hect.</p>	रतीमा स्तम्भ	अक्षान्तर	देशान्तर	F.R.P	23°55'52.47521"	73°39'29.63806"	A	23°55'-47.64366"	73°39'-40.78029"	B	23°55'-47.54543"	73°39'-44.32188"	C	23°55'-50.79375"	73°39'-44.44265"	D	23°55'-50.90475"	73°39'-40.90873"	A	23°55'-47.64366"	73°39'-40.78029"
रतीमा स्तम्भ	अक्षान्तर	देशान्तर																					
F.R.P	23°55'52.47521"	73°39'29.63806"																					
A	23°55'-47.64366"	73°39'-40.78029"																					
B	23°55'-47.54543"	73°39'-44.32188"																					
C	23°55'-50.79375"	73°39'-44.44265"																					
D	23°55'-50.90475"	73°39'-40.90873"																					
A	23°55'-47.64366"	73°39'-40.78029"																					
9.	उक्त क्षेत्र की वर्तमान स्थिति का विवरण	उक्त क्षेत्र में कोई अपेक्षित खनन आदि नहीं है। कुआँ भी खोया हुआ है। तथा वहाँ भी खाने के लिए कोई प्रकरण नहीं है।																					

का.लाल
(कान्तिलाल परमार)
सहायक खनि अभियन्ता
डूंगरपुर

14/8/18

एजेन्डार-20

राजस्थान -सरकार
कार्यालय खनि अभियन्ता खान एवं भू विज्ञान विभाग डूंगरपुर

क्र.सं.	विवरण			
1.	प्लॉट क्रमांक	02		
2.	खनिज	मैग्नेसी-स्टोन		
3.	कार्यालय का नाम जहाँ प्लॉट आता है।	खनि अभियन्ता डूंगरपुर		
4.	प्लॉट का राजस्व ग्राम तहसील व जिला	गानख ग्राम देवल तहसील डूंगरपुर जिला डूंगरपुर		
5.	प्लॉट का क्षेत्रफल	1.00 हेक्टर		
6.	स्थिरभाटक	रुपय 30,000/- प्रति वर्ष एवं समय समय पर होने वाले राष्ट्रीय क अनुसार		
7.	भूमि का प्रकार	राजकीय विलानाम		
8.	प्लॉट के सीमा स्तम्भों के अक्षान्तर व देशान्तर	सीमा स्तम्भ	अक्षान्तर	देशान्तर
		F.R.P	23°55'52.47521"	73°39'29.63806"
		A	23°55'-47.54543"	73°39'-44.32188"
		B	23°55'-47.43440"	73°39'-47.85578"
		C	23°55'-50.68273"	73°39'-47.97658"
		D	23°55'-50.79375"	73°39'-44.44265"
		A	23°55'-47.54543"	73°39'-44.32188"
AREA = 1.00 Hect				
9.	उक्त क्षेत्र की वर्तमान स्थिति का विवरण	उक्त क्षेत्र में कोई आवेदन पत्र अनादित नहीं है हुआ है। तथा न तो खनियान में कोई प्रकरण नहीं है।		

20
14/6/11


का.लाल परमार
(कान्तिलाल परमार)
सहायक खनि अभियन्ता
डूंगरपुर

एने २२१५-२१

राजस्थान -सरकार
कार्यालय खनि अभियन्ता खान एवं भू विज्ञान विभाग डूंगरपुर

क.सं.	विवरण			
1.	प्लॉट क्रमांक	03		
2.	खनिज	मेसनरी-स्टोन		
3.	कार्यालय का नाम जहां प्लॉट आता है।	खनि अभियन्ता डूंगरपुर		
4.	प्लॉट का राजस्व ग्राम तहसील व जिला	राजस्व ग्राम देवल तहसील डूंगरपुर जिला डूंगरपुर ।		
5.	प्लॉट का क्षेत्रफल	1.00 हेक्टर		
6.	स्थिरभाटक	रूपये 30,000/- प्रति वर्ष एवं समय-समय पर होने वाले संशोधनों के अनुसार		
7.	भूमि का प्रकार	राजकीय बिलानाम		
8.	प्लॉट के सीमा स्तम्भों के अक्षान्तर व देशान्तर	सीमा स्तम्भ	अक्षान्तर	देशान्तर
		F.R.P	23°55'52.47521"	73°39'29.63806"
		A	23°55'-47.43440"	73°39'-47.85578"
		B	23°55'-47.32336"	73°39'-51.38969"
		C	23°55'-50.57168"	73°39'-51.51051"
		D	23°55'-50.68273"	73°39'-47.97658"
		A	23°55'-47.43440"	73°39'-47.85578"
		AREA = 1.00 Hect		
9.	उक्त क्षेत्र की वर्तमान स्थिति का विवरण	उक्त क्षेत्र में कोई आवेदन पत्र आवेदित नहीं है हुआ है। तथा ना ही न्यायालय में कोई प्रकरण नहीं है।		


28/11/18

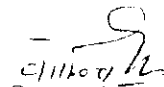

Chhota N
(कान्ति लाल परमार)
सहायक खनि अभियन्ता
डूंगरपुर

एनेवरी-२२

राजस्थान - सरकार
कार्यालय खनि अभियन्ता खान एवं भू विज्ञान विभाग डूंगरपुर

क्र.सं.	विवरण																						
1.	प्लॉट क्रमांक	04																					
2.	खनिज	मेसनी-स्टोन																					
3.	कार्यालय का नाम जहा प्लॉट आता है।	खनि अभियन्ता डूंगरपुर																					
4.	प्लॉट का राजस्व ग्राम तहसील व जिला	राजस्व ग्राम देवल तहसील डूंगरपुर जिला डूंगरपुर																					
5.	प्लॉट का क्षेत्रफल	1.00 हेक्टर																					
6.	स्थिरभाटक	रुपये 30,000/- प्रति वर्ष एक समय-समय पर होने वाले सर्वेक्षणों के अनुसार																					
7.	भूमि का प्रकार	राजकीय विलानाम																					
8.	प्लॉट के सीमा स्तम्भों के अक्षान्तर व देशान्तर	<table border="1"><thead><tr><th>सीमा स्तम्भ</th><th>अक्षान्तर</th><th>देशान्तर</th></tr></thead><tbody><tr><td>F.R.P</td><td>23°55'52.47521"</td><td>73°39'29.63806"</td></tr><tr><td>A</td><td>23°55'-50.57168"</td><td>73°39'-51.51051"</td></tr><tr><td>B</td><td>23°55'-53.82001"</td><td>73°39'-51.63133"</td></tr><tr><td>C</td><td>23°55'-53.93105"</td><td>73°39'-48.09738"</td></tr><tr><td>D</td><td>23°55'-50.68273"</td><td>73°39'-47.97658"</td></tr><tr><td>A</td><td>23°55'-50.57168"</td><td>73°39'-51.51051"</td></tr></tbody></table> <p>AREA = 1.00 Hect</p>	सीमा स्तम्भ	अक्षान्तर	देशान्तर	F.R.P	23°55'52.47521"	73°39'29.63806"	A	23°55'-50.57168"	73°39'-51.51051"	B	23°55'-53.82001"	73°39'-51.63133"	C	23°55'-53.93105"	73°39'-48.09738"	D	23°55'-50.68273"	73°39'-47.97658"	A	23°55'-50.57168"	73°39'-51.51051"
सीमा स्तम्भ	अक्षान्तर	देशान्तर																					
F.R.P	23°55'52.47521"	73°39'29.63806"																					
A	23°55'-50.57168"	73°39'-51.51051"																					
B	23°55'-53.82001"	73°39'-51.63133"																					
C	23°55'-53.93105"	73°39'-48.09738"																					
D	23°55'-50.68273"	73°39'-47.97658"																					
A	23°55'-50.57168"	73°39'-51.51051"																					
9.	उक्त क्षेत्र की वर्तमान स्थिति का विवरण	उक्त क्षेत्र में कोई आवेदन पत्र अर्जित नहीं हुआ है। तथा न ही न्यायालय में कोई प्रकरण नहीं है।																					


23/06/17


(कान्तिनाथ परमार)
सहायक खनि अभियन्ता
डूंगरपुर

राजस्थान - सरकार
कार्यालय खनि अभियन्ता खान एव भू विज्ञान विभाग, डूंगरपुर

क्र.सं.	विवरण			
1.	प्लॉट क्रमांक	05		
2.	खनिज	मेसगरी-स्टोन		
3.	कार्यालय का नाम जहा प्लॉट आता है।	खनि अभियन्ता डूंगरपुर		
4.	प्लॉट का राजस्व ग्राम तहसील व जिला	राजस्व ग्राम देवल तहसील डूंगरपुर जिला डूंगरपुर		
5.	प्लॉट का क्षेत्रफल	1.240 हेक्टर		
6.	स्थिरभाटक	रुपये 37,200/- प्रति वर्ष एवं समय-समय पर होने वाले सशोधन के अनुसार		
7.	भूमि का प्रकार	राजकीय बिलानाम		
8.	प्लॉट के सीमा स्तम्भों के अक्षान्तर व देशान्तर	सीमा स्तम्भ	अक्षान्तर	देशान्तर
		F.R.P	23°55'52.47521"	73°39'29.63806"
		A	23°55'50.68273"	73°39'47.97658"
		B	23°55'56.20488"	73°39'48.18194"
		C	23°55'-56.27150"	73°39'-46.06156"
		D	23°55'-52.04867"	73°39'-45.90454"
		E	23°55'-52.10973"	73°39'-43.96087"
		F	23°55'-50.81040"	73°39'-43.91257"
		A	23°55'50.68273"	73°39'47.97658"
		AREA = 1.240 hect		
9.	उक्त क्षेत्र की वर्तमान स्थिति का विवरण	उक्त क्षेत्र में कोई आवेदन पत्र अर्जित नहीं है और इस क्षेत्र में भी न्यायालय में कोई प्रकरण नहीं है।		

25/10/18
14/11/18

चौधरी
(कान्तिलाल परमार)
सहायक खनि अभियन्ता
डूंगरपुर